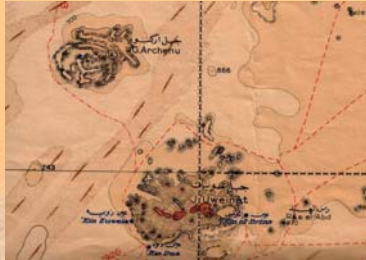


## Kartográfiai információ és földrajzi ontológia: a Líbiai-sivatag olasz topográfiai térképezésének kérdései az 1930-as években



**Dr. Török Zsolt Győző**

ELTE Térképtudományi és Geoinformatikai Tanszék,  
Budapest

Készült az Európai Unió és az Európai Társadalmi Alap (TAMOP  
4.2.1./B-09/1/KMR-2010-0003 számú pályázati szerződés) támogatásával

## Ontológia - ontológiák

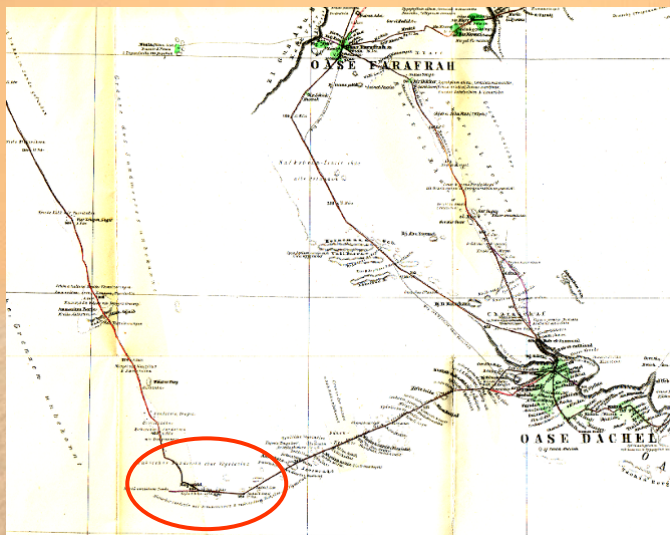
- Geoinformatikai ontológia:  
entitások formális leírása
- Földrajzi ontológia: topológia+merológia,  
kultúrafüggőség
- A földrajzi ontológia reprezentációinak  
kérdése fontos
- Földrajzi objektum – térképjel (jelkulcsi  
kategória)



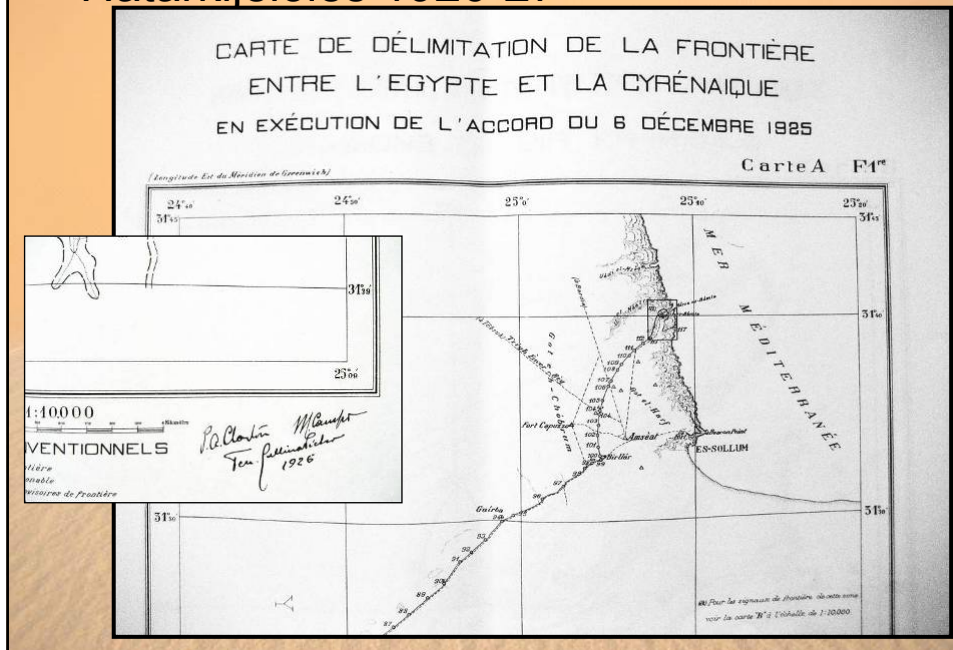
## A Líbiai-sivatag



## Rohlfs, 1873-74



## Határkijelölés 1926-27

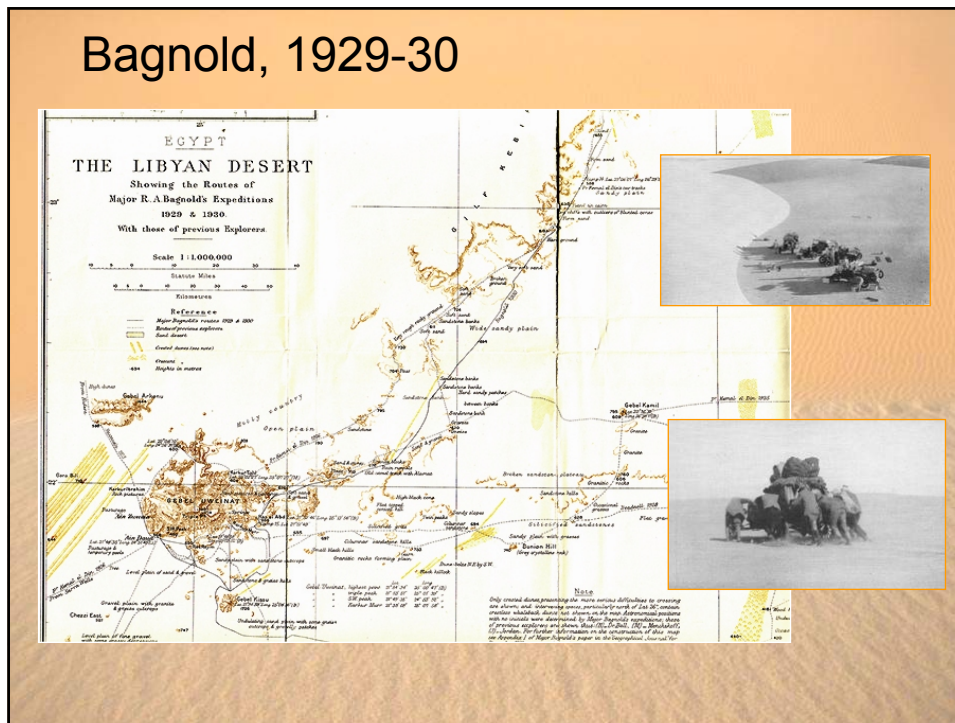


## 1926 - 1929



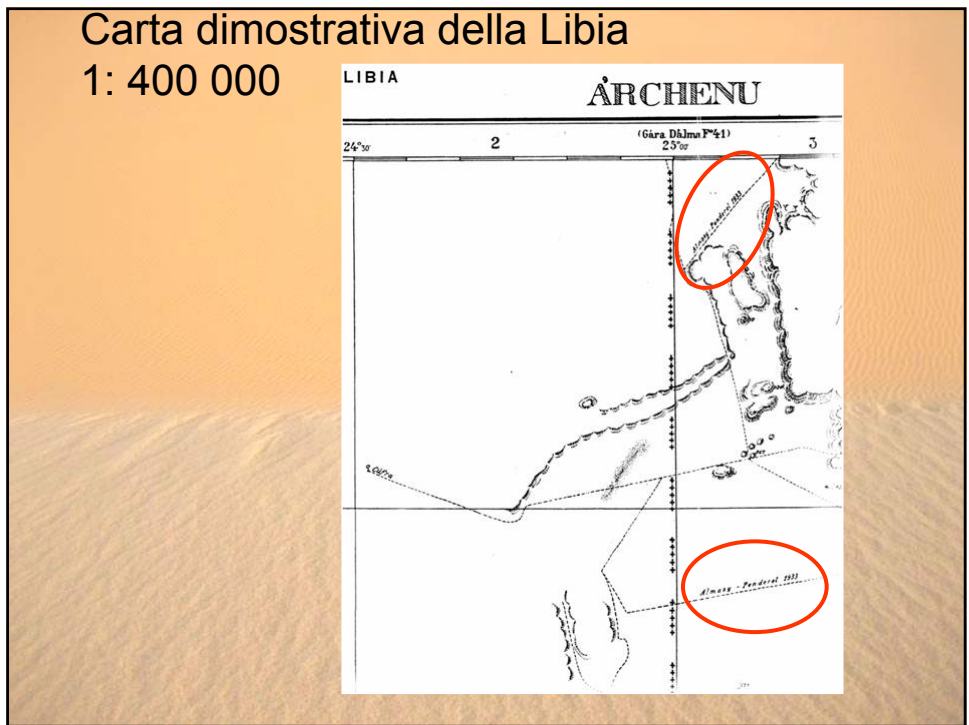
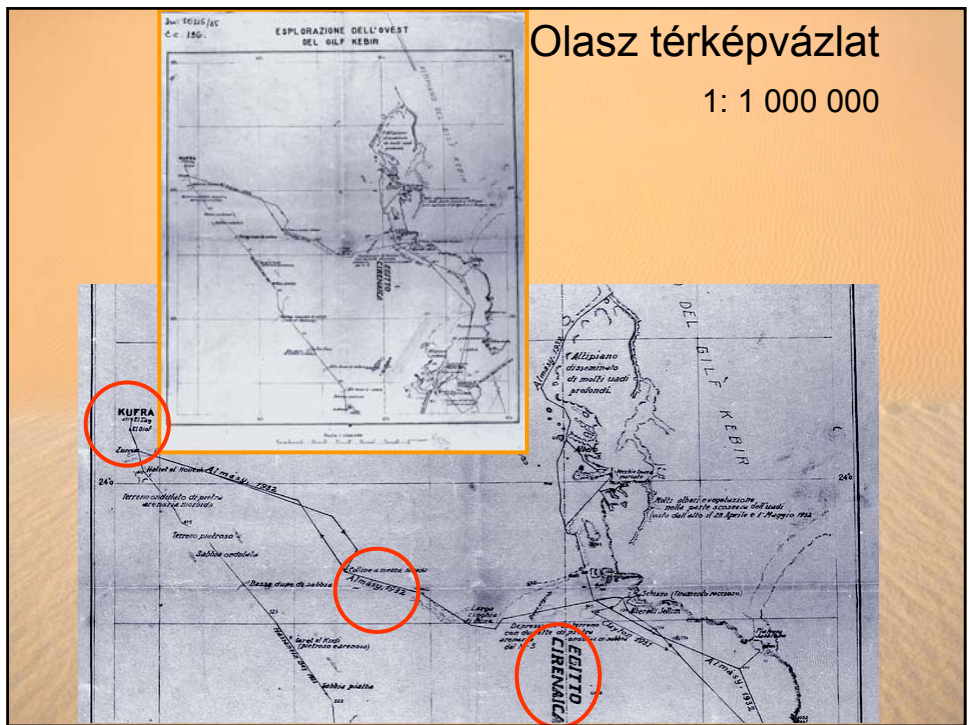
6

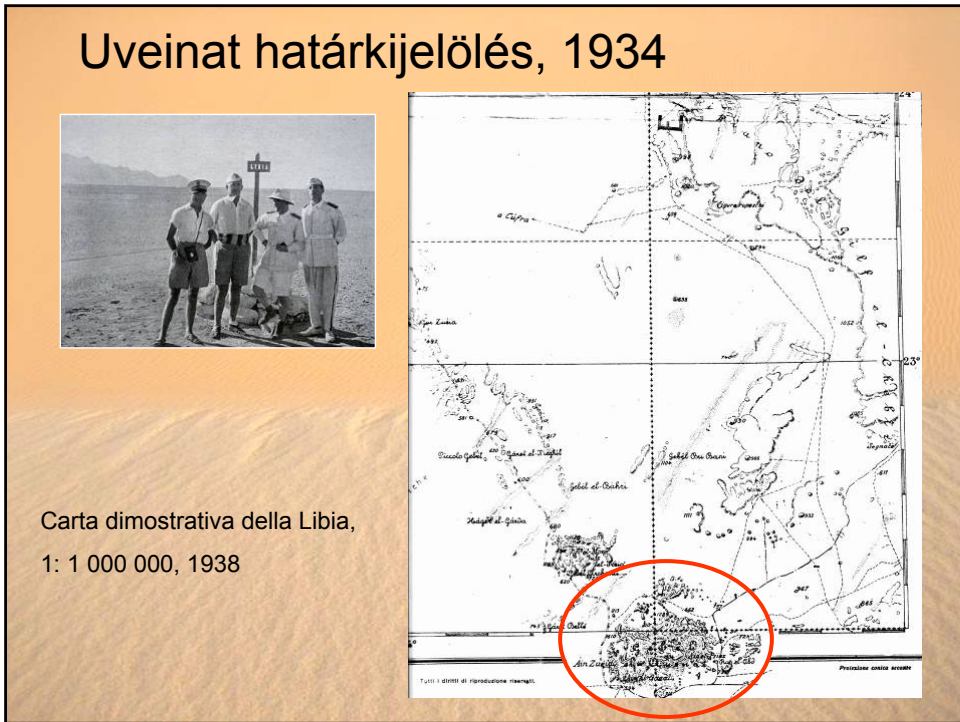
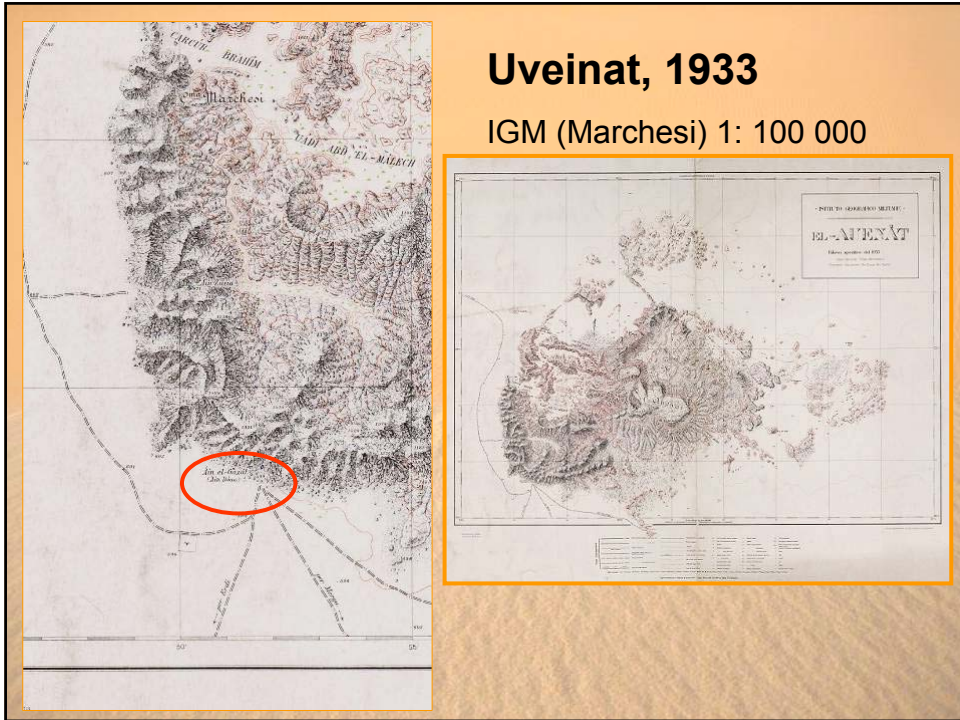
## Bagnold, 1929-30



## Kufra, 1932 április 17.







**Kartográfiai információ és földrajzi ontológia:  
a Líbiai-sivatag olasz topográfiai térképezésének kérdései az  
1930-as években**



**Dr. Török Zsolt Győző**

ELTE Térképtudományi és Geoinformatikai Tanszék, Budapest  
[zoltorok@ludens.elte.hu](mailto:zoltorok@ludens.elte.hu)

Készült az Európai Unió és az Európai Társadalmi Alap (TAMOP  
4.2.1./B-09/1/KMR-2010-0003 számú pályázati szerződés) támogatásával