

XXXVIII. évfolyam  
**ájol**  
Ara: 550 Ft  
BTF SZ lapja



Fotó: Józsa András



10/3



## BUDAPEST BAJNOKSÁGOK A TAVASZI SPARTACUS KUPÁN

Nem fogadta kegyeibe az időjárás az idei Tavaszi Spartacus kupát. Már máskor is előfordult, hogy ezen a kora tavaszi versenyen hóban-sárban kellett futni, de ehhez az idén még viharos szél, és hóesés is párosult. Nemzeti ünnepünk szabad napjával a verseny három naposra bővült, amelyből az első és harmadik nap egyúttal Budapest bajnokság is volt. Mindhárom napnak meg volt a maga nehézsége, hiszen a várgesztesi terep fennsikjéről le kellett hozni a pályákat az első két nap, amikor a rajt fenn volt, és a harmadik nap a rajtba menet kellett felmászni, hogy aztán egy enyhébb lejtésű völgyön érkezzünk le a célba. A versenyen több mint 400 induló volt, amelyből Budapest normáltávú bajnokságán 230-an, Budapest középtávú bajnokságán mintegy 220-an álltak rajt-hoz. Sajnos az időjárás elrontotta a megszokott jó hangulatot, a



*Az utolsó pont az első napon*

verseny lefutása után mindenki sietett beülni a kocsiába, vagy mielőbb hazamenni. Így a bajnokságok eredményhirdetésén többször volt hiányos a dobogó. A harmadik napra kissé javult az időjárás, a hó nagy része elolvadt, néha még a Nap is kisütött, csak a viharos szél lengette a megtépett zászlókat. A 47. Tavaszi Spartacus kupa az eredményhirdetéssel befejeződött. (Schell A., Fotó: Nemesházi L.)

## TÁJOLÓ

A Budapesti Tájfutók  
Szövetségének lapja

**2010. 3. szám**

**A szerkesztőség vezetője:**

Schell Antal

**Szerkesztőbizottság:**

Argay Gyula, Cseresnyés Ágnes,  
Hajdu Martin, Józsa Sándor,  
Nemesházi László,  
Bacsó Pirooska

**Terjesztés:** Keszthelyi Ildikó

**Szerkesztőség:**

1053 Budapest,

Curia u. 3. II/2.

Tel.: (06-1) 266-35-91

e-mail: tajolo1@t-online.hu

**Hivatalos idő:**

kedd, csütörtök

16–19 óráig

**Kiadja:**

a Budapesti Tájfutók Szövetsége

**Felelős kiadó:**

Bugar József

**HU ISSN 1215-8526**

Megjelenik évente

8 alkalommal

lapzártá megjelenik

3. szám	04. 06.	04. 16.
4. szám	06. 01.	06. 11.
5. szám	07. 06.	07. 16.
6. szám	08. 24.	09. 03.
7. szám	10. 05.	10. 15.
8. szám	11. 09.	11. 19.

Megrendelhető

a Budapesti Tájfutók  
Szövetségénél,  
a szerkesztőség címén.

**Nyomda:**

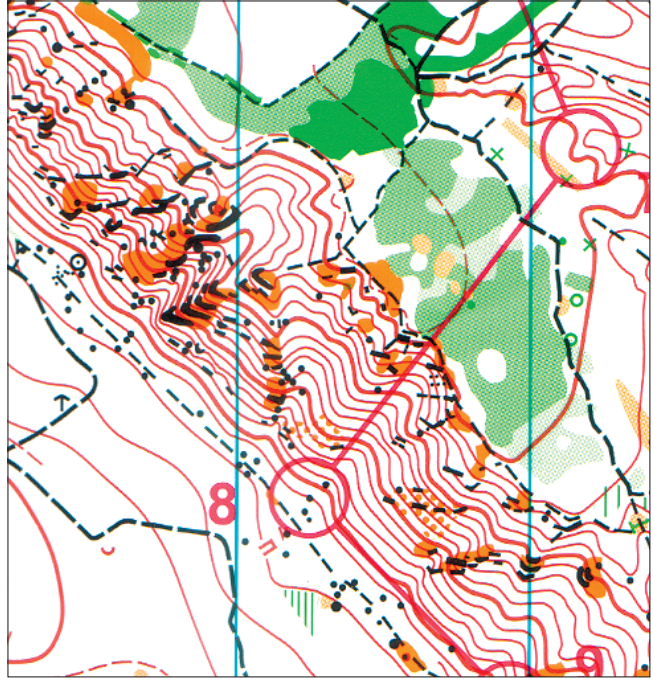
HAPPYCARD Kft.



*A szél a célkaput is megdöntötte*



*Mozsár is megérkezik*



*Ezen a meredek oldalon kellett leszánkázni az első két nap, amikor még hó is volt az oldalon*



*Ők már a Cél felé igyekeznek a sík terepen*

# HÚSVÉTI TÁJFUTÁS MÁTRAKERESZTESEN

**A Salgótarjáni Dornyay, a Nógrád Megyei Tájfutó Szövetség és a Balassagyarmati Balassi Bálint KSE április 3-5. között Pásztó városkörzet térségében, Mátrakeresztesen bonyolította le az idei Nógrád Nagydíj tájfutóviadalt, melynek első futamán egy középtávú, másnap egy kiemelt normáltávú, majd zárásképpen a locsolónapon, egy újdonságnak számító, ezúttal már rangsorpontot is adó 3x3 fős váltóverseny várta az indulókat.**

Az első napi rajtba való feljutáshoz – a táv 2,3 km, 220 m szint –, egy folyamatos kocogás-sétálás mellett is legalább 30-50 perc kellett. A rajtvonalon túl, az utolsó kordont is elhagyva a versenyzőket egy Downhill jellegű terepi leborítás várta, hogy aztán a futók ismét felküzdjék magukat a Békástói sportpályán felállított célhelyre. A pályakitűzői feladatokat ezúttal Pelyhe Dani oldotta meg. Férfiaknál elitben az országos ranglista éléről szinte mindenki rajthoz állt. Mint a helyszínen az egyik interjúból kiderült, az elmúlt év tájfutója, ranglistavezetőnk, Kovács Ádám egy korábbi sérülést követően tudatta a jelenlévőkkel, még nincs „teljes erőben”, ennek ellenére két és fél perc előnnyel nyert válogatottbeli társa, Lenkei Zsolt előtt. Az eredményssorrend a továbbiakban a következőképpen alakult: Kerényi Máté, Dénes Zoltán, Werner Péter. Tehát az első hat helyen három fiatal és három korosabb élversenyzőnk végzett. A gyér létszámú női elitben a Kőbányai Sirályok színeit képviselő zólyomi Prekop Márta nyert a pécsi Kelemen Bernadett előtt. Stefan Kramer velem kapcsolatban ismételten hű volt algoritmusra felépülő sorsolási programjához, hisz az első futamra a hagyományos elsőre, másodikra pedig szintén 05 -re sorsolt be. A nyúl szere-



*Itt aztán mászni kell*

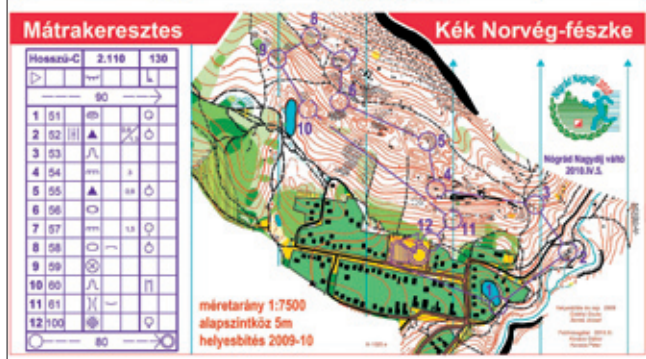
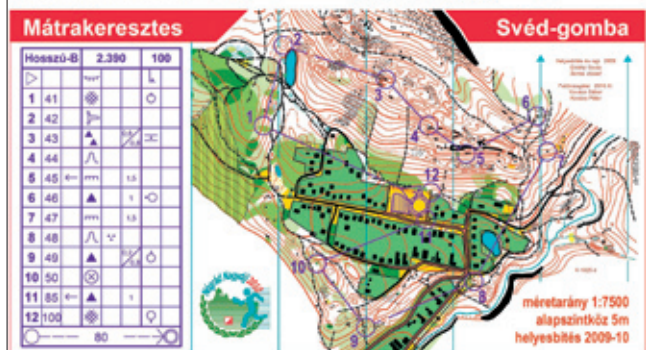
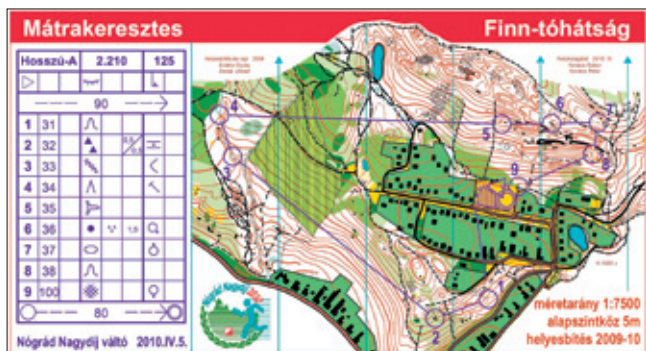
pe helyett első nap inkább csak a szpikerkedést vállaltam be. Másnap a kiemelt rangsoroló normáltávú futam pályakitűzője ifjú Pelyhe Dénes volt. Hát nem túlzottam próbálkozott meg a szintvonalakkal párhuzamos pályavezetéssel, így több kategóriában komoly szintkülönbségeket kellett legyűrniük a versenyzőknek. Férfi elitben térképserével egybekötte, célba érés után csak Kovács Ádám és Lenkei Zsolt időeredménye fért be kilencven perc alá, de e napon remekül teljesített a még junior korú Vellner Gábor (3.) aki mögé éppen újdonsült szövetségi kapitányunk Dénes Zoli zárkozott fel.



*Sziklák között*



*Rajt*



*Feléle már könnyebb*

harmadnapra pedig el is tűnt. Egy ilyen versenyen mindenki számára nagyon jól jött volna, akár csak egy háromnapos „zsíroskenyeres” ellátás is, de most ezt nélkülözni kellett.

A harmadik befejező napon került lebonyolításra a balassagyarmatiak által „kitalált” újszerű váltóverseny, ahol a kiért kategóriákban most csapatonként 3 fő egy hármas sorozatú sprint távot jelentő, komoly szintkülönbséget adó versenypályákon küzdött meg egymással.

Egy kétszeres látványos tömegrajttal Kovács Gábor indította útjára az újszerű versenyformára benevezett közel hatvan váltócsapatot. A hagyományos váltókon a harmadik befutó célba érésével véget ér a verseny, itt most csupán a második hármas sorozat lefutására készítette újfent a csapatok tagjait. Három a magyar igazság... szól a mondás, tehát a váltó trió tagjainak harmadszor is ki kellett futni a terepre. A csapatok kilencedik penzum szakaszát teljesítő futó célba érkezésével zárta saját váltójának az időeredményét. A küzdelmekre a gyarmati pályakitűző, Kovács Péter úgy alakította ki a pályákat, hogy azok a célhelytől lévő mere-

**A váltó térképe**

A hölgyeknél az időközben meg erősödött mezőnyben számomra mintha játszi könnyedséggel nyert volna Makrai Évi, de a célba érést követően érdeklődéseimre szívesen csak annyit jegyzett meg: most csak egy jót akartam futni! Rendezői figyelmességként a Nógrád Nagydíj záró futamán min-

den célba érkező versenyző egy-egy csoki tojással lett gazdagabb. A húsvéti nógrádi versenysorozat legnegatívabb dolga éppen itt a második napi célhelyen érte a rendezőket, versenyzőket egyaránt. Az első napi melegételt is nyújtó helyi büfé a második napra jelentősen mérsékelte helyszíni árukinálatát,

## VERSENYBESZÁMOLÓ

dek hegyoldalban olykor láthatóak, látványosak legyenek, miközben a gyűjtőpontra – 180 fokos szögben – tíz perccel a rajt után szinte már minden irányból komoly buzdítás, szurkolás közepette érkeztek a versenyzők. A heves csatározások során az első „tragédia” az egyik ifjúsági leány élversenyzőnket érte, akinek a gyűjtő pont előtti meredek hegyoldalban lecsúszott ujjáról a dugóka, és azt csak egy több perces terepi avar túrást követően találta meg. Érdekességként említeném meg, hogy később számtalan versenyző is hasonló sorsra jutott, de végül több-kevesebb időt elvesztve, mindannyian meglelték ezt a fontos sportági kelléket.

Az első váltásokat követően egy égi áldás került a keresztési sportpálya fölé, és hűen a húsvéti locsoláshoz, ezúttal mindenkit hosszú percekig megáldott égi nedűjével. Szerencsénkre az eredményhirdetésre már elállt az eső.



*Váltásra várva*

Zárásként nem hagyhatom ki azt a negatív dolgot, mely mindhárom napra érvényes volt. Szóval ezúttal a pályák benyomtatásai szerintem, rendkívül haloványra sikeredtek, miközben a szenioroknál az ellenőrzőpontokat jelölő köröcskéket is csupán 5 mm nagyságúra rajzolták.


Személy szerint én úgy látom, egy ilyen váltó forma bevezetése hasznos lenne a magyar tájfutósport számára.

*Az eseménytudósítást a szpiker vetette papírra.*

*Fotó: Józsa András*

**Adód 1 százalékának felajánlása egy fillérérdbe sem kerül, hiszen ezt az összeget amúgy is befizeted az államkasszába!**

**Kérjük felajánlásoddal segítsd munkánkat!**



**Adószámunk:  
18257018-1-43**

**ájoló alapítvány**

További támogatásokat a következő bankszámlaszámra várjuk:

16200010-60473952

**“Köszönjük!”**



**Mégerősebb felsőrész!  
Jól tapadó, kopásálló talp!**

\* Az akció és a pályázat érvényes 2010. április 30-ig!

**Túrázz, fuss, mintha mezitláb lennél!**

**ROCLITE™**



inov-8 ROCLITE 315

**23.120 Ft\***

~~28.900 Ft~~

**AZ EVOLÚCIÓHOZ IDŐ KELL ...  
... DE ADDIG IS ...**

**INOV**

**Tavaszi cipőteszt pályázat! Értékes ajándékokért!  
Részletek a honlapunkon!**

Határidő:  
2010.  
április 30.

 **multiNavigator.hu**  
a gptrade csoport tagja

Ügyfélszolgálat és üzlet címe:  
1134 Budapest, Dózsa Gy. út 61-63. (bejárat az Angyalföldi út felől)  
Telefon: +36-1-239-6013 | Fax: +36-1-237-0563  
E-mail: info@multinavigator.hu | Web: www.multinavigator.hu

# RANGOS NEMZETKÖZI DÍJÁTADÓ

**Európa Kulturális Fővárosában, Pécsen**

Rendkívüli és példaértékű tettek és életutak szereplőit díjazták Pécsen az UNESCO és a NOB Nemzetközi Fair Play Bizottságának Gáláján Pécsen, az EKF 2010 rendezvényei sorába ékelve 2010. március 27-én a Palatinus Hotel dísztermében.

Az idei díjátadásnak volt tájfutó díjnyertese is, a tavalyi miskolci WOC váltóversenyének főszereplője. Erről még január végén az MTFSZ Főtitkára, Less Áron értesített bennünket. Kiderült, hogy a Felnőtt VB után az IOF, az MTFSZ, a Norvég és a Svéd Szövetség is pályázatot nyújtott be a Fair Play Nemzetközi Bizottságához az ismert események kapcsán. Köztudott, hogy a világbajnoki címért és dobogós helyekért küzdő világklasszis futók – a francia Thierry Gueorgiou, a norvég Anders

Nordberg és a cseh Michal Smola – az előtűk futó svéd Martin Johansson combjába 10 cm mélyen bevágódó faág okozta balesetét észlelve, a segítőkészség és az életveszély elhárítása fontosabb volt számukra, mint a VB dobogó.

A pécsi tájfutó társadalmat a pécsi Díjátadó híre, Kelemen Jánossal az élén igencsak meglepettette. A díjátadó napjának délelőttjére népszerűsítő városi Sprint versenyt, majd utána kora délután pedig a mecseki töbrösben középtávú versenyt szervezett. Erről rögvest tájékoztattuk a Fair Play Bizottság irodáját, akiknek nem volt ellenükre ötletünk. Sőt segítséget is ígérték a 3 élversenyző Szövetsége felé. Akadt szponzor, aki ingyen autót biztosított számukra Bp-Pécs-Bp viszonylatban erre a hétvégére.

Kelemen kérésére Dénes Zoltán szövetségi kapitány ígéretet tett, hogy a válogatott keret tagjai ezen edzőversenyen elindulnak.

A helyi és regionális televízió és az írott és elektronikus sajtó is érdeklődést mutatott a világbajnokokpécsi villámlátogatásairól. A Pécs-Kertvárosi Iskolaigazgató partner volt a diákok mozgósításában, autogram kérések és nyílt versenyen való indulások mellett az iskolai Sportkomplexum rendelkezésre bocsátásával együtt. Kelemen soron kívül új térképet is helyesbített.

S mi lett a sok „ötletelés”, szervezés vége? Máig ki nem deríthetően, a 3 klasszis tájfutó még március elején írásban jelezte: köszönik a megisztelő díjat és a meghívást, de edzőtáborok miatt nem tudnak Pécsre utazni. Kár! A Nemzetközi Fair Play Bizottság 1963-ban alakult a francia teniszbajnok J.Borota kezdeményezésére, melyhez a magyarok is csatlakoztak.



*A díjátadás résztvevői*



A Fair Play összetett fogalom, amely számos olyan ÉRTÉK-et foglal magában, amely a sportban és a hétköznapi életben is alapvető.

Idén a világ minden tájáról 68 pályázat érkezett, melyből 18 került díjazásra. A Díj sportszerű cselekedetért, a sportszerűség népszerűsítésért, egy-egy példamutató sportéletűt elismerésként adományozták 1963 óta.

A francia alapítás okán a díjátadások többnyire Párizsban kerülnek sorra. Idén először fordult elő, hogy olyan városban van a Gála, amely egyben Európa Kulturális Fővárosa.

Az elegáns pécsi Palatinus nagytérmeben fokozottan kiemelt média érdeklődés kísérte az eseményt, amely méltó körítést kapott. A Nemzetközi Olimpiai Bizottság Elnöke, a belga J. Rogge úr videón köszöntötte a Gála résztvevőit. A kísérő műsorok is a sportról szóltak. Így a Pécsi Balett és a Pécsi Bóbita Bábszínház műsora is.

A Gála előtt Sportfotó kiállítás volt, valamint élsportolók nyílt Fórum keretében cserélték ki gondolataikat a sportszerűségről. Ezen a legnagyobb érdeklődés Erőss Zsolt hegymászó szereplését kísérte, aki az év eleji súlyos balesete után 2 hónappal protézissal és mankóval is a Himalája újbóli legyőzéséről álmodik.

A sportszerű magatartás és a fair play eszményének képviselőként ezt hirdető tevékenységért minden évben, így ez évben is 3 kategóriában hirdettek győzteseket:

A legrangosabb kategória névadója az újkori olimpiák megálmodójáról elnevezett Pierre de Coubertin báró trófeáját egy török színekben versenyző, de etióp születésű atlétanő, E.Abeylegesse és edzője, valamint egy olasz fociedző, G.Pillon


## Citius, Altius, Fortius

### FAIR PLAY CHARTA

1. A becsületes játék az egyetlen út!
2. Mindent megteszek annak érdekében, hogy fizikai, szellemi és erkölcsi képességeim legjavát nyújtsam, mind a felkészülés, mind a versenyek alatt.
3. Az írott és íratlan szabályokat betartom.
4. Úgy tiszteltem ellenfeleimet, mint saját magamat.
5. A küzdelem során legyőzni és nem megalázni akarom ellenfeleimet.
6. A bírói döntéseket fegyelmezetten veszem tudomásul.
7. Méltósággal viselem el mind a győzelmet, mind a vereséget.
8. Szüleimnek, tanárainknak, edzőimnek köszönettel és tisztelettel tartozom, s ezt a küzdelem során sobasem feledek.
9. Készen állok a segítségnyújtásra, még akkor is, ha ezzel a győzelmeimet kockáztatom.
10. Büszke vagyok arra, hogy a hazámat képviselhetem, mely magasztossággal tölt el és alázatra kötelez.

+ 1. A magyar olimpiákonhoz hasonlóan én is törekszem arra, hogy példakép lehessenek.

Európa Kulturális Fővárosa Pécs, 2010. március 27.



#### A FAIR PLAY charta

kapta. Ebben a kategóriában diplomát kaptak a Bánkúti fennsík augusztusi francia, norvég és cseh tájfutó hősei!

Mellettük szintén e kategóriában diplomát kapott egy északír szőrfőző, mongol dzsúdós, és orosz atlétanő is.

A Fair Play szellemiség népszerűsítéséért trófeát kapott Schmidt Pál olimpiai bajnok párbajtőrívónk, és a MOB elnöke mellett német kerékpáros és francia teniszbíró is.

Az un. Életút kategóriában trófeát kapott egy fogyatékkal élő mexikói sportember, egy brit

focista, brazil testnevelő, cseh hokis, lengyel birkózó.

S még valami: be kell vallanom, hogy az én sportérték ítéletem szerint „hochmagasan” tájfutó bajnokaink cselekedete volt a „Number ONE”!!!

Az már csak hab a tortán, azaz durva szervezői figyelmetlenség, mely számomra nem váratlan, az EKF eddigi marketing és szervezői bakik sorát elkövető budapesti Hungarofest kft-től, hogy tájfutó bajnokaink ezen a Gálán nem lettek megemlítve! (Igaz, az írásos anyagokban igen.)

*/kissendre/*

**Bihar kupa a Május 1. fürdő mellett**

## HARMINC ÉV UTÁN ISMÉT ROMÁNIÁBAN

Március közepén Závodszy Tamás (nálunk a Kőbányai Sirályok színeiben fut) a nagyváradi Ady Liceum tanára jóvoltából, Valkony Ferenc kíségetése mellett, harminc év után, újra kilátogathattam egy tájfutó versenyre déli szomszédunkhoz.

Ezúttal két salgótarjáni Dornay-sgyerkőccel indultam el Karcagra, majd innen már a jobb helyismerettel rendelkező Lévai Kálmánnal és feleségével, Rózsikával folytattuk utunkat Nagyváradra a Május 1. fürdő-camping parkolójához.

A régi szép időkben, amikor még rendkívül nehéz és problémás volt átlépni az államhatárt, a pásztói MÁG-MEDOSZ SE-t képviselve évente több alkalommal is részt vettünk Bodó László váradi sporttárs, illetve id. Barkász Dani aradi tájfutó barátom jóvoltából a romániai versenyeken.

Most ennyi év után ismét eljött a lehetőség. Itthon a rajtlistát böngészve megdöbbant a szíven egyes nevek láttán: Hajek Tyukodi Marika, Hajek Feri, Tyukodi Feri, Barkász Dani, Földi Pista stb... hajdani régi versenyekről igen csak ismerősen csengtek. Némi izgalommal vártam a velük való találkozást.

Megérkezéskor a hullámfürdő parkolója, de inkább a belterülete meglepő képet mutatott. Aztán gyorsan megbékéltem a látvánnyal, hisz itt sem történt más, mint az, hogy a végbement rendszerváltozás hozta magával a harminc évvel ezt megelőzően még fénykorát élő létesítmény bezárását, a mai kihalt, leromlott állapotát. Korábbi állandó szálláshelyünk kis faházai is most már megrogyva, szétmállva fogadtak, de a Május 1. hullámfürdő és a cam-

ping területét ezen a napon mintegy 150 versenyző, közte nyolc Magyarországról érkezett tájfutó, ha csak egy napra is, de újra benépesítette. Jelentkezésünket Enyedi Bandi gyorsan lerendezte.

Tisztelt magyar versenyrendezők! Tessenek most csak egy kicsit jobban ide figyelni! A három fő nevezési díja 13 RON volt! 1 RON-t 70 forintért váltottunk a határon. Tehát, nem volt az egész ezer forint. Ennyiórt itthon, még egy F10D versenyző nevezési díját sem lehet kifizetni.

Aztán a versenyközpontban összefutottam a most felnőttek mezőnyét választó Fey Sanyival és feleségével, Klárral, de Bogya Tomival is tudtam néhány perccel csvegni. Nem volt sok idő kerégnélni fent említett ismerőseimet. Otthon nem vettük figyelembe az itteni egyórás időeltolódást, így éppen hogy időben értünk ide, máris átöltözni és nyomatni kellett a rajtba.

Jómagam, mint már annyiszor, most is elcsesztem az indulást.

Nem értem én ezt a négyperces „repülő” indításos rajtot.

Amint felkaptam a térképet, láttam, hogy ezt a kivágatot az utánam rajtoló id. Barkász Dani, valamint Földi Pista helyesbítette. A terület 90 százalékban fehér erdőt jelölt, mint később kiderült ez tényleg így volt, mely nagyon gyors futhatóságot biztosított a versenyzők számára. Felnőtteknél Bogya Tomi oda is csapott a mezőnynek, ugyanis a 6,3 km-es pályát – 200 méter szintkülönbség volt benne –, alig több mint 32 perc alatt teljesítette. Az ifjabb Barkász fájós lábbal ezúttal 42 percet teljesítve a 4. lett.

A nyolc magyar közül a serdülőknél Fehérvári Dániel Salg. Dornay, szenioroknál Lévainé Kovács Róza Karcag és D. Szabó Gyula Debrecen első, jómagam és juniorban Diószegi Bálint Salg. Dornay második, az ifjúsági szegedi Molnár Ibolya negyedik, és Lévai Kálmán F 50-ben is a negyedik helyen zárt. Dr.



*A Bihar kupa résztvevőinek egy csoportja*

Dobrossy Pista is végignyomta ezt a pályát, de előtte, sokunk számára nemes gesztusként egy kis pénzadománnyal is támogatta a helyi rendezőseget.

Az eredményhirdetésre várva tudtam meg beszélgető partnereimtől, hogy az emlékezetemben egy magas ősz hajú emberként megmaradt Merle Georghe versenyrendező tavaly elhunyt. Akkoriban nélküle bizony nem létezett tájfutóverseny Nagyvárad környékén. Isten nyugasztalja!

Ismerőseimről annyit, voltak akit a versenypályán felismerve – Tyukodi Feri, Göcz Lajos – üdvözöltem (beszélgettünk egy kicsit, pedig futnom kellett volna...), majd a célban jöttek a többiek is. Jó volt ennyi idő után a régmúlt váradi versenyait egy kicsit feleleveníteni....

Mivel Lévai Kálmán már többször volt a térségben munkahelyi továbbképzésen, gyakorlatlan –egyébként Karcag város tűzoltóparancsnoka – körbevitt minket



*Lévainé a szeniorok között szerzett elsőseget*

a pihenőparkokkal, sportpályákkal, wellnes fürdőekkel, szállodákkal, éttermekkel, piaccal telített szomszédos Félix fürdőhelyen, ahol a magyar áráktól olcsóbban a végén még jól be is zabáltunk. Szerintem jól döntöttünk, amikor bevállaltuk ezt olcsó tájfutó ver-

senyési lehetőséget a romániai Nagyvárad melletti fürdőhelyen. A jelek szerint ősszel id. Barkász Dani is lebonyolítja Arad mellett az évtizedek óta hagyományos versenyét, a Zaránd kupát. Ha lehet, ide is kiruccanunk.

*Zentai(Popey) József*

## HSE féloldal

**HUNGÁRIA KUPA**  
2010. július 21-25., Hódos-ér



<http://www.astrois.hu/hungariacup>

# KEZDETÉT VETTE A NEGYVENEDIK VERSENYIDÉNY

## A Nyírség kupán élő virággal köszöntötték a célba ért hölgyeket

Versenybeszámolómat mindjárt azzal kell kezdenem, szerencsénk volt az időjárással az országos rangsoroló Szabolcs-Nyírség kupa verseny rendezőinek, bár az első versenynap még dideregtünk a hidegtől, viszont olykor már ránk vigyorgott a márciusi nap sugara egy olyan versenyközpontban – nyírbátori strand –, amely egy év eltelte után ugyancsak mesebeli változáson ment át. Másnap reggelre visszatért a tél, majd délben az összetett eredményhirdetésen már ismét ránk ragyogott a nap.Tény: 2010. március 6-án az 1970-ben önállósodott sportágunk útjára indította negyvenedik versenyévadját.

A sportágat is egyre erősebben érintő gazdasági válság ellenére a Szabolcs kupára összegyöttünk vagy másfélszázan, túlnyomórészt a keleti országrész klubszíneit képviselve.

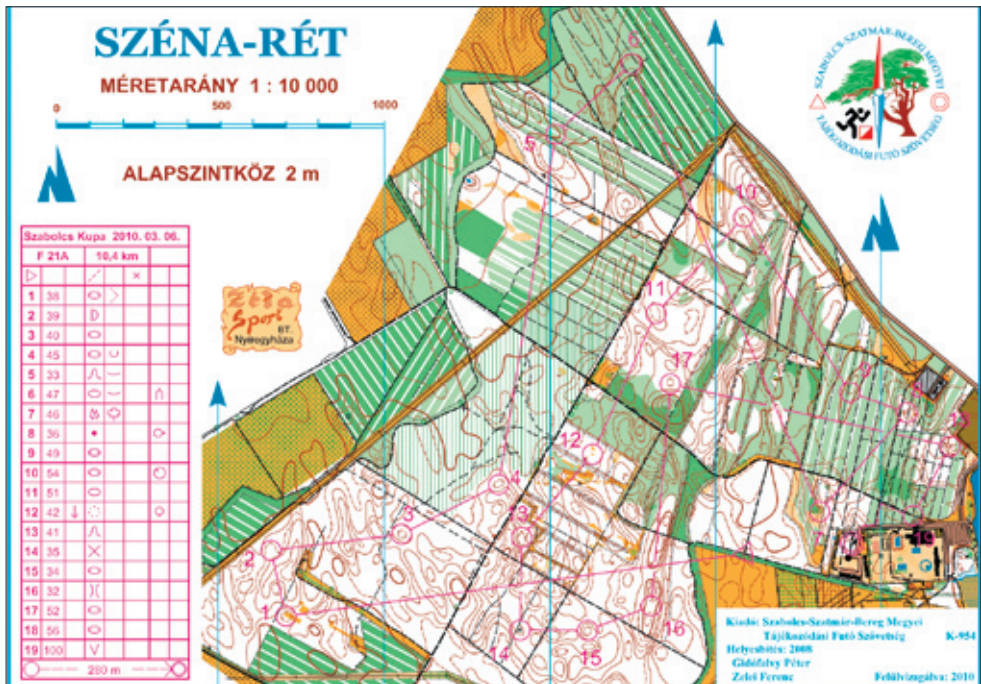
A verseny mindkét napi térképét a már itt megszokott Gidófalvy Péter – Zelei Ferenc kettős alkotta. Az első versenynapon a Vk-tól a rajt, megkerülve a fürdő terü-

letét, 800 méterre volt elérhető, de néhányan, már innen a parkolóból inkább a tilost választva, átmásztak a kerítésen és néhány métert megtéve már is az elő rajtban találták magukat.

Jómagam, és sokan mások két évvel ezelőtt már megismertük az első napi versenynek otthont adó Széna rét nevet viselő tízezres térképet. Több kategória versenypá-

lyái azonosak voltak, de megfelelő időközökre lettek egymástól szétválasztva. Kategóriámban (F55), nekem valahogy nem jött be a 11-12. pont közötti szakaszon a fedettség ábrázolás, így ezt követően már csak F12D kategória szinten tudtam teljesíteni a hátralévő versenytávomat.

A kétfutamos rangsoroló kupa-verseny ezúttal nemzetközi rész-



Szabolcs kupa térképe és egyik pályája



Régebbi pályaszakasz

vétellel zajlott le, mivel tucatnyi Romániából érkezett sporttársunk is ott toporgott a rajtnál. Pörgött a verseny, zökkenőmentes rajtoltatás, a seniorok részére jól olvasható pontmegnevezés, pályabenyomatott térkép várta a futókat. Egyszerővel, nem volt itt semmi gond, ment minden, mint a karikacsapás.

Célba érés után mehettünk haza, avagy a távolról érkezők elfoglalni a kollégiumi szálláshelyet.

Ezúttal csupán három szenior magyar, közte én és román sporttársaink, vettük igénybe ezt a szállásformát, mely nagyon jól kiegészült az intézmény által nyújtott olcsó vacsora és reggeli lehetőségével. Vacsora után még nem tudtam, nem akármilyen éjszaka elé nézünk (szó szerint értve). Aztán ez a különös, emberi hangokkal kísért „éjszakai esemény”, focinyelven szólva a két nemzet, Magyarország-Románia között 1:1-es döntetlennel zárult.

Másnap reggel, legalább is én, igencsak kialvatlanul, az éjszaka váratlanul lehullott néhány centiméteres hólepel közepette kocsi-káztunk ki a város déli szélén lévő iskolába.

Itt bizony jól jött a fedett meleg helyiség.

Hogy ne menjek el szó nélkül a verseny megelőző listás levélváltás mellett sem, én továbbra is azon az állásponton vagyok, ha a rendezők előzetesen és főként időben figyelemmel kísérik a versenyszabályzatban leírt kötelezettségeiket, akkor nincse-

nek a verseny előtt kérdések sorozatát feltevő levélváltások.

Szóval Nyírbátorban az éjszakai hó, majd az ismételt locsi-pocsi miatt igenis meghatározó lett, hogy ki milyen cipőben fut ki a sprint, avagy inkább nevezzük középtávú városi, túlnyomórészt aszfalttal borított területen végigvezetett versenyre.

A Nyírség kupára egy szép rajzolatú, 95 százalékban új, M 1:5000 méretarányú térképet kaptunk, számomra még kissé szokatlan, de a szabályokhoz igazodó méretű jelekkel. (lásd. Jellegfa, egyéb kis objektum stb.) Hivatalosan

a parktérkép jelkulcsnál az ilyen M=1:5000 méretarányban készített lapokon a jelek kisebb méretűek, mint mondjuk egy M=1:10000-es tájfüte térképen. Ez valószínűleg azért is van, hogy az így „lekicsinyített” méretű jelek méreten felüli ábrázolása jobban elférjen, ezáltal a helyesbítők is nagyobb részletgazdagsággal tudják megtölteni a belvárosi területekről készített térképeiket, így a nyírbátorit is!

E napon alig rohantam ki a terepre, a 4-es ellenőrző pont (48 kód), a két kerítés közötti pontelhelyezés mindjárt megfogott. Szinte földre gyökerezett a lábam, amikor az előttem két méterre lévő bója előtt húzódozó fél ember magasságú sövényen, egy akkor odaérkező fiú csakúgy átvette magát, egy másik meg a két sövény gyökerénél lévő hézagocsán egyszerűen átbújt és már tova is szárguldtak a következő ellenőrző pontra..

Nesze neked öreg cápa, te meg kerülhetél további 20-20 métert. Pontfogás után vagy fél percig kerestem a térképen az ISSOM, ISOM 410 féle 3-as zöld színét, de nem találtam, helyette kettős fogazású kerítésre letem. Ja, hogy ezen is tilos a futó áthatolása?! Ezt még úgy látszik, nem mindenki tudja. Egyébként ugyanitt, a Papok réjé



Zempléni Réka két román versenyző előtt nyert

## VERSENYBESZÁMOLÓ

környékén, két éve már részt vettem egy népszerűsítő versenyen, nagyon tetszett, de ott én jártam úgy, hogy az egy fogazással jelölt kb. 50 cm magas kerítésen – ezt kivágatban is mellékelem, a 11. pontot fogva egyszerűen csak átléptem. Akkor a veszprémi Pózna Edit meg is jegyezte, ezt szabálytalanul tettem. Maig nem tudom, a 10 -11 -12. pontok között vajon milyen optimális útvonalat tervezett be ide a pálya kitűzője.

Aztán jött a 8-as (63) pontra való átmenet, hát ide aztán maximálisan beillik a szerencsepont elvevés. Ha majd valaki nagytóval is megtekinti a kör közepét, rábizom, döntse el, mely irányból kellene ezt a pontot fogni. Elárulom, sajnos ez most mindkét irányból megtörtént, annak ellenére, hogy ugye a versenyző számára tilos lenne az ilyen kettős fogazású kerítésen való átmászás. Nem is mászott át itt senki, csupán akarva vagy akaratlanul is, az épülettömb közé futók óriási szerencséjükre kihasználták a pályafelvezőt azon bakiját, hogy a kettős fogazással jelölt dupla rácsos kapu külső sarkába kihelyezett állványt, dobozkát, – mint a rajzfilmekben látni –, hosszúra nyújtott kezecskéjükkel belülről problémamentesen elértek.

A visszajelző csippantás után a



Az F21A dobogós helyezettjei

belső udvarról érkezett versenyzők a következő átmenetben már jelentős időelőnyre tudtak szert tenni, a szerintem szabályosan, az épülettömböt jobbról kerülőkkel szemben.

Aki nem figyelt oda a rajtban, illetve a tájékoztatóban kiírt dolgokra, az még további idővesztéséget is össze tudott szedni a pálya végén, hisz az előző napon valaki(k) állati módon megrongálták az 56-os kód dobozkáját, melyet e napon a rendezők már nem tudtak üzembe helyezni, így ott lyukasztó várta a versenyzőket. A szurit a célban, illetve az épületbelső sarkában kialakított célkaranténban a fűрге szemű Zelei Feri azonnal megkukulcsolt.

Egyébként a rendezők figyelmességét dicséri, hogy a Nyírség kupán célba érkező minden hölgyet nőnap alkalmából egy-egy szál élő virággal köszöntöttek.

Az esemény záró ceremóniájára várva a sulis aulájában egy „terülj-terülj asztalkám” -féle kipakolást vettünk észre. Először azt hittük, valamiféle Román János sporttársam által indított vállalkozás kerül itt bemutatásra, de tévedtünk....

Nehezen eset le a tantusz, amikor valaki a fülembé súgta: „Popey, nem tudod, hogy a magyarok élén járnak a „kiskapuzásban.”

Hm, nem is volt rossz látvány az asztalra bámolni. Azt hiszem, a jövőben az érmeik, a tárgyi sportjutalmak megadóztatása miatt, egyre többször fogunk majd díjként eredményhirdetéskor különféle italokkal, sörökkel, borokkal, pezsgőkkel találkozni. De itt, a szesz és szeszmentes italok mellett remek sportdíjazás, szobrocskák, plakettek, is várták a dobogós helyezetteket. Ez igencsak méltó rangra emelte a kétfutamos verseny összképi benyomását.

No, de ha csak kivonatosan is, de tekintsük bele az eredményekbe is. Serdülő fiúknál 14-16 kate-



Egy mp előnnyel a dobogó tetején

góriakban a két külhoni, KST-s Prezensky testvérek fölünyes kategóriagyőzelmet arattak. Felnőtt férfiaknál a román Marian Caprian nyert a kalocsai Nagy Viktor előtt, aki második napi győzelmével megszorította az összetett verseny győztesét. Nőknél a fiatal fővárosi Zemplémi Réka (KST) két román versenyző előtt állhatott fel eredményhirdetéskor a dobogó legmagasabb fokára.

A legnépesebb versenyszámot (F21Br) szintén román versenyző, Tamas Relu nyerte Borsi Ferenc Navigátor SE, és a fővárosból vidékre került, de egyesületét – MOM-Hegyvidék SE – megtartó idősebb Zsebe előtt. Nekem meg mázlim volt, egy másodperc döntött összetettben a javamra Kovács Bandi előtt.

Szóval gratulálok a kétnapos viadal lebonyolításához a szabolcsi-nyírségi rendezői stábnak! Ezek után úgy döntöttem, ha tehetem, szeptemberben elmegyek az ugyancsak ezzel a stábbal lebonyolításra kerülő Keleti Tájfutó Napokra, melynek egyik futama kiemelt rangsoroló verseny lesz. De már gondolkodom a jövő évi márciusi idénynyitó Szabolcs-Nyírség kupán való részvételben is, mert itt legalább minden egyes alkalommal kitalálnak valami újat, valami mászt a rendezők. Ráadásul, ezeken a szabolcsi-nyírségi versenyeken a nevezési díj összegét is korrekt áron kínálják.

Zentai(Popey) József

# PÁLYÁZATI FELHÍVÁS

## Kiemelt jelentőségű szabadidősport események megrendezésének támogatására (Pályázat kódja: SPO-SE-10)

Az Önkormányzati Minisztérium (1054 Budapest, József A. u. 2-4.) – a továbbiakban: Támogató - pályázatot hirdet a Magyar Köztársaság 2010. évi költségvetéséről szóló 2009. évi CXXX. törvény XI. Önkormányzati Minisztérium fejezet, „Szabadidősport támogatása” elnevezésű fejezeti kezelésű előirányzatból, a lakosság egészségi állapotának javítása, a rendszeres fizikai aktivitás, és a mozgás gazdag életmód széleskörű lehetőségének biztosítása érdekében, az állami sportcélú támogatások felhasználásának és elosztásának részletes szabályairól szóló 6/2010. (II. 18.) ÖM rendelet alapján.

### 1. A támogatás célja:

A népesség egészségügyi helyzetének javítása, az egészséges életmód iránti figyelem széleskörű felkeltése, a lakosság sporttevékenységének ösztönzése, a szabadidősportot népszerűsítő események szervezésének elősegítése érdekében jelen pályázat célja olyan szabadidősport események támogatása, amelyek Magyarországon, 2010. április 16. és 2011. április 15. között kerülnek megrendezésre és megfelelnek az alábbi feltételek egyikének:

**A. kategória:** hagyományokkal rendelkező, országos jelentőségű, nagy tömegeket (min. 2000 fő) megmozgató szabadidősport esemény;

**B. kategória:** szabadidősport rendezvénysorozat (min. 3 esemény), amelyeken eseményenként legalább 500 fő vesz részt;

**C. kategória:** országos kommunikációs jelentőséggel bíró, a mozgás-gazdag, egészséges életmódot népszerűsítő események (résztevők száma min. 5000 fő);

**D. kategória:** helyi szinten kommunikációs jelentőséggel bíró, a mozgás gazdag, egészséges életmódot népszerűsítő szabadidősport események (résztevők száma min. 1000 fő);

### 2. A rendelkezésre álló keretösszeg:

A pályázat támogatására rendelkezésre álló keretösszeg 135.000.000 forint, azaz egy százharmincötmillió forint.

2.2 A pályázati keretösszeget a Magyar Köztársaság 2010. évi költségvetéséről szóló 2009. évi CXXX. törvény XI. Önkormányzati Minisztérium fejezet, „Szabadidősport támogatása” elnevezésű fejezeti kezelésű előirányzata tartalmazza.

### 3. Közreműködő Szervezet:

A Támogató a pályázat lebonyolításához Közreműködő Szervezetet vesz igénybe:

Wesselényi Miklós Sport Közalapítvány  
Postacím: 1427 Budapest Pf. 622.

Honlap címe: [www.wesselenyikozalapitvany.hu](http://www.wesselenyikozalapitvany.hu)

### 4. A pályázók köre:

Pályázatot nyújthatnak be belföldi székhelyű:

- jogi személyek – kivéve sportegyesületek
- jogi személyiség nélküli gazdasági társaságok

### 7. A pályázat benyújtásának módja, helye és határideje

**7.1** A Pályázati kiírás és a pályázathoz tartozó dokumentáció 2010. március 26-tól megtalálható a Wesselényi Miklós Sport Közalapítvány honlapján ([www.wesselenyikozalapitvany.hu](http://www.wesselenyikozalapitvany.hu)). Onnan letölthető, a szükséges példányszámban sokszorosítható.

**7.2** A pályázat magyar nyelven, kizárólag a pályázati formanyomtatványon nyújtható be, amelyet 2010. március 26-tól lehet megtalálni a Közalapítvány, mint Közreműködő Szervezet internetes honlapján ([www.wesselenyikozalapitvany.hu](http://www.wesselenyikozalapitvany.hu)).

A formanyomtatvány nem változtatható meg sem tartalmában, sem alakjában. Kézzel írott pályázatok feldolgozására nincs lehetőség.

**7.3** A pályázati formanyomtatvány és az útmutató a Támogató internetes honlapján [www.otm.gov.hu](http://www.otm.gov.hu), valamint a [www.sportolonet.hu](http://www.sportolonet.hu) weboldalon a „Pályázatok” címszó alatt is olvasható.

A formanyomtatvány és az abban foglalt nyilatkozatok (azaz a pályázathoz szükséges összes dokumentum) csak a Közalapítvány honlapjáról ([www.wesselenyikozalapitvany.hu](http://www.wesselenyikozalapitvany.hu)) tölthetők le.

A máshonnan letöltött dokumentáció alapján benyújtott pályázat nem elfogadható.

A Közalapítvány honlapjáról letölthető dokumentumok megváltoztatása tilos! (lásd a Pályázati útmutató III./1. pontját.)

**7.4** A pályázatot a pályázati útmutatóban közölteknek megfelelően hiánytalanul, azaz a pályázati formanyomtatvány minden kérdésére választ adva és az egyéb előírt dokumentumok csatolásával kell benyújtani. A pályázat benyújtását követően hiánypótlásra nincs lehetőség.

**7.5** A pályázati adatlapot, a pályázói űrlap 2-7. oldalát és a költségvetés bevétel és kiadás táblázatát 4 példányban, ezeken kívül minden mást 1 példányban, postai úton, egy zárt borítékban, ajánlott küldeményként kell beküldeni az alábbi postacímre:  
1427 Budapest Pf. 622.

**A pályázatot és annak mellékleteit 2010. április 27-én éjfélig kell postára adni.**

## MÉG MINDIG KÖZGYŰLÉS

Részlet az MTFSz idei közgyűléséről készült tudósításból:

„A következő szavazás a 2011. évi szövetségi tagdíjról szól. A javaslatban változás az idei évhez képest, hogy a nem utánpótlás korú versenyzők versenyengedélyének díját 2000-ról 3000 Ft-ra (...) emelné. A javaslat élénk vitát váltott ki a jelenlevők között, végül a közgyűlés 19-2-21 arányban szavazott, így a szövetségi tagdíj 2011-ben változatlan marad.”

Mi volt a baj? A felnőtt versenyzőknek túlzottan megterhelő lenne évente 3000 forintot fizetni a sportág fejlesztése érdekében? Miközben visszatérő téma a versenyek egyre csökkenő résztvevői létszáma, az utánpótlás stagnáló aránya, a válogatottra fordítható költségeink szükségessége, a szponzorszerzési lehetőségeink korlátai.

Vagy nem sikerült elég meggyőzően átadnunk a javaslat célját? A kiadott előterjesztésben így szerepelt: „Középtávú célunk a sportágfejlesztési büdzsé felhizlalása, amelyet elsősorban belső forrásból, a versenyengedély díj növeléséből kívánunk finanszírozni. Ennek érdekében a versenyengedély díj második lépcsőben a 18 éven felülieknek 2000-ról 3000 Ft-ra nőne, másfélmillió Ft-os többletbevételt vonva maga után. 2011-ben az MTFSZ elnöksége a 2010. évihez képest másfélmillió Ft-tal megnöveli a sportágfejlesztési kiadások előirányzatát, 5,5 millióról 7 millió Ft-ra.”

A sportágfejlesztésért felelős bizottság vezetőjeként nehezen értem a közgyűlés döntését. A versenyek szervezési díjából már sok éve szedjük a belső „adókat”, amivel nem kis mértékben terhel-

jük a versenyrendezőket, és ezt a belső forrást próbáljuk a legtöbb hozadékot nyújtó fejlesztési programokba – edzőképzés, utánpótlás csoportok pénzbeli támogatása, új csoportok indítása, nyári táborok – visszaforgatni. Persze a részleteken és a programok hatékonyságán lehet vitatkozni, de a szövetség vezetésének szándéka (remélem) világos, és eddig alapvetően egyetértés mutatkozott a célok körül. A tagdíj javaslattal a fejlesztési programok forrását akartuk szélesíteni, hogy ne kizárólag a versenyrendezőket terheljük.

Megkérdeztem az MTFSz elnökét Juhász Miklóst és a korábban elnökségi tagként is dolgozó, utánpótlás nevelési munkájáért elismert Veres Imrét, mit gondoltanak a szavazással kapcsolatban.

**Véleményetek szerint mi motiválhatta a képviselők döntését? Elrontottuk a kommunikációt, vagy mélyebb okok vannak a háttérben?**

**JM:** A javaslatot valóban kommunikálhattunk volna alaposabban. De – bevallom – úgy éreztük, hogy a lényeg egyszerű megfogalmazása elegendő. Azt gondoltuk, hogy az igen mértéktartó, fejenként évi ezer forintos emelés, amit teljes egészében az



Juhász Miklós

utánpótlás-nevelésre fordítottunk volna, mindenkinek vállalható, sőt, a célok ismeretében közmegegyezéssel elfogadott javaslat lesz. Tévedtünk, nem is kicsit.

Az egyes „nem” szavazatok mögött különféle motivációk állhattak. A félelem, hogy felnőtteket, szeniorokat veszítünk. Visszavagyás a rendszerváltás előtti idők (látszólagos) ingyenességébe. Elégedetlenség azzal, hogy az elnökség nem szerez elég külső pénzt támogatóktól, az államtól. Egyszerű önzés, mert az adott egyesületben kevés a gyerek, így többet fizetnének, mint amennyit az utánpótlásra fordított pénzből visszakapnának. Ezek a feltételezett motivációk nem a fejlődés, erősödés, meg-



A közgyűlés résztvevői





**Veres Imre**

újulás irányába mutatnak. Nem tükrözik azt, hogy a hazai tájfutás anyagi értelemben is elsősorban magára számíthat. Hozzáteszem, külső forrásokhoz is könnyebben jutunk, ha magunk is hajlandók vagyunk befektetni sportágunk jövőjébe.

Az önzés kivételével tiszteletben tartom a „nem” szavazatot mögötti érzéseket és érzelmeket, de nem tudok velük azonosulni. A szavazás nagyon szoros volt – ez bátorítást ad, hogy az elnökség által kialakított irányba, ha ezzel a zökkenővel is, tovább tudunk haladni.

**VI:** A képviselők nem mérték fel megfelelően a változtatás jelentőségét. Az évente 1000 forint többlet nem igazán érzékelhető költségnövekedés. Amennyiben valaki csak a minősítéshez szükséges versenyeken indul egy évben, akkor is csak néhány száz forint többletet jelent versenyekre lebontva.

Az utánpótlás részére óriási nyereség lenne az évi másfél millió forintnyi többlet. Az eddigi ifjúsági programok megtartották az utánpótlás létszámot az eddigi szinten, ill. egy kicsit növelték ezt. Más sportágak utánpótlás létszámaiban visszaesés volt tapasztalható ebben az időben. A szavazás szoros volt, ez jelentheti azt is, hogy nem megfelelően kommunikálta az előterjesztő a változás szükségességét.

**Mit kell másképp csinálnia a Szövetségnek az eset kapcsán? Vannak-e tanulságok az elnökség számára?**

**JM:** A kommunikációra, a dolgok alaposabb magyarázatának igényére vonatkozó tanulságokat természetesen levonjuk. Ide vág, hogy elkezdtük előkészíteni a Stratégiai Sportágfejlesztési Terv megújítását. Ebbe a munkába a magyar tájfutás meghatározó erőit minél szélesebb körben be kívánjuk vonni. A munka során kialakult értékek, prioritások nyilván irányt mutatnak a későbbiekben egy hasonló szavazásnál is.

**VI:** A szövetségnek ilyen döntések előtt lobbiznia kell az egyesületeknél. El kell fogadtatni az utánpótlást nem nevelő, csak versenyzéssel és/vagy versenyrendezéssel foglalkozó egyesületek képviselőivel a változtatás szükségességét. Meg kell győzni őket a hosszú távú előnyökről, mert néhány év múlva sokkal nehezebb lesz hirtelen új indulókat elővárárszolni, vagy régi versenyzőket aktivizálni. Minden, ma az utánpótlásba fektetett fillér sokszorosán fizet majd a jövőben, rajthozállások formájában is.

**Mit tartotok még fontosnak ezzel kapcsolatban?**

**JM:** Szomorú, hogy ennek a döntésnek az utánpótlás-nevelés a vesztese, de nyertese igazából nincs.

**VI:** A tájékoztatósi futás versenysport, tömegsportos háttérrel. A versenyeken indulók többsége szabadidős sportoló, mondhatni tömegsport szinten edz

és versenyez. Ez óriási előny más sportágakkal szemben. A versenyeken viszonylag sok az induló, a nevezési díjak alacsonyak, a költségek megoszlanak, van lehetőség az utánpótlás versenyési költségeit csökkenteni. Ez a költségcsökkenés mégis látszólagos. A nevezési díj mérsékelhető ugyan, de a versenyztetés összköltsége nem. Nagyon kevés a belépőszintű versenylehetőség a sportágban. A Diáktájfutás program megmutatta, hogy van érdeklődés a tájékoztatósi futó sport iránt. A teremből, az iskolaudvarról, a városi parkból kilépve még nem várja a leendő utánpótlást – elérhető közelségben, fejlesztendő tudásához illő – versenyzési vagy gyakorlati lehetőség. Azt a pillanatnyi figyelmet, amit a Diáktájfutás megteremtett a sportág számára, ebből a másfél millió forintból még jobban kihasználhattuk volna, ez most csak elszalasztott lehetőség maradt.

*Lejegyezte: Kovács Balázs*



**Szavazás**

## MESE AZ ELVESZETT OKULÁRÉRŐL

Egyszer volt, hol nem volt, volt egyszer egy ember, aki hétről hétre kivonult az erdőszélre, ott egy színes transzparens mögül színes kötegelt papírokat osztogatott, majd minden alkalommal egy krix-kraxos foltos papírral és egy mágnesűvel kezében nyakába vette az erdőt és jeleket keresve keresztbe-kasul bejárta azt. Mivel emberünk nem fiatalodott – bár nem is öregedett oly mértékben mint az erdőt meszse elkerülő társai – ezért egyre gyakrabban fordult elő vele, hogy a távoli hegyekből csak egy nagy sötét foltot, a kezében lévő papírosból pedig egy sárgás-zöldes maszatot látott, és nem tudta a kettőt párosítani. Gyanús lett neki a dolog, így hát elment a látnokhoz, aki kiállított egy papírost emberünknek arról, hogy az orrára rá kell tenni valami szerkezetet, és akkor azon nyomban megjavul majd a szeme fenekére

vetített kép, majd tovább küldte az üvegeretezőhöz. Emberünk pénzzé tette vagonkáját, megcsináltatta a csoda szerkezetet, majd kifizette a mestert a nagy kalapnyi pénzzel.

És jött a hétnek a vége, és emberünk olthatatlan vágyat érzett, hogy újfent kimenjen az erdőszélre. Ott rátette az orrára a herkentyűt, és láss csodát, jól látta a hegyeket, a színes papírost, és össze tudta vetni azok tartalmát, mely tudvalévő, hogy mindig szoros megegyezésben van egymással. Sokan irigyelték az összedrótzott üvegcsékért, volt, aki még olyat is mondott, hogy kösse rá a fülére, de ő nem hallgatott a kéretlen intelmekre és nem hagyta, hogy elvegyék a kedvét a látókájától.

Miután alaposan szétosztogatta az a havi kötegelt papírosokat, megint nekivágott az erdőnek. Boldogan nyargalászott a kopasz

fák közt a csúszós latyakban és a viharos szélben, mert kristálytisztán látta a tájat, egyeztette az „ábrinkóval”, forgatta a mágnesűjét, és mindent rendben megtalált. Aztán kezdett elfáradni, és már éppen azon morfondírozott, hogy visszafelé veszi az utat a feliratos asztalkájához, amikor egyszer csak, mint derült égből a villámcsapás, egy fa útját állta egy meredély kellős közepén, és egy hatalmas monoklit varázsolt a homlokára. Fejbekölintott emberünk csak támolgott a csapás hatására, és csak némi ereszkedés után eszmélt rá, hogy megint sötét foltokat lát a hegyekből, és maszatot a papírosból. Átgondolta eddigi tapasztalatait, és rájött, hogy ez csak azért lehet, mert az orrán hordott varázs-ketyere nincs a helyén. És nem is volt ott! De akkor hol lehet? - tette fel a kérdést magának. Hát persze! A gonosz fa elszerette tőle! Vissza kepekedett a meredélyen a csúnya fáig, körbe vizslatta a környékét, de nem lelte az üvegcskét a dróttal. A megátalkodott fa pedig nem segített, de még csak nem is kért bocsánatot. Végül emberünk feladta a reménytelen kutakodást, és lebotorkált a régről megszokott homályban a hegy lábához, az ott összegyűlt sokasághoz.

Ott elpanaszolta bánatát a sok hasonszőrű erdőjárónak, sőt még irigyeinek is – akik persze nem megmondták –, és egyre csak búslakodott a szomorú káreseményen. Mikor így kiszomorkodta magát, akkor eszébe jutott a mondás, miszerint utoljára a remény hal meg, és úgy döntött, nem hagyja magát, kiszúr a randa fával, és megkeresi a csillogó üvegdarabjait a dróttokkal.



Visszament az erdőbe, és négykézlábra ereszkedve vizslatta a talajt. Közben arra járt az erdő pontozója, hogy összeszedje az erdőben szanaszét hagyott jeleket, melyek után ezek az erdőjáró népek szoktak kutakodni. Megkérdezte emberünket, hogy mi járatban van erre felé, aki elpanaszolta nagy fájdalmát. A pontozó, mivel szépen szólottak hozzá, és régebről már ismerte is emberünket, nekiállt segíteni a keresgélésben. Térült-fordult, és egyszer csak nagyot kurjantott, ugyanis megtalálta a szerkezetet, illetve annak nagyobbik felét. Mert hogy az egyik üvegcsé némi drót darabbal hiányzott belőle. Még egy darabig kotorásztak a száraz avarban a másik fele után, de mivel esteledni kezdett, szomorúan feladták. A hosszúra nyúlt hétvége utolsó napján a pontozó megint teleszórta a hegyeket jelekkel, megint

ott lébecolt a sok erdőjáró, majd a pontozó megint beszédte a jeleket. Gyűjtögetés közben a gonosz fa felé vette útját, hogy legalább szemmel verje a szörnyeteg növényt, ha már szívből jövő megbánást nem látott rajta. Hát ahogy ott vuduza a fát, nem meglátja kicsit távolabb a másik darabját a csoda szerkezetnek?! Felkapta, és már loholt is vele a mi emberünkhöz, hogy elújságotolja neki a jó hírt. Megörült a mi papírosztogatónk! Hosszas hálálkodása még most is visszhangzik a hegyormok közt. Gyorsan fel is állt a dobogóra, hogy átvegye erdőjárása jutalmát, mert azért fűrgé is volt ő!

Otthon aztán tanakodott a mi emberünk, hogy hogyan is csináljon további pénzt a már előzőleg leapadt vagyonkájából, hogy meg tudja javíttatni a üvegtartó szerkezetet, hogy ismét az orrára tehesse a látásá-

nak megjavítása végett. Elment a keretes mesterhez, hogy megtudakolja, mennyit fog ez kóstálni. Elmesélte a mesternek, hogyan is esett, hogy az okuláré leesett. Nagyot kacagott a mester, mert hallott ő már mindenféle varázslatos elbeszélést más összetört monoklikről, de őneki még ilyen őszintén soha senki nem mondta el a tönkremenetel igaz történetét. Meg is lett az igazmondás jutalma, mert a mester ingyen adott egy új keretet az üvegekhez! Emberünk pedig ismét járja majd az erdőt a szép új keretes szemüvegében.

Itt a vége, fuss el véle, szép mese volt, vajon vége? Vajon lesz-e a legközelebbi erdőjárásra madzag az emberünk okuláréján? Vajon ki a mi emberünk, és ki volt a pontozó? És ki volt az irigykedő, aki a falra festette az ördögöt?

**Bacsó P.**

**Fotó: Nemesházi L.**

## Crosswear Tájéfutó Felszerelések!

# www.crosswear.hu

### Ajánlatunk:

- bozót ruha, lábszárvédő, póló, sapka
- egyedi tervezésű érmek fából

### Szolgáltatásaink:

- lézervágás, lézeres gravírozás, himzett logo, felirat
- újdonság: pólónyomás

**CROSSWEAR® Kft.**

DÓRA JUDIT – KROLOPP FRIGYES

H-1029, Budapest, Ördögárok u. 110/A

Tel/fax: +36 (1)-376-51-96, Mobil: 06-20/9642-957

E-mail: [crosswear@euroweb.hu](mailto:crosswear@euroweb.hu), Honlap: [www.crosswear.hu](http://www.crosswear.hu)



## 1%-OS FELAJÁNLÁSOK

Támogassátok 1%-os felajánlásotokkal a Budapesti Tájfutók Szövetségét (adószám: 19622684-1-41) vagy a Budapest Tájfutó Sportjáért Alapítványt (adószám:18015133-1-41).

## TÁJÉKOZÓDÁSI SPORTOK FŐVÁROSI FESZTIVÁLJA

Mire ezt a számot az olvasó kézbe veszi, már túl leszünk a „Tájékoztatói Sportok fővárosi fesztiválja” rendezvényen, amelyről majd bővebben beszámolunk következő számunkban. Az eseményt a BTFSZ megbízásából a HK Optimista SK rendezi a Budapesti Diáksport Szövetség közreműködésével. Az esemény népszerűsítésére színes programfüzet készült és a részletek a [www.tajekozodas.hu](http://www.tajekozodas.hu) honlapon is megtekinthetők.

## TÉRKÉPKIÁLLÍTÁS

A Budai-hegyeket bemutató térképkiállítás nyílt, amely várhatóan egy évig lesz látogatható. A Hegyvidéki Helytörténeti Gyűjtemény elsősorban a XII. kerületre koncentrált, de a XVII. századtól felvonultatott térképek közül jó néhány az egész Budai-hegységet megmutatja. Megtekinthető a Budai-hegyek 1936-ban kiadott „angyalos” térképe, sőt ennek 1947-es utánnyomása is. De láthatjuk Kogutovics Manó 1907-es Budapest térképét is, amelyen a hegyvidék és az egész akkori főváros igen plasztikus módon van ábrázolva. A kiállításon számtalan tájfutó térkép is látható, olyanok is, amelyek a Budai-hegység első színes tájfutó térképek közé tartoznak. A kiállítás megtekinthető a XII. kerület Beethoven utca 1/b szám alatt: kedden, csütörtökön és pénteken 10–18 óráig, a belépés díjmentes.

## NÉHÁNY 2010. ÉVI ADÓVÁLTOZÁS

Megszűnik a napidíj kedvezménye Adókötelessé válik a belföldi és külföldi

di kiküldetéshez kapcsolódó napidíj. A korábban adómentesen adható belföldi kiküldetés 500 Ft/nap és a külföldi kiküldetés 30 % max 15 EUR/nap is adókötelessé vált.

Adóköteles lett:

- az egyéb szervezetek által versenyen vagy vetélkedőn nyert érem, vagy trófea.

A társadalmi szervezettől, az egyháztól évente egy alkalommal kapott tárgyjuttalom értékéből az 5 ezer ft-ot meg nem haladó rész adómentes.

Adómentes az olyan szolgáltatás, amelyet a kifizető az általa fenntartott sportintézmény sportrendezvényén nyújt (kivéve az utazást, az elszállásolást és az étkezést), továbbá az a szolgáltatás, amelyet a sportszervezet, országos sportági szakszövetség a versenysport, d i á k s p o r t érdekében szervezett edzés vagy verseny vele munkaviszonyban, megbízási vagy vállalkozási jogviszonyban nem álló résztvevőjének az edzési vagy versenyfeladathoz tartozó utazás, szállás és étkezési szolgáltatás révén juttat.

ÁFA (2007. évi CXXVII. törvény):

A sportszolgáltatás adómentessége A közszolgáltató sportolási, testedzési szolgáltatásai akkor is áfa mentesek, ha azt szervezet veszi igénybe.

## INGYENES ALAPISMERETI ÉS TÉRKÉPOLVASÁSI OKTATÁS

2010. áprilisában 4 alkalommal, 4 különböző témában

1. Április 15. csütörtök, 16.30 - 19.00 -ig (Térképbörze, Információk a természetjárásról, A turistatérkép ismerete.)
2. Április 16. péntek, 16.30 - 19.00 -ig (Térképbörze, Tájfutó térkép, Tereptan és a tájoló ismerete)
3. Április 22. csütörtök, 16.30 - 19.00 -ig (Túraterv készítés, Túrakiírás készítés, Mit vigyünk a túrára)
4. Április 23. péntek, 16.30 - 19.00 -ig (Felszerelésbörze, Egészségügy, GPS ismerete, Természetvédelem)

Gyakorló túrák tervezett időpontjai: 2010. április 17. szombat (Budai-hegység), április 24. szombat (Budai-hegység)

Oktatás helyszíne: Janikovszky Éva Általános Iskola (X. ker. Bánya u. 32 )

## TÁJOLÓ ELŐFIZETÉS

### 2010-RE

Februárban elkészült a 2009-es év második DVD-je, amelyen a tavalyi miskolci világbajnokság sprintszámról készült film látható. Az előfizetők az első tavaszi versenyeken vehették át, ill. postán küldtük ki azoknak, akik a versenyeken nem voltak ott.

Érkeznek az ideai előfizetések, de még mindig sok tavalyi előfizetőnk nem újította meg előfizetését. Reméljük, az elkövetkező időszakban ez megtörténik.

### Az ideai árak:

Az éves előfizetési díj 2010-re 4900 Ft, külföldre 7900 Ft.

Ismét lesz DVD melléklet, amelynek költsége további 1000 forint.

Akik támogatják a szövetséget, azoknak tiszteletpéldányt küldünk, az Arany és Ezüst fokozatú támogatóknak DVD-t is.

Az előfizetési díjat a tavalyi utolsó számhoz mellékeltek csekken vagy átutalással (Számlasszám: 11705008-20411419 Budapesti Tájfutók Szövetsége) kérjük befizetni. A megrendelő nevét és címét olvashatóan, nyomtatott betűkkel kérjük felírni a csekkre. Ugyanezen a csekken lehet a szokásos támogatásokat is befizetni, ebben az esetben a csekken „Közlemény” rovatába nem „Tájoló előfizetés”-t, hanem „Támogatás”-t kell írni.

A különböző tájfutó rendezvényeken, a BTFSZ-ben és a nagyobb versenyeken személyesen is előfizethető az újság. Várjuk az előfizetéseket!

**Rövidítések:**

**Rangsorolók:** /oR/ kiemelt országos, /oR/ országos, /rR/ regionális, /-/ nem rangsoroló; SI Sportlétet, R: rendező, Nh: nevezési határidő, C: nevezési cím, Nd: nevezési díj, H: helyszín, T: találkozó, VK: versenyközpont, K: kategóriák, Hsz.: helyszíni nevezés, I: információ

**Versenytávok:** ht, nt, r-nt, kt, rt (hosszútávú, normáltávú, rövidített normáltávú, középtávú, rövidtávú)

**V E R S E N Y N A P T Á R****Április**

H	K	Sz	Cs	P	Sz	V
		1	2	3	4	
5	6	7	8	9	10	11
12	13	14	15	16	17	18
19	20	21	22	23	24	25
26	27	28	29	30		

**Május**

H	K	Sz	Cs	P	Sz	V
				1	2	
3	4	5	6	7	8	9
10	11	12	13	14	15	16
17	18	19	20	21	22	23
24	25	26	27	28	29	30
31						

**Június**

H	K	Sz	Cs	P	Sz	V
		1	2	3	4	5
6	7	8	9	10	11	12
13	14	15	16	17	18	19
20	21	22	23	24	25	26
27	28	29	30			

**V E R S E N Y N A P T Á R K I E G É S Z Í T É S (május 30-ig)**

Internet info: [www.mtfisz.hu](http://www.mtfisz.hu) (versenyek) és [www.btfisz.hu](http://www.btfisz.hu) (versenyek)

**Figyelem:** a 2010. évi Diákolimpia korcsoportjai: II. (sz. év: 1999-2000, szalagozott pálya!), III. (sz.: 1997-98), IV. (sz.: 1995-96), V. (sz.: 1993-94), VI. (sz.: 1991-92 és a túlkoros tanulók). Nevezésnél a szokásos adatok mellett a tanuló iskoláját és az iskola székhelyét is meg kell adni!!!

04. 21. (sze) Veszprém megyei Diákolimpia /rR, nt./ SI R: VTC Nh.: 04. 18.(beérk.)  
C: toth.karoly1@chello.hu. H: Dudar térsége (VK: Teleki tó utca). „0”-idő: 15.30. K: FN II, III, IV, V, VI korcsoport + nyílt. A verseny ingyenes. I: <http://vmtfisz.hu>.
04. 24. (szo) VeszCart Kupa és Veszprém megyei Nyílt Éjszakai Bajnokság /rR, nt./ SI R: VeszCart Bt, VTC Nh.: 04. 23.(20.00-ig beérk.)  
C: peter@veszcart.hu. H: Farkasgyepű térsége (VK: Boróka büfé). „0”-idő: 15.00 ill. 21.00. K: FN 10 12 14 16 18 21 35 50 +F60, nyílt ill. 18 21 35 ... 70 +F75. Nd: 800Ft/verseny (FN10-18: 500Ft). I: <http://vmtfisz.hu>.
04. 24. (szo) Halas Kupa és Dél-Alföldi Diákolimpia /rR, nt./ SI R: KAL Nh.: 04. 18.(beérk.)  
C: deneszoli@t-online.hu, vagy Dénes Zoltán 6300 Kalocsa, Csalogány u. 8. (06-20-514-9667). H: Kunfehértó, Zsiványdomb, „0”-idő: 11.00. Nd.: 800Ft/fő (diákolimpia: 600Ft). K: Halas Kupa: FN: 21BBr 35B 40B 50B 60B, 65B +Ny-K, Gy.; Diákolimpia: II-III-IV-V-VI.
04. 25. (v) Baranya megyei CSB /rR, nt./ R: Baranya m. TFSZ, PVS Kírárs nem érkezett  
H: Tripammer-fa, kírárs és I: <http://tajfutaspets.hu> honlapon
04. 30. -05. 01. (p-szo) Szabolcs-Szatmár-Bereg Megyei Bajnokságok I: [www.szszbtfisz.hu](http://www.szszbtfisz.hu)  
04. 30.: Éjszakai Bajnokság, VK: Nyh., Simai úti lóter  
05. 01.: de.: Középtávú Bajnokság, du.: Váltó Bajnokság, H: Demecser.
05. 01-02! Az előző számban 04. 30/p/ dátummal közölt Dél-Alföldi Éjszakai Bajnokság időpontja 05. 01/szo/; a Vásárhely Kupa is 1 nappal később, május 2-án lesz.
05. 09. (v) **Gyöngyös Kupa** /oR, kt./ SI R:GYO Nh.: 04. 26.(beérk.)  
C: MTFISZ/ENTRY, vagy e: nevezes@gytk.hu. H: Károlytáró térsége, Nd: 1400Ft (FN10-14, Nyílt: 800Ft), Nh. után csak az üres helyekre lehet nevezni. „0”-idő: 11.00. K: FN: 10D 10C 12C 14BC 16BC 18BC 20A 21ABBrC 35ABr 40 45 50 55 60 65 +NyK, NyT +Gy. I: a <http://gyongyoskupa.gytk.hu> honlapon .
05. 19. (sze) Kőbánya Kupa /3SZ/ /rR, kt./ SI R: KTSz (Valkony Ferenc) Hsz.  
Terep: Feri erdő 2, Helikopter lakótelep kezdete, katona sírnál (VKmegközelíthető a 168E busszal Örs vezér téri Helikopter lakótelep első megállójáig, Újmajori u.). Öltözés sátorban. Rajt: 16 órától. Nd: 500Ft/fő. K: FN: 12 14 18 21, F: 35 45 55 65, nyílt.
05. 26. (sze) /3SZ/ /-/ SI R: SIR Hsz. Kírárs később: <http://www.siralyok.hu>.
05. 30.(v) Eger Kupa II. forduló /rR, nt./ SI R: ESP Nh.: 05. 20.  
C: e-mail: [egrispartacus@atw.hu](mailto:egrispartacus@atw.hu) (2 napon belül visszaigazoljuk) Tel.: 70/3170095  
H: Cserépfalu, Cinegés Nd: 1000,- Ft / fő, Nyílt kezdő, F/N 10 – 14: 800 Ft / fő  
„0” idő: 11.00 óra K: F/N 10D, 12C, 14B, 16B, 18B, 21B,C, 35B, 55B, Nyílt  
Jelentkezés: 2010. május 30-án a helyszínen 9.00 és 10.00 között.

## VERSENYNAPTÁR (június 1.–június 30.)

06. 02. (sze) Csillebérci pontgyűjtő verseny /3SZ/ /-./ R: KOS(Szabon János) Hsz. T: a VK-ban (Gyermekvasút Csillebérc áll., de parkolni csak a Tábor főbejárat előtt lehet) Rajt 16 órától. Nd.: 500 Ft (szűrőbélyegzős). Ismertető: 21-pontos térképet kap mindenki, de ennek segítségével a rövid 7-pontos, vagy a középtávú 14-pontos játék is teljesíthető. Nyertes az, aki a legrövidebb idő alatt összegyűjti a 21 pontot, vagy bármely 7-, vagy 14 pontot a 21-ből. (Kb. 6500/250, 4200/150, ill. 2800/100 m).
06. 04-05-06. (p-szo-v) Szigeti Sportvarázs - ingyenes sportági népszerűsítő a Margitszigeten. VK: Nagyrét a Grand Hotel mögött. Tervezett tájfutó programok: parktájfutás, Trail-O, mikrosprint, mobilos tájfutás, ovis tájfutás, GPS játék. I: <http://szigetisportvarazs.hu>.
06. 04. (p) BAZ megyei Kt. Bajnokság /rR/ SI R: BAZ m. TFSZ Nh: 2010. május 31. Nevezési cím: [iroda@diosgyoritc.hu](mailto:iroda@diosgyoritc.hu) vagy Zsigmond Tibor, 3534 Miskolc, Róna utca 4. Nevezési díj: 500, -Ft/fő Helyszín: Tekenős „0” idő: 16:00 Kategóriák: FN 12C, 14B, 16B, 18B, 21B, 35, 50, Nyílt Információ: [iroda@diosgyoritc.hu](mailto:iroda@diosgyoritc.hu)
06. 05. (szo) Veszprém megye Kt. és Váltó Bajnoksága /rR, kt./ SI R: BSC  
H: Balatonfüred térsége. Kiírás nem érkezett. I: <http://vmtfshu.hu>.
06. 05. (szo) Dél-Alföldi Kt. és Váltó Bajnokság /rR/ SI R: SZU  
H: Csengele. Kiírás nem érkezett. I: <http://www.bokorugrok.sport.hu>.
06. 05-06. (szo-v) Baranya megye Kt. és Váltó Bajnoksága /rR, kt./ SI R: Baranya m., PVM  
H: Stiglicfogdosó. Kiírás nem érkezett. I: [www.tajfutaspecs.hu](http://www.tajfutaspecs.hu).
06. 05-06. (szo-v) **Borsod Kupa és Herman Ottó ev. nt** oR SI R: BAZ m. TFSZ. Nh: 05. 24.  
Nevezési cím: MTFSZ ENTRY rendszerén keresztül vagy [info@diosgyoritc.hu](mailto:info@diosgyoritc.hu)  
Nd: 1.800, -Ft/fő, FN 10 – 14, 60-, Nyílt Kezdő és Nyílt technikás 1.200 Ft/fő  
Helyszín: Rejtekek „0” idő: 12:30 K: FN 12C,D; 14C,B; 16B; 18B,C; 20A; 21 A, B, B r,  
C; 35; 40; 45; 50; 55; 60; 65; Nyílt kezdő és nyílt technikás, gyermek.  
Szállás: 2.000 Ft/fő kollégium, 800Ft/fő tornaterem  
Információ: [iroda@diosgyoritc.hu](mailto:iroda@diosgyoritc.hu)  
Herman Ottó Emlékverseny Váltó, oR, VÁLTÓ LIGA!  
Nd: 3.000, -Ft/váltó FN 14, Mix, 2.400 Ft/váltó Helyszín: Rejtekek „0” idő: 10:00  
Kategóriák: FN 14; 18; 21; 100, 150, Mix 3X1 fős „motala” váltó  
Az FN 14, 18, 20 kategóriák beszámítanak a Váltó Ligába!
06. 09. (sze) Szent László Kupa /3SZ/ /rR/ SI R: KTSZ (Valkony Ferenc) Hsz.  
Terep: Jánoshegy, VK: a 90/A busz Normafa végállomásánál. Öltözés sátorban. Rajt: 16 órától.  
Nd: 500Ft/fő. K: FN: 12 14 18 21 35, F: 45 55 65, nyílt.
06. 12. (szo) **ORSZÁGOS KÖZÉPTÁVÚ EGYÉNI BAJNOKSÁG** /oR, KoR/ SI R: SZV Nh: 05. 17.(beérk.).
06. 13. (v) **ORSZÁGOS VÁLTÓ BAJNOKSÁG** /oR/ SI R: SZV Nh: 05. 17.(beérk.).  
C: MTFSZ/ENTRY vagy e: [gera.tibor@freemail.hu](mailto:gera.tibor@freemail.hu), ill. SZVSE 6724 Szeged, Kossuth Lajos sgt. 74/C. Nd: szo: 2200Ft, /kétfordulós/ ill. 1800Ft /egyfordulós/, v: 5000Ft/váltó. H: Kiskunhalas-Tázlár térsége. „0”-idő: (szo): 9.00(selejtező), ill. 15.00(döntő), (v): 9.00. K: (szo): FN: 14 16 18 20 21 35 40 45 50 F: 55 60, ill. csak döntős kategóriák: N: 55 60 65 70, F: 65 70 75 80 85; (v): FN 14 16 18 20 21 105 125, F: 145 165 185 205, N: 150. Szállás (kollégiumban 2000Ft/fő/éj, ill. tornateremben 800Ft/fő/éj), szállítás a szálláshely-cél között (600Ft/nap), ill. kedvezményes árú étkezés (vacsora Kiskunhalason a kollégiumban 750Ft/fő) rendelkezhető.
06. 16. (sze) /3SZ/ /-./ SI R: SIR Hsz. Kiírás később: <http://www.siralyok.hu>.
06. 19-20. (szo-v) Káld Kupa /rR/ R: KTT I: [kttse.freeweb.hu](http://kttse.freeweb.hu)  
H: Szajki tavak térsége, Nd: 800Ft/nap/fő (FN18-ig: 600Ft). K: FN: 10C 12C 14B 18B 21B 35 40 50 60, NyK és NyT.

06. 20. (v) Salgó Kupa 1. forduló /rR, nt./ SI R: SDS Nh.: 06. 15.(beérk.)  
C: sdsnevezo@gmail.com, H: Somoskő térsége, „0”-idő: 11.00. Nd.: 800Ft (helyszíni nev.: 500Ft pótdíj-  
jal). K: FN: 12CD 14B 16BC 18B 21BC 35 40 50 +F50, NyT, NyK. I: <http://www.dornnyayse.hu>.
06. 23. (sze) Gyógyszer Kupa /3SZ/ /rR/ SI R: KST (Valkony Ferenc) Hsz.  
Terep: Vadaskert, VK: Balázs vendéglő mögött, Gyöngyvirág út vége, a repülőter felé. Öltözés sátorban.  
Rajt: 16 órától. Nd: 500Ft/fő. K: FN: 12 14 18 21 45, F: 35 55 65, nylt.
06. 25-27. (p-v) **Thermenland Open** /2. nap: koR, nt./ SI R: ZTC és TV Fürstenfeld  
Program: 25-én: éjszakai sprint, 26-án: normáltáv, 27-én: vadászrajt. Részletes kiírás és információ: [www.thermenlandopen.com](http://www.thermenlandopen.com).  
Nevezés: Online: [www.entry.hu](http://www.entry.hu) vagy e-mailben: [open@thermenlandopen.com](mailto:open@thermenlandopen.com) Nh: Kedvezményes: 2010. június 1. kedd - levélben 2010. június 1. (postabélyegző) Normál: 2010. június 10. csütörtök - levélben 2010. június 7. (postabélyegző)  
K: FN 10D, 12C, 14B, 14C, 16B, 18B, 18C, 20A, 21E, 21B, 21Br, 21C, 35, 35Br, 40, 45, 50, 55, 60, 65, F70, Nyílt könnyű, Nyílt technikás, FN 10D, gyerekverseny.  
Nevezési díjak: egy verseny június 1-ig: 10, 12, 14, nyílt, kezdő 1000 Ft, 15-18 1200 Ft, 19 felett 1500 Ft. Mindhárom verseny június 1-ig: 10, 12, 14, nyílt, kezdő 3000 Ft., 15-18 3600 Ft, 19 felett 4500 Ft. Mindhárom verseny június 10-ig: 10, 12, 14, nyílt, kezdő 3000 Ft, 15-18 4500 Ft, 19 felett 5100 Ft.  
Gyerekverseny ingyenes (pénteken nem lesz szalagos pálya) Határidő utáni nevezés, csak az üres helyek erejéig, 50% felárral. Csoportos kedvezmény klubok részére: 15-25 futó - 10%, 26-40 futó - 15%, 41+ futó - 20% kedvezmény az eredeti nevezési díjból. További információ: [info@thermenlandopen.com](mailto:info@thermenlandopen.com)  
1. nap június 25. péntek - Zalaegerszeg, rt, éjszakai, egyéni oR „0” idő:21:00  
2. nap június 26. szombat - Zalalövő, Csöde nt oR F21E és N21E világranglista futam. „0” idő: 13:00  
Térkép: Pankasz (új részekkel),  
3. nap június 27. vasárnap - Csöde rövidített távú, nem minősítő, vadászrajtos verseny. „0” idő: 10:00  
Térkép: Pankasz (Nyugat),  
Szállás: Tornaterem Zalalövőn, Zalaegerszegen 800 Ft/fő, Kollégium Zalaegerszegen 1700 Ft/fő.
06. 30. (sze) Nyári Spartacus Kupa /3SZ/ R: SPA H: Tabán, VK: SPA öltöző, Attila út 2.  
I: TÁJOLÓ 2010/4, e: [zoligyalog@gmail.com](mailto:zoligyalog@gmail.com).

**Kérés a rendezőkhöz:** A következő számok lapzártái: 4-es: jún. 1 (kapható az OKEB-en), 5-ös: júl. 6, 6-os: aug. 24 (kapható az OREB-en). A fontosabb szeptemberi versenyekről az 5-ös számhoz kérjük a kiírást! A nyári versenyek rendezőitől - amennyiben lapzártá előtt nincs versenykiírás az MTFSZ-honlapon - előzetes információt kérünk versenyekről (email-cím: [argaygyu@t-online.hu](mailto:argaygyu@t-online.hu)). A kapcsolatteremtés miatt célszerű, ha a rendezők email-címe megtalálható az mtfisz-honlapon.

## **XVII. TUTI KUPA 2010. május 8. szombat**

Gyalogos Természetjáró, Tájékozódási és Tájékozottsági verseny a Budai-hegységben

Főrendező: Turista és Természetjáró Információs Egyesület (TUTI)

Társrendező: Újbuda Torna Club Szabadidősport Szakosztály

Rajt, cél helye: Hűvösvölgy Gyermekevasút megállónál

Jelentkezés: 10.00 órától 11.00 óráig. Indítás: Folyamatosan.

Versenykategóriák: **I.** Középisikolások 3 fős csapatai **II.** Általános iskolák 3 fős csapatai /felnőtt kíséret szükséges/ **III.** Családi / 3 vagy több fő / (A gyerekek csak 14 éven aluliak lehetnek) **IV.** Egyéni / 14 év felett, felső korhatár nincs/ **V.** Egyéb / mindenki aki nem fér bele az előző kategóriákba/ A kategóriákat minimum 10 csapat, vagy fő indulása esetén értékeljük.

Az indulók 1998-as kiadású M 1:10.000 méretarányú, több színnyomású, és 1987-es kiadású M 1: 5.000 tájékozódási futó térképet kapnak, melyre átjelölik az indulásnál a megkeresendő pontokat a „Minta” térkép alapján. A berajzolt pontokat kell felkeresni tetszés szerinti mennyiségben és sorrendben, a megadott időn belül. Az állomásbírók érintendő pontokon a természetjárással kapcsolatos elméleti és gyakorlati feladatokat kaphatnak a versenyzők külön pontokért.

Szintidő: 6 óra Állásidő: Nincs. Nevezési díj: Nincs

Kötelező felszerelés: Íróeszköz, óra, nem törekeny kulacs vízzel, elsősegély felszerelés

Érdeklődés: 20/477-64-67 telefonon. A verseny a Budapesti Tájékozódási Bajnokság része.

## NEMZETKÖZI MINŐSÍTÉSŰ SPORTOLÓK

2009-ben nemzetközi minősítést értek el az alábbi versenyzők:

Gyurkó Fanni (VB hosszútáv 23. hely, VB rövidtáv 26. hely)

Szerenci Ildikó (VB hosszútáv 27. hely) Gösswein Csaba (VB váltó 5. hely)

Kovács Ádám (VB váltó 5. hely, VB hosszútáv 17. hely, VB középtáv 25. hely)

Lenkei Zsolt (VB váltó 5. hely, VB rövidtáv 25. hely)

## MINŐSÍTÉSI RANGLISTÁK

Elkészültek a 2009. évi eredmények alapján a minősítést adó ranglisták. Az egyes korcsoportokban az alábbi versenyzők állnak az élen: Felnőtt férfi: Kovács Ádám ETC, Felnőtt női: Szerenci Ildikó SZV, Ifjúsági férfi: Baumholczer Máté PVS, Ifjúsági női: Tóth Réka SZV, Senior férfi: Egei Tamás TTE, Senior női: Viniczainé Kovács Ildikó PVS. A teljes minősítési listák a lap közepén lévő mellékletben tekinthetők meg.

## MEGÉRKEZTEK A DUGÓKÁK

Új dugóka-szállítmány érkezett a szövetségbe, mivel az eladársza szánt készlet néhány darabra csökkent.

Sajnos az előző rendeléshez képest megnövekedett a beszerzési ár, az EUR-árfolyam és az ÁFA is, ezért az elmúlt két évben forgalmazott 6-os típust (amely mindenféle dobozhoz jó, és 64 pontfogást tud tárolni) jóval drágábban, bruttó 13 500 Ft-ért tudjuk adni a jövőben, továbbra is haszon nélkül.

Mivel tisztában vagyunk vele, hogy ez sokak számára túlzottan magas, rendeltünk a 8-as típusból is, amelynek bruttó 7500 Ft-ra jött ki az ára. A 8-asok vásárlásánál ugyanakkor figyelembe kell venni az alábbi, már korábban is ismerttetett megkötéseket:

- nem működnek a régebbi (itthon az

SDS, a HSE és a DTC által birtokolt) dobozokkal

- csak 30 pontfogást tudnak tárolni, nincs plusz 6 részdő nélkül!

- kisverseny rendezőknek fontos, hogy a hőnyomatós szettek printerdobozából a Krämer-programokkal az utóbbiak lemaradása miatt nem lehet kiolvasni őket, csak az SI-Config programmal.

Jó hír az utánpótlás neveléssel foglalkozó szakosztályok számára, hogy a Tájfutásért Alapítvány idei támogatási programja keretében lehetőség lesz a fentieknél olcsóbban vásárolni dugókat a fiatalok számára, mindkét típusból. Erről részleteket az Alapítvány fog közölni hamarosan.

A fenti árak mátlól élnek, a korábbi olcsóbb beszerzésből megmaradt néhány dugókat a fenti támogatási programhoz tettük félre. (MTFSz iroda - Kiss Zoltán, Scultéty Márton)

## TAVASZI TERMÉSZETTAKARÍTÁS

Az MTF SZ felhívja a tagszervezetek figyelmét a civil szervezetek által meghirdetett akcióra.

A több szervezet által évek óta, de nem összehangoltan folyó tavaszi természettakarítást ebben az évben több szervezet - Magyar Országos Horgász Szövetség, Magyar Cserkészszövetség, Magyar Turista Egyesület, Országos Erdészeti Egyesület Erdészeti Erdei Iskola Szakosztály, Országos Magyar Vadász Kamara, Országos Magyar Vadászati Védőegylet, Vadászati Kulturális Egyesület - egyeztetve hirdeti meg és szervezi.

2010-ben közösen április jelölték ki erre - melyen belül április 10-ét a vadászok, április 17.-ét a horgászok kiemelt napnak tekintik - azzal, hogy mindenkit, aki természeti környezetünk megóvása, jelenlegi helyzetének javítása érdekében tenni kíván, felhívja csatlakozásra.

A szervezők fontos célcsoportnak tekintik a fiatalokat - iskolai tanulókat, ifjúsági szervezetek tagjait -, akik megnyerésével lehet majd a későbbiekben elérni az erdőket, mezőkön, vízpartokon a termé-

szetidegen anyagok újratermelését.

Mivel az erdő a tájfutás stadionja, célszerű, hogy az eddigi gyakorlatnak megfelelően az MTF SZ tagszervezeti ismét szorgalmazza az erdőtakarítási akciókat. Akinek ilyen szándéka van javasoljuk, hogy jelentse be a helyi erdészetnél, illetve kérjen segítséget a végrehajtáshoz (eszközök, az összegyűjtött hulladék elszállítása). (mtfsz.hu)

## LEZAJLOTT A VÁLTÓ LIGA ELSŐ VERSENYE

A Váltó Liga első versenyén 66 csapat állt rajthoz. A 3x3 fős váltó pályáit Kovács Péter tűzte ki. A tavaly egy regionális váltóbajnokságon már sikerrel kipróbált rendszer idén is tetszést aratott. A részpályák zömmel a terep legértékesebb részének tekinthető finom domborzatú, sziklával bőven megszórt területen vezettek.

A Váltó Liga küzdelmeiben F21-ben a papírforma szerint is esélyes Egri Testedző Club csapata győzött az SDS és a KST előtt. N21-ben a Szegedi Vasutas SE nyert, mögé a DTC és az SDS futott be. Ifi fiúknál a Tabáni Spartacus, lányoknál pedig a dugókat verseny közben elvesztő, majd később megtaláló Varsányi Kingával felálló Kőbányai Sirályok diadalmaskodtak. A legkisebbeknél mindkét kategóriában Tabáni Spartacus győzelem született. (mtfsz.hu)

## ELHUNYT DR. NAGY JENŐ



A balatonfüredi tájfutók doyenje 85 évesen távozott. Április 9-én helyezték örök nyugalomra a veszprémi Vámosi úti temetőben.



## Hírek innen-onnan

### ● Tájékerékpár

21 országból 499 fő nevezett a jelentkezési határidőig a Tájékerékpár Magyar Kupára és Világkupa futamra. Információ: <http://www.mtbo.hu/>

### ● Osprey - GSM Telemetriás Rendszer

A Osprey radio kontrol egység az OTS és Merge hardverhez kifejlesztett szoftver. Ezzel sikeresen lehet adatot továbbítani egy olyan rádiós pontról, ami sok kilométerre van a vevőtől. Az Osprey egység a mobiltelefonos GSM hálózatokat használja és SMS csomagokban továbbítja a verseny adatait. A hátrány csak az, hogy ha kevés a térerő, akkor az adat továbbítás nem oldható meg.

OTS hardver ajánlott azokhoz a pontokhoz, amik 1,5 km-nél messzebb vannak a vevőtől. Az átfutó vagy befutó előtti pontokhoz ajánljuk a szokásos rádiós pontokat.

Az Osprey felszerelés kompatibilis minden szpíker szoftverrel is, bár elsősorban az OE/OSSpeaker szoftverrel és az OCOMM szoftver csomaggal használható, amik Michael Napier fejlesztett ki. Az OCOMM valós időben adja a verseny információt a szpíkereknek, vagy a netre való feltételhez és abban is segít, hogy a versenyzőkről életrajzi információt is ad. Az OTS rendszerrel való kapcsolat megteremtéséről információ kapható a fejlesztőtől.

Osprey-t eddig a következő versenyeken használták sikeresen:

- Brit Tájéfutó Bajnokságok 2007, 2008
- JK Tájéfutó Fesztivál 2008
- Skót 6 Napos Tájéfutó Fesztivál 2007
- Isle of Man, Manx Községi Túra 2007
- Ten Tors Kihívás 2008

Az Osprey Rendszer Kézikönyvét le lehet tölteni és a netre való feltöltéshez való információt az Osprey Online Integrators Guide tartalmazza

Mint minden Merge és OTS felszerelést, az Osprey rendszert is lehet vagy kölcsönözni vagy megvásárolni. Információ: <http://www.gpprojects.com/osprey.htm> (Ford. Grant j.)

### ● Lipica Open

Szokás szerint sok magyar résztvevővel zajlott a szlovén verseny. A kétnapos verseny egy közép- és egy rövidített normáltávú futamból állt. A mezőnyt néhány svéd klub versenyzőivel sikerült feljavítani, bár igazi húzónévnek csak Sofie Johansson és Signe Søes nevezhető közülük. A női elitet némi meglepetésre a litván Rasa Ptaškaite nyerte elsősorban második napi jó teljesítményével, végül összesen három perccel verve Signe Søes-t, és a hazai versenyeikről is ismerős fürstenfeldi/zalaegerszegi Ursula Kadant. A magyar lányok közül Péley Dorka érte el a legjobb helyezést: nyolcadik lett.

A férfiaknál az OK Linné (Gösswein Csaba klubja) frissen igazolt ifjú titánja, az 1990-es születésű Rasmus Andersson tarolt: a közép-távot két, a normáltávot öt perccel nyerte. A második helyre Klaus Schgaguler, a harmadikra Tomas Stenström ért oda; a legjobb magyar a 12. helyen végzett Lenkei Zsolt lett.

Természetesen a nemzeti színekben induló versenyzők mellett sok magyar klub is képviseltette magát, legnagyobb számban a PVSK-sok. Az elért dobogós helyezettek közül most csak a győzteseket emeljük ki: Pataki Réka - W12, Szuromi Luca - W14, Zsebeházy Eszter - W21A, Kazal Márton - M16, Nagy István - M35, Pavlovics Gábor - M40.

További részletek a verseny honlapján: <http://www.lipicaopen.com/> (mtfsz.hu)

### ● Spring Cup

Idén is a dán versennyel kezdődött el északon a szezon. Zsinórban hatodik alkalommal került WRE futamként megrendezésre a hagyományos márciusi esemény. A program is az előző években megszokott volt: pénteken éjjel egy sprint és egy váltó verseny, szombaton a hosszútávú egyéni és vasárnap a váltó. Magyarok a szombati normáltávú versenyen álltak rajthoz, a csapat gerincét a junior világbajnokságra egész héten itt edzőtáborozó gárda adta. A felnőtt kategóriákban svájci elsőség született: Vroni König-Salmi az elmúlt tíz évben megszerzett négy második hely (2002, 2003, 2008, 2009) után végre behúzta a győzelmet Maja Alm és Iveta Duchova előtt.

A férfiaknál Daniel Hubmann ismét ellenállhatatlan volt, a maga 4'34"-es ezreivel magabiztosan utasította maga mögé Wojciech Kowalskit és Baptiste Rolliert. A mieink közül ifiben Baumholzer Máté, juniorban Bereczki Máté tudta a leginkább tartani a lépést az élmezőnyrel; előbbi inkább helyezésben, utóbbi inkább időben.

Vasárnap a váltóverseny zárta a sort. A nőknél a péntek este után ismét a Halden lett a legjobb. A magyar válogatott néven induló Őry Eszter - Tóth Réka - Kovács Filoména váltó nagyon szépen versenyzett, és végül a mezőny első negyedében, a 15. helyen értek célba.

A férfiaknál ebben a számban is Hubmann-Kowalski csatát láthattunk. Az OK Orion lengyel utolsó embere öt perces előnnyel vághatott neki a távnak, amit négy ponttal a cél előtt sikerült is megőriznie, ám végül a svájci bedarálta. Nyert tehát a Kristiansand, második az OK Orion, míg harmadik helyre Matthias Merz behozta a Rajamäen Rykmenttit. A magyar csikócsapat (Baumholzer Máté - Kerényi Máté - Bereczki Máté - Vellner Gábor összeállításban) jól küzdött, és a derekhatad jelentő 44. helyet szereztek meg.

További részletek a verseny honlapján: <http://www.springcup.dk/> (mtfsz.hu)

## KELL-E NEKÜNK TV-S KÖZVETÍTÉS?

**Az elmúlt egy évben két magyar rendezésű világverseny futamai is élő adásban mentek magyar TV-adókon.**

**A közvetítés kiszolgálása ugyanakkor jelentősen megnehezítette a rendezést. A jövőben egy, a Nemzeti Sportszövetség gondozásában létrehozandó televíziós sportmagazin keretében az országos bajnokságainknak, kupaversenyeinknek is várhatóan lehetőségük lesz képernyőre kerülniük, de kérdés, hogy vajon megéri-e?**

A miskolci VB-n a közvetítések kérdése elsősorban anyagi problémaként jelentkezett. A tájfutás társadalmi beágyazódottsága a skandináv országokban és Svájcban lehetővé tette, hogy ottani tévétársaságok fizessenek a közvetítésért, de az ebből származó bevétel hossz-as tárgyalások után is csak a felét érte el a költségeknek. Bonyolította a helyzetet, hogy a költségek túlnyomó többsége – kamerás pontok, több km kábelezés, operátor, vágás – a helyszíni közvetítéshez, az ún. aréna produkcióhoz is szükséges lett volna, ami ma már elvárt a komolyabb tájfutó VB-ken, míg az adásba küldés csak kisebb költséget jelent. Így a rendezőség végül is komolyabb szponzor hiányában is felvállalta a tízmillió Ft-nál is nagyobb terhet jelentő önrészt, ami viszont értelemszerűen máshol, pl. a rendezők ellátásában vagy a Hungária Kupa alulrendezettsgében jelentkezett, és okozott jogos morgásokat.

Raadásul a hazai közvetítés terén nem is sikerült maradéktalanul kihasználni a lehetőségeket. Mint köztudott, a Sport1 adta a sprint számot – közvetítési díj nélkül –, de a szintén a műsorszortervükben szereplő összefoglalót az egész versenyről már nem sikerült megalkotni. Sokak részéről negatív volt a szakkomentátor Vársárhelyi Tass megítélése is – bár aki ismeri Tass lesújtó véleményét a magyar válogatottról, azok számára meglepő visszafogottságról tett tanúbizonyságot.

Egészen más volt a helyzet a februári csikszeredai sítájfutó világversenyeken, ahol a Sport Klub nevű, Romániában és Magyarországon is működő TV-társaság a közvetítés költségeinek nagy részét magára vállalta, a kisebb részére pedig Csikszereda polgármesterének közreműködésével sikerült szponzort találni, így a közvetítési jogot még ingyen is lehetett osztogatni a külföldi tévétársaságoknak. (A tájfutásnál is kevésbé ismert sítájfutásért valószínűleg a skandináv országok sem fizettek volna.) A viszonylag jó anyagi háttér ellenére ugyanakkor a helyszínen végig az volt a benyomásom, hogy a TV-közvetítések olyan pluszmunkát (és költségeket is) jelentettek az egyébként sem rutinos rendezőgárdának, amely a verseny színvonalának rovására ment. Jó példa volt erre, hogy a közvetítés feliratozása végett az egyébként egy hagyományos SI-rendszerrel is megrendezhető verseny a Championchip időmérő rendszerrel lett mérve, ami több ezer eurós költséget jelentett, és nem is sikerült teljesen kihasználni. A hosszútávon pl. a hargitai hőmezőbe épített célban ingadozott a feszültség az áramellátásban, ami miatt a feliratozás hiányzott az adás kétharmadában. Még tanulságosabb probléma volt, amivel valószínűleg még a profibb skandináv rendezők sem szembesültek soha, hogy az IOF szabályzat által a váltóra megengedett mix és csonka csapatokat, ill. a nullidő előtti 1 óráig lehetséges vál-

toztatásokat nem lehet olyan pikk-pakk kezelni az ilyen komolyabb rendszerek adatbázisaiban, mint a kifejezetten erre írt SI-programban, így a váltó eredményhirdetésén helytelen eredmények borzolták a kedélyeket.

Ellentmondásos volt a TV-társaság hozzáállása is a közvetítéshez. Annak ellenére, hogy részben ők állták a költségeket, meglehetősen amatőr személyzettel, és részben technikával vonultak fel, a miskolci VB-vel ellentétben pl. internetes technológiával hozták be a képanyagot távoli átfútpontokról, ami néha igen gyatra képminőséget jelentett. A tömegrajtos hosszútávnál épp a lényegről, a tömegrajtról sikerült lemaradni a technika csúszása miatt, és a Románián kívüli adásoknál – Magyarországon kívül elvileg még Lengyelországban is adtak – szakkomentátorok alkalmazására sem fordítottak figyelmet. Magyarországon épp a nagyrészt felirat nélküli hosszútáv ment élő adásban, így a tévétársaság riportere igencsak szenvedett, és valószínűleg még tájfutók számára is élvezhetetlen volt az adás.

Egy következő dilemma, hogy a TV-közvetítésre igazán akkor érdemes költeni, ha sikerül rajta keresztül szponzort szereznie a rendezőnek. Ugyanakkor az olyan kis nézettségű adókon való szereplés, amikbe eddig be tudtunk kerülni, értelemszerűen nem vonzza a hirdetőköt. Ebben jelenthet talán a tájfutás számára változást a bevezetőben említett tervezett műsor a Nemzeti Sportszövetség szervezésében. Ez ugyan nem élő lenne, de az NSSZ az m1-tyel tárgyal egy viszonylag jó, vasárnap esti időszávn adásba kerülő sportmagazintról, amibe adásonként 4-5 különböző sportág kerülhet be valamilyen eseményről pár perces összefoglalóval. A lényeg persze a költségekben rejlik, amelyeket egyelőre homály fed...

*Skuló Marci*

## DEBRECENBE MOST MÁR TÉNYLEG MENNI KÉNE...!

Március végén az ország mindkét felében volt egy-egy két futamos versenylehetőség. Én az Alföldre, a Debrecen melletti Vekeri tóhoz ruccantam le, hogy első nap, olykor szemerkélő eső közepette, másfélszáz versenyzővel együtt elrajtoljak a Csokonai kupa középtávú futamán. Az igen késői hóolvadás miatt a terep még nagyon laza talajt kínált fel, de mindenki futott úgy, ahogy a felkészültsége megengedte. A megmérettetésre, kihasználva a közelséget, a szomszédos Romániából is érkeztek versenyzők. Számomra a versenyévad elején, így kiválóan megfeleltek a versenytávok, mely a viszonylag kevés ellenőrzőpontjával, most nyár előtt, itt élvezhetőbbé tette a tájékozdási futást.

Sajnos csak a verseny legutolsó harmadában vettem észre, hogy a rendezőség ezúttal ravaszul, –erről persze a rajt pillanatáig, illetve az esetleges terepi ráeszmélésig senki nem tudott –, percenként több kategóriát, egyet innen, egyet onnan, azonos pályára nyomattak ki. Legalább is az állandó fiatal követőim, majd később az F21BR kategória versenyzőinek elvihar-



*Rajt a második napi futamon*

zásai mellett, erre a megállapításra juttattak, de hát ez nem jelentett semmit, csupán nekem is fel kellett volna velük venni a nyúlcipős iramot. Nem ment, mivel a verseny előtti egyik hétközi napon teljesített szülinapi 56 km-es futásom ezúttal igencsak monoton, lassú mozgásúvá tett. A célban apró elektronikus rövidzárlat miatt – esett az eső – egy időre mindenkinek le kellett adni dugókját, de nem tellett bele tíz perc, kiolvastva már vissza is kaptuk őket. Egy „királyi” kol-

légiumi szálláshelyet követően másnap Hosszúpályi felé, a Kati-éren túl, egy régóta nem használt Farkasgaz nevű, Szabó László által felülvizsgált M 1:10 000 méretarányú térképen ismét egy Achilles ínt komolyan megdolgoztató terepen, az Alföld kupa -Nagy Albert emlékversenyen küzdhetünk meg egymással.

Mindkét napon a pályabenyomtatott térképek, azok pontmegnevezései, nagyon jól olvashatóak és kezelhetőek voltak. Bár, más hazai versenyrendezők is eljutnának erre a szintre.

Köszönet a Garda Árpi -Virág Pista - Márkus Tamás rendezői triónak, hogy a márciusi hétvégén egy ilyen gördülékeny, problémamentes, jó „családi-baráti” hangulatot is nyújtó Csokonai-Alföld kupa, valamint Nagy Albert emlékversenyen való küzdelmet számunkra biztosította.

Ha majd más is észreveszi, hogy ide is vezet autópálya, az a jövőben több azonos időben rendezendő verseny közül nyugodtan bevállalhatja a Debrecen környéki tájfutást is.



*Eredményhirdetés*

*Zentai (Poppy)József*

## EGY VB TÉRKÉPRÉSZLET KÉSZÍTÉSE

**A miskolci VB-re a versenyterképek legkisebb darabját készítettem. A munkákat hazánkban újszerű formában végeztük, ennek tanulságait osztom meg az olvasókkal. A cikksorozat a HM Hadtörténeti Intézet és Múzeum támogatásával jön létre.**

Továbbra is az a véleményem, hogy az ellenőrzőbírói tapasztalatokat csak nagyon átgondoltan, a belső információkkal nem visszaélve szabad csak közzétenni, a tavalyi VB kapcsán ezért ez lesz az utolsó publikáció. Azért döntöttem így, mert egyrészt ez nem igazán az ellenőrzőbírói munka része (mármint a térképjavítás, de hát szükség törvényt bont...) és vannak térképészeti tanulságok is.

Amikor tavaly májusban úgy alakult, hogy a sprint selejtező térkép keleti részét átváltaltam (az eredeti térképészeti

határidő 2008. július volt), mindenképpen nagyon pontos térképet szerettem volna készíteni. Ezért – figyelemmel a kis (0,3 négyzetkilométer) területre is – a teljes felmérés mellett elváltalta a figuráns szerepét és a számításokban is sokat segített.

Az EOTR alaptérkép nem volt használható ilyen pontosságához, de a magassági pontokat felhasználtam a munkához. Az ortofotó sokkal biztosabb alap, de ezen a területen kevés használható volt rajta (a településen kívül) és sajnos a fák alatt levő kerítések sem lehetett látni rajta.

A területről 2002-ben az OB-ra készült már egy sprint térkép, de ezt semmiképpen sem akartam felhasználni. Nem lehet összehasonlítani a készítés körülményeit, de azért a beépített részt körülvevő kerítések rajzát mellékelem a régi térképről.

A méréseket tükrös tájolóval, lejtőszögmérővel és lézeres távmérővel végeztem. Vittiünk magunkkal két barométeres magasságmérőt is, de sajnos egyiknek a mérései sem voltak használhatók. (Az a Silva műszer, amelyről régebben a cikket írtam, akkor éppen nem volt elérhető számomra.) A legnehezebb és legbizonytalanabb a lejtőszögmérővel való mérés volt, ha újrakezdénem, mindenképpen megpróbálkoznék inkább a barométeres magasságméréssel. Az eredményeket excell táblázatba vezetjük be és kiszerszítettük, majd összeillesztettem az elkészült poligonokat, felhasználva az ortofotó megbízhatóan azonosítható pontjait. Az illesztés miatt ÉK-en a mérést ki kellett terjeszteni a térképezendő terület szélén túlra, az első biztos pontig. A másik kis ábra mutatja ezt az állapotot, később erre rákerültek még a mért magasságok és

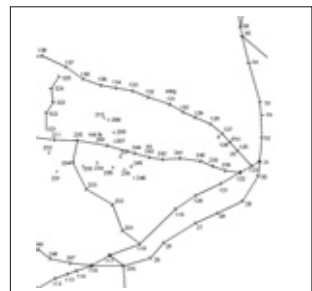
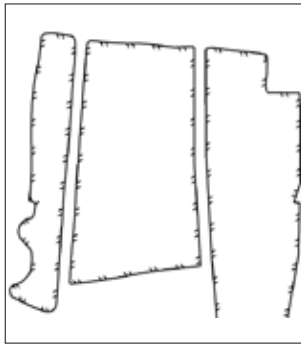
a domborzat gerinc- és völgyvonalai. Szerencsére a vízszintes mérések nagyon pontosan, a magasságok kiegyenlítővel jól csatlakoztak (Egy mérés megismételünk). Az így elkészült síkrajzi váz és a szerkesztett szintvonalak képezték a tulajdonképpeni alaptérképet, amit bejárással tettem teljessé.

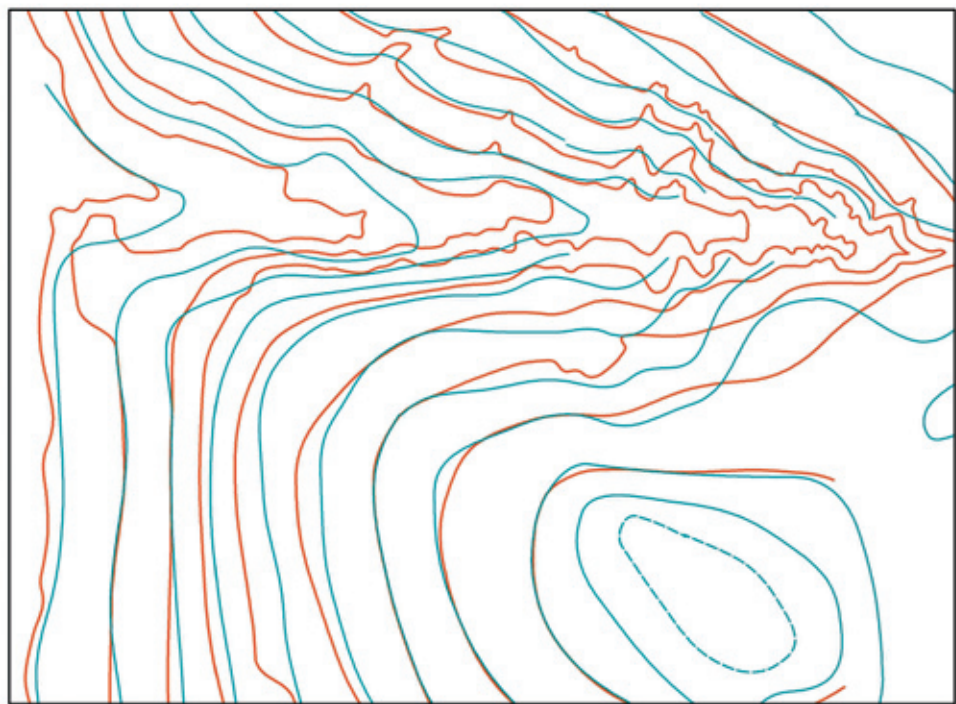
A felső színes ábra mutatja az elkészült térkép részletét. (A település azért került rá a térképre, mert a pályák első tervezetében szerepelt egy útvonalválasztó átmenet itt, ami végül több okból nem valósult meg.) A térképen Less Áron később még tett néhány kisebb igazítást, aminek az volt a legfontosabb tanulsága, hogy néhol igenis el KELL térni a mért eredményektől, hogy a szintvonal jobban kifejezze a domborzatot.

A munka legfontosabb eredménye az alsó színes ábrán látható. Itt kékel szerepelnek az EOTR 10ezres szintvonalai, barnával a végleges (valódi) szintvonalak. Ahol az EOTR vonalai megszakadnak, ott horhos jel van, amit a jobb olvashatóság végett elhagytam, ugyanezért a tájfutó térkép szintvonalai közül is csak az 5 méteresek szerepelnek. A topográfiai térképen, aminek méretaránya jóval kisebb, mint a tájfutóé, természetesen nem szerepelhet túl sok részlet, de azért megdöbbentő eltérések vannak. Tanulságos a déli részen levő lapos dombtető, amiben egy felesleges folyamatos és egy felező szintvonal van, a hiba több mint 6 méter. Az északi szegélynél a keskeny, de mély és markáns oldalvölgyek tűntek el, nyilván azért, mert a légifotók kiértékelése nyári (lombos) felvételekből történt, ahol csak a fák tetejét látta a kiértékelő.

Vannak helyek, ahol az EOTR szintvonalak pont ellentétes idomot mutatnak, mint a valóság. Nagyon fontos tehát, hogy aki jó domborzatot akar adni a tájfutó térképén, annak erős fenntartással kell kezelnie az alaptérkép szintvonalait. Ez sajnos sok és nehéz méréssel jár, és ezt egyelőre GPS-el sem lehet helyettesíteni. A megoldás a lézerszkenelés alkalmazása lenne, amire itt-hon egyelőre kevés esély van.

**Hegedüs Ábel  
térképész  
HM Hadtörténeti  
Intézet és  
Múzeum  
Térképtára  
hegedus.abel@  
hm-him.hu**







## HUNGÁRIA KUPA 2010 – A „ZÖLD” VERSENY

**Az év hagyományos és világszerte ismert nyári nagy tájfutó versenye a Hungária Kupa 5 napos. Rövidesen, április 19-én lejár az első, kedvezményes díjakat tartalmazó nevezési határidő. Az idei eseményről kérdezzük a verseny egyik szervezőjét és térképészítőjét, Erdélyi Tibort.**

**M**iert pont akkor és pont ott, azaz miért júliusban és miért a Bakonyban?

Az időpontra egyszerű a válasz: a többnyire szokásos augusztusban nem látták volna szívesen a tájfutókat a vadban gazdag területen (se a vadak, se a vadászok), így a július 21-25., szerda-vasárnapra időpontot választottuk.

A terep kiválasztásánál több szempontot igyekeztünk figyelembe venni. Az egyik, hogy szeretnénk volna mind az öt napon jó terepen, jó és élvezetes pályákon versenyt rendezni. A Vinye-Fenyőfő műúttól délre lévő szálerdő, finom domborzattal és elszórt sziklákkal az ország legjobb, legszebb és legtechnikásabb terepe, ahol élmény a versenyzés. A másik fő szempontunk a környezet és a versenyzők pénztárcájának kímélése volt.

**Manapság mindenütt igyekeznek a környezet terhelését és a költségeket csökkenteni, nektek hogy sikerült ez?**

Először is egy versenyközponttal, a Hódos-éri turistaháznál rendezzük mind az öt versenynapot. Ez a helyszín vonattal megközelíthető Győrből, valamint Zircről, illetve hétvégén Veszprémből, a festői hidas-alagutás Cuha patak szurdokvölgyén keresztül. Vinye vasúti megálló 1300 méterre van a versenyközponttól. A versenyközponttól 500 méterre lesz egy ideiglenes kemping is, így elég egyszer leutazni a versenyre, utána minden gyalog elérhető. Tehát az utazás és gépkocsi használat minimális lesz, amivel máris jelentős környezeti terhelést és költséget lehet megtagarítani.

**Milyen lesz ez a kemping, milyen szolgáltatások lesznek és mennyibe kerül?**

Mint már említettem a kemping a versenyközponttól 500 méterre a fenyőfői Ósfenyvesben egy gyönyörű gyepes tisztáson lévő vadászház (mily meglepő Hódos-éri vadászháznak hívják) előtt lesz. Itt mobil zuhany,

mobil WC, napközbeni étkezési és reggeli vásárlási lehetőség (friss házi tej, péksütemény) is lesz. A gépkocsikkal a tisztáson kívül lehet parkolni. Mivel mégiscsak egy sportversenyen leszünk, a kempingben a nyugodt éjszakai pihenést (csendet) este 10 óra után biztosítani szeretnénk, így aki úgy érzi, nem tud ennek megfelelni, válasszon más szálláshelyet.

**Mennyibe kerül ez a kényelmesnek tűnő kemping?**

A kempingdíj az öt napra felnőtteknek 4400, 18 éves korig 2400 Ft, ami igen jutányosnak mondható.

**Tájfutóknak lényeges a térkép, terep, pályák, hogy állnak az előkészületek?**

Az öt napra a 10 térkép kivágat, plusz a terepbemutató térkép terepi munkáját befejeztük, jelenleg a pályakitűzés, ellenőrzőpontok bemérése folyik.

**Milyen pályákon, térképeken versenyezhetünk majd?**

A versenyszámok a következők: első nap középtáv, a cél a versenyközpontban lesz. A második nap normáltáv, harmadik nap középtáv, negyedik nap normáltáv, ezeken a napokon átfutó cél lesz, a versenyközponttól két kilométerre. Az utolsó nap vadászrajtos rövidi-

tett normáltávú pályákkal, a cél ismét a versenyközpontban.

A térképek méretaránya minden nap egységesen 1:10 000 a felnőtt és ifjúsági kategóriákban, és 1:7 500 lesz a senior és gyerek kategóriákban.

**A verseny előtt edzési lehetőség, terep-bemutató is lesz?**

Igen, külön térképet készítünk a „nulladik” napra, amikor megismerhetik a jellegzetes tereptárgyakat, domborzat és sziklaabrázólást azok, akik ezt igénylik.

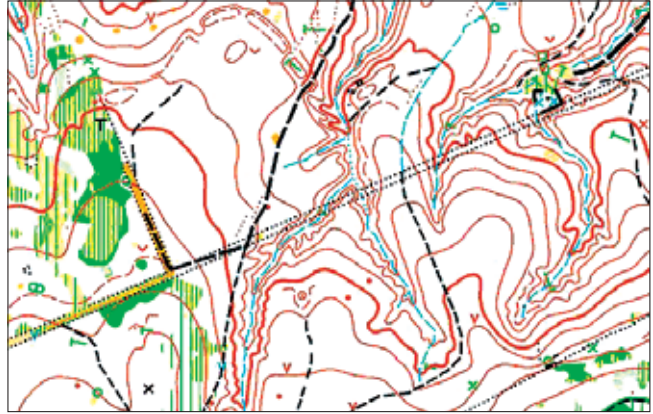
**A parkolás hol lesz a versenyen?**

Elsősorban azt szeretnénk, hogy csak az jöjjön a versenynapokra autóval, és az is főként „telekocsival”, akinek mindenképpen muszáj. A parkolás maga a versenyközpont közelében lévő zárt erdészeti üzemi utak mentén lesz (és csak itt lehet parkolni), emiatt parkolási díjat is fizetni kell, az öt napra a bérlet 2000 Ft/ személyautó.

**Milyen kísérőversenyek lesznek?**

A napi versenyek után sítájfutás kivételével mindenki találhat neki megfelelő tájékoztatósi sportos elfoglaltságot: 3 nap tájkerékpár, mobil-O, micr-O, trail-O, sör vált-Ó, éjszakai GPS játék is lesz.

**Mivel mind az öt nap erdőben lesz, aki esetleg mégis városba vágyik, mit tehet?**



A mobil-O Veszprémben kerül megrendezésre, így aznap egy városi kirándulással össze lehet kötni a tájfutást.

Három nagyváros, Pápa, Győr, Veszprém egyforma távolságra, 45 km-re van a versenyközponttól, két kisváros Pannonhalma és Zirc pedig 25 km-re, mindenütt kiállítások, kulturális programok várják a tájfutókat (is).

**Látnivalók a közelben?**

A teljesség igénye nélkül, például a cseszneki vár 15 km-re található. Még közelebb, 6 km-re a Szépálma-pusztai arborétum, 2 km-re a híres Cuha-völgy, a versenyterepen pedig 1 km-re avar-kori földsáncok, 500 méterre érdekes sziklaformák (Likas-

kő) található (kép erről a HSE féloldalon).

**Ha valaki esti szórakozásra vágyik, messze kell mennie?**

Nem, a versenyközpontban este is üzemel a büfé, valamint ésszerű időpontig diszkó is lesz.

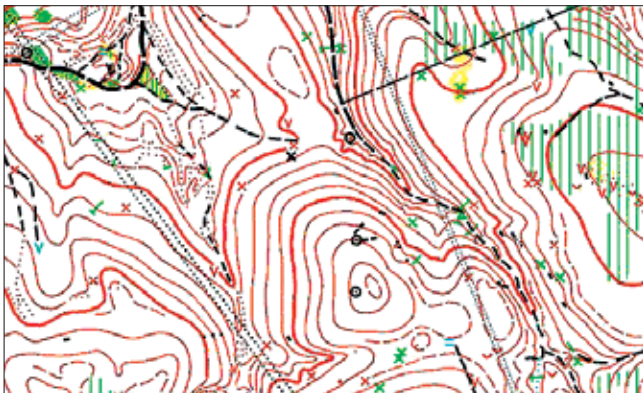
A verseny érdekessége a Hungária Kupa rádió, amely napközben a verseny szpíkerének a hangját, zenéjét közvetíti, este pedig a diszkóból jelentkezik élőben, és a parkolókbán, valamint a kempingben is fogható lesz.

Érdeemes kisrádiót, illetve a mobilhoz az antennaként szolgáló fülhallgatót hozni.

**Röviden összefoglalva, mivel csábítanád a versenyzőket ebben az időszakban, amikor több szomszédos országban is többnapos verseny lesz?**

Aki eljön idén a Hungária Kupára, nagyon olcsón töltheti el az időt, illetve versenyezhet egy héten keresztül, hiszen az ország egyik legszebb, legtechnikásabb terepe várja jó térképekkel, és mindez kempingdíjjal együtt kortól és kategóriától függően 8400-13 400 Ft-ból megtehető.

*Ne utazz messzire, nyaralj kényelmesen és fuss gyönyörű környezetben idehaza, vár a Hungária Kupa!*



# 24 ÓRÁS VÁLTÓ A GERECSEBEN

**Idén Magyarországon, Pusztamaróton rendezi Hites Viktor és csapata a 24 órás váltóversenyt.**

**Aki nem futott még ilyen versenyen, annak furcsa az a fanatizmus, amit követel ez a fársztó hosszú távú verseny. Az évek során, amikor felkértem váltótagnak fiúkat, lányokat, különböző kifogásokat hallottam: nem illik bele a bioritmusomba, úgysem fogsz rávenni, nem szeretek éjszaka futni, nem bírok 4-5 futást egy nap.**

**E**ngem még 95-ben hívtak először Németországba, ahol beleszerettem ebbe a szakágba. Ott a Tiposokkal voltam kinn, akiknek ez a verseny egy meg-

szokott, minden második évben előforduló, és kihagyhatatlan buli. Van amikor erős csapattal, van amikor csak „söröskorsó” csapattal, de mindig részt vesz-

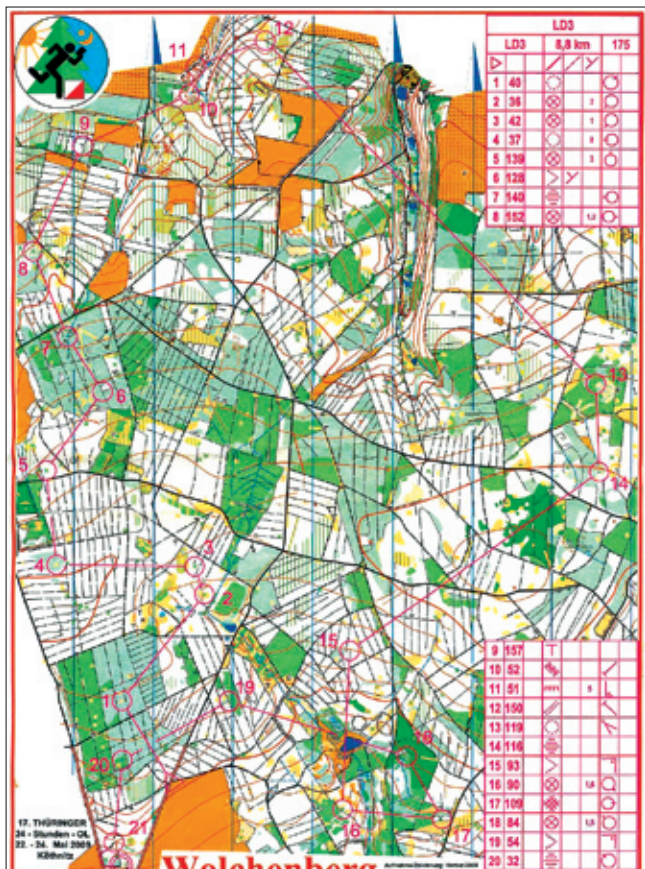
nek rajta. Mindig csodáltam azt, hogy a lányok természetesnek vették az indulást, még akkor is, ha kisbabával jöttek a versenyre. Persze nem ötször futottak, csak 2-3 pályát teljesítettek.

Az idei verseny központja egy gyerek táborban lesz, ahol tavaly a Tiposok rendezték a KOB-VOB bajnokságát. Az infrastruktúra szerencsére adott, ezért hangsúlyos és büfé is lesz. A büfé fontos része egy ilyen versenynek, mert bár mindenki hoz magával megfelelő utánpótlást, de a kísérőknek és a versenyzőknek is jólesik a hideg sör és a babgulyás. Persze ebből adódik, hogy az időjárás felelős megrendelte a meleget, és a teliholdat aznapra.

A pályákról Skulo gondoskodik. Ő is volt már több 24 órás váltón, sőt egyéniben is indult rajta. Szeretné minél jobban kihasználni a terep adottságait és megfelelő pályákat készíteni mindenkinek, gondolok itt az éjszakára, ahol külön figyelmet kell adni a rövid pályáknak, hogy mindenki szép emlékeket szerezzen az éjszakai erdőből. Mi bízunk benne, hogy nagyon jó pályakombinációkkal fog szint vinni a versenybe.

A Thüringiában rendezett váltókon reggel 9 órakor rajtol a mezőny, két éve Svájcban este 7 kor, idén a Gerecsében délben lesz a tömegrajt. Taktikai szempontból mind a 3 verseny külön megfontolást igényel. A mi csapatunknak már van egy kis taktikai táblája, amin egy táblázatban rakosgatjuk a pályakombinációkat, ki mit fússon, és ezt akár verseny közben is át tudjuk variálni.

Az idei legfontosabb kérdés, hogy ki mennyi pályát tud teljesíteni még világosan, és mit hagy reggelre, miután teljesítette az éjszakai pályákat. Ehhez tudni kell a szabályait a versenynek, de ezt itt nem részletezném, mindenki olvashatja a verseny webolda-



A tavalyi 24 órás váltó egyik pályája





Készül a rajthely egy 24 órás versenyen

lán: <http://hungarian24h-relay.vbtse.hu>.

Idén a csehek képviselik a külföldi mezőnyt. 2 éve Svájcban nem hittem volna, hogy az ismeretlen német és svájci váltók, mennyire jókat tudnak jönni (főleg éjszaka), ezért oda kell figyelni rájuk is. Esélylatoztatásként én

első helyre a MOM-os csapatot várom, és remélem mi is felférünk még a dobogóra. Szurkolok még az egyéni indulóknak is, minél több pályát tudjanak teljesíteni.

Remélem több váltó indul idén, és sok kísérő fog szurkolni a csapatoknak.

**Szaki**

**Interjú Németh Csaba egyéni indulóval:**  
Két évvel ezelőtt egy szenior csapatban indultál, ha jól emlékszem, most mi az, ami motivált, hogy egyéniben nevez be a versenyre?

Számomra nagy élmény volt a 2 évvel ezelőtti verseny. Első futóként összesen 5 pályát futottam le. Azóta viszont elgondolkodom, hogy mennyit bírtam volna még? Erőnlételem egy hatodik pálya biztos befeléért volna, talán egy hetedik is, de mi van a nyolcadikkal? Nem tudom a választ, de izgat a kérdés és főleg az, hogyan lehet ezt megvalósítani. Mert ez nem pusztán fizikai kérdés, hanem logisztikai is! Hány pályát fussunk egymás után, mikor pihenjünk, mikor és mennyit együnk, mennyi legyen az alvásidő? Csúpcsupa izgalmas kérdés, amire 24 óra áll rendelkezésre, és amire még nem tudom a választ.

**Mit szoltak a korábbi csapattársak a döntésedhez? Tudták pótolni a kiesésed?**

## Sport- és rendezvényszervezők!

### Idei ajánlatunk rendezvény szervezéshez:

- rajtszámok: futó-, kerékpárversenyekre laminált papír alapon
- kordon szalagok: 10-40 cm szélességben
- reklám molinók ponyvára, reklámtáblák
- passzpartó szalagok: szitázott vagy szublimált, egyedi felirattal vagy felirat nélkül.

### Díjazáshoz:

- érem: kétoldalas, öntött, egyedi felirattal
- éremszalag: egyedi feliratú, szitázott vagy szublimált
- póló, teniszpóló, pulóver több minőségben, széles színválasztékban, emblémázva
- fehér frottier fejpánt, emblémázva

érem éremszalag  
fejpánt kordonszalag  
passzpartó-szalag  
ponyva-molinó  
póló pulóver rajtszám  
reklámtábla teniszpóló  
érem éremszalag  
fejpánt kordonszalag  
passzpartó-szalag  
ponyva-molinó  
póló pulóver rajtszám

**Grafic-Com Bt.**

Mátthé István  
1031 Budapest  
Malomkerék u. 1.  
Tel./Fax 06/1-242-3945  
Mobil 06/20-9573465  
e-mail: mathe@nbcicom.hu

## BEHARANGOZÓ

Előző senior csapatunkból sajnos többen kidőltek, így egyébként is kényszermegoldást kellett keresni, tehát kiválasom nem okozott közösségi csalódást. Úgyis együtt leszünk a versenyközpontban. Van már valami előzetes taktikád, melyik pályákkal kezdesz, hogyan osztod be a különböző nehézségű pályákat és a pihenést?

A taktikáról természetesen gondolkodtam már, de végleges döntést nem hoztam még, valószínűleg ez a verseny közben is változni fog a fáradtság függvényében, próbálok majd rugalmasan kezelni azt (... és pontos pályaadatokat sem ismerek még).

Mivel a teljesített pályák darabszáma számít eredményként, biztosnak tűnik, hogy érdemes lesz a rövid pályákat kimagaslóan. Szerintem 7-8 futásnál több nem fog beleférni, fizikai adottságaim végesek.

A másik biztosnak tűnő pont az éjszakai alvás: egy 5-6 órás folyamatos alvást tervezek az éjszakai kavarássok, barangolás helyett. Fogas kérdésnek látszik az étkezés, enni ugye kell, energia kell, utána viszont futni egy ideig nem lehet, ezért valószínűleg az



Váltás egy 24 órás versenyen

emésztési időt össze kell hangolni a pihenési idővel.

Gondolom, azért nem egyedül érkezel a versenyre, tudod már, hogy kikből áll majd a téged segítő csapat?

Segítőim nem lesznek, ez még eszembe se jutott eddig, hogy kellene... Ugye itt nem arról lesz szó, hogy 24 órán keresztül fogok futni, az előbb említett 7-8 pálya tűnik reálisnak.

Két gyermekem viszont ott lesz saját klubváltójával a versenyen, velük is fogom tartani a kapcsolatot.

Hány egyéni ellenfélre számítasz?

Sajnos eddig csak egy jelentkezőről tudok magamon kívül, a többiek, akiknek említettem ezt a kalandot, mind visszahőköltek még a gondlattól is. Pedig én ezt elsősorban tényleg kalandnak fogom fel!

Izgalmas játék, új, ismeretlen logisztikai feladat, önmagam legyőzése, erőm optimális beosztása. Jó lenne, ha minél többen belevágnának ebbe a kalandba, már csak azért is, mert utólag össze lehetne hasonlítani a taktikákat és a tapasztalatokat.

(Hites Viktor)

## I. GÖDÖLLŐI ERDEI TEREP FÉLMARATON • 2010. JÚNIUS 26. • SZABADSÁG NAPI FUTÁS

### A versenyről:

#### Időpont-helyszín:

2010. június 26. 09.30 - Gödöllő, Máriabesnyői Kegyelemlő  
Kategóriák:  
- 6 km-es mini-maraton. Rajt: 09.30-kor  
- 21 km-es egyéni időfutamos kerékpárverseny  
Rajt: 10.30-kor, félpercenkénti indítással  
- 21 km-es egyéni futóverseny. Rajt: 11 órakor

#### Nevezés:

Előnevezés /online/ a honlapon található regisztrációs oldal kitöltésével és elküldésével történik, határideje: 2010. június 20. Nevezni személyesen is lehet június 24-én és 25-én a gödöllői Polgármesteri Hivatalban 16-18 óráig, és június 26-án szombatban 8-9 óráig a versenyközpontban.



Hozd el a családotod,  
mert rájuk is gondoltunk!

Lefuthatják a mini-maraton (6 km). Idegenvezető segítségével megnézhetik a híres Máriabesnyői Kegyelemlőt és Rendházat. Kézműves foglalkozásokon alkothatnak. Kerékpáros ügyességi vetélkedőn ügyeskedhetnek. Az Egészség-ponton tájékozódhatnak.

#### Kapcsolat:

E-mail: [nagyzoltan@szabadsagnapifutas.hu](mailto:nagyzoltan@szabadsagnapifutas.hu)

Részletek és kedvezményes online regisztráció:  
[www.szabadsagnapifutas.hu](http://www.szabadsagnapifutas.hu)

tel: +36-30-210-5283

*Te csak élvezd a kihívást, fuss, tekerj az idő ellen, hogy jövőre legyen mit megjavítanod!*

# 100 NAP BRINGA, AVAGY KERÉKPÁRRAL ÉSZAKRA (6)

## Eljutni Nordkappig

Fajth Benő Újhartyánból

Tromsø-t elhagyva rögtön egy hatalmas zivatar bőrig áztatott minket, az első kompra várva szárítkoztunk, hála az égnek, amilyen gyorsan jött az eső, olyan gyorsan el is ment. Kettőt hajóztunk a fjordokon, majd észak felé kanyarodtunk, és egy széles fjord partján tekertünk tovább. Elképesztő, hogy bizonyos helyzetekben hogy tud örülni az ember dolgoknak. Például a napsütésnek egy kiadós elázás után. Euforikus hangulatba kerülünk, amikor ezen a szakaszon kisütött a nap. Csak úgy fénylett szemközt a fjord túloldalán egy hófehér gleccser, mi pedig fülig érő szájjal tekertünk a napsütésben. Hátravolt még egy 300 m-es hágó, amin akkora nagy kedvvel húztuk fel magunkat, hogy én közben észre se vettem, hogy fogytán a kakaó. Mire leértünk a fjord túlsó partjára, meg kellett állni enni pár falatot, hogy el ne éhezzenek. Hála az égnek, innen már nem volt messze az aznapi táborhelyünk, Norvégia talán legolcsóbb kempingje, ahol mindössze 25 koronáért (kb. 800 forintért) szálltunk meg fejenként. De akár még ingyen is maradhattunk volna, mivel nem volt senki, aki beszdedte volna tőlünk a pénzt, úgy hagytuk ott reggel a recepció előtt.

A következő napot egy 400 m-es hágóval kezdtük. Ilyen magasságban itt északon már úgy néz ki a táj, mint mondjuk mifelénk 2000 m-en. Odafele minden kopár és ködös, a hágók előtt az utat télen sorompók zárják le, és ki írják a hókotrók menetrendjét egy nagy táblára az út szélén. Az egyik ilyen hágóból lefelé suhanva egy szembe tekerő kerékpártúrázóra köszöntünk rá. Ahogy elsuhantunk mellette, mintha egy magyar zászló villant volna be a csomagtartója felett. Visszanéztem,



Farm a sarkkörön túl

hogy nem képzelődtem-e. Még a címer is ott volt piros-fehér-zöld alapon, csak magyar lehet! „Héééé, hellóóó, állj meg! Hát Te meg hogy kerülsz ide?” Kérdezhetnénk magunktól is, de e helyett Fajth Benőtől kérdezzük, szintén távolra szakadt, szintén örült kerékpártúrázó honfitársunktól. Benővel jó egy órát beszélgettünk önfeledten az út szélén, úgy megörültünk egymásnak. Nagy találkozások az ilyenek. Benő maga egy jelenség, Schwinn Csepel kerékpárjával, házilag hegesztett csomagtartókkal, farmerban, szandálban, baseball sapkában. Mindez Észak-Norvégiában, messze a sarkkörön túl... Na és hová lesz a túra Benő? Kérdezzük Tőle, mire Ő: „Hová lenne? Hát haza, Újhartyánba, hova máshová?” Benő is hazaért azóta, sikerrel zárta a túráját, igaz egy kisebb szakaszt belevonatozott Svédországban, mert egyik reggel egy medve horkolására ébredt a sátrában. Na de ez egy másik történet, most folytassuk a miénket.

### Éjféλι Nap Altában

A 83. napon annyira meglódulunk, hogy amikor megérkeztünk

este az Alta fjord bejáratához, úgy döntöttünk, hogy nem verünk még tábor, hanem tovább hajtjuk a drótszamarakat, és meg sem állunk Alta-ig. A Nap mostanában úgysem szokott már a horizont alá bukni, ráadásul most úgyis hátulról tűzi a tarkónkat, csak úgy ragyog a fjord vize felett, öröm körbenézni, minden úszik a fényben. Eközben otthon az aggódó szüleink nézik a nyomkövetőt és nem értik, miért nem szállunk már le a gépmadarakról. Elkaptak minket az örület. Pontban éjfélkor érkezünk meg Alta-ba. Mivel a város azon részén van a környék nevezetessége, az altai sziklarajzok, ahol behajtottunk, rögtön meg is ragadtuk az alkalmat és letértünk megnézni őket. 170 km-rel a lábunkban, távunk végeztével az éjféλι nap fényénél csodáljuk meg az amúgy nem túl izgalmas sziklarajzokat. Itt értettem meg, miért van úgy mindenki oda az éjféλι napért. Láttatok már naplementét? No, mielőtt alábukik a nap, nagyobb, mint a szokott, hatalmas, vörös korong a horizont felett, és ha szerencsénk van, pár perccel az eltűnése előtt



gyönyörű aranyra festi körülöttünk a tájat. Képzeljétek el, hogy ez nem két percig tart, hanem fél éjszaka! Ez az éjféλι nap.

### Átkelés Magerøya szigetére

Altából másnap továbbálltunk és egy hosszú, egyhangú, esős fennsíkon keltünk át a szárazföld keleti oldalára, hogy aztán Olderfjordban egy

### Fajth Benóvel

nagyot pihenjünk, mielőtt nekivágunk volna az utolsó előtti szakasznak Nordkapp felé. Amilyen kegyes volt hozzánk idáig az időjárás, ezután olyan kegyetlen lett, mintha csak meg akarta volna mutatni nekünk, hogy ilyen is tudott volna lenni az út során – de nem tette. Olyan szelet

kaptunk, hogy szó szerint ledobált minket az útról. Amikor a part menti öblöket kerülgette az országút, mindig pofába kaptunk, ahogy bekanyarodtunk az öblök belseje felé. Ekkor kinkeservesen, 6 km/h-val tudtunk haladni. Az öblök középső részén oldalba kaptak a szelet, ekkor kisebb művészet volt az úton tartani a súlyos bringákat. Kifelé menet az öbölből pedig 28 km/h-ra gyorsított fel minket a hátszél, úgy, hogy közben semmit nem tekintünk. Mindezt később még az eső is tetézte, ráadásul elég hideg is volt, elképzelni sem tudtunk volna ennél keservesebb időjárást. Közben, csak hogy fokozódjon a világvége hangulat, egy újabb küllöm törött el a hátsókerékben. Mire a Nordkaptunnel-hez értünk, teljesen átfagyunk. Eddigi tapasztalataink után tartottunk a fjordalagúttól, de a kinti ítéletidő után kész megváltás volt a 6870 m hosszú és 212 m mély alagút a tengerszoros alatt. Odabent a föld gyomrában nem esett az eső, és a kinti hőmérsékletnél melegebb volt. Az alagútban jól átmeleged-



Éjféλι Nap Altában a sziklarajzoknál



tünk, és kicsit meg is száradtunk, mire megérkeztünk a szigetre. A túldalt a fizetőkapuknál nekünk, bringásoknak nem kellett fizetni, csak átsuhantunk és már nyomtuk is tovább az esőben Arnt házához. Ő volt a szállásadónk Magerøya szigetén. Egy teljes napig a konyhaablakon bámultunk kifelé a házból, és vártuk, hogy elmúljon az esős idő, hogy mehessünk „csúcs hódítani”, de csak nem akart megjönni az a jó idő, mi meg csak nem akartunk elindulni ilyen ítéletidőben az innen már csak 40 km-re lévő Nordkapp-ra, vagyis Európa legészakibb pontjára.

## Arnt házában

Persze annyira nem bántuk a kényeszerű pihenőt, volt egy pihenőnapunk erre a szakaszra, így rohanunk sem kellett. Közben remekül éreztük magunkat a kis házban, Arnt fantasztikus dolgokat mesélt a környékről. Róla tudni kell, hogy Nordkapp tartomány pénz- és személyügyi vezetője, tehát nem akárci volt a vendéglátónk. Persze Őt is a couchsurfing.com-on sikerült megtalálni, így tett egy már 2 éve stoppal világot járó argentin srác is, és az ő utazásai alatt időközben felszedett horvát barátja. Így esett, hogy ötven szórakoztattuk egymást a kis ház konyhaasztala körül, közben

## Irány a tenger alá – a Nordkapp alagút

csodálva az ablakon át élénk tárló kis félszigetet. Mivel Európa ezen távol eső sarka sok örült utazót vonz, Arnt-nak a világ minden tájáról akadnak vendégei, azt meséli, hogy mióta vendégeket fogad, olyan érzése van, mintha folyamatosan utazna. Csak nem Arnt megy a világgá, hanem a világ jön Arnt-hoz, aminek ő szemmel láthatóan nagyon örül.

vehetnének róla egyes magyar vezetők. Egy kicsi, kétszintes faház, odafent 3 hálószobával, lent konyhával, étkezővel, fürdőszobával. A házhoz 1,5 km<sup>2</sup> „telek” is járt, bár itt kicsit más értelmezése van ennek. Kerítést kb. több ezer kilométer óta nem látunk már. Kérdeztem Arnt-ot, hogy miért nem természet valamit, persze fogtam is a fejem a válasza után, itt túl rövid a „meleg” évszak ahhoz, no meg a meleg is mást jelent náluk. Tavaly 3 nap volt az évben, amikor 20 fok fölé emelkedett a hőmérséklet. Ja, és a természetű mások is megakadályozták: a 4000 rénszarvas a szigeten. Kezdetben voltak virágai a kertben, amíg a rénszarvasok meg nem találták. A lappok tartják az állatokat, és persze mint mindenütt itt északon, szabadon kószálnak. A sziget lakossága 3100 fő, ebből 2500-an Honningsvåg-ban élnek, és ezen a Sarnes-nek nevetett kis helyen, a félszigeten ahol vagyunk, mindössze heten! Azaz Arnt-nak 6 szomszédja van, a következő legközelebbi lakosig pedig 10 km-t kell megtennie egy 4,4 km-es alagúton keresztül a hegyen.



Arnt háza

Na és persze mi is! Hamar otthon érezzük magunkat nála, és közben belegendolni sem merünk, mennyibe került volna egy szoba erre felé, vagy milyen lenne odakint sátrazni ebben az ítéletidőben. Arnt-t háza egyébként igen szerény lak, például

Jót neveltünk ezen, a kis vendégereg majdnem megduplázta a környék lakosságát.

Arnt elmondta, hogy számára nem olyan szörnyű ez az időjárás, egyszerűen ehhez van szokva. És télen



sincs hideg, ahol először dolgozott, Finnmark keleti részén volt, volt hogy négy hétig -40 fok volt. Ehhez képest, ami itt van (-12) az semmi. Aztán mesélt még egy olyan turistáról, aki megkérdezte tőle, hogy a Midnight Sun, vagyis az Éjfél Nap, amit Nordkapp-on látott, az ugyanaz a Nap-e, amit ő otthon lát, ha hazamegy a bolygó másik felére?!? Ezen percekig röhögünk... Viccelődünk, hogy Arntnak komoly arccal ki kellett volna fejtenie, hogy nem barátom, ez egy másik Nap. Tudod Norvégia nagyon gazdag ország, a vízi erőműveknek köszönhetően bővelkedik az energiában, ezért mintegy látványosságként, hogy a turisták kedvébe járjunk, építettünk nektek egy másik napot. Persze telente le kell húzni a rolót, mert kell az energia a fűtésre.

## Nordkapp – Európa legészakibb pontján

A pihenőnap után, bár az időjárás nem lett jobb, nekivágtunk az utolsó szakasznak. Átkeltünk az alagúton, majd Honningsvåg-nál balra fordultunk, észak felé. Megcsodáltuk a talpalatnyi területre, egy fjord partjára épített repülőterét, majd megkergettünk az országúton néhány rénszarvast, aztán felkanyarodtunk a hegynek. Először egy 280 m magas, természetesen teljesen kopár fennsíkra kapaszkodtunk fel, majd „A világ legészakibb kempingjéig” ereszkedtünk vissza 44 m-re,

## A társaság Arntnál

hogy végül ismét feltekerjünk 200 m magasra, arra a platóra, ami aztán egy szakadékkal véget ér, ahonnan nincs tovább már semmi, csak a kék Északi-tenger. Előtte persze még egy fizetőkapu, amit Arnt tanácsára jól megkerültünk a sziklás mezőn egy vargabetűt leírva. Cudar hideg volt odakint, a szél nem engedett egy meghitt pillanatot sem a célfotón túl, bevettük magunkat Nándival a látogatóközpontba.

Hogy milyen volt Nordkapp? Hideg. Mint ahogy azt már annyian, annyi-



## Út a világ végére - szó szerint

féleképpen leírták: Nem a cél lényeg, hanem az út odáig. És az csodálatos volt, kívánni sem kívánhattunk volna szebbet! Kalandunk persze nem Európa legészakibb pontján ért véget, hanem a Ferihegyi repülőtéren. Odáig azonban hátravolt még egy s más. A lappföldi eseményekről, Helsinkiről, Mariahamn-ról, Stockholmról és az útról számokban a következő, utolsó fejezetben számolok be.

*Szöveg és fotó: Harkányi Árpád*



Nordkapp – Célfotó a földgömbnél

## Térképjelek magyarázata (3)

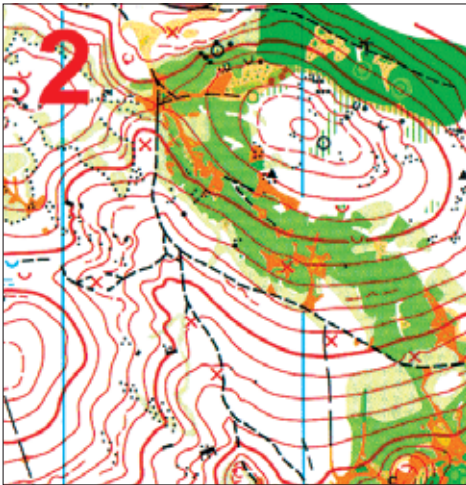
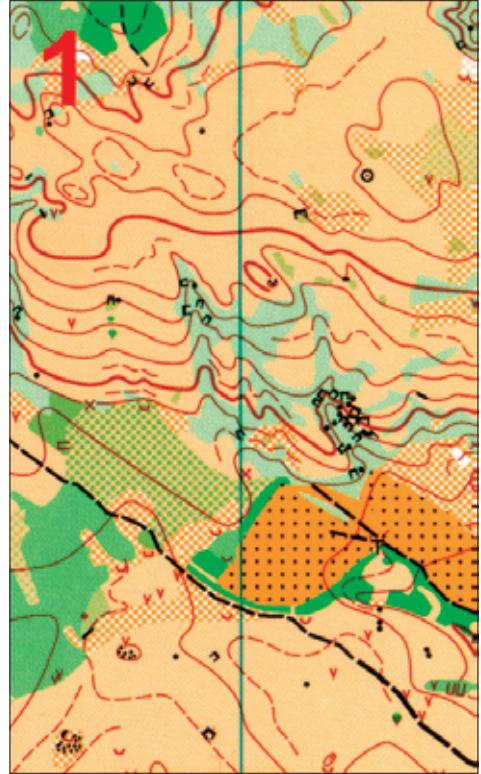
## 203 Sziklafal (járható)



Különösebb akadályt nem jelentő, keresztezhető, 0,5-2 m magas sziklafal, sziklalépcső.

A kis függőleges sziklafalat fogak nélkül ábrázolhatjuk.

Ha a lejtés iránya nem derül ki egyértelműen a sziklavonalból, rövid fogak mutatnak a lejtés irányába

**Rejtvény!**

Ha kitalálod, hogy mi a neve a térképeknek, amiből kivágtuk a részleteket, a zárójelben lévő pontszámot kapod: 1 (4), 2 (6). Küld be a neveket! A kapott pontokat hónapról-hónapra összeadjuk és a 8. szám után kialakul a végeredmény.

**Beküldendő:** [tajolo1online.hu](mailto:tajolo1online.hu) ra





**Címlap:** Küzdelem az emelkedővel a Nógrád Nagydíjon  
**Hátsó borító:** Befutó a havas Tavaszí Spartacus Kupán

**A BUDAPESTI TÁJFUTÓK SZÖVETSÉGÉNEK LAPJA**