

# Címlap

# RÖVIDTÁVÚ OB KOMLÓN

avagy két teljesen ellentétes futam

**Az idei ROB a hazai VB miatt szokatlan, májusi időpontban zajlott le. A PVSZK gárdája a tájfutás szempontjából teljesen ismeretlen Komlót szemelte ki a verseny helyszínéül. Kelemen Janó (a verseny térképeit készítő) internetes beharangozóját, kedvcsinálóját olvasva szinte mindent megtudtunk az OB térképkészítésének rejtelméről, így izgatottan vártuk az „előadást”, ahol szerencsére az ígért kyszámú kutyák is elmaradtak.**

A selejtező és a döntő két teljesen más térképen zajlott, a két térkép más stílust is rejtett magában. A selejtező a Komlószéli bozótos erdőből és városszéli lakótelepből állt, a döntő pedig teljesen városi versenyt hozott a főtéren felállított célhellyel és a tőle északra elterülő városrészsel, nagyrészt szintén tömbházakkal, garázssorokkal és a köztük lévő parkokkal tarkítva, igen sok szinttel. Míg a selejtező jelentős része erdőben zajlott és nagyrészt egy „downhill” versenyen találtak magunkat, a döntő ennek az ellentettje lett, sok szint és városi parkverseny. A selejtezőn egyértelműen a szöges cipő volt a nyerő, a döntőn már vitatható volt, a szöges túlzásnak bizonyult, de a sima

edző cipő sem volt nyerő, mert a meredek részsűkön (amiből volt jó néhány) sok mp-es hátrányt lehetett összehozni. A selejtezőn igazán útvonalválasztási lehetőségek nem nagyon adódtak, inkább a precíz végrehajtáson és néha a bozótosban a szerencsén múltak a helyezések. Ezzel szemben a döntőben a verseny pályakitűzője (Vonyó Péter) nagyon ügyesen használta ki a terep adottságait és több kategóriában a rövidtávban szinte ismeretlen hosszú, közel 1 km-es átmenetet tett a pályába, természetesen 2-3 útvonalválasztási lehetőséggel, ami nagyban megszórta a mezőnyt, és már a pálya elején sok kategóriában sok minden eldőlt ezekben a trükkös átmenetekben. Jó ötlet volt a két futam között

## TÁJOLÓ

A Budapesti Tájfutók Szövetségének lapja

**2009. 5. szám**

**A szerkesztőség vezetője:**

Schell Antal

**Szerkesztőbizottság:**

Argay Gyula, Cseresy Ágnes,  
Hajdu Martin, Józsa Sándor,  
Máthé Fanni, Nemesházi László,  
Spilkóné Bacsó Piroska

**Terjesztés:** Keszthelyi Ildikó

**Szerkesztőség:**

1053 Budapest,  
Curia u. 3. II/2.

Tel.: (06-1) 266-35-91

e-mail: tajolo1@t-online.hu

**Hivatalos idő:**

kedd, csütörtök  
16–19 óráig

**Kiadja:**

a Budapesti Tájfutók Szövetsége

**Felelős kiadó:**

Bugár József

**HU ISSN 1215-8526**

Megjelenik évente

10 alkalommal

lapzárta megjelenik

5. szám	06. 09.	06. 19.
6. szám	07. 07.	07. 17.
7. szám	08. 04.	08. 14.
8. szám	09. 29.	10. 09.
9. szám	10. 27.	11. 06.
10. szám	11. 24.	12. 04.

Megrendelhető

a Budapesti Tájfutók Szövetségénél,  
a szerkesztőség címén.

**Nyomda:**

HAPPYCARD Kft.

Pécsi bajnokok

ingyen igénybe vehető városi uszoda használata, aminek forgalmát nagyban megdobta a tájfutók jelenléte, hiszen kb. tíz emberből kilenc tájfutó volt. Továbbá jó ötlet volt a felnőttek külön, egy órával korábbi döntő futama is a lezárt belváros főutcáján, mert így az amúgy karanténba zárt versenyzők nagy része is végigizgulhatta a nagyok versenyét átfutóponttal és látványos befutóval fűszerezve. A karatén (szükséges rossz) a selejtezőben kicsit szigorúan korainak tűnt és szerencse volt az idővel is, mert két órát ázni, fázni a szabadban nem lett volna jó. A döntő karatén már rendben volt, az iskola udvara és épülete jó választásnak bizonyult.

Az eredményekről: a felnőtt nőknél véget ért Makrai Évi nagyszerű négy évig tartó győzelmi sorozata. A trónról igen szoros csatában, 7 mp-el megelőzve, Gyurkó Fanni taszította le. Mögöttük kicsit leszakadva, de a negyediket csupán 1 mp-cel maga mögé utasítva Őry Eszter végzett a harmadik helyen. A teljességhez hozzátartozik, hogy a versenyen a legjobb időt a szlovák Martina Rayakova érte el, kicsit több mint egy perces előnnyel, de mivel külföldi állampolgár, nem számít bele a magyar bajnokságba.

A felnőtt férfiaknál sem sikerült a címvédése Kovács Ádámnak, aki az előző három OB-t megnyerve, most be kellett hogy érje a harmadik hellyel, ráadásul holtversenyben klubtársával, Szabó Bandival. Az idei bajnok Józsa Gábor minden kétséget kizáróan nagyszerű futással, az ötös ponttól végig vezetve, közel egy perces, rövidtávon nagyon mondható előnnyel simán lett 2005 után újra bajnok. Az ezüstöt, közel egy perces hátránnyal, Lenkei Zsolt vihette haza. Kijelenthetjük, hogy a sprint számban teljes generációváltás történt, az első hat közé egyetlen


## *A felnőtt elit kategóriák dobogósai*

26 év feletti versenyző sem került be, ráadásul közülük hárman még alig 21 évesek. Az utánpótlás korúaknál nagyjából papírforma győzelmek születtek, a PVSK lett a legeredményesebb 3 aranyéremmel, míg a szenioroknál a HSE öt arannyal térhetett haza. (részletes eredmények itt: <http://tajfutaspecs.hu/content/blogsection/17/151/>)

Összességében egy korrekt, jól megrendezett versenyen vehettünk részt. Egyedül a selejtező időmérésével akadtak elég súlyos gondok, de végül még épp idejében ezt is orvosolták. Ami viszont némi hiányérzettel tölt el, hogy a mostanában már megszokott és szerintem nagyon hasznos útvonalrajzoló (Routegadget) programba nem töltötték fel a térképet és a pályákat a rendezők, ahol főleg a döntő útvonalválasztásait jó lett volna utólag elemezni. Ez még most sem késő, utólag pótolható hiányosság.

A bajnokok és helyezettek külön erre a versenyre vert érmeket vehettek át a főtéri eredményhirdetésen, ahol a helyi bányász fúvós zenekar is aktívan kivette a részét eme eseményből, mely valószínű e kisváros életében nagy eseménynek számított.

# PONTBEGYŰJTŐ CSB



*Az N20 eredményhirdetése*

## A legfiatalabb magyar bajnokság felnőtt bajnoki címei viszonylag simán kerültek a PVSK női és a Tipo TKE férfi csapatához.


A rövidtávú OB másnapján a pontbegyűjtő csapatbajnoksággal folytatódott a baranyai bajnoki hétvége. A rendezők ezúttal a Mecsek egyik kevésbé frekvenciált szegletét „porolták le”, és egy vadonatúj térképpel rukkoltak elő az Árpádtető környékéről. Ezen a területen a mecseki terepek fő jellegzetessége, a töbör nem található meg, viszont a domborzati viszonyok sok helyen a magashegységeket idézik. Emellett a fedettség is heterogénebb képet mutat: a jól futható szálerdők mellett bozótosabb részek is előfordultak, helyenként pedig aljnövényzet és gallyazás nehezíti a haladást. Ha minden évben itt lenne a Mecsek kupa, valószínűleg rosszat tenne a népszerűségi mutatóinak... Ami még a terület mellett szólt, az a Mecsextrém park közelsége, ennek infrastruktúrájára építhették rá a pécsiék az egyébként minimál berendezésű célhelyet. A pályák egy jól futható, ám meredek gerinc megjártatásával kezdtek, ezután

egy laposabb, de bozótosabb rész következett, majd egy mély horhosokkal szabdaltszerűen kellett átkelni, hogy a végén egy nagy mászással visszajussanak a célba. A begyűjtendő pontok sorrendjét a kötelező pálya vonalvezetése elég jól megadta, így az igazi feladat az volt a csapatok számára, hogy a csapattagok között minél egyenletesebben sikerüljön elosztani a pontokat. Az eredmények alapján ez sokaknak nem

ment tökéletesen, hiszen előfordultak 20-30 perces különbségek is egy-egy csapaton belül. Úgy tűnik, hogy erre a versenyformára még mindig nincsen igazán felkészülve a mezőny, bár az, hogy az előző évihez képest jelentősen csökkent a hibapontos társaságok száma, némi fejlődést feltételez. Ami még szembeszökő volt, hogy a győztes idők szinte minden kategóriában erősen túllépték az előírt értékeket, ebben a kemény pályák mellett valószínűleg a 30 fok közelébe kúszó hőmérsékletnek is szerepe volt.

A hölgyeknél a legjobb teljesítménnyel a PVSK-sok (Domján Zsuzsi, Kelemen Detti, Péley Dorka) álltak elő: két perccel előztek be, és majdnem tíz perccel előztek a második helyért nagy csatát vívó Diósgyőrt és Egri TC-t. Hasonlóan egyértelmű volt a Tipo fölénye a fiúknál: a két épphogy felnőttből (Kerényi Máté és Lenkei Zsolt) és egy szeniorból (Hajdu Martin) álló csapat hét és fél perccel vert a DTC-re és tizet a MOM-ra, a címvédő ETC még a dobogóra sem fért fel. Az utánpótlás kategóriákban a tavalyihoz hasonlóan a PVSK szerepelt a legjobban három bajnoki címmel, utánuk ezúttal a Tabáni Spartacus következett két első hellyel, a Gyöngyös, a Sirályok és a SZVSE pedig egy-egy elsőséget szerzett. (mtfzs.hu)

**Fotó: Ebinger Mónika**



*A felnőtt nők dobogósa*

# ÉOB 2009. A MEGLEPETÉSEK VERSENYE


**Gyilkos rövid átmenetek a karsztbozótos oldalakban. A töbörvilág kimutatta foga fehérjét. A pályakitűző a totális tájékozódás határát tapogatta. Mélykotrás a tavalyi OEB terepén. Vonatozás az éjszakában. Stb.**

**Ilyen és ehhez hasonló címeken számolhattak volna be bulvárlapjaink az idei éjszakai országos bajnokságról, ha egy kicsit többet foglalkoznának a tájfutással, mint a celebekkel.**

Nagyot tévedtek azok, akik a jól sikerült tavalyi nappali egyéni bajnokság szédületesen gyors pályáira hangolódva futottak ki a szelce-pusztai éjszakába. Már a rajt utáni 100-200 méteres átmenetekkel megszékelt tisztázós-bozótos hegyoldal piócaként szívta ki a perceket a nekihevült versenyzőkből. Aki a Hangyás-oldalban szerzett 10-20 perc keverés után még nem adta fel, annak hamar csatlakozása támadt egy 2-5 tagú éjszakai vonathoz. A szokatlanul hosszú, 5-10 perces rajtközök nem szórták szét a mezőnyt, ennyi hátránnyal akár dobogóra is lehetett állni. Előfordult az is, hogy a közös pályán később rajtoló nők ráfutottak az előbb induló férfiakra. A pályák nagyon technikás, domborzatolvasós, irányfutásos átmenetektől épültek fel. Nehezen idézhetünk fel hasonlóan nehéz versenyt a közelmúltból. A különleges domborzati formák mellett ez leginkább azzal magyarázható, hogy Less Áron merészen nyomott be pontokat az olyan részben nyílt, részben bozótos flekkékbe, amilyeneket más pályakitűzők óvatosságból inkább elkerülnek. Meggyőződésem, hogy a tájékozdási versenyből nem hiányozhat a precíz iránymenet, vagy egy-két rövidebb bozótos szakasz leküzdése, ahogy korábban a mezei futóversenyekhez is hozzátartozott a sövényakadály és a vizesárok. A tájékozdási és fizikai nehézségek beadagolása azonban itt kissé töményre sikerült. Ami nappal viszonylag könnyen áttörhető

és/vagy áttekinthető, az éjszaka leküzdhetetlennek tűnhet. A terep tisztább részein pedig az alig észlelhető ösvények és az esetenként felismerhetetlen elhagyott utak nehezítették a helyzetazonosítást. A térkép tökéletes olvashatósága ellenére sem volt minden növényzeti részlet beazonosítható. A zöld felületeket felszabdáló sárga foltszövevény rajza pedig, amely átmenet közben elegendő lehet az ott csak átfutó versenyzőnek, néhány kritikus helyen sajnos kevésnek bizonyult az oda helyezett pont megfogásához. Ezen apró megjegyzés ellenére el kell ismerni a térkép kvalitásait, amit a tavalyi OEB sikere után már természetesnek veszünk. Az Év Térképe 2008. szavazáson ez a mű a második helyre került. A különleges terep és a rendkívüli pályák futószalagon szállított-

ták a meglepetéseket. A legjobb teljesítményt kétség kívül Novai György, az F21E győztese nyújtotta. A tavalyinál lényegesen hosszabb pályán futott 8' 33"-as kilométer átlaga alig maradt el a 2008-ban fölényes győzelmet arató Vajda Kolos 8' 20"-as tempójától. Ennek fényében szép eredményét az sem csorbíthatja, hogy a kerettagok leginkább nem erre a bajnokságra, hanem a másnapi VB válogatóra koncentráltak. Jól szerepelt Domonyik Gábor is, aki idei HOB győzelme után itt második legjobb magyar-ként végzett. Megjegyzendő, hogy a 31 fős F21E kategóriából mindössze 11-en értek el értékelhető eredményt, hárman kiestek a 180'-es menetidőből, 14-en feladták, 6 fő el sem indult. Vaskos meglepetés, hogy a több mint 200 fős mezőnyből mind-



**Gyalog László (Tódor), Makrai Évi, Zsebeházy Eszter és Gyalog Zsuzsi. Tódor az F50 legjobbjá (15' 30"-as tempóval), a hölgyek az N21E kategória I., II., és IV. helyezettei.**

össze 12-en futottak 10 perces belüli kilométer átlagot, a férfiak élmezőnyén kívül csak az F18E dobogósai, valamint az F20E és F40 győztese. Ez utóbbiban Pavlovics Gábor 12 perces előnyvel bunkózta le a mezőnyt, ő az egyetlen férfi aki megvédte tavalyi bajnokságát. Ezen talán nem is kell csodálkoznunk, mert 1992-1999. közötti teljesítményével ő büszkélkedhet a legtöbb férfi éjszakai bajnoki címmel kis hazánkban.

A felnőtt nők versenyében Makrai Éva sorrendben 6. éjszakai bajnoki címét szerezte meg. Amíg legutóbb csak holtversenyben tudott aranyérmeket rabolni, idén a tavalynál jobb, kilométerenkénti 10' 23"-as tempóban meggyőző 12' 24"-es fölényrel, mondhatni úgy 1000 méteres előnnyel nyert. Évít egyelőre aligha fenyegetik a fiatalok ebben a versenyszámban: az N20E bajnoka kilométerenként csaknem 7 perccel volt lassúbb nála, aki a maga kategóriájában nem kevesebb, mint 139 perccel vert a másodikra! Az

N35-ös mezőnyre megsemmisítő vereséget mért Wengrin Ágnes, kétszeres éjszakai bajnok (2001-2003.), csaknem félórával alázta le a kategória ezüst érmesét. A szokatlanul technikás pályák az öregeken is kifogtak. 7 szenior kategóriában a győztes sem tudott a 15 perces km átlag alá menni, ami ugyebár nem más, mint a 4 km/órás turista tempó.

Ezen a bajnokságon mindenben felborult a papírforma: nagy nevek betliztek, nem jöttek be a győztesidők, 10-15 perc kevéssel nyerni lehetett, az indulók negyede feladta! Bizonyára sokan húztak el bosszankodva erről a versenyről és igyekeznek minél előbb elfelejteni a Mohos-galyán történeteket. Nem jól teszik. A tájfutás nemcsak lendületes kocogás lapos és tiszta erdőben, gyakran unalomig ismert terepeken, ahol a pontoknál csak az iránytörésekre kell figyelni egy kicsit, vagy sprintelni parkokban, háztömbök között. Egy évben egyszer elgondolkodhatnánk azon: elegendő-e csak eljárogatnia a versenyekre,

## Az N50 eredményhirdetése

vagy érdemes lenne egyszer meg is tanulni tájékozódni. A tájfutásban benne van, benne kell hogy legyen a legnehezebb körülmények közötti eligazodás is. Egy tömegversenyen mérlegelheti a pályakitűző, hogy a lehetőségek határán belül milyen nehéz, vagy könnyű legyen a pálya. Egy bajnokságnak akkor lesz rangja, ha a pálya a lehető legnehezebb és persze korrekt. Ehhez versenyzőként meg kell tanulnunk a megfelelő tempó megválasztását, a precíz iránymenetet, ad abszurdum a lépésszámolást is. No meg azt, hogy tisztában legyünk a térkép megbízhatóságával, pontoságával.

**Bozán György**

*A Rajt közelében lévő ligetes-bozótos terület, ahol sokan vesztek értékes perccet.*

**térkép**

# **CompassSport hirdetés**

## ÉJSZAKAI ORSZÁGOS BAJNOKSÁG – MÁS SZEMMEL

Idén is eljött az egyik technikaileg legnehezebb verseny, mely sokak számára nagy kihívást jelent. Természetesen a tudás mellett egy jó fejlámpa is szükséges, ez nagy segítséget jelent a pálya teljesítésében. Magára a versenyre speciálisan nem sokat készültem, kivéve az alapozás alatti éjszakai terepkör futásainkat, mely sokat segített a felkészülésben. Igazándiból nem tudtam, hogy milyen lámpával induljak el, mert volt ugyan egy petzl fejlámpám, ez a 2008-as ÉOB-n ugyan „kihozott az erdőből” de tudtam, hogy ez most kevés lesz. Szerencsémre Guttman Zoli még a diákolimpián felajánlotta a saját fejlámpáját, azzal a kikötéssel, hogy nyernem kell! Természetesen rábólintottam. Itt a Tájéoló újság hasábjain is szeret-

ném még egyszer megköszönni NEKI az önzetlen segítségét!

Miután apukám hazahozta Zolitól a Silva fejlámpát egy „bika akksival”, szemügyre vettem a kis „Szépséget”, és tudtam, hogy eljött az első olyan Éjszakai OB, ahol látni is fogok az erdőben!)

Az út a versenyre nem volt rövid, mindannyian próbáltunk pihenni és a versenyre koncentrálni.

Leérkezve már sötétedett. Tudtam, hogy el kell kezdenem készülni és ekkor kezdtek jönni a problémák. Ezek nem voltak „hétköznapiak”.

Kezdeként rögtön tájoló és dugóka hiánnyal küzdöttem, de mindegy, megoldottuk. Gyors rohanás a rendezőkhöz, kölcsön dugóka- tájoló, aztán irány a rajt.

A tájoló teljesen jó volt, attól eltekintve, hogy jobbkezes... (bal

kezes tájolóval szoktam futni...), így egyáltalán nem álltak kézre a dolgok. Szerencsére ezt is sikerült hamar megoldanom, megszoknom.

A következő problémám csak annyi volt, hogy már melegítés közben iszonyú „melegem” volt. Akkor rögtön visszafordultam és levettem a latex nadrágot, majd ismét kifutottam a rajtba (legalább a bemelegítés is megvolt...). Már egy kicsit ideges voltam és valami még mindig nem stimmel. Hát persze, hogy még így is melegem volt... Úgyhogy a bozót ruha alatti polar felsőmtől is megszabadultam. Nagyszerű! Volt még 3 percem. Beállítás, majd RAJT!!!

Első pontomra biztosan akartam menni, de nem jött össze. Az első bozótolt csak nem akart jönni. A méretarány is „furi” volt, de végül

### Crosswear hirdetés

csak megett a pont! Mikor megnéztem a 2-es pontot, rögtön tudtam, hogy ez nem lesz tiszta futás, hisz a zöld és ligetvágások közt el lehet veszni rendesen. Sajna egyikét hiba be is csúszott, de nem csak nekem: Zsebe Istiéknek (és majdnem mindenkinek, aki arra járt) is akadt „egy kis” problémájuk. A 4-es pontomra menet szembeültem azzal a ténnyel, hogy a térkép fehérrel jelzett részeit inkább 1-2-es zölddel kellett volna jelölni... Egy kicsit megkavart, de nem foglalkoztam vele, inkább futottam tovább. Főleg a biztonsági futásokra törekedtem. Az átfutó pontom után pedig akkorát szívtam a 2-es zöldben, hogy nem hittem el! Egy negyed körömmi átmenetet sikerült 9(!) perc alatt teljesítenem, de nem én voltam ott az egyetlen... Hogy a térkép pont körüli részeit miért nem vizsgálták felül, nem is értem. A bozótosban a rétek valóságos gaztengerek voltak a maguk minden szagával és tépéseivel egyetemben. A térképre nézve itt már reménykedtem, hogy lassan vége lesz!

Beérkezve a célba tisztában voltam vele, hogy a pályán kielőztem a két előttem indulót. Megdöbbenett az a tény, hogy az összes addigi F21-es feladta. Nem véletlenül... A pályakitűzött sajnos nem tudom dicsérni. Az ilyen hosszú pályákat és a terep majdnem összes zöldön való átmásztatását sokan nem értékelték (velem együtt) egy ilyen éjszakai futáson. Ennek a hegynek nem ezt az oldalát ismertem eddig.

Reméljük tanulnak a hibájukból, és az ilyen terepet legközelebb inkább nappalra hagyják, mert sokszor szerencse kellett a pontok bevilanásához. Az eredményhirdetésen furdalt a kíváncsiság, hogy miért nem játszották le a himnuszt. A díjak viszont nagyon szépek voltak.

Összegezve a versenyt, a pályák lehetnek volna rövidebbek és

kevésbé bozótosak. A többi részben nem találtam problémát.

*Ui. Ettől függetlenül szeretném megköszönni a rendezők munkáját! Tudom, hogy mennyi munka van egy ilyen verseny megszervezésében és lebonyolításában.*

*És Zoli: tartottam a szavam! Köszönöm! Vellner Gábor (F20)*

## ÉJSZAKAI OB – VILÁGOS(AB)BAN

Mint az Éjszakai OB pályakitűzőjét, az utóbbi napokban sok, gyakran jogos kritika ért. Az újság főszerkesztője kérésére és a levelező listán felvetett gondolatok kapcsán mondom el, hogy láttam én a pályát és a terepet – világosan.

A terepen az Éjszakai OB előtt 6-8 alkalommal futottam térképpel, egyszer fejfénylámpával is. Amagyar térképekhez képest a Sötér János által készített Szelcepuszta térképet nagyon pontosnak, megbízhatónak találtam. A ligeteskben éjszaka is futottam (nappali, fényvisszaverő nélküli pontokat bontottam), probléma nélkül. A ligetesek javításához ortofotó került felhasználásra, azok (az Éjszakai OB-n nem szerepelt, a térkép déli-délnyugati részén található ligetes kivételével) már a tavalyi Egyéni OB-n is a helyükön voltak. A térképen az Éjszakai OB előtt Sötér Jánossal – nappal – még eszközöltünk néhány változtatást, többek között az összes, nem fehér erdőben lévő pontot a lehetséges ráfutási irányból mindketten leellenőriztük és az eredményt megfelelően találtuk. Ezúton is szeretném visszautasítani mindazon megjegyzéseket, melyek szerint a térkép nem pontos. Éjszaka, futás közben ezt viszonylag nehéz pontosan értékelni.

Több megjegyzés is érkezett arra vonatkozólag, hogy a pályakitűző nem fordított elegendő időt a pályákra. Ennek némileg ellentmond, hogy minden addigi pályánál többet foglalkoztam az Éjszakai OB-val, mindennel együtt kb. 40 munkaórát (ennél többet dolgoztam azóta a Borsod Kupával). A pályaadatok megtervezése a következőképpen

történt: a tavalyi, ugyanezen a terepen futott Egyéni OB legjobb magyar km-átlagaihoz hozzáadtam 15, ill. 25 %-ot (férfiak, ill. nők) és az ebből adódó km-átlagot közelítettem a tavalyi, szerintem alapvetően rosszabbul futható terepű Éjszakai OB pályadataihoz. Összintén szólva nem gondoltam volna, hogy azok a sporttársak, akik a Tiomilán közepes futással majdnem hatperces km-átlagot tudnak futni egy, a szelcepusztainál durvább jellegű terepen, ne tudnának valami hasonlót itt is produkálni. Amíg a tavalyi Egyéni OB-n Gösswein Csabi 5:20-as km-eket futott, most Novai Gyurikának elég volt km-enként három perccel lassabban futnia a győzelemhez. Ha a versenypályákat újra kellene tervezni, valószínűleg a következő változtatásokat alkalmaznám:

- kevesebb pont a zöldekben, a ligetesek környékén – a mezőny vélhetően tavalyról egy jól futható és főleg jól átlátható terepre számított

- a két, utólag túl nehéznek bizonyult pontot, a mellékelt F21E pálya 3. pontját, illetve a pillangó középpontját a bozót széléhez közelebb tenném

- a pályahosszakat általánosságban 10%-ok rövidíteném. Nem vettem figyelembe, hogy a töbrök túlsó oldala a sötétben általában nem látszik.

- az értesítőben hangsúlyozottan felhívnam a versenyzők figyelmét az utak hiányára, éjszakai felismerhetlenségére Végezetül az eredményhirdetésről. Mivel az egész terep kiemelt vadászterület, ezért többek között semmiféle hangsúlyosítást nem engedélyeztek a hatóságok. Összességében örülhetünk neki, hogy – talán utóljára? – az Aggteleki-karston tájfuthattunk.

Az Éjszakai OB pályakitűzése kapcsán összességében nem vagyok elégedett a teljesítménnyemmel. Olyan pályákat tűztem, amelyek igazi csemegét jelentenek, jelenthettek volna azoknak, akik az éjszakai tájfutást jobban kedvelik a nappalinnál.

Csak azt nem vettem észre, hogy nem vagyunk elegen.

**Less Áron**

a 2009. évi Éjszakai OB pályakitűzője

# EDZÉSEK ÉS VERSENYEK A KIFULLADÁSIG

## Zsigmond Szávát és Gerzsényi Zsoltot kérdeztük a VB szervezés aktualitásairól.

**Hogy sikerült a BTN edzőtábor? Hány országból hány versenyző, hány váltó volt?**


A legutóbbi, szám szerint negyedik edzőtáborra május utolsó hétfőjén és június első hétében került sor. Az eseményen tíz ország (AUT, BEL, BUL, DEN, ESP, HUN, ITA, POL, RSA, SVK) körülbelül 150 versenyzője és kísérője képviseltette magát.

Az edzőtábor programjában szerepelt a Borsod Kupa és Herman Ottó Emlékverseny, de akadt olyan sportoló is, aki az Országos Éjszakai Bajnokságon is elindult, mondván a terep hasonlít a VB hosszútáv döntőjére és technikai gyakorlásnak megfelel az éjszakai versenyzés is.

A programot tarkította egy sprint edzés, amely az osztrák és lengyel válogatottnak válogató verseny is volt egyben, továbbá egy úgynevezett „overspeed training”, amely lehetőséget adott a váltószituáció gyakorlására, egy sokpontos, középtávnál hosszabb pálya, egy technikai elemek gyakorlását hangsúlyozó edzés (domborzati, takart és iránymenetes pályákkal), valamint egy, a svájciak által megálmodott „partner training” páros futás. Az edzőtábor résztvevőinek ugyanakkor lehetőségük nyílt a cseh válogatottnak egyik hosszútávú válogató futamán is indulni, amelyre Szlovákiában került sor.

**Milyen visszajelzést kaptatok? Mikor, hol lesz a következő edzőtábor?**

Az edzőtáborról ismét pozitív visszajelzéseket kaptunk. A következő hetek programja is körvonalazódni látszik. A Középtávú Bajnokság utáni héten a magyar



válogatott érkezik ismét edzőtáborba, amelynek programján szerepel a sprint és hosszútávú válogató is. Majd június utolsó napjaiban észtek látogatnak Miskolcra. Ezt követően Hanny Allston (AUS) július legelején pár nap erejéig szintén vendégünk lesz. Júliusban visszavárjuk a bolgárokat, cseheket, finneket, németeket, norvégokat, olaszokat és svédeket. Unatkozni tehát nem fogunk, a sor pedig augusztusban tovább folytatódik.

**Hogy alakulnak a térképek? Mennyi terepi munka, vagy rajzolás van még? Kész vannak-e a pálya tervek?**

Mire az újság az olvasók kezébe kerül, remélhetőleg már minden pálya ellenőrzése megtörtént, és már csak apró finomítások lesznek mind a térképben, mind a pályákban. Ez azért is várható még, mert Tuomo Peltola (FIN) nemzetközi ellenőrző bíró – vagy inkább az új terminológia szerint tanácsadó – június 15-18 között fog meglátogatni minket, és várhatóan minden térképet és pályát át fog nézni, és a véleményét, észrevételeit figyelembe fogjuk venni a végső kialakí-

tásnál. Egy területen biztosan „leggel” fogunk szolgálni, ez pedig a hosszútávú döntő pályahossza. A férfiaknál a légvonal-táv 18,5 km körül fog alakulni, és ha jók a kimutatásaink, akkor ilyen hosszú pálya még nem volt a vb-k történetében.

**Van-e szponzor és pénz? Elég lesz-e?**

Szponzorból soha sem elég. Jelenleg is folynak a tárgyalások, és ha minden a reményeink szerint sikerül, akkor nem kell majd izgulnunk, hogy minden számlát ki tudunk-e a vb után fizetni. De sajnos nagyon a 0 körül lesz a VB egyenlege, tehát az a tervünk, hogy egy sikeres VB rendezéssel egy kicsit megerősíthetjük a magyar tájfutás anyagi bázisát, nem fog megvalósulni. Sajnos.

**Vannak-e új megkötött szolgáltatási szerződések?**

A napokban került aláírásra az AV-Contol nevű céggel a VB hang- és képtechnikai szolgáltatására vonatkozó szerződés. Ez a cég hozza majd a kivetítőket, a hangosítást, a kamerákat, közvetítő kocsit. Az AV-Contol egyik vezető cég ezen a területen hazánkban, ezért reméljük, hogy profi hang és kép lesz az arénákban.

**Hogy álltok az informatikával? Van-e valamilyen speciális szoftver fejlesztés külön a VB-re?**

Haladunk. Bemértük az on-line pontokat, és a tesztek alapján az összes tervezett helyről jönnek majd az adatok a célba. Folyik az egyeztetés a T-Mobillal a terepek „lefedéséről”, ami a gps-es követés alapfeltétele. A gps követést egy magyar cég – Micro Team – biztosítja majd számunkra, már zajlik a hardver és a szoftver tesztelése. Közben Heckenest Tamás egy teljesen új részidő megjele-

nítésen dolgozik az eseményeket az interneten figyelemmel követők minél teljesebb kiszolgálása érdekében. Az elgondolás nagyon jó, és Tamást ismerve a kivitelezésben sem lesz hiba. Ezen kívül a svéd Sportident is csiszolja a VB-n alkalmazásra kerülő SI Timec nevű programját, hogy augusztusban minden a legnagyobb rendben legyen.

**Milyen sajtó részvételre számíthatok? Milyen szolgáltatást tudtok nekik nyújtani a nagy megszorítások közepette?**

Már érkeznek a regisztrációk. Eddig az elmúlt VB-ken már megismert „keménymag” jelezte részvételét a VB-n. A szolgáltatások terén megpróbálunk a kor követelményeinek megfelelően. Tapasztalataink szerint egy dolog kell nagyon az újságíróknak – megfelelő gyorsaságú internet elérés. Ha ez megvan, akkor nagy baj már nem lehet, mert minden technikát hoznak magukkal.

**Lesz-e még bulletin kiadva? Mikor, milyen tartalommal?**

Június 16-án fog megjelenni a 3. bulletin. Hasonlóan az előzőhöz közös tájfunó/trail-o vb bulletin készül, ezzel is jelezve, hogy a két esemény szorosan összekapcsolódik. Ez a bulletin csak elektronikus formában kerül kiadásra. A 4. bulletin közvetlenül a VB előtt fog megjelenni, az is közös lesz, de abból már készül print verzió is.

**Hány ország, hány versenyző, hány váltó nevezett a VB-re?**

Ez napról napra nő, várhatóan július elején lehet majd közelítőleg végleges számot mondani. Egyébként bárki figyelemmel kísérheti a jelentkezések alakulását az O-Centre oldalain.

**Hány HK nevezés van?**

A Hungária Kupára jelenleg 1756 nevezés érkezett. Azért még reménykedünk új nevezésekben. **Elég lesz-e a szállás?**

Igen, bár az már nem a VB faluban lesz, mert ott szinte teltház van. Egy-két visszamondás még lehetséges, ezért aki ott szeretne szállást foglalni, az folyamatosan figyelje az O-Centre oldalain a szabad szálláskapacitásokat. Előzetes terveink szerint az összes rendezőt is a VB faluban szeretnénk volna elhelyezni, de sajnos számukra ott már nincs elegendő hely, ezért a rendezők egy része – alapvetően azok, akiknek nem lesz esténként dolga a versenyirodában, versenyközpontban - egy 1,5 km-re lévő középiskolai kollégiumban kerülnek majd elhelyezésre.

**Hogy bírjátok erővel, idővel? Hiszen rengeteg versenyt, edzést szerveztetek idén tavasszal!**

Ilyenkor az embert a lendület viszi előre. Nincs idő leállni, folyamatosan jönnek az újabb és újabb megoldásra váró feladatok. Mikor kipipálunk egy részt, rögtön három másik ugrik be helyette. De ez szerintem mindenhol így van. Reméljük, hogy ez a lendület augusztus végéig kitart. Utána azért én biztosan nem szeretnék egy darabig versenyt rendezni.

**Kik vesznek részt kezdetektől fogva a rendezés munkáiban? Kik kapcsolódtak már bele a szervezésbe?**

Hárman dolgozunk a projekten a lelegejétől: Zsigmond Tibor, Less Áron és jómagam. A sikeres pályázat után kapcsolódott be Zsigmond Száva, aki már 2006-ban edzőtábort szervezett, és jó egy éve viszi a versenyirodát. Szintén 2006-ban kapcsolódtak be az ellenőrző bírók, és Sötér Janó, mint térképkészítő. 2007-ben alakult meg a szervezőbizottság, majd ebben az évben egyre többen kaptak feladatokat. Ma már elég sokan dolgoznak az ügyön, és ez a létszám napról napra növekszik.

**Köszönjük a válaszokat!**

## LASSAN ÖSSZEÁLLNAK A PÁLYÁK

**Már csak két hónap van hátra a miskolci VB-ig. Hogy álltok a szervezéssel, van-e valamilyen jelentős előrelépés? Grant Julianna válaszol kérdéseinkre:**

A legfőbb előrelépés a pályák véglegesítése volt az elmúlt időszakban. Bár még mindig nincs meg teljesen az egyik térképünk, de annyira már készen van, hogy nekiülhetünk a pályák végleges kialakításának. Az IOF tanácsadók közelgő látogatására mind a négy pályát elkészítjük. Továbbá mindkét terepbemutató pályáit megtervezük.

**Ki vannak-e stekkelve a pályák? Egyáltalán, hogyan lehet egy Trail-O pályát kistekkelni?**

Ezt már többen kérdezték. A hagyományos stekkelés nálunk nem megy, így leginkább kis megjelölt karókat tűzünk le, vagy spray festékekkel jelölünk. Az utóbbit persze a Nemzeti Park területén nem lehet alkalmazni. Mivel a térképek csak nemrég készültek el, a stekkelés, és berajzolás egy kicsit késik, de mire Tájoló olvasói ezt a cikket olvassák, már minden pálya ki lesz tűzve.

**Mikor jön legközelebb a nemzetközi bíró? Akkorra mivel kell elkészülni, és sikerülni fog-e?**

Legközelebb június közepén jön majd Kreso Kerestes, az asszisztens ellenőrzőbíró. Látogatása alatt a térképeket fogja ellenőrizni, valamint a versenypályákat fogja

megnézni, és ha lesz ideje, a terepbeutató pályáit. Tuomo Peltolával, a Tájfutó VB IOF Tanácsadójával is fog találkozni. Úgy érzem, hogy arra a három napra lesz elég megmutatni valónk, így nekünk nincs semmi problémánk a felkészüléssel. Dick utolsó látogatása júliusban lesz, addigra már valószínűleg tényleg mindennel készen leszünk. **Hány órát töltötetek már a terepen? Hány óra kell még?**

Hát, nem vagyok benne biztos, hogy pontosan meg tudnám mondani, hogy mennyit voltunk kint a terepen, de ha beleszámítjuk a kezdeti terepkeresést is, ami már legalább 2 éve volt, azután Dick eddigi látogatásait, és az elmúlt 2 hónap pályakitézési és ellenőrzőbírói vizitjeit is, akkor úgy kb. 130-140 óránál tartunk. Még minimum 50-60 óra kell a VB előtt.

**Mennyi papír-munka lesz még?**

A papírmunkából is van még hátra elég. Nem mintha eddig nem lett volna belőle sok, de ahogy alakulnak a pályák, majdnem mindig újra kellett rajzolni mindent. A pályák átrajzolását mindig a vizitek után csináljuk. A végleges pálya berajzolást, a megoldó

térképet stb. majd Dick utolsó vizitje után, közvetlenül a nyomtatás előtt készítjük.

**Lesz-e még bulletin kiadás? Milyen információkkal lesz bővítve?**

A harmadik bulletin hamarosan meg fog jelenni. Ebben már több információ lesz, mint az előzőkben (pályaadatok, részletes program, szállás stb.). A bulletin Trail-O részét Nemesházi Lacival készítettük el. Nemrég küldtük el az egész anyagot az IOF Tanácsadókhöz.

**Hogy álltok nevezésekkel? Hány egyéni, és hány csapat van?**

Jelenleg 18 ország 95 versenyzője nevezett az egyéni számba. A csapatversenybe nem kellett külön nevezni, minden olyan nemzet automatikusan értékelve lesz a csapatversenyben, ahonnan legalább 2 Open és 2 paralymipiai versenyző nevezett. Az eddigi nevezések alapján 13 nemzet érdekel a csapatok küzdelmében.

**Kik vesznek most részt aktívan a rendezésben?**

Nemesházi Lacin és rajtam kívül Sikhegyi Gabi is beindult az ő feladataival, és az

eddigi Trail-O versenyeken már elkezdtek a rendezők egy részét a feladatokra ráállítani. Mint múltkor mondtam, Szaki (Szakál Péter) egy új eredményszámító programot írt, amit a múlt hétvégén sikeresen tesztelt Szlovéniában. Persze azon is van még jócskán munka, de hamarosan kész lesz a végleges verzió. És nem szabad elfeledkeznünk a Tájfutó VB szervezőiről sem, hiszen a Trail-O VB-vel kapcsolatos logisztikai feladatokat (szállás, nevezés, honlap stb.) mind ők csinálják. A mi kis stábunk ezeket a feladatokat nem tudta volna külön ellátni.

**Hogy bírjátok idővel, erővel? Hogy bírja a család?**

Hát, ami az erőt illeti, fogyóban van, de azért bírjuk. Lacinak néha nehéz időt szakítani a szükséges VB munkákra irodai, munkahelyi feladatai mellett. Sok szabadsága se neki, se családjának nem lesz idővel, amit magukra fordíthatnának. Az idővel nekem nincs túl sok bajom, de nálunk Roy már kezdi megenni a Bükk-fennsíkban való kocsiiban üldögélést!

**Köszönjük a válaszokat!**

**SZENIOR HÍREK**

**Hírek az MTFSZ-honlapról**

A www.mtsz.hu címen Tájfutás/Szeniorok kattintással elérhető senior honlapunkon új hírek találhatóak:

**A senior egyesületi pontverseny élménye** az eddig lebonyolított négy OB (H, R, Pb, É) eredményei után: 1. HSE 151, 2. TTE 99, 3. BEA 54, 4-5. HSP és OSC 47, 6. ETC 46, 7. PVM 42, 8-9. HER és SZV 33, 10. PSE 31 pont. Eddig 51 egyesület szerzett bajnoki pontot.

**Az Egyéni Összetett Bajnokság állásáról**, bár már három bajnokság lezajlott, a júliusban megjelenő 6-os számban számolunk be. Figyelemre méltó, hogy – bár számos kategóriában három eredmény alapján alakul ki a végső sorrend – ezúttal senki sincs biztos nyerő pozícióban.


Vélemények az OREB és a POCSB pályáiról. A májusi 16-17-i OB-k után is – a Szenior Bizottság elhatározásának megfelelően – megkérdeztünk senior versenyzőket. A ROB után a terepekről, a pályákról, valamint a győztesidőkről szólt a kérdés. A POCSB-vel

kapcsolatos két kérdés: Hogy tetszett a verseny, főképp a pálya hosszára és technikai színvonalára tekintettel? ill. Ha választanod kellene a hagyományos és a pontbegyűjtő CSB között, melyiket választanád? Tíz versenyző (Bíró Aletta N60, Jenei Margit N45, Ludvig Ágnes N45, Veresné Sípós Etelka N50, Csongrádi Jenő F60, Gerey Ferenc F65, Gombkötő Péter F65, Kovács Péter F40, Tóth Károly F45 és Vankó Péter F50) nyilatkozata került fel a honlapra.

**Az idei második Szlovák – Magyar Szenior Találkozó** a július 30-án kezdődő négynapos Szlovák Nagydíjon lesz. Az első napi eredmények alapján lesz a csapatkijelölés, s a második versenynap eredménye alapján dől el a viadal. (Infó: www.tuke.sk/obeh/gps).

**Tájfutó arckok.** Az MTFSZ-honlapról a Közösség/Tájfutó arckok kattintással elérhető egy fotó-galéria. Az anonim honlapszerkesztő a honlapra látogatóknak azzal kedveskedik, hogy az éppen születésnapjukat ünneplő leigazolt tájfutók fényképét a képernyőre varázsolja. Május 4-én az egyik fényképen ismerős tűnt fel: Medovárszky László, a PVS leigazolt versenyzője. S a mellé írt szöveg: 90

éves. Ezúton gratulálunk a legidősebb magyar leigazolt tájfutónak, s kívánunk jó egészséget, hogy versenyeken is találkozzunk (2007-ben három magyar egyéni bajnokságon indult, s Balogh Lászlóval vetélkedett az Összetett Bajnokság elsősegéért).





**Medovárszky László**

**WMOC-2011.** A ROB résztvevői a CÉL közelemben egy hirdetőtáblán ismerkedhettek a hazánkban, a Mecsekben 2011-ben július első napjaiban sorra kerülő Szenior Tájékozódási Futó Világbajnokság programjával. A rendezőség az első információs füzetet a közeli napokra ígéri. Kíváncsiak, érdeklődők addig is kattintsanak a www.wmoc2011.hu címre. **A.Gy.**


# EGY ÉLETÚT NÉHÁNY KÉPBN ELBESZÉLVE

**Skerletz Iván**, akinek neve összeforrt a tájékozással, április 16-án lett volna 70 éves. A sokszoros bajnok, térkép helyesbítő, világbajnokot nevelő edző volt az MTFSZ alapító főtítkára, amely pozícióban negyed századon át irányította a hazai tájfutást, egészen 1996-ban bekövetkezett haláláig.


**1957.** Ifiként, az érettségi évében nyerte élete első felnőtt egyéni bajnokságát a Budapesti MÁV Igazgatóság SC versenyzőjeként.




**1959.** Válogatott a koloska-völgyi III. Nemzetközi Balaton kupán (a csoport jobb szélén áll, tőle még jobbra Székely Miklós az MTSZ főtítkára).




**1961.** Az autostoppozás nem csak az országúti kalandozást, hanem egy sajátos értékrendet is jelentett számára.




**1963.** Kemény edzésein gyakran ostromolta terhelhetőségének határait, de szánt időt sporttársai tűrőképességének vizsgálatára is. A lajosforrási edzőtáborban Győry Editet a sokszoros női bajnokot teszteli.




**1964.** A Budapesti Honvéd versenyzőjeként már második éve ismét ő az országos egyéni bajnok.



**1966.** A Budapesti Spartacus színeiben veszi át a Vörösmarty kupa ezüst serlegét Kempelen Imrétől. Új klubjában két csapat és egy váltó arannyal gyarapította országos bajnoki érmei számát.



**1967.** Nemcsak kiharcolta, szerkesztette és írta a sportág első újságját a Tájékozási futás-t, de maga toborozta az előfizetőket is.



**1970.** Az MTFSZ főtítkaraként első osztályban versenyez tovább. A vinyei váltó OB-n Valtinyi Lászlót váltja.

**1972.** Staré Splavy-ban teljesült be nagy álma: Monspart Sarolta világbajnok lett.

**1975.** Eredményhirdetés a salgótarjáni Hungária kupán. Erőfeszítései nyomán vált tömegeket

vonzó látványos rendezvénné az első közép-európai ötnapos versenysorozat.

**1977.** Főtitkárként gyakran hívták diszvendégnek, unalmas szöveget hallgatni és enni.

**1978.** A megismételt váltó OB-n a norvég halászcuklya alatt keringő gondolatai már nem itt, hanem a távoli Spitzbergákon járnak.

**1989.** Még elindult az utolsó November 7. emlékversenyen, amelynek 1963-ban győztese majd több évig rendezője is volt.

## Graffic-Com hirdetés

## MEGALAKULT A FŐVÁROSI SPORT CIVIL SZAKMAI MŰHELY

„Budapest Fővárosi Közgyszűlésének 61/2008. (XI.21.) számú a Fővárosi Önkormányzat és a fővárosi civil szervezetek kapcsolatrendszerének egyes kérdéseiről, pályázati rendszeréről” szóló önkormányzati rendelete (Civil Rendelet) nyomán, Budapest Főváros Főpolgármesteri Hivatala szakmai műhelyek felállítását kezdeményezi az alábbi területeken: idősügyi, fogyatékosügyi, drogügyi, hajléktalanügyi, szociális, egészségügyi, környezetvédelmi, városfejlesztési, városüzemeltetési, oktatási, kulturális, sport.

A civil műhelyek célja szakmai, ágazati kérdések, problémák megvitatása, valamint a közösen elfogadott álláspontok megjelenítése a Fővárosi Önkormányzat döntéseiben.

A Fővárosi Sport Civil Szakmai Műhely 2009. június 11-én Budapest Főváros Főpolgármesteri Hivatal Sport Ügyosztály Kapcsolos Lajosné Tanácstermében tartott ülésen megalakult. Az előzetesen regisztrált fővárosi sportági szakszövetségek és egyesületek képviselői a megbeszélésen rövid tájékoztatást kaptak a Fővárosi Civil Rendeletéről, majd megvitták és pontosították a megalakuló Civil Szakmai Műhely Működési Szabályzat-tervezetét, végül elnököt választottak. Az ülés végén a résztvevők tájékoztatást kaptak „Budapest több, mint esély” Cselekvési Program Tervről és a fővárosi pályázati tervekről.

A témával kapcsolatban a Fővárosi Civil Iroda munkatársai állnak az érdeklődők rendelkezésére: Tel.: 327-12-11, 327-12-16. [Bognár.Szilvia@budapest.hu](mailto:Bognár.Szilvia@budapest.hu); [Tóth-Pjeczka.Kata@budapest.hu](mailto:Tóth-Pjeczka.Kata@budapest.hu) Az információk elérhetőek a [www.budapest.hu/civil](http://www.budapest.hu/civil) oldaláról is.

## SZIGETI SPORTVÁRÁZS BESZÁMOLÓ A RENDEZŐ SZEMÉVEL

A nyár első hétvégéjén, immár 5. alkalommal a Budapesti Sportiroda a Margitszigeten megrendezte a sportágak seregszemléjét, ahol a különböző szakágak bemutatókkal, versenyekkel népsze-

rűsítik magukat. Mi tájfutók is ott voltunk, budapesti egyesületekből szerveződött kis csapatunkkal, szeretett sportágunk reklámozására. A Nagyrétt sarkában a szokásos helyen szombat reggel felépítettük a bázisunkat, ami egyben a célnak és a rajtnak is helyet adott. Az egész eseményt 10 órakor egy repülő bemutató, nyitotta, majd 11-kor ejtőernyőn megérkezett Pulai Imre olimpiai bajnok kenus.

A tájfutás próbán indulók egy rövidebb 900 m-es, és egy hosszabb 2,4 km-es, valamint egy-egy 1 km körüli mobilos pályából választhattak. Szombaton -a jó időnek is köszönhetően - sokan kint voltak, és 126-an el is indultak valamelyik pályán. Egy kislány megkerüléséért együtt szurkoltunk a nagymamával, majd a rendőri segítséget is igénybe vettük, végül a FŐKERT (ez nem a reklám helye) munkatársai visszahozták az eltévedt gyermeket. Köszönjük!

Vasárnap délelőtt szép számmal jelentek kicsik és nagyok, dél körül kb. 60 indulónk volt már, a szombati 40 körülivel szemben. Úgy gondoltuk, hogy létszámban bőven túljutunk az előző napon, de az időjárás közbeszólt. Gyakorlatilag ¾ 1-től esett az eső a rendezvény végéig, este 6 óráig. Végül 84 ember került a vasárnap statisztikánkba.

Ezek a számok a regisztrált indulókat jelentik, de sokan kimentek a gyerekekkel, párjukkal, barátokkal, barátnővel, így valójában kb. 2-szer ennyi ember került kicsit közelebb sportágunkhoz. Külön öröm számunkra, hogy a résztvevők kb. 90 %-a nem tájfutó volt, így nem saját körünkben népszerűsítettük tovább a tájfutást. Voltak már tavaly, tavalyelőtről ismerős arcok, akiket minden bizonnyal jövőre ismét látunk. Jövőre is ott leszünk!

*Aladár*

## KÖZGYŰLÉS

A BTF SZ 2009. május 19-én tartotta közgyűlését, amelyen a tagszervezetek képviselői elfogadták a Közhasznú Jelentést és a Felügyelő bizottság beszámolóját, majd áttekintették az előző közgyűlés határozatait.

## ELNÖKSÉGI ÜLÉS

A BTF SZ Elnöksége 2009. június 8-án tartott ülésén Szopori Éva előadásában meghallgatta a Budapest Válogatott munkájáról szóló beszámolót, Peics Antal a Szigeti Sportvarázs eseményeiről tartott tájékoztatót, majd az elnökség aktuális gazdasági ügyekről tárgyalt.

## HÍREK

### Tájéoló fotópályázat - 2009

A Tájéoló a 2009. évi magyarországi világbajnokság évében meghirdeti első fotópályázatát, hogy ösztönözze a tájfutó versenyek eseményeinek, szereplőinek megörökítését, értékelje és elismerje a sportág fotósainak teljesítményét. A részletes kiírás a Tájéoló idei 09/2 számának 26. oldalán olvasható. Várjuk a pályázatokat!

### Bükk-tájfutó térképek

A nagy Bükk-tájfutó térképek elfogytak. Ha megfelelő számú jelentkező (6 000 Ft egyidejű befizetésével) lenne, a világbajnokságra kinyomtatnánk a térképeket 12 000 Ft-os áron.

Érdeklődni: Zsigmond Tibor 30/375-05-76 ([iroda@diosgyoritc.hu](mailto:iroda@diosgyoritc.hu))

Sümegei János 30/232-29-25 ([sumegij@googlemail.com](mailto:sumegij@googlemail.com))

Jelentkezni: Kiss Zoltán (Csonti) MTF SZ  
*Zsigmond Tibor*

### Szomorú hír

Az Air France légitársaság lezuhant repülőgépeinek magyar utasa volt Szarvas Rita és kislánya, Andris. Szarvas András családjának részvétünket küldjük. (BTF SZ)

**Rövidítések:**

**Rangsorolók:** /KoR/ kiemelt országos, /oR/ országos, /rR/ regionális, /-/ nem rangsoroló; SI Sportident, R: rendező, Nh: nevezési határidő, C: nevezési cím, Nd: nevezési díj, H: helyszín, T: találkozó, VK: versenyközpont, K: kategóriák, Hsz.: helyszíni nevezés, I: információ

**Versenytavók:** ht., nt., r-nt., kt., rt. (hosszútávú, normáltávú, rövidített normáltávú, középtávú, rövidtávú)

**V E R S E N Y N A P T Á R****Július**

H	K	Sz	Cs	P	Sz	V
		1	2	3	4	5
6	7	8	9	10	11	12
13	14	15	16	17	18	19
20	21	22	23	24	25	26
27	28	29	30	31		

**Augusztus**

H	K	Sz	Cs	P	Sz	V
					1	2
3	4	5	6	7	8	9
10	11	12	13	14	15	16
17	18	19	20	21	22	23
24	25	26	27	28	29	30
31						

**Szeptember**

H	K	Sz	Cs	P	Sz	V
		1	2	3	4	5
6	7	8	9	10	11	12
13	14	15	16	17	18	19
20	21	22	23	24	25	26
27	28	29	30			

**VERSENYNAPTÁR KIEGÉSZÍTÉS (július 15-ig)**

Internet info: [www.mtfisz.hu](http://www.mtfisz.hu) (versenyek) és [www.btfisz.hu](http://www.btfisz.hu) (versenyek)

06. 24. (sze) Dunakanyar Kupa (3SZ) /rR, kt./ SI R: Pest m. Hsz. H: Budai hegyek, T: 14.30-tól a VK-ban (Macis parkoló, megközelíthető a 11-es busz felső végállomásától a Görgényi úton). Nd: 500Ft (12 évig 300Ft), "0"-idő: 15.30, utolsó rajt 18.00. K: FN: 12 14 18 21 45 +F: 35 55 65.
07. 08. (sze) Óhegy Kupa (3SZ) /rR, kt./ SI R: KTSz Hsz. H: Indiándomb-Gázfogadó, T: 15 órától a VK-ban (megközelíthető az Őrs vezér tereől a 168-as busszal az 526-os utcáig, a vasúti átjáróig, ott jobbra bemenő úton 200 m. Nd: 500Ft, "0"-idő: 16.00, utolsó rajt 18.30. K: FN: 12 14 18 21 45 +F: 35 55 65, nyílt.
07. 12. (v) Kunfehértó Kupa /rR, nt./ SI R: KAL Nh.: 07. 04.(beérk.) H: Kunfehértó, Zsiványdomb, C: deneszoli@t-online.hu, vagy Dénes Zoltán 6300 Kalocsa, Csalogány u. 8. Nd: 800Ft (FN 10-14: 600Ft), "0"-idő: 11.00. K: FN: 10D 12C 14B 16B 18B 21BBR 35 40 50 60 65 + Gy., Ny. I: <http://kalocsa.atw.hu>. Június 25-ig lehet jelentkezni a jún. 14-19 közötti időben rendezett UTÁNPÓTLÁS EDZŐTÁBOR-ra. I: a honlapon.
07. 15. (sze) Nyári MAFK Kupa (3SZ) /-/ R: MAF Hsz. Kiegészítés: A Népliget autóbussz pályaudvarról Szigethalom, autógyári elágazásig közlekedő autóbusszok indulási időpontjai: 13.15, 14.00, 14.05, 14.55, 15.30, 15.45 (a jelenlegi menetrend szerint)

**VERSENYNAPTÁR (július 16.–augusztus 23.)**

07. 18-19. (szo-v) **XXI. Honvéd Kupa** /oR, 1.n: nt, 2.n:kt., / SI R: VHS Nh.: 07. 13.(beérk.) C: e:vassa@citromail.hu (Vass Attila) vagy ifj. Vass Tibor 8411 Veszprém-Kádárta, Lődomb u. 8. Nd: Határidőig: 3600 Ft/fő/2 nap (FN 14-60), 1800 Ft/fő/2 nap (N 10,12, FN65-), Hi után 500 Ft, helyszínen 1000 Ft felár. Nyílt: 1000 Ft/fő/nap Nevezéseket fél áron egy napra is elfogadjunk. „0” idő: 1. nap 13.00; 2. nap 9.30 K: FN10D, FN 12C, FN14-18B, C, FN20A, FN21A, B, Br, C, FN35A, Br, FN40-80B, Nyílt K/T Vk: Bakony hegység, Vinye A cél mellett ingyenes sátrazási lehetőség. Egyéb szálláslehetőségek egyénileg intézendők!
07. 22. (sze) Békás Kupa (3SZ) R: HTC H: Békásmegyer Kiírás július 8-tól várható a [www.tajfutok.hu/bekaskupa](http://www.tajfutok.hu/bekaskupa) weboldalon.
07. 25-26. (szo-v) **Zselic Kupa** /oR, r-nt/ SI R: THS, Somogy m. Nh: 07. 15.(beérk.). C: ENTRY, e: nevezes@smtfisz.hu, vagy Csizmadia István 7400 Kaposvár Lonkai út 24. Nd: 1200Ft/nap (FN 10-14, nyílt: 650Ft/nap). Nh. után: csak az üres helyekre 500Ft pótdíjjal! Terep: Kaposvár környéke, Bánya, „0”-idők: 11.00(szo), 9.00(v). K: FN: 10D,C 12C 14BC 16AC 18AC 20A 21EBBrC 35A 40 45 50 55 60 65 70 75 +Nyílt-K, Nyílt-T, Gy. Szállítás: szervezés alatt. Szállítást igény esetén vállal a rendezőség. Megj.: További (pl. szállással, szállítással kapcsolatos) információk a honlapon: [www.smtfisz.hu](http://www.smtfisz.hu).
07. 29. (sze) Virágölgyi pontbegyűjtő verseny (3SZ) /-/, kt/ SI R: KOS Hsz. Nd: 500 Ft (SI bérlet: 100 Ft+letét). T: 14:30 órától a VK-ban: Virágölgy vasútáll. Autót a Normafa parkolónál kell hagyni (600 m). „0”-idő: 15:00. Kat.: 7-pontos (2,5 km), 12-pontos (4-4,5 km) és 18-pontos (6-6,5 km) férfi/nő, fiú/lány (>19>ifi).
07. 31. (p) Becsület Kupa /rR, kt./ SI R: GOC Kiírás nem érkezett. I: TÁJOLÓ 2009/6.
08. 01. (szo) 5 fős váltó /rR / SI R: VBT Nh.: 07.26. C: tajfutas@freemail.hu, vagy Hites Viktor 8200 Veszprém, Gyöngyvirág u. 16/F. H: Őrség, Csörörtnek térsége. Nd: 5000Ft/váltó. A kísérők nyílt rövid ill. nyílt hosszú pályán indulhatnak (1000Ft/fő). „0”-idő: 10.00. Szállítás: Csörörtnek, Camping. I: [www.tajfutas.vbtse.hu](http://www.tajfutas.vbtse.hu), ill. Hites Viktor (t: 30-347-6356). Megj.: Nh. után a rendezőség további váltó-nevezést nem fogad.
08. 02. (v) Enyves Éger Kupa /rR, rt./ SI R: GOC Kiírás nem érkezett. I: TÁJOLÓ 2009/6.

08. 05. (sze) Pilis Kupa (3SZ) /rR, kt./ SI R: Pest m. TFSz Hsz. Terep: Hárshegy, T: 15 órától a VK-ban (Szépjuhász né gyermekvasútállomás mellett a romoknál, megközelíthető a Moszkva térről induló 22-es busszal). Nd: 500Ft, "0"-idő: 16.00, utolsó rajt 18.00. K: FN: 12 14 18 21 45 +F: 35 55 65, nyílt.
08. 08-09. (szo-v) **Szentendre Kupa Hungary** /oR, 1.n: kt., 2.n: nt./ SI R: HSE Nh.: 07.24(beérk.) C: MTF SZ/ ENTRY. Nd: 3600Ft/2nap (FN-14, F:65-, N: 60-: 2000Ft). Nh. után: pótdíj 08.07-ig: 300Ft/nap, helyszínen: csak az üres helyekre 500Ft/nap. Nevezni 1 napra is lehet. Nyílt: 1000Ft/nap (helyszínen is!). Terep: Visegrád - Mogyoróhegy, „0”-idők: 14.00(szo), 10.00(v). K: FN: 10-12DK, 10D 12CD 14B 16B 18B 20A 21ABBrC 35A 40 45 50 55 60, F: 65 70 75 80, +NyK, Gy. Szállás egyénileg intézendő (I: www.visegrad.hu/szallashelyek). I: sztk.hungary@gmail.com.
08. 12. (sze) Gellérthegy Kupa /-, rt./ SI R: SPA Hsz., vagy e: zoligyalog@gmail.com Terep: Gellért-hegy, T: 14 órától a VK-ban (a Búsló Juhász vendéglő melletti parkoló felett, megközelíthető a Móricz Zsigmond körtérről induló 27-es busszal, vagy a Hegyalja út / Sánc utca kereszteződésétől). Nd: első pálya 400Ft (18 év alatt 300Ft), a második 100Ft, a többi ingyenes. "0"-idő: 15.00, pályazárás: 18.00. Pályák: rövid(2km), közepes(3,5km), hosszú(5km). Megj.: A Szirtes úton és a Kelenhegyi úton ingyenes a parkolás. I: Gyalog Zoltán t:70-229-8132, vagy zoligyalog@gmail.com.
08. 15. (szo) BudaSprint Kupa és Budapest nyílt Rt. Bajnoksága /rR, rt./ R:HSP A verseny technikai okok miatt szeptemberben lesz. I: TÁJOLÓ 2009/6.
08. 17-20, 22-23. (h-cs, szo-v) **Hungária Kupa** /oR/ SI R: DTC Nh.: 07. 19. Részletes infó: <http://tajfutovb2009.hu>. (VB, Hungária Kupa, Trail-O VB) C: MTF SZ/ENTRY. Nd: 15000Ft/6nap, 3500Ft/nap (FN-14, 65- : 12000Ft/6nap, 3000Ft/nap). Nyílt: 1000Ft/nap. A nevezési díjat 07. 19-ig az OTP Bank Nyrt-nél vezetett „1173 4073 2001 3080” számlára a DTFC WOC2009 Szervezőbizottság címre kell küldeni (aug. 1-ig történő lemondás esetén az összeg 50%-át visszautalja a rendezőség!). **Program:** 17-én: H-1(kt.) 13.00-tól Bükkszentkereszt, 18-án: H-2(nt.) 10.00-tól Bükkszentkereszt, 19-én: H-3(kt.) 16.00-tól Bükkszentkereszt, 20-án: H-4(rt.) 12.30-tól Miskolc, 22-én: H-5(nt.) 9.00-tól Bánkút, 23-án: H-6(kt.) 8.00-tól Szögliget. K: FN: 10D 12C 14BC 16 18 20 21EABBrC 35 40 45 50 55 60 65 70 75 80 +OA(NyK), OA1,2,3 (NyK), CP(gyermek, kisérrettel) Gy. Szállás-infó a honlapon, szállítás kérhető (1000Ft/nap). Megj.: A Hungária Kupa összetett verseny értékelése: (hatból) a legjobb négy eredmény alapján. **A VB programja:** 16-án: Ht. Selejtező, 17-én Kt. selejtező, 19-én Kt. döntő, 20-án Rt. Selejtező és döntő, 21-én: Váltó, 23-án: Ht. Döntő. **A Trail-O VB programja:** 20-án 1. nap, 22-én 2. nap, a versenyek után nyílt verseny. Egyéb rendezvények: 19-én Éjszakai GPS, 21-én: Mobil-O, 22-én Microsprint.

**Kérés a rendezőkhöz:** A következőkhez szívesen tervezett megjelenése: 6-os: június 17(HONVÉD KUPA), 7-es: augusztus 14(HUNGÁRIA), 8-as: október 09(ONEB). Kérem az augusztusi, szeptemberi, októberi versenyek rendezőit, ennek figyelembe vételével küldjék kiírásaikat a 2-ik oldalon részletezett lapzártáig. Amennyiben lapzártá előtt nincs versenykiírás az MTF SZ-honlapon, előzetes információt kérünk a versenyről (email-cím: argagyuy@t-online.hu). A kapcsolatteremtés miatt célszerű, ha a rendezők email-címe megtalálható a honlapon.

## NYÁRI UTÁNPÓTLÁS EDZŐTÁBOROK

**2009. június 22-28. között a Balaton-felvidéken, Vilonya térségében**

**Rendező:** Veszprémi Bridzs és Tájékozódási SE

**június 22.** hétfő: Érkezés és táborverés. Délután a kisebbeknek térképes túra, a nagyobbaknak útvonal követési feladat. Edzés után számháború, este tábortűz. **Június 23.** kedd: Kora reggel madarászat, utána kerékpárral lemegyünk a Balatonra fürdés és bobozás. Délután két futamos parkedzés. Éjszaka bátorság túra. **Június 24.** szerda: Dél előtt a nagyobbak pontbegyűjtő edzés, a kisebbeknek csillagedzés, délután a fűrészmalom megtekintése Vilonyán, és horgászat a Malom tónál. Este közös főzés szabadterén. **Június 25.** csütörtök: Dél előtt domborzatismeret, gyakorlati feladat: domborzati vezetévonalonak való haladás gyakorlása. Kora délután „rovarászat” a Zirci Természettudományi Múzeum munkatársának irányításával, utána egy a korszatálnak megfelel. klasszikus tájfutó pálya teljesítése. Este a tábortűznél a csapatok műsoros estje. **Június 26.** péntek: Dél előtt 2 fős folyamatos váltóverseny. Táborbontás. **Részvételi költség:** A tábor kedvezményes részvételi díja az öt napra: 12.000 Ft/f, ha egy családból több gyerek vesz részt a táborban akkor 10.000 Ft/fő. A részvételi költség tartalmazza a sátras (korlátozott számban tudunk sátrat biztosítani azoknak, akik nem rendelkeznek saját sátorral) vagy tornatermi szállás, a napi háromszori étkezés, a térképek és a programok

költségeit. Rövidebb időszak esetén 2500 Ft/fő/nap a részvételi költség. **Jelentkezési határidő:** 2009. június 15. cím: Hites Viktor tajfutas@freemail.hu, v. 30/3476356 (Hites Viktor)

## 2009. június 23–25 (kedd–csütörtök), Vértés hegység

**Rendező:** Tabáni Spartacus SKE tájfutó szakosztálya. **A tábor központja: Pusztavámi kulcsosház. Szállás:** erdei turistaházban (1400 Ft/fő/éjszaka). **Étkezés:** szülők bevonásával háromszori étkezés, melynek összegét a létszámtól függően határozzuk meg, de vélhetően fejenként napi 1000 Ft-nál nem lesz több. **Egyéb költségek:** 3000 Ft/fő, vagy edzésenként 600 Ft/fő. **Edzések:** Az edzések a szállás környékén lesznek lebonyolítva naponta kétszer. Edzésenként összesen 4 pálya (A, B, C, D) különböző nehézségi fokkal. Egy edzésen több pálya is teljeshető. **Edzéshehelyszínek:** Pusztavám és környéke Kedd: de. útvonal-követéses futás, du. domborzati edzés. Szerda: de. páros csillagedzés, du. memória pályák. Csütörtök: de. domborzati pálya, du. farstás váltóverseny. A délelőtti edzések 10-kor kezdődnek, a délutániak 15 órakor. A köztes időben kiegészítő programok várnak benneteket: strandröplabda, tollas, foci. **Jelentkezéseket** 2009. június 15-ig kérjük Gyalog Zoltánnal, a 06-70/22-98-132-es telefonszámon, vagy e-mailen a zoligyalog@gmail.com címen. A táborozást 40 fő részére tudjuk biztosítani.

## 2009. július 14-19. Kaskantyú

**Rendező:** Kalocsai SE. Szállás: Tavalyi Kalocsa Kupa céljában sátorban saját felszereléssel (sátor, matrac, hálózsák). A sátrazás 300Ft/ fő/nap. **Étkezés:** A faluban módunk van étkezésre az iskola konyháján. Ebédet tudnak a számunkra főzni. Ami előreláthatólag 600-700Ft-ba kerül. A többi étkezést önállóan kell megoldani. A faluban több bolt is található. **Edzések:** Zöldhalom térképeken négy nehézségi foknak megfelelően: kezdők „D”, serdülők „C”, ifik „B”, felnőttek „A”. Kedd: De. -, Du. Normál pálya. Szerda: De. Váltó verseny, Du. Átmozgató edzés, felvezetés a nagyoknak. Csütörtök: De. Csillagedzés, Du. Normál pálya /D,C/, Pontonkénti memória / B,A / Péntek: De. Kirándulás, Du. Eltévedés gyakorlása vezetővel. Szombat: De. Technikai elemek gyakorlása, Du. Memória csillag normál térképpel, útvonalkövetés közben iránymenet. Vasárnap: De. Versenyszerű edzés, Du. utazás haza. Minden nap 10-kor és 15 -kor kezdődnek az edzések Összesen 9 edzésen vehetnek részt a táborozók, ehhez fejenként 6 térképet biztosítunk (1200 Ft/ fő/ 6 db). A fásasztó edzések után a Büdöstői strand biztosít felüldülést. A táborhelyen tusolási lehetőséget biztosítunk. Az 1 főre jutó összeget a résztvevők pontos létszáma után számolják ki. **Jelentkezés** és egyéb információ: 2009. Június 25-ig. Dénes Zoltán 6300 Kalocsa, Csalogány u. 8. Tel.: 78/463-937, 20/514-9667 e-mail: deneszoli@t-online.hu

## 2009. július 15-17. Balaton-felvidéki erdei iskola (volt Csicsói erdészlak)

**Rendező:** Veszprém Megyei Tájfutó Szövetség. A versenyzők teljes ellátást kapnak (szállás erdészházban, a tábor étkezőjében reggeli, ebéd, vacsora). A versenyzők edzésekre szállítása a helyszínen rendelkezésre álló gépjárművekkel történik. július 15. (szerda) de: útvonalkövetés (helyben). július 15. (szerda) du: iránymenetes pálya (Kab-hegy). július 16. (csütörtök) de: parkedés (Balatonfüred). július 16. (csütörtök) du: sokpontos pálya (helyben). július 17. (péntek) de: házi váltóbajnokság (helyben). **Kiegészítő programok:** strandlátogatás; esténként táborút, elméleti edzések, vetélkedők. Az edzőtábor követő két napon zajlik a Honvéd kupa az edzőtábor helyszínéhez közeli terepeken. **Az edzőtábor teljes költsége:** Veszprém megyei gyermeknek: 4.000 Ft (vadászházban) ill. 3.000 Ft (sátorban) Veszprém megyén kívüli gyermeknek: 7.500 Ft ill. 5.500 Ft Felnőttnek: 9.500 Ft ill. 6.500 Ft. A rendelkezésre álló szálláshelyek száma 20 fő vadászházban, korlátlan sátorban. A sátrazás helyek feltöltése a vadászház megtelte után lehetséges. **Jelentkezni** 2009. június 21-ig lehet Molnár Péternél a 06304746498-as telefonszámon vagy a peter@veszcart.hu email címen. Azt is jelezzétek, hogy a versenyzőkkel hány felnőtt érkezik, és hogy milyen utazási eszközökkel.

## 2009. július 28 – augusztus 1. (kedd-szombat), Lenti

**A tábor szervezője:** Zalaegerszegi Tájékozódási Futó Club. **Szállás:** Lenti, Vörösmarty Általános Iskola, tornaterem, saját felszereléssel. **Étkezés:** Reggeli: az iskola konyháján. **Ebéd:** az iskola konyháján, menüből, vagy a programhoz alkalmazkodva az edzések helyszínén. **Vacsora:** vegyesen, bográcsos főzés, szalonnasütés, vendéglő, pizza rendelés. **Költségek:** 2500-3000 Ft/fő/nap (reggeli, ebéd, vacsora, szállás, edzések). **További**

**költségek:** Csoportos utazási költségek a tábor ideje alatt. Strandbelépők. A költségek a ZTC pályázatainak függvényében csökkenhetnek. **Tervezett edzés programok** – a jelentkezők felkészültségének megfelelő technikai fokozatú pályákkal – A, B, C, D fokozatban: - Közös futás, egyéni útvonalkövetéssel, Térképoltasó túsók, a térképek használata, Útvonalkövetés, egyénileg – térkép és használata, Lóhere pálya, vonalszerű tereptárgyak mentén – térkép és használata, Elméleti képzések: A térkép és a térképlejek, A tájfutás története, Domborzati ábrázolások, Tájfutó versenyek – képekben (vetítés) Iránymenet csillagpályán, Edzés fázis nyomaton, Pályák futása vezető vonalak és támadó pontok alkalmazásával, Sprintedzések városban, sok pont – koncentrációfejlesztés, Nappali és éjszakai szerencse futam, Makrai Éva élmény beszámolója, Erdő élete, az erdő használata – szakmai előadás az erdőről, Kombinált pályák (sávok, iránymenet, fázis, memória) Tájfutás a számítógépen (rossz idő esetén az iskola informatikai termében) Pontbegyűjtő csapatverseny 3 fős csapatok részére. Terepek, térképek: Lenti-Zajda, Lentihegy, Kistolmács, Csöde, Lenti-belváros. Szabadidős programok: Strandolás Lentiben és Kistolmácson, Képességfejlesztő játékok, Foci, kártya, sakk, Tábortűz. **Jelentkezés:** 2009. július 15-ig az info@ztc.hu címen. A tábor nyílt, azon bárki részt vehet. Az edzések szintén nyíltak, azokhoz egyénileg is lehet csatlakozni. Nagyobb létszám esetén az edzésekre történő utazást külön buszos szállítással oldjuk meg. A tábor vezetője: Fehér Ferenc, szakedző

## 2009. augusztus 05-08. (szerda-szombat), Orfű

**Rendező:** PVSZK és SZVSE. **Szállás:** Orfűn, Tornateremben 800 Ft/fő/nap (maximális létszám 100 fő). **Étkezés:** Szerda vacsorától a szombati ebédig 5500 Ft/fő. **Edzések:** Orfű környéki terepeken, négy nehézségi foknak megfelelően. A terepekre külön busszal megyünk ki, költsége 1500 Ft/fő. Kezdők „D”, serdülők „C”, ifik „B”, juniorok „A” pályákon. Naponta 9-kor kezdődnek az edzések, kivéve első nap, (14.00. -kor). A térképek ára 300 Ft/fő/nap. **Kulturális program:** Az edzések után, vagy napközben, Abaliget cseppkőbarlang, Pécs belvárosa, Misina TV torony megtekintése. Fürdőruhát hozz magaddal! Költség kb. 1500 Ft/fő. Az egy főre jutó összeget a létszám pontos ismeretében számoljuk ki. **Jelentkezés és információ:** 2009 július 15- ig. Gera Tibor, Szeged, 6723 Szent László u. 16/b tel: 70/3824673 e-mail: gera.tibor@freemail.hu (Gera Tibor)

## 2009. augusztus 10–14 (hétfő–péntek), Budapest


**Rendező:** Tabáni Spartacus SKE tájfutó szakosztálya. **A tábor központja:** Bp. I. Ker. Attila út 2. Tabáni Spartacus SKE klubhelyisége. **Szállás:** egyénileg, a felmerülő igényeket igyekszünk megoldani. **Étkezés:** önállóan. **Egyéb költségek:** 3500 Ft/fő, vagy edzésenként 600 Ft/fő. **Edzések:** Az edzések a Budai hegyekben és környékén lesznek lebonyolítva. Edzésenként összesen 4 pálya (A, B, C, D) különböző nehézségi fokkal. Egy edzésen több pálya is teljesíthető. **Edzeshelyszínek:** Budapest. Hétfő: du. Nagykovácsi, sokpontos pálya. Kedd: de. Nagykovácsi, iránymenetek gyakorlása, du. Hárs-hegy, normál pálya. Szerda: du. Tabán, park-edzés. Csütörtök: de. Normafa, pontbegyűjtő csapatedzés, du. Hármashatár-hegy, domborzati edzés. Péntek: de. Szép Juhászné, farstás váltóverseny. A délelőtti edzések 10-kor kezdődnek, a délutánok 15 órakor. **Jelentkezéseket lehetőleg** 2009. augusztus 7-ig kérjük Gyalog Zoltánnál, a 06-70/22-98-132 telefonszámon, vagy e-mailen: zoligyalog@gmail.com címen. A táborozást 40 fő részére tudjuk biztosítani.

## 2009. szeptember 25–27 (péntek–vasárnap), Vértes

**Rendező:** Tabáni Spartacus SKE tájfutó szakosztálya. **A tábor központja:** Vérteskozmai kulcsosház. **Szállás:** turistaházban (1400 Ft/fő/éjszaka), ill. sátrakban (500 Ft/fő/éjszaka). **Étkezés:** napi háromszori étkezés, költségét később adjuk meg. **Egyéb költségek:** 2500 Ft/fő, vagy edzésenként 600 Ft/fő. **Edzések:** Az edzések a szállás környékén lesznek lebonyolítva naponta kétszer. Nehézségi fok: lásd az előző tábor! **Edzeshelyszínek:** Vértes. Péntek: du. útvonalkövetés a Gesztesvár térképen. Szombat: de. az Öreg-Kotló térképen pontbegyűjtő csapatedzés, du. memóriapályák a Kőhányáspusztai térképen. Vasárnap: de. domborzati pálya az Öreg-Kotló térképen, du. farstás váltóverseny a Gesztesvár térképen. A délelőtti edzések 10-kor kezdődnek, a délutánok 15 órakor. A köztes időben elméleti feladatok megoldásával lesztek „farasztva”. **Jelentkezéseket lehetőleg** 2009. szeptember 20-ig kérjük Gyalog Zoltánnál, a 06-70/22-98-132-es telefonszámon, vagy e-mailen a zoligyalog@gmail.com címen. A táborozást 40 fő részére tudjuk biztosítani.

# RÁKOSMENTI TÁJFUTÓ FESZTIVÁL A NÉPKERTBEN

Május 27-én, szerdán a rákoskeresztúri Népkert egész nap hangos volt kb. 350 iskolás örömteli zsvajjától. A Mozgás Öröm Sportegyesület szervezésében egész napos sport fesztiválon vehettek rész a XVII. kerület tanulói. A két legnépszerűbb sport a falmászás és a tájfutás volt. Ez a nagy esemény, melynek a kerületi szerveknél is jó visszhangja volt, több évi előkészület végeredménye. Már majdnem három éve, hogy az MTFSZ diáktájfutás programján keresztül tájfutó bemutató és több tájfutó testnevelő óra került rendezésre a Gregor József Általános Iskolában. Az azóta



## Rajt előtti eligazítás

tette, Buncsik János, Holluby Andor, Tertsch Ági és jómagam rendeztük. Volt sok újonc gyerek, sőt még olyanok is voltak, akik csak tekézni jöttek, de a tájfutás izgalmasabbnak tűnt!! A „hivatalos”-an résztvevő iskolák a következők voltak: Gregor József Általános Iskola, Pál Apostol Katolikus Általános Iskola és Gimnázium, Körösi Csoma Sándor Általános Iskola és Gimnázium, Diadal Úti Általános Iskola, Keresztúri Kosársuli. Ezekon kívül még ott volt a Pető Intézet négy tanítványa, akikről

azt hittük, hogy még a mozgásérült gyerekeknek való pályán is nehezen fognak végig menni és miután ezt kikérték maguknak, a leghosszabb pályán a legnagyobb vigyorral a képükön és viszonylag jó idővel végigmentek.


A szerda esti híradó végén egy rövid képes bejátszás is volt az eseményről az M2-n, talán voltak tájfutók akik látták.

Nagyon remélem, hogy ezek után a MÖSE hagyományos sportjai (falmászás, evezés, kerékpározás, túrázás) mellé a tájfutás is rendszeressé fog válni. **Grant Julianna**

## Verseny közben

eltelt időben Újvári László, aki az iskola testnevelő tanára és a MÖSE vezetője, vitte tovább a tájfutás oktatását és egyszer még a Szigeti Sportvarázsra is elhozta tanítványait tájfutni. Ő és a MÖSE aktivistái nagy rutinnal építették föl a mobil mászófalat és állították össze a többi sportág felszereléseit. Más sportok is megjelentek, íjászkok és tekések a kettő amire emlékszem.

A tájfutást egy kis gárda: Schell Antal, aki a park térképét is készí-



A szervezők a jelentkezésnél

## PÁLYÁZATI KIÍRÁS

Újnonnan induló utánpótlás csoportok támogatására 2009-ben

**A pályázat célja:** újnonnan induló utánpótlás csoportok (új klubok vagy működő klubok új csoportjai) támogatása a rendszeres foglalkozásokhoz szükséges tárgyi eszközökkel.

A fenti célra a Magyar Tájékoztató Futó Szövetség a 2009. évben 400 000 Ft keretösszeget kíván fordítani.

**Pályázhatnak:** Az MTF SZ tagszervezetei, amennyiben a tagszervezet vállalja, hogy a támogatást kizárólag a pályázatában leírt célokra fordítja.

### A pályázathoz benyújtandó:

- Az újnonnan szervezett utánpótlás csoport névsora, születési évvel és lakóhellyel (település).
- A csoportot vezető személy(ek) megnevezése és szakmai bemutatása.
- A tájfutó foglalkozások rendszerének bemutatása, tervezett versenyek megnevezése.
- Támogatási igény megnevezése (igényelt eszközök, az adott értékhatárig).
- A pályázó szervezet rövid bemutatása (története, működési-toborzási területe, tagsága).

A támogatás feltételei:

- A támogatást csak írásban beadott pályázat útján lehet igénybe venni.
- Az új csoportnak legalább 8 fősnek kell lennie (18 éves korig).
- Újnak számít az a versenyző, akinek még nincs megszerzett minősítése.
- A pályázónak vállalnia kell, hogy a csoport tagjainak 2009 végéig kiváltja a versenyengedélyt.
- Egy pályázó legfeljebb 50 000 Ft értékű támogatásban részesülhet 2009-ben.
- A támogatás formája legfeljebb 50%-ban lehet készpénz, mely az MTF SZ versenyrendszerében szereplő versenyek nevezési díjaira költendő. A másik 50% tájfutó eszköz, pl. tájoló, bója, szűrőbolygó, egyéb felszerelés, melyet az MTF SZ vásárol meg és ad át a támogatott részére. SI dugóka vásárlása nem támogatható (ingyen bérelhetik MTF SZ versenyeken).

### Egyebek:

- A pályázatok beadása a meghirdetéstől kezdve folyamatos, a keretösszeg beteltéig.
- A pályázatot a benyújtását követő 3 héten belül a Sportágfejlesztési és Ifjúsági bizottság elbírálja.
- A pályázat benyújtásának módja: a fent részletezett tartalommal, az MTF SZ iroda címére, lehetőleg elektronikus formában (Email: iroda@mtf sz.hu Postacím: 1146 Budapest, Istvánmezei u. 1-3.).
- A támogatott köteles a támogatás felhasználásáról és az utánpótlás csoport eredményeiről beszámolót készíteni és benyújtani 2009. december 30-ig az MTF SZ-nek.
- A támogatás az új csoport első évére szól, sikeres indulás után a következő évtől a minősítések alapján számított támogatással folytatható.

### A pályázat értékelési szempontjai:

A bizottság értékeli, hogy a pályázat megfelel-e a fent leírt felté-

teleknek, értékeli az utánpótlás csoport működtetésére vonatkozó tervek kidolgozottságát és megvalósíthatóságát, valamint a működés személyi feltételeit (szervezői és edzői kapacitás). A támogatás megítélésekor előnyt élveznek a tájfutással le nem fedett területeken működő klubok, újnonnan létrejött klubok, illetve utánpótlás csoporttal még nem rendelkező klubok.

Budapest, 2009. június 6.

MTF SZ Sportágfejlesztési és Ifjúsági bizottság

## ÁPRILISI ELNÖKSÉGI ÜLÉS

Az április 20-án tartott ülésén az elnökség foglalkozott a szakágakkal, a sportágfejlesztéssel, módosította a bajnoki rendszert és kijelölte a junior világbajnokságra utazó csapatot.

Első napirendi pontként a Junior VB-re utazók névsora került sorra. Az aspiránsok ugyan elég hektikus teljesítményt nyújtottak, ám végül a 4 lány és 5 fiú versenyzőből álló csapatot az elnökség egyhangúlag elfogadta. Ezután következett az idei - hazai rendezésű - Trail-O VB válogatási rendszere, ami már márciusban is napirend volt, akkor azonban az elnökség megfontolásra visszaküldte a szakágvezetésnek átgondolásra. Az ominózus képletet végül a belső viták után sikerült olyan formára hozni, amit már az elnökség is maradéktalanul támogatott.

Ezután következett Kovács Balázs, a sportágfejlesztési és ifjúsági bizottság vezetője. Beszámolt a sportágfejlesztési támogatások idei tervezett felhasználásáról, ami kisebb módosításokkal az előző évek pályáján mozog tovább. Örömmel számolt be arról, hogy a Diáktájfutás programba 2009-ben 5,5 millió forint külső forrást (szponzorációt) sikerült bevonni! Mind a sportágfejlesztési tervek, mind a bizottság idei munkatervét egyhangúlag fogadta el az elnökség.

A következő percek a sítájfutásról szóltak. Az elnökség elfogadta a szakág versenyszabályzatát, a mögöttünk hagyott szezon beszámolóját, valamint tudomásul vette a szakág vezetésének lemondását, egyúttal megköszönte sokéves munkájukat, és felkérte Kiácz Bence - immár egykori - szakágvezetőt, hogy utódja megtalálásában legyen a főtákar segítségére.

A Szege di Vasutas az utánpótlás nevelő klubok nevében az elnökséghez fordult azzal a kéréssel, hogy törölje a bajnoki szabályzatból azt a pontot, amely szerint az utánpótlás kategóriákban kiosztandó bajnoki pontok számát a mezőny létszámának függvényében csökkenteni kell. Az elnökség tagjait megosztotta a kérés: egyesek amellett érveltek, hogy az utánpótlás kategóriák versenyzőit nem bűntethetők azért, mert kis mértékben szerzik a helyezéseket; mások tartottak tőle, hogy így minimális teljesítménnyel is sok bajnoki pontot juthatnak érdemtelenül a versenyzők. Többen azt sem tartották szerencsésnek, hogy az adott évre vonatkozó szabályokat szezon közben módosítsa az elnökség. Végül szavazategyenlőség állt fenn, amelyet az elnöki voks döntött el, így a kérés el lett fogadva.

Végül az egyéb napirendi pontok között a szövetség tagjai közö felvette a Káldi Természetjáró és Tájékoztató Futó Egyesületet, valamint a főtákar tájékoztatást adott az idei állami támogatásunkról és a közgyűlésen kiosztott kérdőívek értékeléséről. (mtf sz.hu)

## MEGHÓDÍTOTTUK HÓDMEZŐVÁSÁRHELYT IS!

Május 22-23-24-én iskolánk tájfutó csapata az Országos Diákolimpián mérte meg magát. Ezúttal a helyszín az ország másik fele volt, Hódmezővásárhely. A komáromi különítmény pénteken délben vágott neki a rövidnek cseppet sem mondható útnak. Miután megérkeztünk a városba, akadtak némi problémák a szállás megtalálásával, de a tájfutó csapat megcsillogtatta tehetségét, és már nem is kellett GPS. Egy református leánykollégium adott nekünk otthont két éjszaka erejéig. Szombaton reggel korán keltünk és elindultunk a parktájfutás színhelyére, a nagymágocsi Károlyi-kastélyhoz. A versenyközpont a kastélyparkban volt, úgy éreztem magamat, mint a mesében. A diákolimpia első napja rövidtávú verseny volt, szinte minden kategóriában 2-3 km, ám a terület egy része inkább erdősnak volt mondható, mint parknak. A csapat nagy része hibátlanul teljesítette a pályát, ám a „kezdők” között akadtak problémák. A hétvége bakiját azonban drága Dominikunk követte el, aki pont az utolsó, a százas pontot hagyta ki, így sajnos hibás eredménye született. Az ő élményei: *A rajt*

*után rögtön levettem az irányt, bár többször eltévedtem egy-két száz métert, de ez nem volt probléma, hisz rajtam kívül még sokan voltak a pályán, így tudtak segíteni. Elég sokszor elestem az ágakban, és a csalán is megcsípett, de nem hátráltam meg. A futásom tetőpontja viszont az volt, mikor a pálya végén az utolsó, a „100-as” pontot kihagytam. Ettől függetlenül a hangulat a tetőfokán volt.*

A rendezőknek köszönhetően minden versenyző kapott ebédet, bolognai spagettit. Ám, hogy adjuk kicsit a kultúrának is, ebéd után megnéztük a kastélyt.

Délután váltófutás következett, a helyszín még mindig a kastélypark és környéke. A „TTT-kultsáros” fiúk bronzérmet szereztek – a 26 csapatból– ami kiváló teljesítmény egy ilyen szintű versenyen. Mivel a fiúk ilyen jól futottak, az eredményhirdetést is kénytelenek voltunk megvárni, így a strand sajnos elmaradt! Köszí fiúk!!!

Punger Peti beszámolója: *A váltófutáson elsőként indultam és nagy meglepetésemre harmadikként értem be. Engem a Kiss Tomi váltott, aki sajnos hibázott, így három perces késéssel ért célba, ezzel 3 helyet csúszunk vissza. Minden*

*reményünket a Nemes Janiban látuk, aki sikeresen bizonyított és visszahozta a csapatot a 3. helyre. Nagyon boldogok voltunk!*

Este mire visszaértünk a szállásra, túl sok szabad programra nem volt időnk, mégis abban a szűk órácskában a nyakunkba vettük a várost, és az első játszóteret, ami az utunkba került, rögtön meg is támadtuk.

A második naptól már mindenki előre tartott, így utólag visszagondolva feleslegesen. Megjijedtünk a hosszú távoktól, hisz mindenkinek 5, 7, 10 km-es pályát kellett teljesítenie, korcsoporttól függően. A helyszín Ásotthalom, egy Erdészeti szakközépiskola Tanulmányi erdője volt. Sokunknak jutott eszébe a pálya teljesítése közben az Ácsi erdő, a fenyvesek és a rengeteg dzsindzsa láttán. Számomra a pálya az első 2-3 pont megtalálása után már egész barátságossá vált. Nehezítette a dolgot, hogy szinte egy pont sem volt úton, jelleghatárok, nyiladékokon keresztül kellett átvágni, amit sok helyen benőtt a dús aljnövényzet. Én ezt a dolgot mégis úgy fogom fel, hogy aznap is tanultam valamit. A rossz előtérletek ellenére szinte mindenki hiba nélkül teljesítette a pályát, és ez volt a cél. Miután az utolsó versenyzőnk is befutott, már indulhattunk is haza. Ez volt talán a hétvége legnehezebb része, négy órán keresztül utazni melegben. Szerintem a hétvége eredményes volt, a tavalyi versennyel szemben mindenképpen. Ez volt a harmadik diákolimpia, amin részt vettem, szerintem a legjobb is. A rendezők felkészültek voltak, a pályák még a kezdők számára is teljesíthetők, a díjak szuperek és a hangulat is kiváló volt. Biztos, hogy sokáig emlékezetes marad mindenki számára ez a két nap.

**Gáspár Nikolett TTT HSE**

**A „terep”**

# ERDÉLY „ATLASZA” ÉS A KROKODIL

**1940-ben a második bécsi döntés előtt egy érdekes és gazdagon illusztrált könyv jelent meg Erdélyről. A kötet sok, nagyrészt színes térképet tartalmaz, ezért akár atlasznak is tekinthető.**

**A cikksorozat a HM Hadtörténeti Intézet és Múzeum támogatásával jön létre.**

Az első világháborút lezáró trianoni békeszerződés értelmében Magyarország kétharmada az utódállamokhoz került, Erdély és Partium Románia része lett. Ezeknek következtében 1945-ig a magyar politika egyik legfontosabb vonulata az irredentizmus volt, amelynek célja az elveszített, de legalább a túlnyomóan magyar lakta területek visszaszerzése. A Magyarországtól elszakított területekre vonatkozó információk gyűjtésére Teleki Pál 1926-ban létrehozta az Államtudományi Intézetet. Gróf Teleki Pál (1879–1941) Magyarország miniszterelnöke volt 1920–1921 és 1939–1941 között, politikai szereplése ellentmondásos, viszont földrajztudósként nemzetközi hírnévre tett szert. Az Államtudományi Intézet több nyelven beszélő munkatársai rengeteg könyvet, újságot, statisztikát, térképet dolgoztak fel és kitűnő adattárat hoztak létre. Ezért amikor bármilyen kimutatásra, térképre volt szükség politikai döntésekhez vagy a nemzetközi tárgyalásokon, azt gyorsan és az utódállamok forrásaira hivatkozással lehetett elkészíteni. Az Intézet munkatársainak 1939-ig nem volt szabad publikálniuk, legfeljebb álnéven, mert Teleki nem akarta, hogy híre menjen a munkálatoknak.

1940-ben, Szlovákia déli része és a Kárpátalja után, Magyarország Erdélyt is megpróbálta visszaszerezni, mivel az utódállamok közül itt élt a legtöbb magyar és érzelmileg is ehhez a területhez kötődtek a magyarok legjobban. Már a katonai akciót is fontolgatta a magyar vezetés, de főleg Németország semmiképp sem szeretette volna, ha szövetségesi háborúznak, így rávette a feleket a döntőbíráskodás elfogadására. A magyar katonai akció sikere egyébként igencsak kétséges lett volna: egyrészt a magyar honvédség védelemre volt berendezkedve, másrészt a román hadsereg ekkor nagyobb erőt képviselt a magyarnál.

Ebben a helyzetben került sor a címadó Erdély könyv kiadására. A könyv 23x30cm-es méretével, 284 oldalas terjedelmével, egész-vászon kötésével, aranyozott díszítésével impozáns kiadvány. A kor nyomdatechnikájának legmagasabb színvonalán sokszorosították a kötetet, rengeteg színes és fekete fehér fénykép, mellékletek, sok ábra teszi gazdaggá a művet. A kiadvány német és olasz nyelven is megjelent. A kiadó a Magyar Történelmi Társulat, szerkesztő Deér József, de nyilvánvaló az első fejezet írójának, Teleki Pálnak hatása az egész műre. Minden 1920 utáni adat kizárólag a román hivatalos statisztikákból, jelentésekből származott, a történelmi dolgozatokban is okleveles, igazolható forrásokra támaszkodtak Erdélyről soha nem jelent meg ennyi térkép egy kötetben. Természetesen sok tematikus térkép jelent meg erről a területről különböző országok részeként, de önállóan nagyon kevés.

A könyv 77 oldalnyi felületen összesen 62 térképet tartalmaz, amelyeknek a fele színes. A térképek zömét az Államtudományi Intézet szerkesztette és a Magyar Királyi Honvéd Térképészeti Intézet sokszorosította. A térképek között sok a nemzetiségi témájú, de igyekeztek alaposan megvilágítani a folyamatokat, így több gazdasági, pénzügyi, oktatási lapot is találunk. Román kiadású térképek is szerepelnek faksimilében, ezeknek célja nyilván annak igazolása, hogy a kötet elfogulatlan.

Nehéz kideríteni, volt-e szerepe a könyvnek a tárgyalásokon. Mindenesetre 1940. augusztus 30-án, a második bécsi döntéssel, Erdélynek csak az északi felét adták vissza Magyarországnak. Ráadásul a határt úgy húzták meg, hogy a visszacsatolt terület délkeleti része, a Székelyföld csak Románián keresztül volt elérhető vasúton. Ezért feszített ütemű munkával néhány hónap alatt megépült a Déda–Szeretfalva vasútvonal, amely biztosította a magyar területen az összeköttetést.

A könyv válasza készítette a román felet, három év múlva jelent meg a Román Történelmi Intézet monumentális kiadványa (Siebenbürgen, 1943, Bukarest). A két kötet összesen 795 oldal, viszont a számos egyszínű mellett csak 11 színes térkép van bennük és ezek közül is csak egyetlen nagyobb a könyv méreténél.

A könyv szerkezete, felépítése, témái nagyon hasonlóak a magyar kötethez, nyilvánvalóan vitairól van szó, bár az előszóban erre nincs utalás. Több térképvázlat felirata is poénkodik a Magyarországhoz csatolt terület alakján, a mellékelt kis ábrán krokodílfarkokhoz hasonlítják. Ha jobban megnézzük a térképecskét, a határvonal sokkal inkább a krokodil fejére, mint a farkára hasonlít.

Annyt biztosan ki lehet jelenteni, hogy a területek hovatartozását soha nem a tudományos tények, pláne nem a kiadványok színvonalá, hanem a politikai szempontok döntötték el. A csatározások elmúlnak, de azok a térképek és könyvek szerencsére megmaradnak, amelyek a kiélezett helyzet nélkül meg sem születtek volna.

**Hegedüs Ábel térképész**

**HM Hadtörténeti Intézet és Múzeum Térképtára**  
**hegedus.abel@hm-him.hu**

**1/1**  
**térkép**


# ELFOGULT TUDÓSÍTÁS A LEGFONTOSABB VERSENYRŐL

**A 2007-es rövidtávú után ismét egy mintaszerűen rendezett OB Csongrád megyében, a Hódmezővásárhelyi TFC és a Maccabi VAC rendezésében. Maradandó élmény sok diáknak és a többi résztvevőnek.**

**A**ligha vitatható, hogy a Diákolimpia országos döntője a legfontosabb versenyek közé tartozik: ez a rendezvény kap némi figyelmet a sportágon „túlról” is és az utánpótlás szempontjából is meghatározó. Én közel egy évig (katonaként) vásárhelyi tájfutó voltam, a verseny rendezőinek zöméhez pedig szoros munkakapcsolat fűz, ezért az elfogultság. Személyes emlékként hozzáteszem, hogy az első hasonló OB-n 1970-ben (akkor persze Úttörő Olimpiának hívták), itt Csongrádban, második lettem, és bár nyerni szerettem volna, ez is szép emlék maradt. A verseny olyan sok (megérdemelt!) dicsőretet kapott a levelező listán és személyesen a résztvevőktől, hogy én ezt már nagyon szaporítani nem akarom. A térképek teljesen naprakészek, szép kivitélűek, a lebonyolítás nagyvonalú és mégis pontos, a díjazás gazdag volt. A rendezők ügyeltek a diákolimpiai sajátosságokra is, az első hat helyezett kapott oklevelet és a verseny után hamarosan volt a honlapon (ahol többek közt több mint ezer fénykép található a versenyről) a futók iskoláit feltüntető eredménylista is (lásd még a kritikákat). A terepek és a pályák messzemenően alkalmasak voltak diákversenyhez: feladatot adtak a menőknek és mégsem vesztek el teljesen a kezdőbbek sem. Mindezeket felül a szombati versenyek egy gyönyörű kastélyparkban voltak,

ahol a két futam közt lehetőség volt (az ingyenes tézstaparti után) az épület részbeni megtekintésére is. A nagymágocsi Károlyi-kastély különlegessége a kápolna, amely különleges elhelyezésű. A 8 évesen tüdőbajban elhunyt fiuk emlékére a gyermekszobát alakították át a vigasztalhatatlan szülők, óriási mennyiségű carrarai márványt felhasználva. Az ördög azonban mintha ott bujkálna az oltár mögött a márvány mintáiban... Néhány kisebb észrevételt gyűjtöttem össze a résztvevőktől, főként csapatvezetőktől.


A legfontosabb, hogy már a verseny folyamán is (szpíker, eredménylista stb.) a versenyzők iskoláját kellene használni az egyesület helyett. Elhangzott még, hogy a kísérő szülők miatt kedvezőbb, ha a futamok közelebb vannak egymáshoz. A szabályzat szerint még a váltón is mindenki kizárólag a saját korcsoportjában indulhat, feljebb nem. Ezt a szabály állítólag figyelmen kívül hagyták a rendezők, ezért volt kisebb morgás, bár szerintem inkább a szabályt kéne megváltoztatni. Kár, hogy a



*Fiúk küzdelme*

váltótérképeket nem a nyomdai példányokra felül”printeléssel”, hanem digitális nyomaton rendezték, ami nem volt ugyanolyan jól olvasható. A ponttévésztesek oka azonban nem ez, hanem kizárólag a versenyláz volt.

A versenyhez kapcsolódóan szeretnék néhány általánosabb gondolatot is megfogalmazni, elnézést kérek a rendezőktől, hogy ezt pont most teszem meg. Az egyik, amiről szólni szeretnék, a versenyterképeket teljesen feleslegesen csúfító három lyukasztási kocka, ami az SI hibája esetén szolgál mini versenyzőkartonként. Ez egyrészt azért felesleges, mert az SI meghibásodása és szerencsére eltűnése is



*Az utolsó méterek*

sportágunkba. A baj az, hogy a rendezők mérik a versenyzők idejét és az még nagyobb baj, hogy eredményhirdetést is tartanak. Alig hiszem, hogy különösebben magyarázni kellene, mit érezhet az a gyerek, aki néhány alkalommal egymás után lecsúszik a dobogóról vagy csak nem a tetejére állhat. Arról nem is beszélve, hogy mit gondol, amikor látja, hogy „legyőzőjét” esetleg a mama hajszolta végig a pályán vagy a papa futott, nyakában a gyerkőccel. Félreértések elkerülése végett még egyszer, nem a gyermekversenyekkel van bajom, hanem az időméréssel és az eredményhirdetéssel (aminek a felnőtt versenyeken is sokkal kisebb jelentőséget kellene tulajdonítani, mint manapság sokan teszik).

-háb

Fotók: Kovács Gábor (BBB)

### Leány váltó tömegrajtja

nagyon ritka, olyan pedig, hogy ez három ponton is megessen, az a lottó négyes találathoz hasonlítható valószínűségű. Ha pedig mégis lyukasztani kényszerül a versenyző, akkor pedig engedjük meg neki (ahogyan az általában lenni is szokott), hogy a térképen oda tegye a lyukasztást, ahová akarja, ne tetézzük a rossz

SI miatti izgalmakat a kreclik keresgélésével.

Szerencsére ma már szinte minden komolyabb rendezvényünkön van gyerekverseny, ami nagyon jó színfolt, bár azt, hogy ettől sokkal több tájfutónk lenne később, kérdéses, hiszen az indulók zöme családtag, aki előbb-utóbb úgymint belekóstolna

## hse hirdetés

# **Diákolimpia térkép**

## SHAMROCK O-RINGEN ÍRORSZÁGBAN

**N**o ez már csak az igazán extrém hülyéknek való. Aztán: öreg vagyok én már ehhez. Vagy: itt túrázni kéne valami kitaposott, száraz ösvényen, de nem tájfunni. Ilyen gondolatok cikáztak az agyamban, amikor már több mint két órája botorkáltam teljesen elszomjazva, agyatlanul a Shamrock O Ringen verseny 2. napjának F35 pályáján, könnyű átmenetekben is hosszú perceket kavarogva. Aztán csak beertem a célba, s azt vettem észre magamon, hogy fél óra múlva már azon gondolkodom: csak jönni kéne megint 2 év múlva. Normális az ilyen?

A Shamrockot két évente a június eleji bank holiday hétvégéjén rendezik Dél-Írországból a corki tájfutó klub. Az idén ez egybeesett a mi pünkösdtünkkel. A verseny három napos, a terepek különleges fizikai és technikai kihívást jelentenek. Kinézetre hatalmas kopasz, de a fű miatt sárgászöld színű hegyekről van szó, melyeken lényegében csak a domborzat és a sziklaalakzatok alapján lehet tájékozódni, a futás esetében pedig szinte minden lépésért meg kell küzdeni. A terep nagy része vízenyős, mocsaras (ott is, ahol a térkép nem annak jelöli), emelkedőben szinte egy lépést nem sikerült tolnom, szintben is csak szenvedősen. Minden lépésnél süpped az ember, talán ahhoz hasonlítható az élmény, mint amikor 30 centis friss hóban küzdünk. Egy idő után persze már sejthető, hol lesz víz a fű alatt és hol nem, de amikor nem jön be az elképzelés, vagy a magas, száraz fűcsomóról lecsúszik a láb, bizony éri meglepetés az embert – hazudnék, ha tagadnám, hogy néha ízes magyar mondások szálltak ajkamról az ír éterbe. Fenn a hegyen nincs segítség, pedig könnyű például egy bokaszerűlést beszédni, vagy rácsúzni ilyen-olyan sziklákra. Nem véletlen, hogy elvileg csak az a versenyző rajtolhatott el, aki megmutatta, hogy

van nála egy síp, mely segítségkérésre szolgál.


Az idén amúgy óriási szerencsénk volt az időjárással. Miközben itt-hon bejött a rossz idő pünkösdre, Írországból az egész verseny idején verőfényes napsütésben futottunk, 20-23 fok körüli hőmérsékletben. A versenyközpont az ország egyik legszébb városkájának, Killarney-nek a lóversenypályáján volt, de mi itt csak a grillpartin vettünk részt. Persze már az sem kis élmény, ahogy a fantasztikus napsütésben a gyönyörű hegyeket bámulja az ember, kezében egy pint jéghideg Guinness-el. A fantasztikus ír sör viszont nyilván a nap elejének fáradalmi miatt csúszott olyan jól. Első nap középtávu, második nap normáltávu pálya várt ránk két egymás melletti hegyen. A terepeken egyetlen út, vagy ösvény sem volt, sehol egy fa, csak a gyönyörű zöld hegy, amin tájékozódni kellett. Nehéz megfogalmazni az élményt, csak ajánlani tudom mindenkinek, hogy nézessen képeket a verseny weblapján (corko.net/shamrock) és ha kedvet kap, tervezze be a 2011-es eseményt.

A 3. napon már normálisabb, erdőes terepre mentünk, a cél a Muckross kastély parkjában volt, tavak között.

Itt volt az eredményhirdetés is, ahol a rendezők elmondták, hogy egy néhány főből álló, ám annál lékesebb csapat rendezte a versenyt immár 20 éve. Ez egyébként feltűnő is volt a verseny folyamán. A terepeken versenyközpont szinte nem is volt, regisztrálni nem kellett, mert mindenki előre fizetett. Rajt, cél fenn a hegyen, kiolvasztatás a parkolóban, ennyi. A nevezési díj igen magas volt (közel 15 ezer forint a 3 nap), de ezért újonnan helyesbített kítőnő minőségű térkép járt. Persze szükség is volt arra, hogy a mocsárba akár többször beleeső, jó eséllyel szétázó térkép bírja a strapát. Az is a költséget növelte, hogy viszonylag kisszámú résztvevőnek kellett állnia a térképkészítést, ezen a versenyen ugyanis általában 3-400 ember indul, köztük mintegy 100 külföldi.

Összességében ajánlom mindenkinek, aki kihívást keres, gyönyörű környezetben különleges terepre vágyik. Rádadásul ha még marad ereje, a versenyek után fantasztikus helyeken kirándulhat. Aki pedig utunk logisztikája és költségvetése iránt érdeklődik, olvassa el az olcsó repülésről és a szállásszervezésről szóló beszámolót a fapadosinfo.hu oldalon az utazási beszámolókról.

**A.G.**



*Részlet a 2. napi pályából*

# „MILYEN VOLT A 24 ÓRÁS?”

**Köszí, élek! Szerencsére lapos volt a terep!**

A fenti kérdést tették fel nekem többen a Tiposok közül május 25 –én, hétfőn.


Eltelt ismét két év, tehát irány Thüringia! Előtte: 6 fős csapat összegyűjtése, bevásárlás, utazás megszervezése, felszerelések begyűjtése, majd a szokásos (több mint 900 kilométer) autókázás után meg is érkezünk az A9 -es autópálya mellett található Köthnitzbe.

Itt már német alapossággal felparcellázott terület várt minket, ahol is komoly sátor-táborokat építettek ki a csapatok (az előre meghatározott helyekre). Szép napsütéses, de kellemesen hűvös időjárást fogtunk ki. Péntek este sikerült a „kis” magyar társaságnak (is) jó hangulatba kerülnie a sörtől és a megfelelő műsortól. Banyesz és Koprivanac Imike még fel is lépett egy Beatrice számmal a színpadon – a németek legnagyobb örömeire ...

Aztán szombat reggel – többen némi másnapossággal kelve – mentünk megnézni a 9:00 órás tömegrajtot, ahol négy 24 órás és egy 12 órás magyar csapat vágott neki a feladatnak. Előtte szórakoztató volt arra kelnii, ahogyan Szaki – mint csapatvezető főmufti (!) – reggeli eligazítást tart! A Hungarian Bandits névre hallgató két csapatuk (12 és 24 órás) komollyá véve a versenyt, egy-egy kemény lapra tépőzárakkal rögzített kis színes táblácskákat is készítet, a megfelelő csapat taktika nyomon követésére. Gyors pályákat, némi mocsárt (arrafelé még ismerik az eső fogalmát) és gyönyörű fenyőerdőt kaptunk a versenyen.

A mocsár többünkkel tréfát űzött, de azért a „palmát” Mitró Zoli úszoleckéje vitte el: Ő ugyanis megmutatta, hogyan is kell fürdeni a németeknél – persze, futás közben! A magyar hölgyeknél viszont nem volt ennyire népszerű a felállított koedukált zuhanyzó – pedig mások úgy szeretnek pancsolni :) A helyiek közül voltak akik poénra vették a versenyt és a stoplis fölé fehér inget és öltönyt vettek, nyakkendőt kötöttek, valamint kalapot húztak – majd ebben a szerelésben gyűrték a pályákat. Ahogy telt az idő, többen a bokájukat vagy a térdüket pátyolgatták. Menet közben próbáltuk pótolni az energia veszteségeket. Szinte minden csapat főzött valamit és az ásványvizet (no meg a sörök) is rendesen fogytak. A pályák annyira gyorsra sikerültek, hogy 6 csapat is vasárnap 9:00 óra előtt teljesítette a 38 futást, a több mint 202 kilométert. Az idén is győztes svájci UBOL Blerim már 7:17 –kor mehetett pihenni – úgy, hogy két sérültet jelentettek (ami 30 perc büntetőidővel is járt) és még így is ráverték 49 percet a tavalyelőtti(is) szintén dobogós bulgár csapatra.

A magyarok közül a fiatal MOM-os csapat Vöcsökkel kiegészülve 34 teljesített pályával a 13., a Running Stones névre hallgató DTC -s csapat 33 pályával a 16. A „tudományos” megközelítést is használó, Szaki által összeválogatott „szuper” szenior csapat 31 pályával a 22. helyen végzett. Nem éppen sztár csapatunknak 89 -ből a




*Tojás (Gyimesi Zoltán)  
már a tömegrajtra beöltözve*

46. helyre sikerült befutnia, 29 váltással, 151 775 teljesített méterrel. A 6 farsta pályán kívül két nappali LD (8,5-8,8 km) és egy LDN (6,2-6,6) maradt bent. Ehhez a teljesítményhez már az kellett, hogy mindenki nagyon jól menjen magához képest – csak nekem sikerült 22:00 körül kb. 25 perces orbitális keverést előadnom egy 3-5 perces átmenetre – amit még nehezítettem azzal, hogy az akkumulátorom is lemerült. Így egy ledes kerékpárlámpa fényénél kellett becserkészmem a pontok második felét.

És a siker! 12 órás váltón a Skuló Marciék a 3. helyet szerezték meg – úgy, hogy 4 -en (Koprivanac Imre, Mitró Zoltán, Melkes Zoltán) futották végig az egész versenyt, szemben az ellenfelek 6 fős csapataival. Hát nem nagyon bíbelődtek egy-egy futás után az átöltözéssel ...

Két év múlva ismét vár mindenkit Németország legnagyobb tájfutó rendezvénye. Addig lehet készülni a 2010-es svájci, vagy remélem a magyar 24 órásra! További eredmények elérhetőek a verseny honlapján: <http://www.24h-ol.de>

**Mozsár**



**143 csapat várja a tömegrajtot**

# **24 órás térkép**

# **Hátsó borító**