

Címlap

Az MTF SZ Közgyűlése

Február 28-án 10 órától került sor az MTF SZ éves rendes közgyűlésére. A tanácskozáson 96 tagszervezetből 55 küldött képviseltette magát.

Első napirendi pontként az év tájékoztatói versenyzőinek díjátadására került sor. A díjazottakat külön cikkben ismertetjük.

Ezt követve Juhász Miklós elnök kapta meg a szót beszámolójához, amelynek elején a tavalyi közgyűlés óta elhunyt sporttársainkra (Dr. Babai Margit és Gáti László) emlékezett.

Az elnöki beszámoló a válogatott 2008-ban elért sikereinek felsorolásával (Ifjúsági EB, Főiskolás VB, Felnőtt VB) kezdődött.

Ezután Zsigmond Tibor kapta meg a szót, a miskolci világ bajnokság versenyszervezőjeként. Beszámolt az eddig lezajlott felvezető rendezvényekről (edzőtáborok, ONEB2008), amelyek sikeresek voltak. A térképek és a pályakitűzés különböző szinten állnak készen, de időarányosan rendben vannak. A gazdasági helyzet miatt a szponzorhelyzet eddig elkeserítő, emiatt bizonyos látványelemekről valószínűleg le kell majd mondani. A verseny közvetítése helyett egy-

előre csak aréna produkcióra tudnak készülni. A Hungária kupára már több, mint 1200 nevezés érkezett, ami könnyen elérheti végül a 2000 főt is. A regisztrált rendezők száma eddig 260, aminél többre lenne szükség.

Kovács Balázs rövid beszámolója a Diáktájfutás program állásáról szólt. A bemutatók száma szépen növekszik, területi megoszlásuk is egyre jobban szóródik. Noha a program fő célja a sportág megismertetése, jó lenne, ha minél több versenyző is megmaradna a sportágban. Ehhez kérte az egyesületekben dolgozó edzők támogatását. A program anyagi hátterét külső támogatás (szponzoráció) biztosítja, ennek a jövője nem biztos, fő cél jelenleg ennek a biztosítása.

Tihanyi László és Kiss Endre, a 2011-es Szenior VB rendezőbizottságának képviselői, valamint Less Áron, az MTF SZ főtitkára ünnepélyesen aláírták a két szervezet között létrejött szolgáltatási szerződést.

A következőkben Juhász Miklós beszámolt az MTF SZ 2008. évi tevékenységéről (bizottságok, szakágak, iroda).

Szavaznak a küldöttek

TÁJOLÓ

A Budapesti Tájfutók Szövetségének lapja

2009. 3. szám

A szerkesztőség vezetője:

Schell Antal

Szerkesztőbizottság:

Argay Gyula, Cseresnyés Ágnes,
Hajdu Martin, Józsa Sándor,
Máthé Fanni, Nemesházi László,
Spilkóné Bacsó Piroska

Terjesztés: Keszthelyi Ildikó

Szerkesztőség:

1053 Budapest,
Curia u. 3. II/2.

Tel.: (06-1) 266-35-91

e-mail: tajolo1@t-online.hu

Hivatalos idő:

kedd, csütörtök
16–19 óráig

Kiadja:

a Budapesti Tájfutók Szövetsége

Felelős kiadó:

Bugar József

HU ISSN 1215-8526

Megjelenik évente
10 alkalommal

	lapzártá	megjelenik
3. szám	03. 24.	04. 03.
4. szám	05. 05.	05. 15.
5. szám	06. 09.	06. 19.
6. szám	07. 07.	07. 17.
7. szám	08. 04.	08. 14.
8. szám	09. 29.	10. 09.
9. szám	10. 27.	11. 06.
10. szám	11. 24.	12. 04.

Megrendelhető
a Budapesti Tájfutók
Szövetségénél,
a szerkesztőség címen.


Nyomda:

HAPPYCARD Kft.

státusza volt az első számú téma. A Sporttörvény jelenleg nem engedi, hogy önálló jogi személyek legyenek, ezért a helyi ernyőszervezetekbe integrálódva tudnak csak érdemben pályázni. Ahol ilyen szervezet nincs, ott a megyei szövetség nem tud ezzel élni. Amíg a törvényi szabályozás nem változik, ezen a téren nem lesz előrelépés.

A beszámolókat a Közgyűlés 55 igen szavazattal, 0 nem szavazat és 0 tartózkodás mellett elfogadta.

Az Alapszabály módosítását (aminek értelmében határozatképtelenség esetén a Közgyűlést fél órával későbbre újra össze lehetne hívni, és ekkor már létszámtól függetlenül határozatképes) a Közgyűlés 55 igen szavazattal, 0 nem szavazat és 0 tartózkodás mellett elfogadta. Ezután Less Áron ismertette a 2010. évi tagdíjról szóló javaslatot.



Kovács Balázs

Ez megemeli a képviseleti díjat 13.500 Ft-ról 15.000 Ft-ra; az átigazolási díjakat válogatott versenyzők esetében 15.000 Ft-ról 20.000 Ft-ra, első osztályú és aranyjelvényes versenyző esetében 7.500 Ft-ról 10.000 Ft-ra emeli; a kiemelt rangsorolók jogdíját 30.000 Ft-ban állapítja meg. A leglényegesebb változás a versenyengedély díjak 18 év feletti versenyzőknél 1.000 Ft-ról 2.000 Ft-ra történő emelése.

Az így keletkező kb. 1.5 millió Ft/év plusz bevételt a Szövetség a sportágfejlesztési programokra kívánja fordítani.

A 2010. évi tagdíjról szóló beterjesztett javaslatot a Közgyűlés 42 igen szavazattal, 8 nem szavazat és 5 tartózkodás mellett elfogadta.


A továbbiakban a 2009. évi szakmai és pénzügyi tervet terjesztette elő Less Áron. A költségvetés fő számai lényegesen nem változnak, kitűzött cél a nullszaldós működés, ilyen módon a tartalék megőrzése. A beterjesztett javaslatot a Közgyűlés 54 igen szavazattal, 0 nem szavazat és 1 tartózkodás mellett elfogadta.

Utolsó előtti napirendi pontként a tisztségviselő megválasztása következett. Máthé István, a jelölőbizottság elnöke bemutatta a jelölteket. Az előző év végén lemondott elnökségi tagságáról Jenővári Gabriella és Gajdos Tamás (utóbbi egyben alelnök is volt). Az alelnöki posztra a jelenlegi elnökségi tagok közül Fehér Ferencre és Kovács Balázusra érkezett javaslat. A két lemondott elnökségi tag helyére négy személyt javasoltak a tagszervezetek: Gyalog Lászlót, Hajagos Henriket, Hites Viktort, Dr. Nagy Árpádot. A helyszínen újabb jelöltre nem érkezett javaslat, így az eredeti szavazólapon szereplő nevekre lehetett szavazni. A szavazás lebonyolításának idejére a levezető elnök szünetet rendelt el.

A szavazatszámoló bizottság kihirdette a szavazás eredményét. Az alelnöki poszt esetében Kovács Balázs 36, Fehér Ferenc 17 szavazatot kapott. Az elnökségi tagságról szóló szavazáson Hajagos Henrik 36, Gyalog László 27, Hites Viktor 22, Dr. Nagy Árpád 15 szavazatot szerzett; így az első kettő került be a grémiumba.

Borosznoki László levezető elnök berekesztette a közgyűlést.

www.mtfisz.hu



Juhász Miklós

Az elnöki beszámoló következő fejezete a költségvetés volt, amiről majd külön napirendi pont keretében a főtítkárr fog szólni, ám a fő irányvonalak már most bemutatásra kerültek.

Juhász Miklós a ciklusra kitűzött célok időarányos teljesítésével zárta beszámolóját: az igazolt versenyzők számát sikerült növelni, az utánpótlás fogyását megállítani. A 2010-re kitűzött cél ugyan valószínűleg nem jön össze, de nem lesz jelentős az elmaradás. Másik kitűzött cél az eredményesség növelése, ami a felnőtt VB váltószámában elért helyezésekben nyilvánul meg, itt látványos a javulás, és remélhetőleg még van benne tartalék.

Ezután ismét díjak átadására került sor, amelyet a lap más cikkében ismertettünk.

A díjátadás után Less Áron röviden ismertette a 3. napirendi pontot (Jelentés a Szövetség 2008. évi gazdálkodásáról, mérlegbeszámoló és közhasznúsági jelentés). A tartalék tervezett megtartása nem sikerült, a túllépés mértéke elfogadható. 2009-re a terv az előző évi tartalék szintjére való visszajutás.

Dr. Bíró Alma, a felügyelő bizottság elnöke ismertette a bizottság beszámolóját: a szövetség működése törvényes, szabályos, a kitűzött céloknak megfelelő.

Az 1., 3. és 4. napirendi pontok vitája során a megyei szövetségek

AZ 50. MECSEK KUPA

2009. március 21-22.

Nagy örömmel vártam ezt a jubileumi Mecsek Kupát, mivel imádom a karsztos terepet és tapasztalataim alapján a pécsiek mindig élvezetes, nívós és barátságos versenyekkel várnak bennünket. Persze ebbe az is bele számított, hogy az 50. évfordulóra reméltem, hogy valami külön csemegét is talán kapunk. Ez utóbbi szerintem inkább abban nyilvánult meg, hogy a verseny nemcsak nívós, hanem határozottan erőt próbálóra is sikerült, ami persze nem baj egy pár héttel a HOB előtt.


A szép fekvésű célerületen a hatalmas büfé sátor oldalán nagyon érdekes kiállítás keretében ismerkedhetett mindenki a Mecsek Kupák történetével. Mivel életem első magyar tájfutó versenye az 1994-es remeteréti Mecsek Kupa volt, boldogan olvastam a sok-sok verseny adatait, a győztesek neveit és a Mecsek Kupa alapítólevelének szövegét. 1959-ben még a Természetbarát Szövetség felügyelete alatt rendezték az első versenyt, amelyen 13 csapat 52 versenyzője vívott meg a kupáért. Ezt a vándorkupát évente kellett megvédeni, miután az előző évek győztesei rávésették nevüket. Az adatok azt is elárulták, hogy az 1967-es pécsváradi Mecsek Kupáig kellett várni, hogy 100 fölé kerüljön az indulók száma, és 1978-ig, hogy 500 fölé emelkedjen ez a szám. Ahogy az évek múltak egyre nagyobb nevek szerepeltek a győztesek oszlopában, míg 1990-ben, abban az évben ahol először volt 1000 fölött a versenyzők száma, mindkét győztes külföldi volt. Ezt a csúcsot csak a 2007-es verseny, amely szintén Hungária Kupa is volt, múlta fölül 1350-es létszámával.

Mint tudjuk, a mai világban, amikor jóformán alig van már egyesület, melyet támogatna bárki, és bár pályázni lehet, de az soha sem biztos, a pécsiek jogosan lehetnek büszkéek arra, hogy bár manapság csak 500 körül vannak a nevezők, ezt a nívós és tisztességes hagyományokkal rendelkező versenysorozatot a mai napig is megrendezik.

Szerintem az idén sem érhetett senkit csalódás: a Mecsek többször terepei és meredek oldalai megmozgatták a szürke állományt ugyanúgy, mint a tüdőt, szívet és izmokat. Talán azt az utolsó nagy meredeket megspórolhatták volna nekünk a pályakitűzők azzal, hogy a tetejére rakták volna a cél dobozt, ahogy ezt már egyre gyakrabban látjuk külföldön (és néha itthon is), de hát, ha már mindenki előtt kell befutnunk az ijesztő ereszkedés után, hát azt is megtette mindenki.

Úgy hallottam, hogy a versenyzők zöme élvezte pályáját, én ezt azonnal aláírom. Oly gyakran kapnak a szenior nők gyerek pályát, ez az idei Mecsek Kupáról nem volt mondható.

Az eredményeket tallózva több kategóriában változott az első nap után a végeredmény. A technikai követelmények magukkal hozták, hogy kevesen tudtak két hibátlan pályát lefutni. A fizikai megerősítés is hozzájárult, hogy csak azok tudtak hibátlanul és jó tempóban versenyezni, akik téli alapozása erre felkészítette őket. Jó, nehéz pályákon kellett bizonyítani és kíváncsi leszek, hogy mennyire fogja a HOB eredménye tükrözni az itt látott formát. Az elit mezőnyben a válogatott is képviseltette magát több tagjával:



Lenkei Zsolt (TTE)

F21E-ben Vonyó Péter gyümölcsöztette helyi ismereteit mindkét napon és győzött az összetettben Szabó András és Dénesw Zoli előtt, de jól szerepelt Kovács Ádám és Lenkei Zsolt is, bár ők csak vasárnap álltak rajthoz. N21E-ben az összetett győztesi cím szintén helyi versenyzőhöz, Kelemen Bernadetthez került, aki mindkét napi első helyével utasította Martina Rakayovát és Makrai Évit maga mögé.

Minden kategória győztese idén is egy kedves kerámia függőt kapott, melyen az első Mecsek Kupa terepén levő bánya épülete szerepelt ötagú vörös csillagjával együtt. A nosztalgizást, beszélgetést sajnos kicsit megkurtította a szombati jeges, erős szél, de vasárnapra ez alább hagyott és bár akkor sem volt túl meleg, azért sokan kiültek a tél után előszedett székekbe, vagy a büfé padjaira, ahol finom ennivaló és remek forralt bor várta őket.

Jó versenyen volt részünk és reméljük, hogy a következő 50 év is olyan sikeres lesz, mint az első. Bár idén a korai dátum azzal a szerencsével járt, hogy a medvehagyma kedvelői még nagyon finom, zsenge állapotban szedhették kedvencüket, talán jövőre egy kicsit későbbre lehetne tenni a versenyt, hogy addigra melegebb legyen! Addig is még egyszer gratulálunk a pécsieknek az 50. Mecsek Kupa alkalmával, további erőt, egészséget és válságmentes életet kívánva a következő 50 évhez!

Grant Julianna

Sajtóhír: 50 éves MECSEK Kupa pécsi sikerekkel

6 ország 500 futója a rajtnál

„Az időjárás kegyeibe fogadta a Jubilánsokat a péntek esti minuszokban történt célépítéshez képest. Orfú s a felette elterülő karsztos terep igazi tájfutó csemegé most sem okozott csalódást. Az 50. Mecsek kupa tényét számtalan mozzanat, igyekezet jelezte. A célban elhelyezett tablón megjelenítésre

került az 1959. évi Alapító Okirat, az első viadal térképe (István akna) s számos relikvia. A rendezők a legnagyobb meglepetést azzal okozták, hogy az eredményhirdetés előtt maga az Alapító, Karádi Károly is megjelent. Ő adta át azokat a különdíjakat (Zsolnay medál és villányi bor), melyekkel a Rendezők megtisztelték azokat a korábbi Mecsek kupa győzteseket, akik ezen a jubileumi viadalon is rajthoz álltak. Így a 80. éven felüli Alapító díjat adott át a szintén 80-as pécsi Medovárszki Lászlónak (1962. évi győztes) s az első pécsi válogatott Ijjász Istvánnak (1965 és 66. évi győztesnek) és még 12 korábbinak, köztük két PVSK kiválóságnak, Kelemen Jánosnak s lányának Kelemen Bernadettnek.

A Jubileumi Mecsek Kupa két elit győztesének felajánlott kupa Pécssett maradt. Az idei első világbajnoki válogató versenyt remek teljesítménnyel a PVSK válogatottjai, Kelemen Bernadett és Vonyó Péter nyerték az igen rangos nemzetközi mezőnyben! S mellettük még 8 pécsi kategóriagyőzelem született..."

Korábbi győztesek


Kik is azok a korábbi N/F21E vagy A kategóriában Mecsek Kupa győztesek, akik indultak a mostani 50. jubileumi versenyen és most külön ajándékot kaptak:

Medovárszki László, aki 1963-ban nyert, Ijjász István (1965 és 66), Egei Tamás (1992), Domonyik Gábor (1995 és 2004), Dénes Zoltán (1999, 2005), Kelemen János (1981), Kovács Ádám (2006, 2007), (Lenkei Zsolt (2008), a horvát Tihomir Salopek (1998, 2003), Viniczainé Kovács Ildikó (1993, 2004), Kovács Magda (1979, 1981), Makrai Éva (2000, 2005, 2006).

Legtöbb Mecsek kupa győzelmet Szabó László szerezte 1975-1982 között, összesen 6 alkalommal.

Felnőtt világbajnokaink közül Monspart Saci 1969-ben és 1972-ben nyert. Oláh Katinak nem termett babér (medvehagyma) a Mecsekben?

Mecsek Kupa győztes volt válogatottjaink közül Rostás Irén, Fodor Cecilia, Tóth Réka, Bokrosné Horváth Andrea, Lunbinszki Mária, Hornyák Mária, Lovasi Kati, Wengrin Á,



Az F21E eredményhirdetése

illetve Deseő László, Hegedüs András, Vajda Géza, Kiss Zoltán, Bozán György, Lantos Zoltán, Lévai Ferenc.

Külföldi győztesek közül leghíresebb Ada Kucharova (1982), ill. Jurij Omelcsenko (1993) volt. Rajtuk kívül Kerstin Mansson, Charlotte Thrana, Thomas Proke, K. Libantova, J. Radoslav, és az osztrák Thomas Krejci. **(K.E.)**

1/2
HSE
SAM

LIPICA OPEN „FÖNTRŐL” NÉZVE

Tizennyolcadik alkalommal rendezte idén a Roman Volčič névre hallgató egyszemélyes „rendező gárda” Szlovénia most már csaknem tradicionálisnak nevezhető idénynyitó versenyt, a Lipica Opent. A versenyen az elmúlt évek hagyományaihoz híven ezúttal is szép számú magyar induló vett részt, köztük a csaknem hiánytalanul rajthoz álló Magyar Válogatottal, hiszen a verseny az augusztusi hazai VB-t megcélzó felkészülési programunknak is része volt. De nem csak mi gondoltuk úgy, hogy a Lipica környéki töbrös terepeken megrendezett verseny jó felkészülés lehet a világbajnokságra, a svájci válogatott és egy finn elit klub is hasonlóan vélekedett, így biztosítva volt az erős nemzetközi mezőny.

A női Elit kategóriában két nap versenyzés után mindössze 8 másodperc döntött a dobogós helyezések sorsáról, végül a finnek javára, akik Karoliina Sundberg és Anne-Mari Leskinen révén megszerezték az első és a harmadik helyeket, közzefogva a második helyen a svájci Angela Wild-ot. Magyar részről az első nap jól futó Szerencsi Ildi (2.) és Makrai Évi (7.) második nap egyaránt elvéreztek, így a stabilabban jól teljesítő (10. és 7.) még junior Péley Dorka lett a legjobb magyar a maga 8. helyével, de összesen csak 7 perc hátránnyal!

A férfi kategóriában a toronymagas esélyesnek számító, tavaly hosszútávon világbajnok és összetett világbajnok győztes Daniel Hubmann, elsősorban második napi elképesztően jó futásának köszönhetően magabiztosan szerezte meg az összetett győzelmet, Lenkei Zsolti és magam révén közvetlenül két magyar előtt. De ezek kis túlzással

csak száraz eredmények, ezeknél sokkal izgalmasabb, hogy mindez hogyan történt. Ezt a kérdést többféleképpen is lehet értelmezni, én most konkrétan arra gondolok, hogy hogyan tudta Hubmann a második napon több mint 7 perccel levernii a teljes mezőnyt? Hogy mi a különbség egy jó, és egy NAGYON JÓ futás között?

Nem könnyű a válasz, de hála az utóbbi időben tájfunó körökben egyre inkább elterjedő GPS-es sportóráknak, nem is lehetetlen. Azok kedvéért, akik még nem találkoztak GPS-es órákkal, először gyorsan összefoglalnám, hogy miről is van szó: Az utóbbi időben egyre több sportóra gyártó hozott ki olyan órákat, melyekbe igen érzékeny műholdvevőket szereltek, olyan érzékenyeket, amelyek már sűrű erdőben is képesek megdöbentően pontos nyomkövetésre. Az így keletkezett „track”-et egy svéd válogatott által direkt tájfunó célok-

1/2
Graffic-Com
SAM

ra fejlesztett programmal (Quick Route) könnyen rá lehet illeszteni a verseny vagy az edzés digitális formában elmentett térképére, és ezt követően soha nem látott lehetőségek nyílnak meg előttünk futott útvonalunk elemzésére. A nemzetközi élmezőnyben vírusmód terjedtek el az utóbbi időben az ilyen GPS-es órák, így ma már akár azt is meg lehet tenni, hogy egy verseny után a győztestől ezt a track-et kérjük el, és egész pontosan megmérjük, hogy hol is kaptunk ki tőle 7 perccel. Én magam december óta használok egy Garmin által jegyzett órát, és akkor itt kérnék előre elnézést a lányoktól és Zsoltitól, de az ő futásukról több szó nem fog esni. Most már tényleg mindjárt belevágok az elemzésbe, de előtte még két megjegyzés: Az útvonalak színezése az aktuális sebességet jelöli: minél zölddebb az útvonal, annál gyorsabban, és minél pirosabb, annál lassabban halad a versenyző. Jelen esetben a „telezöld” a 3:30-as és az annál gyorsabb ezer métereket jelöli, a nagyon piros pedig a 8 percesnél lassabbakat (ez állítható a programban). Ezen túl még azt érdemes megjegyezni, hogy Daniel egy valamivel ritkább adatrögzítési beállítást használ az órájában (meg eleve más modellje is van), így az ő útvonala kevesebb adatpontot tartalmaz. Ez azért fontos, mert első ránézésre én magam is azt a megállapítást szűrtem le először az útvonalaink összehasonlításakor, hogy ő sokkal egyenesebben halad a pontok között, és azt csak később (amikor már az általa megküldött adat file-t kezdtem el nézegetni) vettem észre, hogy az én útvonalamban még jól kivehető, egész kis törések az övében sokkal generalizáltabban jelennek meg. Ettől még, mint ahogy arra majd később rátérek, az továbbra is igaz lesz, hogy ő egyenesebben halad, csak azért mégse annyival. De most már tényleg nézzük az útvonalakat!

1. részlet, egyes átmenet, balra az én, a jobbra Hubmann útvonala. Mit látunk, ha összehasonlítjuk őket? Hubmann okosan egy technikailag könnyebb útvonalat választott az egyesre, az átmenet elején felhasznál egy könnyen azonosítható nyílt többsort (A), később egy ösvényen is fut, majd egy enyhén hosszúkás, megint csak nyílt törőn (C) átfutva állítja be magát irányba a pontfogsóhoz. Útvonalán végig gyorsan tud futni, egyedül a B pont környékén lassul le egy kicsit, ahol láthatóan köves és egyben emelkedik is a terep. Ehhez képest az én útvonalam sokkal „agresszívabb”, az átmenet elején „üres” terepen futok lényegében irányban, aztán megmászom az egész hegyet, majd pedig annak észak felé lefutó lapos gerince alapján pontosítom a helyzetem a nehezen átlátható egyes zöld erdőben. Az átmenet utolsó szakaszán köves, szabdalat, és növényzetileg is zavaros, ligetes és bozótos erdőn keresztül közelítem meg a pontomat, oldalról ráfutva egy két sziklafal között elhelyezkedő pontra. A pontos tájékozódás miatt kétszer is le kell lassítanom, mind a D és az E pontokban a jellegetlen domborzatot olvasom rossz láthatóságú zöld erdőben, aztán pedig pontközélen is kerülöm kell (F), mivel oldalról érkeztem rá a sziklafalra. Hubmann részideje 4:31, az enyém 4:47. Hiába volt rövidebb az útvonalam, 16 másodpercet kapok, mert elsősorban technikailag nehezebben kivitelezhető útvonalat választottam.

2. részlet, ötös átmenet. Daniel megint okosabb, technikailag könnyebb, és egyben jobban is futható útvonalat választ. Míg én köves törők és kőfalak közt navigálok (A), ő az egészet kikerülve, ugyan egyes zöld erdőben, de leküzdendő tereptárgyak nélkül, és lényegében tájékozódási feladat nélkül sokkal egyenletesebben és gyorsabban halad (B). Aztán az átmenet

középső szakaszán, míg én továbbra is szabdalat terepen küzdök a felfelében, nem egy kőfalat, lefutó völgyet és gerincet keresztezve (C), ő ösvényen kerül (D). A pontfogáshoz én az E és F pontokban találhatok, messziről is jól látható sziklákat használom fel, de Hubmann megoldása még jobb a völgyvel (G), mint vezető vonallal. Ebben, és az első átmenetben is, GPS nélkül is könnyen belátható, hogy miért és hol kaptam 17 illetve 20 másodpercet. Viszont a GPS-es útvonalakkal kibőki a szemünket.

3. részlet, hatos átmenet. A hatos átmenet esetében viszont nem biztos, hogy csak simán az útvonalakat a hagyományos, „manuális” módon berajzolva, egyértelmű lenne, hogy miért kaptam 47 másodpercet. Persze az itt is rögtön látszik, hogy megint más útvonalakat választottunk, és hogy az övé megint egyenesebbnek és egyenletesebbnek néz ki (de akkor itt jegyezném meg megint, hogy ez részben a más beállítási adatrögzítés miatt is van). De ennyi lenne? Pusztán a rosszabb útvonalválasztás miatt kaptam 47 másodpercet? Na itt hívhatjuk igazán segítségül a GPS adatokat, és Mats Troeng programját, a Quick Route-ot. A „vált füllek” talán már észrevettük az útvonalam közvetlenül pontfogás előtti szakaszán, hogy az meglehetősen girbegurba és pirosas, vagyis lassú. Ennek oka az volt, hogy futás közben nem sikerült a térképről megértenem a pontkörnyék domborzati viszonyait, így az utolsó többrőt (T, mint támadó pont) elhagyva, elbizonytalanodtam, és belassultam. Lássuk mennyit vesztettem ezzel! A Quick Route-ban könnyen utána járhatunk a dolognak, hiszen az útvonalunk minden egyes pontjához meg lehet nézni az összes létező adatot, a számunkra kevésbé hasznos koordinátáktól a pillanatnyi pulzuson át a pontos részidőig. Mindezeket ráadásul grafikusán is megjelení-

ti a program (lásd a grafikon), így tényleg gyerekjáték az elemzés, és jelen esetben még abban a szerencsében is részünk van, hogy nemcsak Hubmann útvonala, de maguk a GPS-ből kinyert adatai is a rendelkezésünkre állnak, ráadásul ő is ugyan ezt a támadópontot használta. Innen már tényleg csak le kell olvasni, hogy a töbörtől neki 45 másodperc volt megfogni a pontot, míg nekem ugyan ez a művelet 75 másodpercig tartott. Fél perc máris megvan, de még mindig van kb. 17 további „elszámolni való”. A grafikon még három helyen látszik, hogy csúnyán belassultam: az első még rögtön az ötös megfogása után a kifutás volt, az ok pedig, hogy pontfogáskor még nem volt meg a tervem az átmenetre, szinte vaktában indultam el tovább egyenesen föl a pontul szolgáló sziklafalon (nagyon rossz „futhatóság”), mindkét esetben még tájékozódva. A „B” pontban a terep futhatósága lassított le, mivel pont a töbör egyetlen sziklás részét sikerült elkapnom. A „C” pontban pedig ismét tájékozódás miatt vesztettem, mert először nem láttam meg a lapos völgyet, amiben fel akartam futni, és elbizonytalanodtam. Az „A” pontban 10, a „B” pontban 11, a „C” pontban pedig 4 másodpercig futottam nagyon lassan. Vagyis, az útvonalaim ezúttal nagyjából egyenrangúak voltak Hubmannal, ám pontközeli rossz térképolvasás miatt fél perccel vesztettem, nagyjából 5 másodpercembe került, hogy nem volt még kész tervem az átmenetre, amikor az ötöst megfogtam, egy kisebb elbizonytalanodás a „C” pontban kb. 2 másodperc volt, és végül még 5 mp maradt ott a sziklafalon a „B” pontban, de ez mondjuk úgy, hogy pech volt. Mindenesetre, 42 másodperc megvan a 47-ből!

Hogy ugyanennél a térképrészletnél maradjunk, a hetes pontra azért az is látszik, hogy Hubmann se tökéletes. Látszik, hogy még közvetlenül

a hatos megfogása után megtorpant valamiért kifutás közben, aztán vélhetően egy párhuzam hiba nyomán rossz töbrök közti nyeregére futott rá, ezzel jó nagyot kerülve, és még pontközelen is lassú volt. Ezekkel 9 másodpercet kapott a legjobb részidőtől, tölem pedig 8-at.

Szintén még maradván ezen a térképrészleten, a **17-es átmenet** mindenki elemezheti maga. Az eredmény: Hubmann nyeri az átmenetet, 7 másodperccel előttem. A kérdés, hogyan? Ki, hol, és miért vesztett időt? Ennek az átmenetnek a grafikonja is ott van a térképrészlet alatt, lehet próbálkoni összepárosítani az összetartozó pontokat.

Még két átmenet van, amiről írni gondoltam. Az egyik, pálya úgymond **hosszú átmenete**, a 10-es. Nekem ez se sikerült a legjobban, főlösegesen választottam egy kerülő útvonalat, amit aztán ráadásul több helyen is elrontottam. Kerülő útvonal lévén, gyorsan akartam futni, de a nagyobb tempó mellett nem tudtam rendesen kontrollálni, hogy merre is megyek. Szezon eleje van még, majd belejövök...

Viszont, mint látható, Hubmann már belejött. Nyílegyenesen átrobogott a terepen, láthatóan teljesen kontrollálva, hogy mit csinál, hiszen seholy megtorpanás, seholy ellassulás. 40 másodperces előnnyel nyerte az átmenetet, nekem 1:21-et adott. És ez az, amiért ő tavaly világbajnok lett, mert így tud tájékozódni és mozogni egy koránt sem egyszerű terepen. Ahhoz, hogy valaki így tudjon tájfunni, szerintem pontosan az kell, amit napjaink másik nagy tájfutója, a francia Thierry Gueorgiou hangoztat, amerre csak jár, hogy „nem azt kell tudnod, hogy hol vagy, hanem, hogy hova mész”. Vagyis, hogy előre kell nézni, a térképről kiválasztani a tájékozódáshoz jól felhasználható tereptárgyakat, aztán a lehető legnagyobb távolságból tudatosan keresni őket a terepen - de még

mielőtt elérnénk hozzájuk, már tovább előre kell tekinteni. Mindig egy lépéssel magunk előtt. Másképp egyébként szerintem ilyen szinten ez már nem is megy. Mert ha valaki már egyszer úgy fut az erdőben, mint Gueorgiou, vagy Hubmann, ha nem tud előre tájékozódni, folyamatosan le fog maradni maga mögött.

Sőt, amint az a 12-es átmenetem példáján tökéletesen bemutatható, sajnos még lassabb tempónál is könnyen le lehet maradni magunk mögött. Az átmenet teljes hosszában, végig pontosan tudtam, hogy hol vagyok, de valahogy sosem volt igazán határozott elképzelésem róla, hogy merre is kéne tovább mennem. Az összes köves és futhatatlan tereprészlet felkerestem útban a pont felé, gondosan elkerülve az utat, és a könnyen azonosítható márkás töbröket. Szépen látszik is az útvonalam színeiből, hogy gyakorlatilag nem haladtam. Pláne nem Hubmannhoz képest, aki a kezdeti emelkedőt leszámítva szinte végig „telezöld” útvonalat produkál. Ezzel megint 11 másodpercet ad az egész mezőnynek, nekem 34-et.

A pálya 23 átmenetéből ötöt említettem eddig, ezeken összesen több mint 3 perccel kaptam - igazi hiba nélkül! Az elemzést azzal a kérdéssel kezdtem, hogy „mi a különbség egy jó, és egy NAGYON JÓ futás között?” Hát ez. Emellett nekem még sajnos volt csúnya két és fél perces hibám is a 14-es pontra, Hubmannnak pedig - ahogy nézem - nem nagyon maradt benne több hibája annál a már említett 8 másodpercnél a hetesre...

Végezetül ezúton is szeretném megköszönni Danielnek, hogy rendelkezésemre bocsátotta futásának GPS track-jét, valamint a verseny rendezőinek a térképet, illetve magát a remek versenyt! Az eredmények elérhetőek a verseny honlapján: <http://www.lipicaopen.com/>

Gösswein Csaba

Füzy Anna, Horváth Marcell, Marosffy Orsolya, Kelemen Bernadett, Baumholczér Máté

AZ ÉV TÁJÉKOZÓDÁSI VERSENYZŐI

Az év tájfutója címet a 2008. évi eredmények alapján az Elnökség a következő versenyzőknek adományozta: Kelemen Bernadettnek, a Pécsi Vasutas SK versenyzőjének és Kovács Ádámnak, az Egri

Testedző Club versenyzőjének, az év ifjúsági tájfutója címet Baumholczér Máténak, a Pécsi Vasutas SK versenyzőjének, az év tájkerékpárosra címet Füzy Annának, az Orvosegyetem SC versenyzőjének és Horváth Marcellnek, a Veszprémi Bridzs és Tájékozási SE versenyzőjének, az év sítájfutója címet Marosffy Orsolyának, az Orvosegyetem SC versenyzőjének. A díjakat az MTFSZ közgyűlésén Juhász Miklós, az MTFSZ elnöke adta át.

Az év tájfutó edzője díjat Vinciczai Ferenc, a Pécsi Vasutas SK vezetőedzője kapta. A klub évek óta kiemelkedően eredményes utánpótlás csoporttal rendelkezik, tagjai nagyszerűen szerepelnek a hazai bajnokságokon, több versenyzőjük nemzetközi szinten is kimagasló eredményeket ért el. Az utánpótlás mellett a felnőtt vonalon is számtalan bajnoki

címet és helyezést értek el versenyzőik. A 2008-as esztendőben a bajnoki pontversenyben az első helyen végeztek.

A díjat Fehér Ferenc, az MTFSZ Éltsport- és Edzőbizottságának vezetője adta át.

Kovács Ádám

Vinciczai Ferenc átveszi a díjat

MÉG 140 NAP

Mire az olvasó a kezébe veszi ezt a lapot, már kevesebb, mint 140 nap lesz a VB kezdetéig. Az előkészületekről kérdeztük Gerzsényi Zsoltot, a szervezőbizottság elnökét.

Egy teljesen sablonos első kérdés: minde a tervek szerint alakul?

Két területen van némi lemaradás, de összességében jónak ítélem meg az előkészületeket. Az egyik ilyen pont a térképészítés. Sajnos az időjárás nem fogadta kegyeibe a készítőket, és szinte „természetes”, hogy az elmúlt évek hó-mentes telei után ezen a télen pótolta be a természet az elmaradást. A Bükk magasabb részein, még a hétvégen is összefüggő hóréteg fogadott minket. Jelenleg két-három hetes csúszás várható a tervezett március 31-i határidőhöz képest.

És mi a másik?

A támogatók. Az elmúlt időszak sem arról szólt, hogy özőnlötték volna a támogatók. Az állami és önkormányzati támogatás is jóval alatta maradt a tervezettnek, a piaci szereplők esetében pedig szinte nulla az eddigi pénzbeli támogatás. Kisebb összegű támogatások vannak, de még szükség lenne legalább egy nagyobb támogatóra. A természetbeni támogatások terén jobban állunk, de sajnos azzal nem tudjuk kifizetni a számláinkat. De nem adjuk fel, több fronton tárgyalunk jelenleg is, de a gazdasági folyamatok miatt nehéz lesz eredményeket elérni.

Vannak vészfordulókönyvek?

Természetesen felfértük, hogy mi az a minimum szint, ami alatt nem lehet vb-t rendezni. Azt a szintet tudjuk biztosítani, de ha már ennyit dolgoztunk vele, szeretnénk egy kicsit emlékezetesebb vb-t rendezni.

És hogy álltok a rendezőkkel? Ez is egy kritikus pont, ha jól tudom.

Igen, de úgy néz ki, hogy ha egy kicsit nagyobb odafigyeléssel, szervezéssel megoldható a dolog. Az elmúlt napokban megtörtént a rendezők beosztása, és remélem, hogy a jelentkezők már úgy olvassák ezt a cikket, hogy már tudják, milyen feladatra számíthatunk rájuk a vb-n. A beosztás egyébként megtalálható lesz a rendezői honlapon is – <http://rendezok.tajfutovb2009.hu> –, ahol látható lesz, hogy mely területeken lenne még szükségünk rendezőre.

Van-e olyan anyag, szabályzat, útmutató, amit esetleg előre tanulmányozhatnak az önkéntesek?

Igazából nem árt – főleg az adminisztratív területen dolgozóknak – ha ismerik az IOF vonatkozó szabályzatait. Ezek angol nyelven megtalálhatók a Nemzetközi Szövetség Honlapján. De természetesen ez nem alapkövetelmény. Lesz egy belső „szabályzatunk” is, de az várhatóan csak június körül fog elkészülni.

Március 31. ismét egy fontos dátum.

Milyen határidők járnak le ekkor?

A március 31-ig beérkezett szállásfoglalásokat tudjuk csak garantálni. Természetesen a határidő lejártá után is mindent megteszünk az igények kielégítésére, de már csak a szabad kapacitások függvényében tudjuk majd kielégíteni a kéréseket, mivel a szerződéseinket úgy kötöttük, hogy felesleges kapacitásokat ne kössünk le, amit esetleg nem tudunk eladni. Bár az eddigi foglalások alapján nem kell attól félni, hogy túl sok helyet kell visszaadni, a Bolyai Kollégium esetében épp most tárgyalunk a kollégium vezetésével, hogy az egyéb hallgatói igények biztosítására fenntartott E6 kollégium egyik szintjét megkaphassuk, mert a Hungária Kupára érkező versenyzők számára már csak 12db 4 ágyas szoba van szabadon.

Ez azt is jelenti, hogy jól álltok a nevezők számával?

Azt mondhatom, hogy igen. A mai napig több mint 1400 nevezést regisztráltunk. És reméljük ez a szám még nőni fog néhány száz nevezővel.

Van-e valamilyen nevezési korlát?

A szervezőbizottság úgy látja, hogy 2000 fő felett már nehezen megoldható a versenyzők parkíroztatása, mozgatása, így ezt tekintjük limitnek.

A világbajnokságra is érkeznek a nevezések?

Ott egyelőre még csak csordogálnak, mivel számukra május 31. a nevezési határidő.

A múltkor említetted, hogy sok edzőtábor fogtok lebonyolítani tavasszal.

Nem panaszkodhatunk. Idelátogató csapatokban azonban eddig sem volt hiány. Február végén a finn Pasi Ikonen és klubja a Vaajakosken Terä, március elején Peter Öberg, a 2008. év svéd tájfutója és egyesülete az OK Hällen, míg március közepén a szintén finn Rajamäen Rykmentti edzőtáborozott Miskolcon és környékén.

A következő esemény a 2009. április 6. és 15. között lebonyolításra kerülő edzőtábor, amely keretében a rendezők tizenegy – eltérő technikai feladattal tarkított – különböző edzést kínálnak az ideérkező nemzeti válogatottaknak.

A program Szlovákiában kezdődik, ahol Jozef Pollák és az ATU Košice Tájfutó Klubjának közreműködésével leginkább a hosszútűrés közép távhoz hasonló terepeken

nyílik lehetőség a körülményekkel való ismerkedésre. Ezt követően Miskolcra utaznak az edzőtábor résztvevői, ahol a hangsúly a középtávú- és a váltóversenyekre való felkészülésen lesz. Az edzőtábor szerves részét képzí tovább a Postás Kupa mindhárom versenynapja, ahol lehetősége lesz a nemzeti legjobbaknak erejük összemérésére is.

Az edzőtáborba eddig 14 nemzet (AUT, CZE, CRO, DEN, FIN, KEN, GER, NOR, ROM, SLO, SRB, SUI, SVK, USA és HUN) közel 200 versenyzője jelezte részvételi szándékát.

Több csapat – mint például a svédek, dánok, britek, oroszok, franciák – jelezték az irányú szándékukat, hogy a meghirdetett időpontoktól eltérő időszakban érkeznek tréningezni a térségbe.

Úgy hallottam, hogy januárhoz képest jelentős változás állt be a TV közvetítés ügyében.

Sajnos igen. Jelenleg úgy néz ki, hogy nem lesz TV közvetítés, mert nem tudjuk előteremteni a szükséges összeget. De még teljesen nem adtuk fel a reményt. Ha április közepéig valami csoda folytán sikerül előteremteni a szükséges összeget – akár csak egy-két szám közvetítésére – akkor még lehet belőle valami. Egyébként a TV-vel függ össze, hogy sikerült megállapodni a Magyar Televízióval, és mint médiatámogató, reklámfelületet biztosít majd a VB-nek. Tehát, ha közvetítés nem is, de reklámspot biztosan lesz a TV-ben, mely várhatóan a VB-t megelőzően, augusztus elején lesz látható. Már csak a kisfilmet kell legyártanunk.

Hogyan hat rá a VB közelsége? Izgalom, idegesség, végtelen nyugalom? Talán az izgalom. De a sok intéznyi való közepette igazából még izgulni sincs időnk.

A szervezés mennyire időigényes jelenleg? Két embernek napi 8 órás elfog-

laltságot biztosan. De igazából nehéz pontosan meghatározni. Többen is dolgozunk az ügyön.

Hogy tudjátok összeegyeztetni a szervezést a munkákkal?

Én csak a saját nevemben tudok nyilatkozni: egyre nehezebben. Előzetesen az volt a terv, hogy március elejétől „főállásban” csak a VB-vel foglalkozom, viszont a szűkös anyagi lehetőségek miatt ezt nem tudtuk kivitelezni. De az utolsó hónapokban – június, július – már biztosan nem lehet majd másképp csinálni. Egyre többször kell egyeztetésekre, megbeszélésekre járni mind Miskolcon, mind Budapesten, ami munka mellett kivitelezhetetlen.

És a családod hogy bírja?

Eddig nem volt ebből probléma. 2004 óta tudjuk, hogy ez az év ilyen lesz, és felkészültünk rá. Szerencsére elég sok a tájfutó a családban, és hathatós nagyszülői segítséggel mindent meg tudunk oldani.


Bacsó P.

1/2 CROSSWEAR SAM

A HONLAPUNKRÓL ...

A lazaruson hozzáférhető népszerű tájfutó levelező lista egyik levele bizonyította, hogy eddig nem hívtuk fel eléggé a szeniorok figyelmét az MTF Sz honlapon lévő Szenior honlapra. Megtalálható a „Tájfutás” rovaton belül a „Szeniorok” című alatti. S aki ide téved, a Szenior Bizottság összetételéről, az éves munkatervről, a Szenior Egyesületi bajnokság ill. a Szenior Összetett Egyéni bajnokság kiírásáról értesülhet. Az archív anyagokra is felhívom a figyelmet (az eddigi szenior bajnokságok, szenior pontversenyek, az eddigi szlovák-magyar találkozókat eredményei), sőt az „utánpótlásunk (ők is lesznek szeniorok)” linket is a weblapon böngészők figyelmébe ajánlom. Egyébként, a bizottság jobbító szándékú megjegyzéseket, segítség-felajánlást szívesen fogad.

AZ ÖSSZETETT BAJNOKSÁGRÓL



Elkészült az idei Összetett Bajnokság aktualizált emblémája. Lux Iván, az ötletgazda valamikor a 90-es évek elején, az akkor még négy bajnokság alapján kiírt versenysorozatra készítette az első emblémát. Időközben a versenyek száma 5-re nőtt, az egyes bajnokságok sorrendje is évente eltérő, így nem csoda, ha az előző évi embléma nem csak az évszám cseréjével változik, de néha – így idén is – a figurák sorrendjét is változtatni szükséges.


Bár azt hiszem, közismert, de épp a közeljövőben esedékes három nevezési határidő miatt felsorolom a bajnokságok időpontját: H(ápr. 4), R(máj. 16), É(máj. 30), K(jún. 20) és N(okt. 11).

Az idei versenysorozaton az értékelés a tavalyihoz hasonló: a kötelező versenyszám rögzítése a részletes kiírásban a honlapon olvasható. A díjkiosztás – 2008-hoz hasonlóan – az ONEB-en lesz.

A SZENIOR EGYESÜLETI BAJNOKSÁGRÓL

Az idei MTF SZ-közgyűlésen díjazott hat szenior egyesület (HSE, TTE, BEA, PSE, HER és PVM) idén is esélyes arra, hogy 2009-ben is az élen végezzenek, de nyilván további egyesületek is megcélözzák az 1-6-ba kerülést. Az új idényben átvettük a Bajnoki Rendszer módosításait, s beépítettük a kiírásba. A leglényegesebb változás, hogy hatnál kevesebb induló esetén a kategóriákban az utolsó helyezettől számítva kapnak a résztvevők 1-2-3-4-5 bajnoki pontot. A holtverseny eldöntése a tavalyihoz hasonlóan történik. A kiírás megtekinthető a honlapon.

AZ IDEI SZLOVÁK – MAGYAR SZENIOR TALÁLKOZÓKRÓL



2009-ben esedékes a 31. és a 32. találkozó. A hagyományoknak megfelelően az első verseny nálunk, a Postás Kupán lesz április 12-én (csapatkijelölés a 11-i eredmények alapján). A csapattagok a találkozó emblémáját viselhetik rajtszámukon (a felragasztható embléma átvétele a rajt előtt a rajt-kordon bejáratánál). A visszavágóról a Postás Kupán döntünk. A döntés valószínűleg ezúttal is a Szlovák Nagydíjra esik (négynapos verseny júl. 30-31, aug. 1-2). Ennek a versenynek a kiírása már elérhető a rendező honlapján (www.tuke.sk/obeh/gps). Ezúttal arra hívom fel a verseny iránt érdeklődők figyelmét, hogy a kedvezményes nevezés határideje június 1, a nevezési díj a négy napra 25 EUR (FN65-: 15 EUR), de július 1 után ez az összeg már 45 (25) EUR, júniusi nevezés esetén pedig 35 (20) EUR. A verseny első két napja a jól ismert Rozsnyó közeli karsztos terepen, míg a másik két nap a Szlovák Paradicsomban lesz. A versenyközpont a Szlovák Paradicsom déli részén, a Dedinky-i tó mellett lesz (szállásajánlat: kempingben 3, teremben s.f. 2 EUR, míg faházban 10 EUR-tól, egyéb szállásajánlat az interneten www.slovenskyraj.sk ill. www.roznavas.sk).


AZ IDEI OHEB ELÉ

A Hosszútávú Egyéni Bajnokságok történetéről megjelent cikk (Tájfutás 1997/3, 55. o.) óta több, mint 10 év telt el. Az 1994-es, hivatalosan is országos bajnokságnak elismert nyírségi első szenior OB-n 6 férfi ill. 4 női kategóriában 110 ill. 35 fő indult. Az idei nyílt nemzetközi OB-n a 35 évesek, vagy annál idősebbek száma: 10 férfi kategóriában 223, ill. 8 női kategóriában 70 fő (az on-line nevezési lista alapján).


A cikkben említett korszak (1978-1996) legeredményesebbjei közül számosan az idei OHEB rajtlistáin is szerepelnek. Közülük kiemelkedik a hatszoros felnőtt bajnok Rostás Irén HTC, aki további négy szenior bajnoksága (három N45-ben, egy N50-ben) után ezúttal N55-ben indul. A férfiaknál a legalább 3 felnőtt bajnokságot nyertek közül ketten (Dosek és Vinciczai) vannak a szeniorok rajtlistáin (F50-ben ill. F40-ben).

Az eddigi 15 szenior OHEB-en a legtöbb bajnokságot nyertek listáját a nőknél Korik Vera PSE és Kármán Katalin HSE vezeti. Vera 11 bajnokságot nyert, N60-ban címvédésre készül, Kati 10 bajnokságot nyert eddig (most utolsó éves N45-ösként is esélyes), a férfiaknál id. Balla Sándor KFK 12, Gyulai Zoltán MSE 9, Dudás István OSC 8 a listavezetők.

A.Gy.



id.Balla Sándor




Dosek Ágoston




Dudás István




Gyulai Zoltán




Kármán Katalin



Korik Vera



Rostás Irén



Vinciczai Ferenc

BUDAPESTI HÍREK

ELNÖKSÉGI ÜLÉS

A BTF SZ Elnöksége március 2-án tartotta az év második elnökségi ülését, amelyen a 2008 évi gazdasági helyzet értékelése, a 2009 évi költségvetés tervezete, a térképbizottság beszámolója, az Ifjúsági Bizottság munkájának frissítése és a versenybírók minősítése szerepelt napirenden.

1%-OS FELAJÁNLÁSOK

Támogassátok 1%-os felajánlásotokkal a Budapesti Tájfutók Szövetségét (adószám: 19622684-1-41) vagy a Budapest Sportjáért Alapítványt (adószám:18015133-1-41).

JELENTKEZÉS KIEMELT- ÉS VILÁGVERSENYEKRŐL SZÓLÓ TUDÓSÍTÁSOKRA

A Tájéoló szerkesztősége a tavalyi évhez hasonlóan az idén is várja a jelentkezőket világversenyek, országos bajnokságok, kiemelt- és néhány nagyobb rangsoroló versenyről szóló tudósítás megírására. A versenyek felsorolása a Tájéoló előző számában található. A jelentkezéseket a tajolo1@t-online.hu címre kérjük.

ELŐFIZETÉS 2009-RE

Kedves Olvasók!

Mint bizonyára látjátok, az idén több színes oldallal, de változatlan terjedelemben jelenik meg a Tájéoló.

Az éves előfizetési díj 2009-ben 4900 Ft, külföldre 7900 Ft.

Egy példány ára 550 Ft.

Előfizetni félévre (5 számra) is lehet.

DVD melléklet, megjelenését is tervezzük, amelynek, költsége további 1000 forint.

Az előfizetni a tavalyi, utolsó számhoz mellékelt csekken lehet. Az előfizetési díj átutalással is fizethető. Számlaszám: 11705008-20411419 Budapesti Tájfutók Szövetsége. A BTF SZ-ben és a nagyobb versenyeken személyesen is előfizethető az újság.

DÍJÁTADÁSOK AZ MTFSZ KÖZGYŰLÉSÉN

Skerletz Iván díj, sportágunkban megítélt legmagasabb díj, életműdíj, sportágunkban végzett kimagasló munkájért. Díjazott: Dr. Szarka Ernő, a magyar és a nemzetközi tájfutás szolgálatában végzett rendkívül szerteágazó, több évtizedes tevékenységéért, versenybírói, szervezői és térképhelyesbítői munkásságáért. A díjat Juhász Miklós, az MTFSZ elnöke adta át.

Ripszám Henrik emlékérem, amelyet sportágunkban kifejtett sokéves munka elismeréseként adományoz az Elnökség.

Díjazottak:

- Dr. Hegedűs András: a magyar és a nemzetközi tájfutás szolgálatában végzett hosszú időn át tartó tevékenységéért és a Naptár Bizottság 12 éven tartó vezetéséért.

- Kalo Annamária: az ország egyik legsikeresebb klubja, a Diósgyőri Tájfutó Club elnökének, több évtizedes igen eredményes utánpótlásnevelő munkájáért és a különféle hazai és világversenyek lebonyolításában végzett tevékenységéért.

- Bozán György: több évtizedes versenybírói és térképkészítői munkásságáért, a sportág történetének elszánt kutatásáért, fáradhatatlan közéleti tevékenységéért. A díjat Mihácz Zoltán, az MTFSZ alelnöke adta át.

Tájékoztató futásért plakett, amelyet a 2008. évben sportágunkban nyújtott legkiemelkedőbb teljesítményért adományoz az MTFSZ elnöksége. Díjazott: Szokol Lajos, a 2008. évi Hungária Kupa versenybírói elnöke, a verseny megszervezéséért és sikeres lebonyolításáért.

A díjat Zsigmond Tibor, az MTFSZ alelnöke adta át.

Tájékoztató futásért kitűzött adományoz az Elnökség a 2008. évben sportágunkért végzett munkájért.


Díjazottak:

- Ezüst fokozaton:

- Veres Imre: a testnevelő tanárok számára készített tájfutás oktatási kiadvány elkészítéséért.

- Bronzfokozaton:

- Herpainé Lakó Judit: a testnevelő tanárok



Dr. Szarka Ernő átveszi a díjat

számára készített tájfutás oktatási kiadvány elkészítéséért.

- Nagy Gergő: a 2008. évi Hungária Kupa titkáráként folytatott tevékenységéért, továbbá az online nevezési rendszerek kidolgozásában folytatott munkájáért.

- ifj. Pelyhe Dénes: a 2008. évi Országos Diákolimpia rendezésében végzett munkájáért.

- Veresné Sipos Etelka: a 2008. évi Rövidtávú Országos Bajnokság megrendezéséért.

- Zsigmond Száva: a kiemelkedő sikerű 2008. októberi VB edzőtábor lebonyolításának irányításáért.

- Sultéty Márton: az MTFSZ eredményes működésének elősegítésében végzett többretű, pályázatokra, informatikára, pénzügyekre is kiterjedő, megbízásának keretein túlmutató eredményességű munkájáért.

Zentai József: különlegesen termékeny sportújságírói munkásságáért.

A díjakat Palatinszky János, MTFSZ elnökségi tagja adta át.

A 2008. évi Egyesületi Bajnoki Pontverseny első 3 helyezettjének a díjat átadta Fehér Ferenc, MTFSZ elnökségi tag, a kupák felajánlója.

1. Pécsi Vasutas SE
2. Szegedi Vasutas SE
3. Diósgyőri Tájfutó Club

A 2008. évi Szenior Egyesületi Bajnoki Pontverseny eredményhirdetése

Az emléklapokat az I.-VI. helyezett egyesületek képviselőinek a Szenior Bizottság vezetőjének távollétében Kovács Gábor, ill. emléklap átadással zajlott. Nos, idén megfelelő szponzor hiányában csak a hagyományos emléklapok átadására került sor. Az egyesületek megkapták a Szenior Bizottság borítékjait az emléklapokkal, azzal a kéréssel, hogy a borítékra írt címzetekhez juttassák el az emléklapokat. Az emléklapokat idén is a Grafic-Com Bt.-nek, azaz Máthé Istvánnak köszönhetjük. A borítékban megtalálhatóak a kétfordulós Szlovák-Magyar Szenior Találkozó magyar résztvevői számára készült emléklapok is.

A szeniorok összetett bajnokságának éremdíjazása az ONEB-en megtörtént. A szeniorok hagyományos díjkiosztása az 1990-es évektől kezdve tiszteletdíj, ill. emléklap átadással zajlott. Nos, idén megfelelő szponzor hiányában csak a hagyományos emléklapok átadására került sor. Az egyesületek megkapták a Szenior Bizottság borítékjait az emléklapokkal, azzal a kéréssel, hogy a borítékra írt címzetekhez juttassák el az emléklapokat. Az emléklapokat idén is a Grafic-Com Bt.-nek, azaz Máthé Istvánnak köszönhetjük. A borítékban megtalálhatóak a kétfordulós Szlovák-Magyar Szenior Találkozó magyar résztvevői számára készült emléklapok is.

I. Hegyisport Szentendre	308 pont
II. Tipo TKE	205 pont
III. BEAC	160 pont
IV. Postás SE	139 pont
V. Balatonalmádi Herkules SE	135 pont
VI. Pécsi Vörös Meteor SK	116 pont

Rövidítések:

Rangsorolók: /KoR/ kiemelt országos, /oR/ országos, /rR/ regionális, /-/ nem rangsoroló;
SI SportIdetent, R: rendező, **Nh:** nevezési határidő, **C:** nevezési cím, **Nd:** nevezési díj, **H:** helyszín, **T:** találkozó, **VK:** versenyközpont, **K:** kategóriák, **Hsz:** helyszíni nevezés, **I:** információ
Versenytvávok: ht, nt, r-nt, kt, r-kt, rt. (hosszútávú, normáltávú, rövidített normáltávú, középtávú, rövidített középtávú, rövidtávú)

V E R S E N Y N A P T Á R**Április**

H	K	Sz	Cs	P	Sz	V
		1	2	3	4	5
6	7	8	9	10	11	12
13	14	15	16	17	18	19
20	21	22	23	24	25	26
27	28	29	30			

Május

H	K	Sz	Cs	P	Sz	V
				1	2	3
4	5	6	7	8	9	10
11	12	13	14	15	16	17
18	19	20	21	22	23	24
25	26	27	28	29	30	31

Június

H	K	Sz	Cs	P	Sz	V
1	2	3	4	5	6	7
8	9	10	11	12	13	14
15	16	17	18	19	20	21
22	23	24	25	26	27	28
29	30					

V E R S E N Y N A P T Á R K I E G É S Z Í T É S (május 17-ig)

Internet info: www.mtfsh.hu (versenyek) és www.btfsh.hu (versenyek)

Figyelem: a 2009. évi Diákolimpia korcsoportjai: II. (sz. év: 1998-99, szalagozott pálya!), III. (sz.: 1996-97), IV. (sz.: 1994-95), V. (sz.: 1992-93), VI. (sz.: 1990-91 és a túlkoros tanulók). Nevezésnél a szokásos adatok mellett a tanuló iskoláját is meg kell adni!!!

04. 10. (p) Dobó ev. /oR, rt./ SI R: ETC. Nh.: 03. 25. C: etc2001@freemail.hu H: Eger belvárosa. VK: Bornemissza Gergely szakközépiskola, Kertész u. 128. „0”-idő: 15.00. Nd.: 1800Ft (FN10-12, 60-: 1000Ft). K: FN: 10C 12C 14B 16B 18B 20A 21EB 35A 40 45 50 ... 80. I: Simon Ágnes t: 70-4106603, e: simon_agnes@yahoo.com.
04. 15. (sze) Botorka Kupa (3SZ-11.) /-/ SI R: BAL(Horváth Imre) Hsz. H: Cinkotai erdő. T: 14 órától a VK-ban (az erdő DNYI-sarkában a BKV buszgarázsnál. Megközelíthető a 276E busszal az Őrs vezér teréről, vagy a 46 és 146A buszokkal Rákoskeresztúr központból). „0”-idő: 15.00. Nd.: 400Ft (18 év alatt és 60 év felett 300Ft).
04. 17. (p) Zala m. diákolimpia /rR, nt./ SI R: ZTC. Nh.: 04. 05.(beérk.). C: Zala m. TFSZ, 8900 Zalaegerszeg, Pf. 206. H: Lenti térsége. „0”-idő: 14.00. Nd: 500Ft/fő, a nyílt kategóriában 300Ft/fő. Helyszíni nevezés csak az üres helyekre a nyílt kategóriákba. I: www.ztc.hu. Továbbjutás az Országos Diákolimpia kiírása alapján.
04. 18. (szo) Zala m. diákolimpia és Göcsej Kupa /rR, rt./ SI R: ZTC. Nh.: 04. 10.(beérk.). C: info@ztc.hu vagy Zala m. TFSZ, 8900 Zalaegerszeg, Pf. 206. H: Nagykanizsa térsége. „0”-idő: 14.00. K: FN: 10D 12C 14B 16B 18B 21B 40 50 60 +Nyílt. Nd.: 10D ingyenes, FN 18-ig és nyílt: 500Ft, többiek: 700Ft. Helyszíni nevezés 200Ft felárral. Továbbjutás a Diákolimpia országos döntőre a 17-ei verseny alapján!!!
04. 18. (szo) Fejér m. diákolimpia /-/ R: ARA. Nh.: 04. 15.(beérk.). C: araktajfutas@gmail.com. H: Csákvár, Sportkombinát, „0”-idő: 13.00. K: Diákolimpia + nyílt + pontbegyűjtő. Nd.: Diákolimpia előnevezéssel ingyenes, Nyílt és pontbegyűjtő: 300Ft, (Helyszíni nevezés csak az üres helyekre!). A nevezők e-mailben értesítőt kapnak.
04. 18. (szo) Zala megyei éjszakai bajn. /rR/ SI R: Zala m. TFSZ és ZTC. Nh.: 04. 05.(beérk.). C: info@ztc.hu vagy Zala m. TFSZ, 8900 Zalaegerszeg, Pf. 206. H: Zalaegerszeg, Alsó-erdő. „0”-idő: 21.00. K: FN: 18B 21BC 40 50 60 +páros: FN: 14B 16C, Nyílt + 3-5 fős csapatok részére. Nd.: 700Ft. Késői nevezés 200Ft felárral. I: www.ztc.hu.
04. 19. (v) Borsod megyei Csapatbajnokság /rR, nt./ R: BAZ m. Kiírás nem érkezett.
04. 19. (v) Eger Kupa 2. forduló /rR, nt./ SI R: ESP. Nh.: 04. 13.(beérk.). C: fekete.zoltan@agria.hu vagy tel: 70/317-0095. H: Cserépfalu, Cinekés. T: 9 órától a VK-ban (a nevezők az értesítőt email-en kapják!), „0”-idő: 11.00. Nd.: 800Ft/fő (FN: 14D 600Ft). K: FN: 10D 12C 14B 16B 18B 21BC 35 + Nyílt.
04. 25. (szo) Budapesti és Pest megyei diákolimpia /rR, nt./ SI R: KTK, KTSz. Nh.: 04. 15. A verseny adatait legutóbb közöltük. A VK-val kapcsolatos kiegészítés: T: 8.30 – 9.30 között a VK-ban: Brassó úti iskola /Brassó út 1-3, megközelíthető a 182-es busz Nagyenyed utcai megállójától). VK-Cél távolsága 600 m, gépkocsival megközelíthető. „0”-idő: 10.00.
04. 25. (szo) Péter Kupa /rR, kt./ SI R: KTSz. Hsz. T: 11 órától a VK-ban: Flór utca / Vedres utca sarok). „0”-idő: 12.00. Új térkép. K: FN: 21 35 + F: 45 55 65 +Nyílt. Nd.: 500Ft.
04. 25. (szo) Győr-Moson-Sopron megyei diákolimpia és Ifjúság Kupa /rR, nt./ SI R: Megyei TFSZ. Nh.: 04. 20.(beérk.). C: unitek@enternet.hu vagy Bedő János 9028 Győr, Külső Veszprémi út 40. H: Bakony hg., Vinye-Hódosér. T: 11 óráig a VK-ban (a Győrből 8:49-kor, Veszprémből 8:06-kor induló vonattal Vinyéig, onnan gyalog Fenyőfő felé, 1 km, bójával jelölve. „0”-idő: 12.00. Nd.: nincs. K: Diákolimpia kategóriák + FN: 16 18 21 35 (Ifjúsági Kupa). I:

VERSENYNAPTÁR

04. 25. (szo) Nógrád, Heves, JNSZ m. éjszakai bajn. /rR/ SI R: SDS Nh.: 04. 18. C: sdsnevezo@gmail.com. H: Salgótarján, Tó-strandi sporttelep, „0”-idő: 21:00. Nd: 800 Ft, nyílt: 500Ft (helyszíni nevezés esetén 200Ft felár. K: FN: 18B 21B 35B 50B +Nyílt.
04. 25-26. (szo-v) Linda Kupa ELMARAD
04. 26. (v) Nógrád, Heves, JNSZ m. diákolimpia és Kt. bajn. /rR, kt./ SI R: SDS Nh.: 04. 18. C: sdsnevezo@gmail.com. H: Salgóbánya, Erdész ház, térkép: Salgó-Dornyy turistaház. „0”-idő: 11:00. Nd: 800 Ft/fő, a diákolimpia kategóriáiban: 500Ft, a szalagos FN10D: 300Ft, (helyszíni nevezés esetén 200Ft felár). K: Diákolimpia, ill. FN: 21B 35B 50B +Nyílt.
04. 26. (v) Szabolcs-Szatmár-Bereg megyei diákolimpia /-/ SI R: Megyei TFSZ. Nh.: 04. 20. C: liskany@chello.hu. H: Ófehértó, Magy környéke. Nd.: nincs.
04. 26. (v) Törekvés Kupa /rR, rt./ R: TSE Későbbi időpontra halasztva.
04. 26. (v) Kankalin Kupa és Baranya megyei diákolimpia /rR, nt./ SI R: Baranya m. Kiírás nem érkezett.
04. 28. (k) Tájékoztató Sportok Egyetemi Fesztiválja /-/ SI R: BME. H: BME kert. (T: a Sóhajok hídjánál, a könyvtár mellett /a Gellért tértől kb. 200m./). Időpont: 11.00 – 18.00. Különböző versenyszámok (bemutató tájfutás /1 km/, park pálya /2 km/, normál pálya /4 km/, mobilis tájfutás) helyszíni nevezéssel. A részvétel ingyenes. I: www.tajfufesztival.hu.
05. 09. (szo) Budapesti Tájfutó Fesztivál /-/ R: SIR H: a Csillebérci Szabadidő Központ teljes területe, VK: I-es alaptábor. Programok: különféle tájfutó versenyek (mobil-o, trail-o, sprint, ...) és egyéb szórakoztató bemutatók (BMX, gokart, paintball, ...). I: a www.siralyok.hu honlapon.
05. 09. (szo) Budapesti diákolimpia /rR, nt./ SI R: KTK, KTSz. Nh.: 05. 01. C: ENTRY-vel. H: Budapest, Csillebérci Szabadidő Központ (XII. Konkoly Thege út. 21, megközelíthető a Moszkva térről induló 90-es busszal). T: 8.30-9.30 között, „0”-idő: 10.00. Nd.: a Nh.-ig ingyenes, május 1-7 között 400Ft pótdíj ellenében nevezés e-mailen: kovako@freemail.hu címen.
05. 09. (szo) Dél-Alföldi Rt. Bajn. /rR, rt./ SI R: SZV Nh.: 04. 30. H: Szeged, Zápor-tó. C: horvath.tamas@tvnetwork.hu, vagy Horváth Tamás 6724 Szeged, Körtöltés u. 32, t: 20-311-5410. T: 9 óráig a VK-ban (a Budapest körúton, a József Attila sgt.-tól haladva a Csillag tér felé, majd a Víztoronynál balra kb. 250 m., vagy a Mars térről a 11, 13, 1 Ófehértó, Magy környéke 6-os busszal a Tarján víztoronyig /végállomás/). A verseny kétfutamos. 1. futam 10 órától, 2. futam 12.30-tól. Nd.: 500Ft/fő/futam (FN10-14: 300Ft/fő/futam). K: FN: 10C 12C 14B 16B 18B 20B 21B, 40B 50B F60B + Gy.
05. 09. (szo) Szabó Jolán Rt. Bajn. /rR, rt./ SI R: DHS Nh.: 05. 04. C: a www.hdbtfsz.extra.hu honlapon, vagy e: toltelek@freemail.hu. VK: M3 Archeopark - Polgár (I: www.m3arheopark.hu). „0”-idő: 1. forduló: 10.00, 2. forduló: 14.00. K: FN: 14 16 18 21 35 45 55 +Nyílt + Gy. Nd.: 1000Ft/2 ford., Megj.: A nevezési díj a park megtekintésére alkalmas jegyet is tartalmaz (továbbá 200Ft-os büfé-bónt); kísérők, családtagok részére a parkbelépő 300Ft/fő.
05. 09. (szo) Nógrád, Heves, JNSZ m. Pontbegyűjtő Csapatbajnoksága R: SDS I: később az SDS honlapon (www.dornyyse.hu)
05. 09. (szo) Veszprém és Zala m. Pontbegyűjtő Csapatbajnoksága R: ZTC Nh.: 05. 05. H: Keszthelyi hegység. „0”-idő: 16.00. K: 14 18 19 40 (nemi megkötés nélkül). Nd: 1800Ft/csapat (14, 18: 900Ft/csapat). I: www.vmtfsz.hu
05. 09. (szo) Veszprém megyei Éjszakai Bajnokság /rR/ R: VTC. Nh.: 05. 08. H: Keszthelyi hegység. „0”-idő: 21.00. K: FN: 18 21 35 40 45 50 55 60 65, F: 70 75 80 +Nyílt. Nd: 600Ft (FN18: 300Ft). I: www.vmtfsz.hu
05. 10. (v) Veszprém megyei Rt. Bajnokság, kétfordulós /rR/ R: Veszprém m. Nh.: 05. 07. H: Szigliget térsége. „0”-idő: 10.00 és 12.00. K: FN: 10 12 14 16 18 21 35 40 45 50 55 60 65, F: 70 75 80. Nd: 600Ft (FN10-18: 300Ft). I: www.vmtfsz.hu
05. 10. (v) Borsod megyei Rt. Bajn. /rR, rt./ R: BAZ m. Kiírás nem érkezett.
05. 13. (sze) Oszmon Kupa (3SZ), /-/ SI R: KTK, SPA Hsz., vagy : e: loszko@szinfolt.hu . H: Gellérthegy, T: 14:30 órától a VK-ban: Sánc utca – Orom utca sarok. „0”-idő: 15:00. Nd: 500 Ft. Pályák: rövid, közepes, „hosszú”.
05. 17. (v) Baranya megyei Pontbegyűjtő Csapatbajnokság R: PVS Kiírás nem érkezett.

VERSENYNAPTÁR (május 18-tól június 21-ig)

05. 20. (sze) Szent László Kupa (3SZ), /rR, kt./ SI R: KTSz Hsz. H: Indián-domb, T: 14.30-tól a VK-ban: a Frangepán utca / Nádasdy utca sarok. „0”-idő: 15:30. Nd: 500 Ft. K: FN: 10 12 14 18 21 35 F: 45 55 65 +Nyílt. Öltözés sátorban.
05. 23-24. (szo-v) Diákolimpia Országos Döntő SI R: HTC+MCB Nh: 05. 04.(feladás!). Program: 23-án: 10 órától: Diákolimpia sprint és Vásárhely Kupa /oR, rt./, 15 órától: Diákolimpia váltó és Vásárhely Kupa váltó /oR/, 24-én: 10 órától: Diákolimpia normáltáv és Maccabi Kupa /oR, nt./ C: MTF SZ/ENTRY, vagy e: dol@citromail.hu, Nd: egyéni: 1500Ft/nap (diákolimpia + FN 10-14, 60-, nyílt: 1000Ft/nap), váltó: 3000Ft/váltó. Nh. utáni nevezési díjak 500Ft pót-díjjal! Terep: 23-án: Nagymágocs Károlyi Kastély (park, erdő), VK: Nagymágocs Károlyi Kastély, 24-én: Ásotthalom és Környéke, VK: Bedő Albert Középsiskola, Ásotthalom, Kiss Ferenc körút 76. K: Diákolimpia: FN: II-III-IV-V-VI., kupaversenyek: FN: 10D 12C 14B 16B 18B 21ABBrC 35A 40 45 50 55 60 +F: 65 70 75 80 +Nyílt-K, Nyílt-T. Szállás (tornateremben s.f. 700, kollégiumban 2400Ft/éj) rendelhető. Megj.: 1. A diákolimpiára nevezhetők: a megyei döntőkön 1-4. (FN II-IV. kcs.) ill. 1-3. (FN V-VI. kcs.) helyezést elért tanulók (Bp-ről 1-8, ill. 1-6. helyezettek).
05. 27. (sze) Teknőc Kupa (3SZ), /-/ SI R: SIR Hsz. H: Vérmező. T: 14.30-tól a VK-ban: (Krisztina körüti oldal, a vasúti kocsi mögött). „0”-idő: 15:00. Nd: 400 Ft (18 év alattiaknak 300Ft), a 2-ik és további pályák 100Ft-os alapon. Pályák: Sprint, Sok pontos, Pontbegyűjtő, Csak utas, Csak növényzetes, Trükkös tükrös (mindegyik pályában mikro-pálya is lesz). Előjelentkezés a SIR-weblapon lehetséges: www.siralyok.hu/jelentkezés.php. A pályák bontása 18.30-kor.
05. 30-31, 06. 01. (szo-v-h) Borsodi Tájfutó Napok /oR/ SI R: DTC Nh.: 05. 18. Program: 30-án Országos Éjszakai Egyéni Bajnokság /KoR/ H: Szin /Aggteleki karszt/. K: FN: 18E 20E 21E 35 40 45 55 60 F: 65 70 75 80 85. „0”-idő: 21.30. 31-én Borsod Kupa /oR, nt./ H: Sebesvíz (Miskolc-Lillafüred és Jávorkút között). K: FN: 12CD 14BC 16BC 18BC 20A 21ABBrC 35A 40 45 55 60 65 +F: 70 75 80 +NyK, NyT, Gy. „0”-idő: 14.00. 1-jén Hermann váltó /oR/ H: Sebesvíz (Miskolc-Lillafüred és Jávorkút között). K: FN 14 18 21 125 N150, F165, Mix. (3 fős váltók) + Nyílt-K, Nyílt-T. „0”-idő: 9.30. C: ENTRY, nevezes@diosgyoritc.hu, vagy nevezes@diosgyoritc.hu, vagy Gerzsényi Zsolt 1112 Bp., Hermánd u. 18. Nd: Éjszakai OB: 2000Ft/fő, Borsod és Herman Kupa: 1600Ft/fő (FN-14: 1200Ft, Nyílt: 800Ft/fő/verseny). A kupaversenyekre május 19-25 közötti nevezés esetén 500Ft, május 25-e utáni nevezés esetén 1000Ft pótíj! Szállás (Miskolcon kollégiumban 2000Ft/éj) rendelhető. A rendezőség szállítást nem szervez. Megj.: A Borsod Kupán az FN: 18B, 20A, 21A, 35A, 40B kategóriákban középtávú kiemelt országos rangsoroló lesz. – A verseny indulói részére lehetőség van 1000Ft/edzés áron részt venni a Világbajnokság május 30 és június 4 közötti edzőtáborozásában. I: Zsigmond Száva (e: szava.zsigmond@woc2009.hu), ill. <http://btn2009.diosgyoritc.hu>.
06. 03. (sze) Kakuk-hegyi pontgyűjtő verseny (3SZ) /-, kt/ SI R: KOS Hsz. Nd: 500 Ft SI bérlés 100 Ft+letét. T: 14.30 órától a VK-ban: KFKI parkolónál. „0”-idő: 15:00 K: 7-pontos (2500 m), 14-pontos (4500 m) és hosszú (7500 m, 21 ell.pontos) szenior/junior (S>19>) férfi/ndő.
06. 06-07. (szo-v) Nógrádi Nagydíj /1. nap: nt., oR, 2. nap: kt., oR/ SI R: SDS Nh: 05. 24. C: www.dornayse.hu/nevezes vagy e: sdsnevezo@gmail.com. Nd: 1600Ft/nap (FN 10-14, 60-, nyílt: 1100Ft/nap). Nh. utáni nevezési díjak és klubnevezésre vonatkozó kedvezmények a kiírásban részletezve!!! Terep: Mátra hg., Mátrakeresztes, Óvár, „0”-idők: 12.00(szo), 9.00(v). K: FN: 10D,C 12CD 14BC 16BC 18AC 20A 21EABBrC 35ABr 40 45 50 55 60 65 +F: 70 75 80 +Nyílt-K, Nyílt-T, Gy. Szállás (tornateremben s.f. 800, kollégiumban 1800Ft/éj) rendelhető. Szállítást igény esetén vállal a rendezőség. Megj.: 1. A második napon az elit mezőnynek 11 órától: Orientathlon (I: www.nogradnagydij.hu és www.dornayse.hu).
06. 10. (sze) Gödöllő Kupa (3SZ), /rR, kt./ SI R: Pest m. Hsz. H: Mátyáshegy, T: 15 órától a VK-ban: autóparkoló, a 65-ös autóbusz Fenyőgyöngye végállomásától a Szépvölgyi úton a szalagozásig. „0”-idő: 15:30. Nd: 500 Ft. K: FN: 12 14 18 21 35 F: 45 55 65 +Nyílt. Öltözés sátorban.
06. 12-13. (p-szo) CHIO Tájékoztatósi Napok /rR, kt./ SI R: VBT. I: TÁJÓLÓ 2009/4.
06. 13-14. (szo-v) Vértesi Futófesztivál SI R: TTT, ARA, Fejér m. TFSZ Nh: 06. 09. Program: szo(de.): Kész István ev., Fejér megyei Kt. Bajn., /rR, kt./, szo(du.): Fejér megyei Váltóbajnokság /-, v/(de.): ARAK Kupa /rR, nt./ és 12 órától: Trail-O országos bajnokság. H: Gánt, Bányatelep, Fecskepalota. Terep: Gránás, Disznó-hegy. C: nevezes. ttt@postafioek.hu. Nd: Kész I. ev.: ingyenes, Váltó: 1500Ft/váltó, ARAK Kupa: 800Ft/fő (nyílt: 500Ft). „0”-idők: 10.00(szo, de.), 15.00(szo, du.), 10.00(v). K: Kész I. ev.: FN: 10 12 14 16 18 20 21 35 40 45 50 55 60 65 +Kész István pálya +gy. Váltó: 14 mix, FN: utánpótlás(16-20), felnött, szenior(40-). ARAK Kupa: FN: 10D 12C 14BC 16BC 18BC 21BBBrC 35 40 50 60 +Nyílt. Trail-O: Paralimpiai, Open. I: <http://arak.freeblog.hu>.

VERSENYNAPTÁR

06. 13. (szo) Debrecen város Egyéni Bajnoksága /rR, nt./ SI R: Városi TFSZ Nh.: 06. 08. C: www.hbdbtfsz.extra.hu honlapon, ill. e: toltetek@freemail.hu. H: Debrecen környéke. T: 9 – 9.30 közt a VK-ban (későbbi közlés a honlapon). „0”-idő: 10 óra. K: FN 14 16 18 21 35 45 +Nyílt. Nd.: 700Ft/fő.
06. 13. (szo) Nógrád, Heves, JNSZ m. váltóbajn. /rR/ SI R: BBB I: TÁJOLÓ 2009/4.
06. 13. (szo) Veszprém megyei Kt. Egyéni és Váltóbajnokság Nh.: 06. 12. H: Kab-hegy. „0”-idők: 10.00(Kt.), 15.00(váltó). Nd: Kt.: 600Ft (FN10-18: 300Ft), váltó: 1800/váltó (FN14-18: 900Ft) I: www.vmtfsz.hu.
06. 14. (v) „Olimpia kincskereső” /rR, kt/ SI R:KOS Nd: 500 Ft (a helyszínen: 1000 Ft) Nh.: 06. 08. C: Szabon J. jszabon@yahoo.co.uk. T: 9 órától a VK-ban: 12. ker. Őzike u-i parkoló (autó/90-es vagy 90A busz: a Hotel Olimpia megállóig, onnét 300 méterre a Normafa úton az Őzike út sarkáig). „0”-idő: 10 óra. K: FN 12C 14 16 18 21BC 45 55B F65B Ny. Térkép:„János-hegy” (javítva: 2008).
06. 14. (v) Borsod megyei Kt. Bajn. /rR, rt./ R: BAZ m. I: TÁJOLÓ 2009/4.
06. 14. (v) Dél-Alföldi Kt. és Váltó Bajnokság /rR, rt./ R: SZV I: TÁJOLÓ 2009/4.
06. 17. (sze) Lajhár Kupa (3SZ), /rR, kt./ R: SIR I: TÁJOLÓ 2009/4.
06. 20. (szo) Országos Középtávú Egyéni Bajnokság /oR, KoR/ SI R: TTE Nh: 06. 01.
06. 21. (v) Országos Váltó Bajnokság /oR/ SI R: TTE Nh: 06. 01. C: MTFSZ/ENTRY vagy e: nevezes@tipotke.hu, ill. Mihácz Zoltán 2030 Érd, György u. 35. Nd: szo: 2200Ft, /kétfordulós/ ill. 1500Ft /egyfordulós/, v: 5400Ft/váltó. H: Pusztamarót térsége. „0”-idő: (szo): 10.00(selejtező), ill. 15.00(döntő), (v): 10.00. K: (szo): FN: 14 16 18 20 21 35 40 45 50 F: 55 60, ill. csak döntős kategóriák: N55 60, FN: 65 70 F: 75 80 85; (v): FN 14 16 18 20 21 105 125, F: 145 165 185 205, N: 150. Szállás (faházakban /ágynemű nélkül/ 1800Ft/fő/éj, ill. sátrazás s.f. 800Ft/fő/éj) rendelhető. További információ és foglalás: 20/328-1243. Szállítást kérés esetén Bajnáról szervez a rendezőség (500Ft/fő/irány). Terepleltítés: a kiírás megjelenése után Pusztamarót 3,5 km-es körzetében tájfutó tevékenység nem engedélyezett. I: <http://www.tipotke.hu/okb-ovb2009>.

Kérés a rendezőkhöz: A következő számban a július elejéig terjedő időszak versenyeiről közlünk adatokat. Lapzártá: május 5, tervezett megjelenés: május 15. Amennyiben lapzártá előtt nincs versenykiírás az MTFSZ-honlapon, előzetes információt kérünk a versenyről (email-cím: argaygyu@t-online.hu). A kapcsolatteremtés miatt célszerű, ha a rendezők email-címe megtalálható a honlapon.

Versenyajánlat Szlovákiából: július 30-31, augusztus 1-2: Szlovák Nagydíj, Szlovák Karszt Kupa.

A verseny kiírása megtekinthető a rendező honlapján: www.tuke.sk/obeh/gps .

Nevezési díj május végéig 25 EUR, júniusi nevezés esetén 35, július 1 után: 45 EUR. (14 év alattiaknak 10/15/20 EUR, 16-18 és 65-: 15/20/25 EUR. Versenyközpont a Szlovák Paradicsom déli részén a Dedinky melletti tó közelében, az első két versenynap Rozsnyó közelében, a 3-4-ik nap a Szlovák Paradicsom területén lesz.

Csütörtöki Tájbringa Széria - 5. évad!

Hála a lelkes önkénteseknek, április 9. és június 11. között minden csütörtökön, összesen 10 (!) alkalommal, várjuk az érdeklődőket Budapest környéki helyszíneken a csütörtöki tájbringás edző- és népszerűsítő versenysorozatban.

A heti versenyközpont pontos helye és a nap rendezőjének elérhetősége kb. egy héttel az esemény előtt kerül meghirdetésre. Eddigi tervezett helyszínek: ápr. 9: Óbudai sziget, ápr. 16: HHH, ápr. 23: Normafa Rajt; kb. 3 órával sötétedés előtt, a várható időjárás függvényében.

Pályák: szokás szerint lesz hosszú technikás (10km légvonal /16km tekerve) és rövid könnyű (5km légvonal /8km tekerve). Az ellenőrző pontokon Sportident lesz, mely pontról pontra méri a részeit. A pályákat az őszi gyakorlatnak megfelelően feltöltjük a RouteGadget-re, hogy az útvonalak és részeitők megvitathatóak legyenek verseny után.

Biciklis térképtartó a helyszínen korlátozott számban kölcsönözhető lesz. A célban csomagmegőrzést biztosítunk. Bukósisakról viszont minden résztvevőnek magának kell gondoskodnia. Sisak nélkül nem lehet rajthoz állni.

További általános információk: a fórumon, vagy e-mailben cstsz.info KUKAC gmail.com

Gyertek! Minden gyakorlott és érdeklődő tájbringást szeretettel várunk!

HÍREK

INNEN-ONNAN

Hírek az MTFSZ elnökség februári üléséről

- Az elnökség megalapítja az Év Ifjúsági Tájfutója díjat. Az Év Ifjúsági Tájfutója díj már a 2008. évi eredmények alapján kiadásra került: Baumholczér Máté a díjazott.

- Az elnökség megalapítja az Év Térképe és az Év Tájfutó Versenye díjat. A díjak odaítélésének módjáról a díjazásokért, elismerésekért felvett munkacsoport később hoz javaslatot.

- A Naptárbizottság új vezetővel, Molnár Péterrel, de a régi tagokkal és a megszokott feladatokkal folytatja munkáját 2009-től.

- A Technikai és Informatikai Bizottságot 2009-től az egyik korábbi tag, Scultéty Márton vezeti. A bizottság tagjai változatlanok.

- A Versenybizottság a Minősítési szabályzat 4.1 pontja alapján felterjesztette az MTFSZ elnökségnek, hogy a 2008. évi nemzetközi eredmények alapján nemzetközi minősítést adományozzon az alábbi versenyzőknek: Gyurkó Fanni (VB váltó 10. hely, Normáltáv 23. hely), Makrai Éva (VB váltó 10. hely), Szerencsi Ildikó (VB váltó 10. hely), Kelemen Bernadett (VB Normáltáv 13. hely, Rövidtáv 24. hely), Kovács Ádám (VB váltó 10. hely, Normáltáv 30. hely, Rövidtáv 30. hely), Főiskolás VB Váltó 3. hely), Gösswein Csaba (VB váltó 10. hely), Lenkei Zsolt (VB váltó 10. hely, Főiskolás VB rövidtáv 8. hely, Váltó 3. hely), Szabó András (Főiskolás VB Váltó 3. hely), Kerényi Máté (Főiskolás VB Váltó 3. hely). Az elnökség a Versenybizottság felterjesztését a nemzetközi minősítésre az előterjesztésnek megfelelően elfogadta.

- 2008-ban két tagszervezetünk, a Kistéleki TE, valamint a Pászti TFSZE nem fizette be az MTFSZ részére a tagdíjat. Tagságukat 2008 végén megszüntettük.

- A 2012. évi Tájékerékpár VB megrendezésére csak az MTFSZ nyújtott be pályázatot, Veszprém központtal.

Skerletz Iván április 17-én lenne 70 éves!

Talán nincs olyan hazai tájfutó, aki ne hallott volna az MTFSZ 1996-ban elhunyt alapító főtítkáráról, aki négy évtizedes versenyzői múlt és a sportág negyedszázados irányítása után hagyott itt bennünket. A 30 éven felülieknek, pedig biztos maradtak személyes emlékeik is róla. A Tájfutó arcok-ban összegyűjtött megemlékezések felvillantják színes egyéniségét. Barátok, sporttársak számolnak be, hogy milyen volt Gromek az élversenyző, a térképhelyesbítő, a pályakitűző, Ivcsi a kerettedző, az aki gyakran volt tréfamester, később hegymászó, viláगतató és kutató is. Leírják, hogy milyen volt Iván a sporttárs, a barát, a munkatárs, a nagybácsi.

De tudjuk-e, hogy milyen volt Skerletz a főtítkár? Mit tett a sportágért, milyen irányvonalat tűzött ki, ebből milyen lényeges dolgok valósultak meg? Talán merész a kérdés, de mit üzen munkássága a mának? Mi az, amit érdemes lenne megtartani, átvenni célkitűzéseiből és mi az amit ma ő is másként csinálna? A **Tájfutó klub** legközelebbi összejövetelét Skerletz Iván emlékének szenteli. Szarka Ernő vázolja fel a főtítkár életútját, személyiségét, amit képek, korabeli film és legfőként a jelenlévők visszaemlékezései egészítenek ki. Minden érdeklődőt várnak április 8-án 17 órakor a Tabáni Spartacus Bp. I., Attila út 2. alatti klubhelyiségében.

Trimtexasben a válogatott

Less Áron, az MTFSZ főtítkára és Mathias Danielson, a norvég sportruházat gyártó cég képviselője megállapodtak abban, hogy a 2009-2011 közötti hároméves időszakban a Trimtex lesz a magyar tájfutó válogatott hivatalos ruhaszállítója. A megkötött kontraktus keretében a mieink a szél- és bozótruhákhoz igen kedvezményes áron juthatnak hozzá. A szerződés részét képezi az is, hogy az MTFSZ-en keresztül a cég hirdetési felületet kap a miskolci világbajnokságon, többek között saját standdal jelennek majd meg a helyszínen.

A Trimtex cég piacvezető a tájfutó felszerelések piacán. Több, mint 20 nemzet

csapat és több száz egyesület hivatalos ruhaszállítója. Nemzetközi reklámcaruc a hatszoros felnőtt világbajnok Thierry Gueorgiou. Magyarországon eddig - a magyar válogatott mellett - a Budapest válogatott és az SZVSE választotta a cég szolgáltatásait. A jövőben terjeszkedni szeretnének ezen a piacon. (mtfsz.hu)

Versenybírói tanfolyam Csongrádban

A Csongrád megyei Tájékozódási Futó Szövetség versenybírói tanfolyamot rendezett, aminek a végén 20 fő Bács-Kiskun és Csongrád megyei sporttárs szerzett versenybírói címet. Munkájukhoz sok sikert kívánunk. Ugyancsak megrendezésre került egy versenybírói továbbképző tanfolyam, amelyen 45 versenybírói vett részt, így jelenleg Csongrád megyében 63 fő „aktív” versenybíró van, köztük 2 országos és 7 első osztályú minősítésű.

Mezei futó OB

Március 21-én rendezték az atlétikai mezei futó OB-t Csákváron. Szokás szerint tájfutó nevekkel találkozhatunk az eredménylistában, mégpedig előkelő helyeken.

A felnőtt hölgyek között Gyurkó Fanni egyéniben a nyolcadik, csapatban a második helyen végzett. A felnőtt férfiaknál 12 km-en Szabó Imi 2. (csapat arany), Kustos Szabolcs 5. (csapat arany), Bogos Tamás 9. (csapat ezüst), Józsa Gábor 12. helyezést ért el. A kismezein (6 km) Kovács Ádám egyéniben és csapatban is ezüstérmes lett, Lenkei Zsolt pedig egyéniben ötödik. (mtfsz.hu)

„30 éves a Postás kupa”

című programmal várja vendégeit a tájfutó klub május 6-án 17 órakor a Tabáni Spartacus Bp. I., Attila út 2. alatti klubhelyiségében.

Az összejövetelen levetítik a Béren és a Zuppán rendezett versenyről készített filmet. A Postás kupák történetét Schell Antal foglalja össze. Az érdeklődők áttekinthetik a Sötér János nevével fémjelzett versenyterképek tisztelet parancsoló sorozatát is.

SÍTÁJFUTÓ VB A VULKÁNOK LÁBÁNÁL, TÁVOL-KELETEN


Az idei sítájfutó Világ-bajnokságra a felkelő nap országában, Japánban került sor. Első alkalommal rendeztek sítájfutó VB-t ilyen mesz-sze Európától.

A hosszú út egy éjszakai buszozással kezdődött Csíkszeredától Budapestig. Majd egy kis kitérőt tettem a Kalocsa kupára (csak nézőként, mert féltettem az egészségem). Vasárnap, március 1-én repültem Budapestről Szapporóba, London Heathrow Terminal 5 és Tokyo Naritát érintve. Szapporó repülőterén találkoztam az első sítájfutókkal. Ott voltak az osztrákok (Sonja Zinkl és Stephan Varga). Sajnos ők nem tudtak tovább utazni, mert a csomagjaik Párizsban maradtak és az esti járáttal jöttek meg. Csak késő este tudtak végül tovább utazni.

A repülőtérről busszal utaztam tovább Rusutsu síközpontig. Furcsa érzés volt baloldalon utazni, minden szembe jövő autónál azt hittem, hogy frontálisan ütközni fogunk. A síközpont egy hatalmas, 4 és fél csillagos szállodából (több mint 3000 ágyas) és a körülötte lévő sípályákból és sífelvonókból állt. Nagyjából mindenki (a svájciakat kivéve) abban a szállodában lakott. Én a legolcsóbb szállást foglaltam. Egy ilyen luxus szállodában a legolcsóbb szoba lista ára 220 Euro/éjszaka-tól kezdődik. Nekünk jóval olcsóbban, kb. 75 Euro/éj-ért adták, de így is iszonyú drága volt...

Már itthon próbáltam hozzászokni a japán időhöz, este korán feku-dtem és reggel korán keltem. Ennek köszönhetően elég könnyen sikerült átállnom a 7 óra különbségre. Éjszaka jól tudtam aludni, reggel könnyen ébredtem. Sajnos a hosszú utazás során kicsit megfáztam, ezért félttem, hogy nem fogok tudni 100%-ot teljesíteni.

Első nap volt a terepbemutató. Már ott lehetett látni, hogy a nagy hó ellenére sok helyen lehet átvágni. (Hivatalosan 280 cm hó várt ránk Rusutsuban(!), én nem tudtam pontosan megmérni, de sok volt, az biztos.) A délutáni meggnyitó ünnepséget a szálloda saját sportcsarnokában tartották, de sajnos kevés nézővel. Az egész szállodában csak 3 darab A3-as plakáton hirdet-ték a világbajnokságot, a több száz (ezer) turista nem is tudott a szál-



Klaus a sprinten

loda mögött zajló versenyekről... A meggnyitó nem volt nagy dolog, pár beszéd, egy kevés dobolás és ennyi. Szerdán kezdődtek a versenyek. Első futam a sprint volt. Gyönyörű napsütés kísérte a versenyt. A pálya nagy része golfpályán folyt, ezért nagyon gyors verseny volt. Fél pályáig jól mentem, jól éreztem magam,

de onnan elkezdett fájni a tudóm és nem bírtam tovább maximumot adni. Tavaly téltől erre a sprint versenyre készültem, de sajnos nem úgy sikerült, ahogy szerettem volna, így csak 38. lettem. Világbajnok a férfiagnál a fiatal orosz, Andrey Lamov lett, míg a nőknél a finn Hannele Tonna diadalmaskodott.

A sprint csalódása után következett a tömegrajtos normál táv kataszt-rófája. A terep egy nagy emelkedő-vel kezdődött. Az egész emelkedő végén volt az első pont, majd onnan következett a meredek ereszkedő. Én sajnos estem egy nagyot, lecsa-tolódott a jobb sílécem, lecsúszott kb. 15 szintmétert és egy patakban állt meg. Miközben utána másztam, éreztem milyen a nagy hó; derékig erő hóban próbáltam haladni. Ezzel az „akcióval” teljesen lemaradtam a tömegtől, úgyhogy kezdődhetett a hajszja a többiek után. Sajnos megint gond volt a tudómmal, így amikor próbáltam kicsit erőltetni, éreztem, hogy fulladok még. A több, mint két óras szenvedés után végre befe-jeztem a versenyt. A normáltáv-tól nem vártam nagy eredményt, de azért egy 44. helynél többet vártam. Nagy meglepetésre második arany-érmét szerezte Andrey Lamov, pár másodperccel megelőzve a sokszo-ros világbajnokot, Khrennikovot. A nőknél is orosz versenyző, Anastasia Kravchenko lett a világbajnok. Második a cseh Barbora Chudikova lett, megszerezve a csehek első sítájfutó világbajnoki érmét.

A két verseny után következett a megérdemelt szabadnap. Sajnos az időjárás nem tartott velünk és egész nap esett az eső... Szapporói város-nézés volt a napirenden. Először a síugró központot és az 1972-es Olimpiai Múzeumot néztük meg. Utána a busz bevitt a központba, leraktak és bejelentették, hogy 4 óra múlva legyünk megint ott. Semmi idegenvezetés, semmi informá-

ció. Én csatlakoztam az osztrák és német csapathoz (összesen öten voltunk). Meglátogattunk 2 múzeumot (az összes régi épület a városban). Szaporó nagyon modern amerikai stílusú város, egymásra merőleges utakkal, magas irodaházakkal. Sajnos az egész városnézés zuhogó esőben történt, így nem volt igazán élvezetes.

Szombaton került sor az utolsó egyéni futamra, a középtávra. Sajnos maradt a rossz idő, nagy széllel meg havazással. Ez a verseny inkább hasonlított sifutásra, mint sítájfutásra, mivelhogy az éjszakai havazás meg a hóvihár betemette a nyomokat és egyszerűen kellett követni az elől indulók nyomait. Itt már sokkal jobban éreztem magam, de így is csak a 37. helyen végeztem. Nagy meglepetésre tripla finn győzelem volt, az aranyérmét az alig 20 éves Olli-Markus Taivainen nyerte (az idén az 5. világbajnoki címe, 4 junior vb arany után). A nőknél a többszörös világbajnok Tatiana Vlasova nyert.

Utolsó napra, vasárnapra maradt a váltó. Mert hogy egyedül voltam, nem volt váltóm, így csak én indultam első futóként és azzal végzett is a román váltó. Utolsó éjszaka megint havazott egy pár centit, ezzel nem is lett volna gond, de az új havon abszolút nem csúsztak a sílecek. A rendezők szerint Kína felől érkezett ez a szennyezett havazás és azért nem csúsztak a lecek. Szerencsére nem csak nekem voltak gondjaim, hanem mindenkinek, így együtt szenvedtük végig a pályát, míg végül tizenharmadikként célba értem. Mint ahogy a hét eredményei szerint várható volt, a férfiaknál a finnek diadalmaskodtak. (Taivainen nélkül! Megengedhették maguknak, hogy a világbajnok ne induljon a váltóban). A nőknél némi meglepetést okozott a svédek győzelme.

Egész héten bő választék volt japán, kínai meg minden egzotikus kajából, de én a versenyek miatt maradtam a



A vulkánok lábánál versenyeztünk

megszokott európai ételnél. Utolsó este, a banketten már én is megkóstoltam a helyi specialitásokat, persze pálcikával. Őszintén, jobban szeretem az itthoni „pityókát” (burgonyát). A vacsora után kezdődött a party. Party kicsit túlzott szó, mivel egész estére 1 db CD-je volt a „DJ”-nek. Egy „karaoke” gép mentette meg az este szórakozását (és az ingyen ital 22.30-ig). Japán pontosságának megfelelően 23.00-kor (így írta a bulletin 4-ben) lekapcsolták a zenét és megkérték, hogy hagyjuk el a termet. A szórakozás folytatódott a szálloda folyosóin, egészen 4 óráig, amikor gyülekeztünk, hogy busszal vigyenek be a reptérre.

„Check in” közben értesítettek, hogy túl sok a sportoló és a sifelszerelés (síugrók is voltak ott), ezért a csomagjaink nem fognak a mi gépünkkel repülni, hanem Tokyo másik repülőterére repülnek és onnan majd autóval áthozzák Naritára. Időben megérkeztek, így nem volt gond a tovább utazással. Londonon át repültem vissza Budapestre. Ott várt rám a hét utolsó meglepetése: a sízáságom Londonban maradt. Csak egy óra volt átszállásra, én meg a táskám átjöttek, a sílecek nem. De pár nap késéssel végül házhoz szállították Csíkszeredába.

Összességében a világbajnokság egy érdekes élmény volt. Az eredmények sajnos gyengébbek, mint amit vártam. Egy új érdekes világot ismertem meg. De sajnos a rendezés

nem volt VB színvonalú. Mind a négy futam ugyanazon a térképen volt. Média abszolút nem volt jelen, nézők sem voltak (pedig több ezer ember lakott velünk egy szállodában, de nem is tudtak a versenyről). És ami a legszomorúbb, hogy az egész csak a pénzről szólt... nem segítettek a szegényebb résztvevőket. De még a gazdagok is panaszkodtak, mivel olyan versenyzőknek, akik egy versenyen indultak (úgy mond 5. emberek) is teljes nevezési díjat kellett fizetniük. A nevezési díj meg pófátlanul nagy volt: kb. 330 Euro... Ami meg feltette a pontot az „i”-re: a bolgárokat nem engedték a váltón indulni, mert a harmadik emberük, az edzőjük „csak” 180 Eurot fizetett (csapatvezetői akkreditáció) és kérték, hogy fizesse ki a többi 150-et csak az egy váltó futásért. Így eggyel kevesebb váltó volt az eredménylistán. Szomorú.

A sítájfutás népszerűsége tovább nő, 2011-ben Bulgáriába vagy Svédországba, 2013-ban Kazahsztánba tervezik a VB-t, míg 2015-ben Észak-Amerikába. De addig is a jövő télen nagy esemény lesz Erdélyben. Csíkszeredai versenyközponttal rendezünk EYOC, JWOC, WMOC és Világkupa futamokat. Első alkalommal lesz minden egyszerre, egy helyen. Remélem a japán VB-ből és a sok más versenyből, amin részt vettünk, tanultunk eleget, hogy egy színvonalas, soknézős versenyhetet rendezünk. Mindenkit szívesen várunk! Nézőként vagy akár versenyzőként. Ezúton is szeretném megköszönni minden tájfutó barátomnak a sok biztató üzenetet e-mailben meg a blogomon (my.opera.com/klauscsucs).

Eredmények: <http://www.orientering.or.jp/swoc2009/>

Képek: www.karpattour.ro/kepek
2010-es EYOC, JWOC, WMOC és Világ Kupa: www.karpattour.ro/jwoc2010

Klaus Csucs

TÜZÉRISKOLA ÉS LŐTÉR A BAKONY ALJÁN

Kedvelt tájfutó terepek szomszédságában fekszik Hajmáskér, ahol az egyik legnagyobb hazai katonai objektum volt. A sokféle rendeltetésű épületegyüttest öt ország hadserege használta a rendszerváltásig. A cikksorozat a HM Hadtörténeti Intézet és Múzeum támogatásával jön létre.

Április 18–19-én Sóly mellett tájfutóverseny, a következő hétvégén Őskü határában tájbringa vilákgupa lesz (nevezés ápr. 6-ig és 10-ig). A két településtől északra terül el az 50 négyzetkilométernyi tűzérési lőtér, amit a katonai kincstár 1901-ben vásárolt. A terület déli peremén nagyszabású építkezésekbe kezdtek és 1908–1910-ben felépült a Hajmáskéri Császári és Királyi Tűzérési Lövőiskola. Az addig egységes tűzériskola három részre osztdott, tábori- (mezei-), vár- és hegyi tűzérésre, ebből az első kettő került Hajmáskérrre. Ezeknek a fegyvereknek sehol másutt nem volt iskolája az Osztrák-Magyar Monarchia területén. A tábor 60 kisebb-nagyobb épületével 1919 előtt Magyarország és Ausztria legnagyobb katonai telepe, valóságos kis város volt. Modern lakóházakkal, iskolákkal, hivatalokkal, fürdővel, vízvezetékkel, villanyvilágítással, árucarnokkal, vendéglóval és vigadóval volt ellátva, amikor Hajmáskéren még villany sem volt.

Már az építkezés alatt, éppen száz éve, új térképet is készítettek a lőtérrel 1 : 10 000 méretarányban, 1 méteres szintvonalközzel, 6 szelvényen. Nagyon alapos, részletes munka, szép kivitelben. Ennek a tűzériskolát ábrázoló részlete látható a felső ábrán, a sarokba illesztettem a főbejárati épület korabeli fényképét is.

Ez a térkép a negyedik katonai felmérés egyetlen terméke a mai Magyarország területén. A negyedik, avagy precíziós felmérés 1896-ban kezdődött és a történelmi Magyarországon is csak egy kis terület, a Magas Tátra környéke készült el 1 : 25 000-ben.

A hajmáskéri lap is ugyanezzel a jelkulccsal készült. Némileg rejtélyes a piros és fekete színek használata: a feketével jelölt kereszt, híd stb. fából, a pirossal ábrázolt kőből vagy fémből készült. Az épületek közül a lakó (és iroda stb.) épületek pirosak, a gazdaságiak feketék. Az árok táboron átvezető szakasza azért piros, mert mindkét oldala falazott.

Jobboldalt látható a hatalmas, víztornyával egy óriási vár benyomását keltő parancsnoksági épület, mely összesen kb. 200 szobát: a lövőiskola parancsnokság hivatali helyiségeit, a két lövőiskolát, a parancsnokok, előadók és a tanfolyamot látogató tiszték lakását foglalja magában. Egy külön épület-szárnyban vannak a szórakozás céljaira szolgáló helyiségek: a páratlan szép díszterem, a kaszinó és az étterem. A házat szép park veszi körül, amelyben mesterséges tavat is létesítettek.

Középen a piros épületek a tisztai, altisztai és legénységi lakóépületek, a feketék szinte mind istállók. Rengeteg ló kellett, különösen az ágyúk mozgatásához, bár már léteztek motorizált egységek, a tűzéréség zöme még sokáig nem tartozott ezek közé.

Az ároktól nyugatra van a kéthektáros sorakozótér, a patkolóműhelyek, a lovarda és további kiegészítő épületek. A telephez tartozott a börtönön és markotányosházon kívül a léghajócsarnok is (zömök L alakú épület a sorakozótér északi szélén).

A baloldalt látható, sokat ígérő, Stb rövidítés egyszerűen kőgödört (Steingrube) jelent.

Kezdetben a gyakorlatozó katonákat a környező községekben szállásolták el, de ez semmiképpen nem volt jó megoldás. Ezért Hajmáskér keleti határában újabb területet vásároltak és elkezdték az ún. keleti- vagy külsőtábor építését. Ekkortól kezdve semmi nem a tervek szerint alakult: 1916-ban hadifogolytábor rendeztek be az elkészült épületekben, később a (magyar) Vörös Hadsereg használta az objektumot, majd a román megszálló csapatok fosztották ki a táborot. 1920 közepéig a Tanácsköztársaság (volt) funkcionáriusai számára rendeztek be internálótábor az épületekben.

Lassan rendeződtek a viszonyok, az 1929-es (alsó) térképen már hatalmas katonai bázist látunk: a falutól keletre két kilométer hosszan sorakoznak a Honvédség létesítményei. A kivágtat Hajmáskértábor mint önálló településrész ábrázolja, van postája, távbeszélő és táviró hivatala (a név alatt feltüntetve). A major nyilván a katonák élelmiszerellátását szolgálta, víztornyot és kórházat is építettek. A legénységi épületek csoportjától DK-re nyíló utca mentén valószínűleg az állandóan itt élő családok katonák építkeztek.

Baloldalt a kőgödörök (Kg) óriásira nőttek, nyilván az építkezésekhez termeltek ki a helyi dolomitból jelentős mennyiséget. A tábor több épülettel és vasúti szárnyonallal is gyarapodott.

Az 1 : 25 000-es topográfiai térkép a függetlenné vált magyar katonai térképészet (ekkor: Állami Térképészeti Intézet) újfelméréséből való.

Egy apró térképhiba is feltűnik: a főépület mögötti parkban lévő kis tavat elfelejtették kékbé áttenni a vonalak szétválogatása során.

Hazánk 1944-es megszállása után német katonák használták a létesítményt.

„felszabadulás” után az „ideiglenesen hazánkban állomásozó” szovjet hadsereg vette birtokba az egész komplexumot és nem is mozdult a rendszerváltásig. Lepusztult állapotban hagyták hátra az objektumokat, amelyek jelenleg civil használatban vannak, felújításuk folyamatban.

A cikk néhány mondata (majdnem) szó szerinti idézet Dornyai Béla Bakony című 1927-es munkájából.

**Hegedüs Ábel térképész
HM Hadtörténeti Intézet és Múzeum Térképtára
hegedus.abel@hm-him.hu**

Hajmáskér

1/1

térkép

SÍTÁJFUTÓ KLUB-BAJNOKSÁG ASKERBEN

– avagy hogy rendezzünk sítájfutó versenyt egy este

Az idén különlegesen jók a hóviszonyok Oslo környékén. A decemberről nem lehet túl sok jót mondani, de az Új Évből megjött a hó, és mindig csak havazott, sohasem olvadt. Elmaradtak a különben jellegzetes januári meleg szelek is. Sajnos a norvég sítájfutó idény nagyon korán befejeződött, már február második felében. Ezért jutott egyik klubtársamnak eszébe, hogy próbáljon egy kisebb sítájfutó versenyt rendezni egy hétköznapi estén. Így került az Asker sí-klub nem-hivatalos és nyílt sítájfutó bajnoksága megrendezésre. Én még sohasem vettem részt sítájfutó klub-bajnokságon. Svédországban is, meg Norvégiában is szokásos tájfutó klub-bajnokságot rendezni, de hát sokkal többen tájfutnak, mint sítájfutnak itt is. Ezért kíváncsian vártam a nagy napot, egy hétfő este, március elején. A rendezők a kiírásban azt írták, hogy a pályák főleg a kivilágított és géppel lefektetett nyomok körül lesznek, de lesz azért egy adag ember által fektetett klasszikus nyom is. Ettől én eléggé megijedtem és nem a korcsolyalécemmel mentem, hanem a klasszikussal. Ez utólag tévedésnek bizonyult. Sokkal több volt a kivilágított és korcsolyázásra lefektetett nyom, mint amire én emlékeztem. És az sem jutott eszembe, hogy az utóbbi években kibővítették a kivilágított nyomrendszert. Így eléggé lassan ment a sífutás...

Mindenki nagy szerencséjére még hullott vagy 20 cm friss hó 2 nappal korábban, így az erdő csodálatos volt. Este 6 és 7 között volt a rajt, az ember akkor indulhatott, amikor akart. Így a legkorábban érkezők még napvilágnál sítájfuthattak, míg a későn jövők, mint mi, fejlámpával sífutottunk. Az éjszakai sítájfutásnak van egy külön varázsa. Nem csak azért, mert az ember úgy érzi saját magát, mint egy karácsonyfa, hiszen nemcsak 2 bot

van az ember kezében, 2 siléc a lábán, térképtartó a hasán, akkumulátor a hátán és lámpa a fején. De mikor sötét van, és a lámpa fénye megvilágítja a fehérre csillogó erdőt, az embernek az az érzése, hogy meseországban van. És akkor könnyű arról megfeledkezni, hogy ez most verseny, és sietni kellene.

A versenyt 2 lelkes sítájfutó rendezte, eléggé egyszerű módon. Maximálisan kihasználták a kivilágított nyomrendszer által adott lehetőségeket. Összesen 11 pontot tettek ki, és 4 pályát szerkesztettek. A legrövidebb pályát fejlámpa nélkül is meg lehetett tenni. A másik 3 pályán össze-viszsa forgatták az embereket. A két leghosszabb pályán volt több érdekes útvonalválasztási lehetőség is, ahol a versenyzőknek a kerülő, korcsolyázható és a rövidebb, de csak klasszikus nyomként lefektetett útvonal között kellett választaniuk.

Összesen kb. 30 résztvevő volt a versenyen, ami nem is rossz ahhoz képest, hogy ez csak egy helyi esti versenyecske volt. Norvégiában is kevés a sítájfutó, a sítájfutó versenyeken is csak kb. 60 résztvevő szokott lenni. Ennek ellenére a rendezők sok munkát fektetnek be ezekbe a versenyekbe, úgy a nyomfektetésbe, mint a

pályatervezésbe. Ennek meg is van a gyümölcse, a norvég sítájfutók a világ élmezőnyében vannak. A siker titka az, hogy van egy maroknyi lelkes sítájfutást szerető emberke (néha szülők), akik ahol csak tudnak, besegítenek a rendezésbe. Ezen a kis esti rendezvényen mi is segítettünk a verseny után, levezetőként újra kimentünk az erdőbe, pontot beszélni. Azon kívül modern technikai eszközöket használnak. Például a nagyobb versenyeken a nyomfektető scooteren ülő ember egy GPS-t visz magával, amiből nyomfektetés után a nyomokat egyenesen beolvassak az Ocadba. Így a nyomok pontosan kerülnek a térképre. Versenyterképeket a verseny előtti napon nyomtatják ki nyomtatón. Időmérésre az Emit rendszert használják, amit elég sokan tudnak kezelni. És amikor lehet, kihasználják a terepen már lefektetett nyomokat. Befejezőként még annyit, hogy mindenki élvezte a versenyt, és remélem, hogy nem ez volt az utolsó sítájfutó klub-bajnokságom. Persze a havat nem lehet megrendelni, de ha van, akkor ki kell azt használni.

A térkép a 3 pályával megtekinthető ezen a honlapon: <http://www.ski-o.com/2009/03/kart-og-resultater-fra-asker/#more-1299>

Fey Zsuzsa

Részlet a pályából

Compas Sport 1/1 oldal

TAVASZI SPARTACUS KUPA



– avagy hogy rendezzünk sítájfutó versenyt egy este

A hagyományos időpontban, március 14-15-én rendezte a Tabáni Spartacus idei első rangsoroló versenyét, a Tavasz Spartacus Kupát. A kétnapos ver-

seny első napja egyúttal Budapest nyílt normáltávú bajnoksága volt. Az év első budapesti rendezésű rangsoroló versenyére mintegy 500 fő nevezett, a Budapest baj-


nokság kategóriáiban 311 versenyző állt rajthoz. Az időjárás az első napon igen kellemes volt, a második napra azonban elromlott és szemerkélő esőben futott a mezőny jelentős része.

A pályák tiszta szálerdőben vezettek, azonban az erdészet a Célhelyet csak a térkép szélén



A díjat Monspart Sarolta adja át

Óriási kidőlt fa mellett futnak el a versenyzők



engedélyezte, így főleg a rövidebb pályák vonalvezetésén ez meglátszott. Nekem személy szerint az első napi pálya tetszett jobban, a második napon túl gyorsak voltak, kevesebb tájékozási feladattal. Az eredményhirdetést a rossz idő kissé elrontotta, pedig több mint fél órával előbb megkezdődött a programhoz képest. A körítés a Spartacus kupákon már megszokott volt, eredményközlés, Piroska néni büfije, de az időjárás egy kicsit ezt is elrontotta.

Az F21A kategória dobogós helyein külföldi versenyzők végeztek. A Budapest bajnokságot is a szerb Bauer Dragisa nyerte, a második helyen végzett Gyalog Zoli útvonala a következő oldalakon található. A nőknél Füzy Anna nyert, de a Budapest bajnok Wengrin Ágnes lett.

Küzdelem az utolsó pontnál

(S.A.)

RENDRAGYÓ VÉLEMÉNY – A LEGIFJABBAK BUDAPEST BAJNOKSÁGÁRÓL

Nem dicsérni jöttem „Cézárt”, de nem is temetni. „Bajusz” avagy manapság csak „tanár úr” morogni is, kiabálni is tud, ha van miért. A süket fül (mert van ilyen) viszont orvosi eset, nem az én asztalom.

Március 14-e Budapest első idej minősítő VERSENY-e, nagybetűvel. A nevezési díjak már a csillagoknál, a verseny közforgalmú járattal (Volán, MÁV) már el sem érhető. Ettől függetlenül lehet a verseny jó is, rossz is. Igyekszem objektív lenni, csak azt feszegetni, amihez közöm volt. Mint versenyző: az M=1:10 000-es „Pokol-völgy” térképhez és az F65/70 pályához, és mint edző, a 10D pályához is.

Bevezetőben le kell még szögezmem: ragyogó tavaszi idő, tiszta, szálerdős terep, jó térkép, mely vén szemmel is olvasható volt. Mi kell(ett) még? Jó pálya, jó rendezés. Összejött. Elismerésem.

Maradnék azonban a 10D szalagos pályánál, melyet több helyen, többször keresztetkék a minősítő pályák, az enyém is, így terepen is szerezhettem benyomásokat.

Szerintem tanítani kéne a pálya szalagos vonalvezetését (én már másoltam és okítottam), bár nem tudom még, kit dicsérek, számomra (még) ismeretlen elkövetője. (Lásd: térképészlet)

Ami ide kívánczokik:

- kellően független a pálya a többitől, pl. F16/N18, F18, F21, F65/70.

- a kicsik ugyan azt a térképet (M=1:10 000) kapták, mint a nagyok.

- a pálya szépen, egyértelműen rajzolt volt, és

- amit kiemelnék, átmenetenként, nem csak 1 db volt a lehetséges „rövidítés”. Ki-ki felkészültsége, pillanatnyi „diszponáltsága” szerint választhatott.

Tapasztalatom – konzultáltam is 10-es kategóriájú versenyzővel – a 10D pálya 5. pontja (utolsó) ill. a 200-as gyűjtőpont környezetében

bőven volt pont, bőven volt keresztben mozgás, és ezt a kicsik észlelték is, sőt az 1/v diagramot kiszervezték, adott versenyzőre, még meg is szeptent!

Talán egy konkrétum a „függetlenített” pályavezetéshez. A 131-es pont közel esett a szalagozott pályához. Jól átlátható erdőben, „virított” a pályához közel. Voltak 10D-s kicsik, akik, ami biztos az biztos, „kezeltek” a ponton. (A pontok „felszereltsége” is egyezett a nagyokéval.)

Soha rosszabb pályavezetést!

Van azonban „morgó” megjegyzésem is: a 4,6 km-re „bevallott” pályát 3,5 km-ből meg lehetett oldani, volt is 35 perc körüli igen jó idő, ami ugye 10 perc/km átlag. De kérem, 60 percnél túli idő adatok is voltak. No mondhatjuk: ezek „még” kutyautók. De: 10 év alatt, minimum 3500 m futást elvárni? Még ha VB év is, ... nem sok egy kissé? A pályát tehát nem egy „serdülőket” edző, hanem egy „szigorú, meglett” versenybíró tűzthette ki, igaz, korrekten.

Bajusz (alias: „tanár úr”)

**Hátsó
borító**