

Címlap

ÉGSZAKADÁS, FÖLDINDULÁS

Éjszakai OB 2007, Herend

A verseny másnapján a MOM első felnőtt bajnoki címét szerző Zsebeházy Istvánnal és a verseny pályaküzűjével és elnökével készítettünk e-mailen interjút. Bár Isti úgy gondolta, nem ő a legszerencsésebb választás, hiszen aki jobb eredményt ér el egy versenyen, az általában kissé elfogultan nyilatkozik az adott viadalról, de megígérte, megpróbál objektív maradni, rávilágítva a pozitív és negatív tapasztalatokra egyaránt.

Tájfutás: Mit gondoltok, sikeres volt a terepválasztás?

Zsebeházy István: Az elmúlt négy évben egy kivétellel mindig a Balaton-felvidék és a bakonyi térség adott otthont az éjszakai bajnokságoknak, ami idén sem volt másképpen. A VBT gárdája ismét nagy fába vágta a fejszét, egy egyéni OB megrendezése igen nagy elvárásokot von maga után. A terep bár új volt, tulajdonképpen nem volt titok, a tavalyi Diákolimpia és Honvéd kupa versenyzői számára némileg már ismert és mindinkább hírhedt herendi erdő. Jógagam nem vettem részt azon a derbin, de sokat meséltek a homlokig érő csalánról, így némi kétellyel várhattuk az idei megméretetést..., ám Viktor biztosított róla, hogy csak korlátozott mennyiségű csalánnal fogunk találkozni és igaza lett. Persze új „lidércnyomással” kellett szembenéznünk a Hajagtetőn, a végeláthatatlan medvehagymával és az alárejtett sziklamezőekkel. Ám ez nem feltétlenül csorbit egy OB színvonalán – hisz Skandináviában ennél találkoztam már jóval nehezebben futható tereppel is – sőt, inkább bővül a kihívások arzenálja.

Hítes Viktor: Én nagyon bíztam, hogy idén nem lesz panasz a csalánra. Egyrészt ilyen szempontból sokkal kedvezőbb volt az időjárás, hiszen a verseny előtt nem esett folyamatosan az eső,

hogy jól megnövecsse a tájfutók ezen „kedvenc” növényét, a verseny alatt persze annál inkább... Tavaly a naptárbizottság vezetőjével Nagy Dűdével (Hegedüs András – a szerk) éppen azért beszéltek meg, hogy előrébb hozzuk az OB időpontját, hogy el tudjuk kerülni a csalánt. A medvehagymával én persze tisztában voltam, mert amikor először jöttünk ki három éve erre a terepre, ugyanígy az egész erdő alja összefüggő szőnyeg volt. Biztam egy kicsit benne, hogy összeesik, mire elérkezik a verseny időpontja, de ez nem igazán következett be. Ugyanakkor az OB után járva a terepet úgy tapasztaltam, nem alakultak ki igazán jelentős ösvények, nem úgy mint tavaly a csalánban. Akkor a verseny után két héttel még mindig sztrádkák voltak a csalánban...

Azt gondolom, ez a terep amellet, hogy futótechnikailag komoly kihívást jelent, technikailag is tartogat kihívásokat és emellett valóban csodaszép, persze ezt éjjel nehéz érzékelni.

Tájfutás: Mi a véleményed a pályahosszokról és a győztes időkről?
Zsebeházy István: Aki már futott éjszaka, az nyilván meg tudja saccolni a táv és szint függvényében, hogy milyen kilométerátlagot képes futni (hibákkal) egy fehér erdőben. Az előző évek és az utóbbi éjszakai edzések tükrében 7 percen belüli kilométe-

TÁJOLÓ

A Budapesti Tájfutók
Szövetségének lapja

2007. 4. szám

A szerkesztőség vezetője:

Schell Antal

Szerkesztőbizottság:

Argay Gyula, Cseresnyés Ágnes,
Hajdu Martin, Józsa Sándor,
Nemesházi László

Terjesztés: Keszthelyi Ildikó

Szerkesztőség:

1053 Budapest, Curia u. 3. II/2.

Tel.: (06-1) 266-35-91

e-mail: tajolo1@t-online.hu

Hivatalos idő:

kedd, csütörtök 16–19 óráig

Kiadja:

a Budapesti Tájfutók Szövetsége

Felolós kiadó: Bugár József

HU ISSN 1215-8526

Megjelenik évente 10 alkalommal
lapzártá megjelenik

4.	05. 08.	05. 18.
5.	06. 19.	06. 28.
6.	07. 17.	07. 27.
7.	08. 21.	08. 31.
8.	09. 25.	10. 05.
9.	10. 23.	10. 31.
10.	11. 20.	11. 30.

Megrendelhető a Budapesti
Tájfutók Szövetségénél,
a szerkesztőség címén.

Nyomda: Unio-Printer Nyomda Kft.

A térképen a terep egy jellegzetes része és az OB egyik döntő pontja látható. A térképen egyes zölddel jelölt rész egy fenyves, amely a versenybírók megfogalmazása szerint amolyan másfeles zöld, vagyis átmenet az egyes és kettes zöld között. A pont biztos megfogása lassúbb tempót, nagy odafigyelést és pontosan végrehajtott iránynevet igényelt egy biztos támadáspontról. Szagagtott vonallal Zsebeházy István győztes pontfogása került berajzolásra, amivel a vezetést is magához ragadta. Isti bátran irányba ment a pontra, helyzetazonosításra útközben a sraffozott kis tisztást használva, támadópontként pedig a második sziklasor végét. A térképrészlet másik pontján látható, hogy Kiszsebe megfogta a nagy sziklafalat és annak a végétől ment a déli nagyobb sziklára. Ezzel a leggyorsabtból ugyan lemaradt 26 másodpercel, de nem tette ki magát komolyabb hiba lehetőségének.

Térkép+fotó

rekkel kalkuláltam (és javasoltam Viktornak, hogy ehhez e tempóhoz tervezze a távot is), ám a hétközi időjárás jelentések hallatán rá kellett jönnöm, hogy ez nem valósulhat meg. A fenti címet elolvasva, gondolom, senkinek sem kell elmagyaráznom mi történt. A versenyidő szerinti 100. percig nehezen lehetett átlátni a vízfüggönyön, ám ezután sem lélegezhetek fel a még kint lévő versenyzők (köztük én sem), mivel megkaptuk a „várva-várt” tejfehér ködöt. Ez rá nyomta a bélyegét a győztes időkre is, a húsz kategóriából mindössze 5 kategóriában születtek 10 percen belüli aranyat érő futások.

Hites Viktor: A pályák tervezésekor átnéztem az utóbbi négy öt év Éjszakai OB-inak pályadatait és győztes időit, és arra a meglepő következtetésre jutottam – kicsit a HOB kapcsán a listán történt „túl rövid elit pályák” kezdetű levelezés után –, hogy itt bizony faragni kell a pályahosszakból. Nem csak azért, mert a terep egyes részei a sziklák miatt nehezen futhatóak, hanem azért is, mert korábban az előírt győztes időkhöz képest alaposan, 10-20 perccel szinte valamennyi kategóriában túlervezték a pályákat. Először a felnőtteknek is egy 11,5 km-es pályát terveztem elméletben, de egyrészt a terep egyes részei nem bizonyultak használhatónak, másrészt úgy éreztem, az erdő nagyrészt igen jól futható, így alul lövöm majd a győztes időt. A részidőket böngészve úgy gondolom, ideális időjárás körülmények között még ez a pálya is kicsit rövidnek bizonyulhatott volna, mert számításaim szerint Isti kb. 8 perccel hagyott benn a pályában. A többi kategóriában viszont úgy tűnik, még ezek a lerövidített pályák is valószínűleg egy kicsit hosszúak lettek volna, még akkor is, ha nem

zuhog az eső. Bár ezt nehezebb megítélni, mert a szenioroknál sok a szemüveges futó, akiknek óriási hátrányt jelent az eső, főleg éjszaka.

Tájéftás: Hogy tetszett a térkép?

Zsebeházy István: A terep nagy része újonnan használt terület volt, a Hajag-tető és keleti lejtői. Helyenként igen pontos, de sajnos több esetben pont közelben, meglehetősen pontatlan. Talán az időhiány miatt, talán más miatt is, több objektum egyszerűen lemaradt róla. Ám úgy vélem, ez éjszaka nem annyira volt szembeötlő, nappal már több galibát okozhatott volna a versenyzőknek és ebből kifolyólag a rendezőknek is. A sziklarajzok ábrázolása számomra kellemes csalódás volt, amivel én találkoztam, azt hibátlannak értékelem. A növényzet talán nem volt annyira drasztikus, mint ahogy azt jelölték.

Hites Viktor: Az OB térképet gyakorlatilag egy az egyben Engi Imre készítette, több mint egy év kemény munkával. Imre viszonylag új név a térkép-helyesbítők között, ez a negyedik térkép, amin rajta van a kéznyoma, de az én véleményem szerint jó minőségű térképeket készít, van türelme rászánni az időt egy-egy bonyolultabb rész megrajzolására, pontos bemérésére. Sőt, újabban használja a technika adta lehetőségeket is, hiszen GPS-t is használt a minél nagyobb pontosság elérése érdekében. Az biztos, hogy maradtak kisebb pontatlanságok, lemaradtak esetleg egyes helyeken objektumok, hiszen stekkelés és ellenőrzés közben is vittünk még fel egész komoly sziklafalakat is a térképre. Én zavaró pontatlanságot pontközben azonban a pályakitűzéskor nem tapasztaltam, ill. amit tapasztaltam azt kijavítottuk nyomtatás

előtt. Azt azonban férfiasan be kell vallanunk, hogy a fenti bázis alatti kettes-hármas zöld rész csak részben került helyesbítésre, persze pontot nem raktunk bele, de igazán arra sem számítottunk, hogy az elit nekivág a hármask zöldnek. Ott például biztos, hogy hiányozhattak akár nagyobb sziklák is, amiről könnyebben beazonosíthatók volna a helyzetüket a zöldön átvágó versenyzők. Több kellemetlen nyomdai tapasztalat után, most nagyon figyeltünk a megfelelő felbontásra, színekre, úgy gondolom a térkép olvashatóságára nem lehetett panasz, szép, esztétikus térkép született. Sajnos az eső alaposan megrézfált bennünket, mert az A/4-es vékonyabb fólia nem bizonyult elégnek, hogy megóvja a térképet és a tintasugaras nyomtatóval rányomott pályát az égi áldástól. Akik a rajtban nem vettek a vas-tagabb fóliából is, azok közül sajnos többen is pórul jártak. Nagy tanulság, hogy az esőre bizony készülni kell.

Tájéftás: Mi a vélemény a pályák vonalvezetéséről?

Zsebeházy István: Sajnos a saját pályámon kívül másét nem láttam, így nem tudok azokról nyilatkozni, de az F21-esről szinte csak jót mondhatok. Kellő hosszú volt, figyelős pontokkal és fizikálisan is kihívást jelentett (legalábbis számomra). Amit sajnálók, hogy kimaradtak az útvonalválasztós átmenetek, amik még színesebbé teheték volna a pályát.

Hites Viktor: Valóban igaz van Istinek. Szerettem volna útvonalválasztós átmeneteket is betenni, de amikor terveztem a pályákat, nem tudtam rájönni, hogyan tudnám megoldani ezt úgy, hogy ne úton futás legyen belőle. Most a verseny után – látva az Isti által berajzolt, szinte végig irányban, finom tájékozódásra támaszkodó

útvonalat – jöttem rá, hogyan lehetett volna beépíteni ezt is a pályába. Késő bánat...

Tájfutás: Körítés, egyebek?

Zsebeházy István: Sajnos a mostoha időjárásra nem készültük a rendezők, nem volt egy ház, ahová behúzódhattunk volna verseny előtt/után, így maradt a jól bevált autóban ücsörgés, már akinek volt... Az OB-t megelőzően a levlistán már elkezdődött a verseny ócsárolása, többen nem voltak meglegedve a rajtlistával. Bevallom talán jogosan, hisz túlontúl elhúzták az indítást, sok kategória eleve 60 felett rajtolt. Úgy vélem, többen is csak azért vállalkoztak az Éjszakai OB-ra – aminek felnőtt pályája talán meg is haladta az OB színvonalat – mert nincsen itthon elég éjszakai verseny. Így nyilván olyanok is beneveznek, akik szimplán az éjszakai sport szerelmesei, ám nem edzenek annyit. Ezen versenyzők jogosan morognak, ha késő este, 11 után rajtolnak. A kevés éjszakai verseny (ugyanúgy mint a kevés váltóverseny!) a versenyrendszerünk elhibázottsága, de ez most nem ide tartozik szorososan.

A beigért rádiópont végül nem működött (alighanem az eső miatt), a cél is be volt dugva az erdő közepébe, így kevésbé volt látványos, jól követhető, izgalmas, ami ugyanúgy OB elvárás, mint a színvonalas pálya. A pályák mindenképpen megütötték az OB szintet, ám a körítésen van még mit javítani. Biztos vagyok benne, hogy Hites Viktor és csapata, legközelebb még élvezetesebb versennyel fogják várni az érdeklődőket. Soha rosszabb Éjszakai OB-t...

Hites Viktor: A terep adottságai nem túl sok célhelyet kínálnak, ugyanakkor azt gondolom egy kellemes 10-15 fokos esőmentes, illatos májusi éjszakan

igen kellemes, ideális célhely lett volna a mostani. A Bakonyi Rádióamatőr Klubnak van egy kis háza is a célban, amit persze úgy terveztünk, hogy majd lehet használni. Sajnos az utolsó pillanatban kiderült, hogy éppen ezen a hétvégén rendezik nekik is az OB-t, így osztoznunk kellett a területen. A részidős pont delután be lett üzemelve, működött is, adta a jelet, de persze a zuhogó eső megtette a hatását, egyetlen részidőt nem sikerült beolvasnunk. (A megfelelő szigetelésre érdemes lesz odafigyelnie a rendezőknek, akik ilyet szeretnének használni...!) Bevallom, utolsó pillanatig bíztunk a jó időben, azért sem voltak sátrak, amikor meg már nagyon mondta mindenki a rossz időt, képtelenek voltunk megszerezni, így valóban nem sok lehetőség maradt az autókön kívül, ahova be lehetett volna húzódni. Sajnos, egy nagy sörátor bérlését egy ilyen kisebb létszámú rendezvény, mint az éjszakai OB ill. viszonylag kisebb támogatottságú klub, mint a miénk, nem tud kitermelni.

Érezhető volt a versenyzők listára írt reagálásaiból, hogy sokan tulajdonképpen valódi amatőrként állnak rajthoz az OB-n. Hiszen miért nem lehet mindenkinek megvárnia egy OB eredményhirdetését, még ha az történetesen az Éjszakai OB (lásd: műút lezárása a versenyzők biztonsága érdekében)? Miért baj, hogy a terepre egyenletesen engedjük ki a versenyzőket, megpróbálva ezzel elkerülni, hogy az első másfél órában „fényárban ússzon az erdő”, a verseny végén meg kószáljon benne néhány „elveteműl” F21-es versenyző? Miért baj, hogy a VB-ken, EB-ken és OB-kon szokásos módon karanténnal próbáljuk meg megakadályozni az információáramlást. Azt

gondolom, ezek a dolgok, teljes természetességgel hozzátartozhatnának egy OB-hoz.

Tájfutás: Köszönjük a válaszokat, Istinek kívánunk további sikeres szereplést mind klubszínekben, mind a válogatottban, a VBT-nek és persze nekünk tájfutóknak, pedig további sikeres versenyrendezést! Most pedig következzen az ifi, junior és felnőtt eredmények röviden:

A 18-as kategóriában, mind a lányoknál, mind a fiúknál Tabáni Szparis diadal született, név szerint Tibay Ilona és ifj. Tóth Károly révén, utóbbi győzelme talán egy kicsit meglepetés, hiszen papíron erősebb neveket utasított maga mögé. Junior lányoknál Hrenkó Ivett megismételte tavalyi győzelmét, a fiúknál pedig az egri Szabó András nyert, a kissé lefejezett mezőnyben, hiszen Lenkei Zsolti, Bandika válogatottbeli csapattársa, a TTE tehetséges versenyzője – aki egyúttal a svéd IFK Mora versenyzője is – felnőttben mutatta meg, mit tud. Mégpedig alaposan megmutatta, hiszen a felnőtt dobogó második fokára állhatott, az első MOM-os felnőtt bajnok címet szerző Zsebeházy István mögött egy perccel befutva. A bronzérmes Józsa Gábor lett a Törekvéből, aki egyúttal Isti oslói klubtársa. A felnőtt hölgyeknél Makrai Éva bizonyította, hogy idén nem lesz könnyű dolga annak, aki meg akarja őt vernit, hisz a Mátrában hosszútávon is bezsebelte már a bajnok aranyat. Őt Zsebeházy Eszter és Zsigmond Száva követte.

A szenior kategóriákban most először versenyezhetek éjszaka is a már kicsit korosabb hölgyek és urak (N60, F75), és sok helyen született egészen szoros eredmény.

Fotó: H. G.

1000-NÉL TÖBB INDULÓ A POSTÁS KUPÁN

A Postás Kupa kapcsán el lehet gondolkodni azon, mitől is sikeres egy verseny, miért akarnak olyan sokan elindulni rajta. Nem hiszem, hogy erre lehet minden tekintetben racionális választ adni. A Postás Kupa jó, sőt nagyon jó verseny, de arányosan annyival jobb-e a többinél, amennyivel többen indulnak rajta.

Nem hiszem, hogy a többi verseny ennyivel gyengébb lenne, de tény, hogy aki a Postás Kupára nevez, azt nem fogja kellemtelen meglepetés érni, azt kapja a nevezési díjáért, amire befizetett. Idén a Zuppa várt minket a Vértes és a Gerecse határán. Utoljára 1996-ban készült erről a terepről tájfüte térkép, így a fiatalok egy számukra új, nagyon technikás tereppel ismerkedhettek meg. Az idősebbek pedig eljöhettek nosztalgizálni, vagy összehasonlítani korábbi emlékeiket a mostani valósággal. A meredek sziklás oldalak, a viszonylag ritka úthálózat, a sűrű, de helyenként ligetes részekkel váltakozó erdő az átlagosnál jóval nehezebb feladat elé állította a résztvevőket.

Bizonyosan néhányan azt is kihasználták, hogy a verseny helyszíne vonattal is könnyen megközelíthető volt. A rendezők azt is fontosnak tartották, hogy bevonják a helyieket is a versenybe, bár ha jól tudom végül a tervezettnél jóval kevesebb szárligeti iskolás állt rajthoz a számukra rendezett kategóriákban.

A célhely talán nem volt annyira ideális, mint 2006-ban Pusztavacson (ahogy megtudtam a rendezőktől a cél melletti rét lett volna az igazi cél, ha nem sokkal a verseny előtt fel nem szántották volna). A Zuppa sajátossága, hogy nem könnyű igazán nagy kapacitású célt és parkolóhelyet találni. A rendezők mindent egybevetve a legjobb megoldást választották.

Szokatlan és ritka, hogy egy két-napos verseny mindkét napi rajtja ugyanott legyen. Talán jobban ki lehetett volna használni a terep adottságait, ha a két rajt nem



Pályaelemzés befutás után

ugyanoda kerül. Az első nap után minden versenyző tudhatta, hogy a második napon is kemény mászások várnak rá rögtön a pálya elején. A nyílt és gyerek kategóriák rajtjának különválasztása jó ötlet volt, igaz a normál rajthelyről igen nehéz lett volna megfelelően könnyű pályákat tervezni ezen a terepen, hiszen a meredek hegyoldalakra nem vezettek utak, ösvények. Több, nyíltban indult versenyzővel beszélgettem, akiknek az a – már korábban is alkalmazott – megoldás is nagyon tetszett, hogy nem volt előre megszabott rajtidő a számukra. Talán a „nagy” rajtba vezető szalagozáson fel lehetett volna hívni a versenyzők figyelmét, hogy a nyílt és a gyermek kategóriák a másik rajtból indulnak. A kis távolság és a rugalmas rajtidő miatt az „eltévedt” versenyzők sem szenvedtek nagy hátrányt.

A térképrajt sem volt tökéletes megoldás, hiszen sok versenyző számára a logikus útvonal az első pontra nem ezen át vezetett, s a szalagozás végig követését senki

sem ellenőrizte. Sajnos ilyen problémák igen gyakran felvetődnek más versenyeken is.

Szóval mi is kell ahhoz, hogy egy versenyen ennyi induló legyen:

- pozitív tapasztalatok, hogy a rendező klub előző évi versenyei hasonlóan sikeresek legyenek;
- kell egy nagyon jó időpont, egy olyan tavaszi hétvége, amikor már nincs sem túl hideg, sem túl meleg nem várható (és persze ne legyen hűsvét, pünkösöd, érettségi azon a hétvégén);
- kell egy könnyen megközelíthető, jó terep. Egyre inkább az a fontos, hogy a terep autóval jól megközelíthető legyen, tehát az autópálya melletti terepeink felértékelődnek.
- Kell egy nagyon jó minőségű térkép, sőt igazából nem is egy, hiszen legalább az 1:10000-es és az 1:15000-es változatokat el kell készíteni. Sőtér Jánoséktól a gondos térképhelyesbítést már megszokhattuk, s mivel a korábbi Zuppa térképek minősége is

• A megfelelő marketing is szükséges: időben elindított honlap, szórólap, képeslap, barátságos nevezési határidő. A tájfutó verseny rendezése egyre inkább szolgáltatás. Az emberek (a versenyzők) szeretik, ha a rendezők fontosnak tartják a versenyzők igényeinek kielégítését. Szeretjük azt érezni, hogy a rendezőknek fontos, hogy a versenyzők elégedettek legyenek. Azt hiszem mindannyian tudnánk olyan versenyeket, rendezőket említeni, akiknél ez a hozzáállás még hiányzik.

• A versenyzők kiszolgálásához tartoznak (főleg ilyen létszám esetén) a mobil WC-k (megfelelő számban állt rendelkezésre), az öltözősátor, a meleg zuhany.

Nagyon jó volt látni a népes kategóriákat (legfeljebb a junior kategóriák voltak szokásosan foghíjasak, most valószínűleg a VB válogatónak köszönhetően), a versenyzőktől nyüzsgő erdőt (bár szerencsére futás közben ezt egyáltalán nem éreztem zavarónak, a sűrű erdőben is egyedül érezheték magukat időnként a versenyzők, lehetett jókat keverni). Reméljük a közelgő 2009-es VB még vonzóbbá teszi a versenyt a külföldiek számára is.

Nem lennék meglepve, ha a 2008-as Postás Kupán is meghaladná az indulók száma az ezret.

Utánozzuk őket, amiben csak tudjuk!

Zentai László

Az átfutó ponton

jobb volt az akkori térképek átlagánál, így ez most is várható volt. Szerintem nem csalódtunk (annak ellenére sem, hogy a térképjavítók csak igen korlátozott időben kaptak engedélyt a terepre való belépésre, azaz tulajdonképpen a térképhelyesbítésre), bár azért az első nap a gyűjtőpont fölötti hegygerincen lévő gödör pont (72) környékére sokan panaszkodtak a térkép miatt. Persze olyan térképet nehéz készíteni, amely mindenkinek elnyeri a tetszését, illetve minden része tökéletesen pontos.

Ami még a térképet illeti, a legtöbb verseny kiírásába rutinszerűen beleírják, hogy IOF normák szerint helyesbítve. A Postás Kupa kiírásában ez a kitétel nem szerepel, pedig az ő térképük esetében ez a mondat valóban megállta volna a helyét.

Az elit kategóriák dobogósai

COMPASS-SPORT PARTNERPROGRAM, 2006. ÉVI AJÁNDÉKSORSOLÁS

A Postás kupa második napján az eredményhirdetés előtt került sor a Compass-Sport tájfutók boltja által meghirdetett ajándéksorsolásra. A tíz darab Juva egyesületi színekben elkészített tájfutó bozóttruhát a Salgótarjáni Dornyai Sport Egyesület nyerte meg. A szerencsés egyesület nevét Baracsi Luca, a jövő nemzedék reményelti tájfutója sorsolta ki. A képen Sramkó Tibor veszi át a nyereményt szimbolizáló bozóttruhát Guttman Zoltántól. A Compass-Sport partnerprogram 2007. évben is a tavalyi év sikerén felbuzdulva tovább folytatódik, azonos feltételek mellett. Gratulálunk a szerencsés egyesületnek, reméljük minél több fiatal tájfutó jut így minőségi sporttruhához, hogy eredményesen készülhessenek és versenyezzenek az elkövetkező időszakban.

ÁTADTÁK AZ ÉV TÉRKÉPE DÍJAT

A tájfutók által jól ismert Birka csárdában körtvélyesi betyár batyu és vadas szarvas szelet várta az Év Térképe díj átadására érkező térképhelyesbítőket és válogatottakat a Postás kupa első versenynapját követő összejövetelen. Tudható volt, hogy a legjobbnak járó díszes bronz plakettet és a TIS Bt. által felajánlott 100 ezer Ft-os díjat Dénes Zoltán veheti át a kunfehértói HOB térképének készítéséért, ahogy az elmúlt év versenytérképeinek értékeléséről a Tájéoló 2007/2. száma már részletesen beszámolt.

Az 1970-ben alapított elismerés felélesztését kezdeményező Erdélyi Tibor köszöntőjében elmondta, hogy talán ő sem ülne itt a térképhelyesbítők között, ha még serülő korában nem buzdítják a lakóhelyéhez közeli Vadaskert térképének javítására. Akkoriban még szervezett a Szövetség térképhelyesbítő tanfolyamokat kezdőknek, ma már inkább csak a nevezési díjak után beszédhető %-ra terjed ki a figyelmük. Üzent a térképbarátoknak is, hogy segítsenek életben tartani az Év Térképe díjat, jó lenne akár kisebb összegű felajánlásokból is összegyűjteni a legjobb(ak) elismerésére fordítandó összeget a következő évi díjazáshoz.

Zsigmond Tibor a 2009. évi VB térképeinek felelőse, aki huszonhat évvel ezelőtt maga is az Év Térképe kitüntettetje volt, arra figyelmeztette a díjazottakat, hogy nem elegendő pontos és jó térképet készíteni, de meg is kell védeni magunkat a hozzá nem értőkkel szemben. Nem szabad sajnálni az időt kimenni a terepre egy-egy begözölt reklamálóval és ott magyarázni meg, hogy a dolgok a helyükön vannak.

Bozán György két új kihívásra figyelmeztetett. Egyrészt nagy lehetőség, hogy hozzáférhetők a friss ortofotó térképek, nem szabad sajnálni a pénzt ezek beszerzésére. Különösen a nyíltabb, ligetes területeken jelentenek nagy segítséget a helyesbítésben, de zárt erdőterületeken is felfedezhetőek jellegzetes fák, amelyeket alappontként lehet felhasználni. Másrészt nagy veszélyt lát abban, ahogy a különböző időkben, különböző módokon és részletekben helyesbített térképek számítógépes összedolgozása többfelé megkezdődött. Korábban nem volt szokás tekintettel lenni az EOV koordináta hálózatra, az egyes helyesbítők által készített térkép darabkákat hevenyészve foltozták össze. Az illesztésből eredő hibák miatt leginkább a térkép szélei torzulnak. Az ilyen térképek összerakásához további torzításokat kell végrehajtani az OCAD állományon. Több

Dénes Zoltán az Év Térképe díjjal

tíz km²-es térképművek jöhetnek létre, amihez aztán nem lehet illeszteni az EOV-ben szelvényezett ortofotót, sem a GPS pontokat vagy más alaptérképet. Mivel nem lehet tudni, hogy abszolút értelemben melyik objektum van leginkább a helyén, a térkép úgy nevezett „átvizsgálása” során tapasztalt távolságbeli eltérések csökkentésére tovább tologatják a térképi részleteket. Előállhat az a helyzet, hogy a szemre tetszetős kivágaton az egymáshoz közeli részletek között csak araszolva lehet haladni. Az irány- és a távolságmérést aztán el kell felejtetni, mert a térképen semmi nincs a helyén, minden lötyög. Sajnos tudomásul kell vennünk, hogy a tíz évnél régebben készített térképeket, többek között ezért is, újra kell helyesbíteni: alaptérképről, koordináta helyesen. Minden helyesbítésnél, illetve rajzoláslnál nagyon kell figyelni a koordináta pontok szerinti gondos illesztésekre.

A jelenlévők egyet értettek abban, hogy a hazai tájfutás fejlődése nem képzelhető el a verseny térképek színvonalának fejlesztése nélkül. Az MTFsz Elnökségének rá kell ébrednie arra, hogy a sportág fejlesztésére fordítható keretből áldozni kell a térképekre is. Jelenleg fordított a helyzet. Azt büntetik, aki térképet akar készíteni. A Térkép Bizottság tervek készíti, hogy lehetne a térképek

Bozán György átadja a díjat Dénes Zoltánnak



A díjátadás résztvevői

regisztrációjára kötelezően előírt K számért még több pénzt kisajtolni azoktól, akik térkép készítésére vetemednek. A Térképtár Bizottság pedig a kötelezően beszolgáltatandó térképek mellé ajánlasként 100 Ft-nál nem magasabb térképárat javasol.

Érdemes lenne belegondolni, hogy az 1500-2000 Ft közötti nevezési díjból jut-e annyi a térképre, mint

amennyit be kell fizetni a tájfutók pénzből szerzett Sportident használatára, vagy a Szövetségnek még e felett járó fejpénzre.

Jó térképeket jó terepekről és jó pályákkal csak közös összefogással lehet csinálni. Nemcsak a térképkészítők, de a sportág vezetőinek is kötelessége a térképek presztizsének emelése. Olyan értékrendet kell kialakítani, ahol

nem lehet tíz évnél régebbi térképen „átvizsgálás” után országos bajnokságot rendezni. Olyan értékrendet, ahol a térképkészítés reális költségeit el lehet számolni. Olyan értékrendet, ahol egy fiatalnak is kedve támadhat és lehetősége nyílnak térképet helyesbíteni.

A térképhez értőknek ki kell lépniük a térképgyűjtemény zárt ajtó mögötti rendezetéseiből és meg kell szólalniuk, legalább itt a TÁJOLÓ hasábjain. El kell ismerni a jó térképeket, javító szándékú véleményt kell mondani a kevésbé jókról, és el kell utasítani a rosszakat.

A térkép helyesbítők pedig nem szabad, hogy nevüket adják tudásuk alatti színvonalú térképhez, nem engedhetnek a km²-ek bővületének és nem érthetnek egyet hozzá nem értő megbízóik igénytelenségével.

Bozán György

PÁLYÁZATI FELHÍVÁS

A TIS Bt., a vértési terepek helyesbítésének specialistája pályázatot ír ki tájékozási szempontból értékes hazai terepek felkutatása, különösen igényes térképek készítése, valamint a térképhelyesbítői munka nagyobb elismerése érdekében, hogy ezáltal elősegítse technikás versenyek rendezését.

Pályázni lehet 2007-2008. évben rendezendő, 200-500 résztvevős, tájékozási szempontból igényes versenyen felhasználandó térkép készítésével, amennyiben a különösen részlet gazdag, tájékozási szempontból átlagon felüli nehézségű terep legalább 2 km²-nyi területéről még sohasem, vagy indokolt esetben csak 10 évnél régebben készült versenyterkép. Egy térkép szponzorálására pályázható összeg legfeljebb 100.000.- Ft lehet.

A pályázatokat azok a magyar állampolgárságú térképhelyesbítők nyújthatják be, akik a térkép helyesbítését ténylegesen végzik, vagy végezni fogják.

A pályázatok beadásának időpontjai: 2007. június 1., 2007. november 1., 2008. április 1.

A pályázat a következőket kell tartalmazza:

1. Pályázó neve, elérhetőségei.
2. A pályázót által a közelmúltban helyesbített, referenciának tekinthető térképek ill. pontosan lehatárolt térkép részletek.
3. A helyesbítendő terep alaptérképe(i). bmp formátumban, megjelölve vagy körülírva a még nem helyesbített legalább

2 km²-nyi területet, amelyet a pályázó személyesen helyesbít.

4. A verseny neve és időpontja, amelyre a pályázó a térképet készíteni kívánja.

5. A versenyterkép készítésén dolgozó további térképhelyesbítők nevei, referenciájuk és feladatuk meghatározása.

6. A készítendő térkép kivitelezésének formája, példányszáma.

7. A megpályázandó összeg nagysága.

8. Indoklás: amelyben a pályázó leírja, hogy a pályázati kiírás alapvető célkitűzéseit milyen módon kívánja teljesíteni, mik a térképhelyesbítéshez rendelkezésre álló eszközei, ill. a szponzori támogatást mire kívánja felhasználni.

9. Megjegyzés: amelyben a pályázó a megkötendő szponzori szerződésre vonatkozó javaslatait teheti meg.

A pályázat kedvező elbírálását követően a TIS Bt. a pályázóval szponzori szerződést köt.

A szerződés rögzíti a készítendő térképpel kapcsolatos követelményeket.

A szerződésben rögzített feltételek teljesülése esetén kerülhet sor a szponzori díj kifizetésére, a térkép első felhasználásával rendezett verseny sikeres lebonyolítását követően.

A pályázatokat elektronikus formában kell benyújtani a bozan@kozut.hu címre. A pályázatokat beérkezéséről azonnal, elfogadásukról, vagy el nem fogadásukról pedig az értékelést követően a pályázat kiírója visszaigazolást ad.

Budapest, 2007. április 14. Bozán György projekt menedzser

TANULJUNK TÁJFUTNI LÉPÉSRŐL LÉPÉSRE (3)

„A földszint”

Gyakorlatok,

hogyan megszokjuk az erdőt

Úszóiskolában az első lépés mindig az, hogy hozzászoktassuk a gyerekeket a vízhez, hogy ne féljenek, amikor lemerülnek. Ugyanúgy, kezdő tájfutóknak hozzá kell szokniuk az erdőhöz, hogy jól érezzék magukat a fák között. Ezt leginkább úgy érhetjük el, ha egy-két „erdei” játékot játszunk velük.

Dzsungel Baseball

Jelöljünk ki egy kis pályát az erdőben, ahol a fák alkotják a bázisokat. Ez többnyire csak szép fehér erdőben, nagy fák között lehet jól játszani, bár az sem baj, ha van egy pár bokor vagy bozótos a pályán. Fontos, hogy hozzunk egy pár tartalék labdát, mert az erdőben egy hosszú ütés után a labda felszívódhat.

Fa szalalozás

Jelöljünk ki egy szalalom pályát, ha lehet nagy, vastag fák között. A kapukat szalagokkal jelöljük. Váltóversenyt lehet rendezni úgy, hogy a csapatok a pálya két végéből egyszerre indulnak, mindegyik futó végigfutja a pályát elejétől végéig és vissza, majd váltja a következő futót.

Fű versenyzés

Tapossunk ki egy pályát magas fűben, lehetőleg egy jó pár zsákutcával, melyek a fő ösvényről ágaznak el. Ezt is lehet váltóversenyként rendezni két csapattal. Nagyon fontos, hogy leellenőrizzük, hogy nincs-e a fűben valami, ami sérülést okozhat. A rajt és a cél, ha lehet, legyen magasabban, mint a pálya, így a többiek nézhetik csapattársaikat ahogy versenyeznek. Ezt jobb hosszú ujjú felsőben és hosszúnadrágban felutni.




Dzsungel foci

Csináljunk két kaput valahol az erdőben és hagyjuk, hogy a gyerekek focizzanak egy darabig. A szabályok itt nem fontosak – hadd játsszanak!

Tarzan pálya

Jelöljünk ki egy pályát, amely ezúttal sűrűbb bozóton és cserjéseken megy keresztül, legyen benne meredek rész föl és le, menjen át patakon is, sőt, ha meg tudjuk oldani, legyen benne egy-két kötél is, amely segít-

ségével mélyebb árkokon, patakokon is át lehet kelni. Úgy haladjanak a gyerekek, mint Tarzan tette volna. Így aztán hamar megszokják az erdő sűrűbb részeit is.



Hogyan tájolójuk be a térképet?

Itt az a lényeg, hogy úgy tartsuk a térképet, hogy ami előttünk van a terepen az előttünk legyen a térképen is. Ha elfordulunk, akkor másként fogjuk a térképet, hogy így is az legyen előttünk a térképen amit látunk a terepen.

Térképtájolás gyakorlása

Még azelőtt, hogy ránéznénk egy tájfutó térképre, a betájolást nagyszerűen lehet gyakorolni a labirintus játékokkal:

1. Rajzoljunk egy labirintust és másoljuk le.
2. Rajzoljunk egy vonalat vagy homokba vagy egy kavicsos udvaron. Esetleg meg is lehet jelölni az útvonalat egy füves részen szalaggal vagy spárgával.
3. Jelöljünk ki egy pár pontot a vonal mentén.
4. Magyarázzuk meg a résztvevőknek, hogy miről van szó.
5. Egyenként elindulhatnak a labirintusban, ami tulajdonképpen csak egy vonal a talajon,

mennyire sikeresek a tanulók a térkép betájolásában. Csak akkor adhatunk nekik nehezebb labirintus gyakorlatokat, ha a térkép tájolását már elsajátították.

Virág vadászat

Bonyolultabb labirintust készítünk. Hány virág van a vonal mentén?

Instrukció: csak a vonalon mehetsz! Próbáld meg, hogy csak a szaggatott vonalon menjél (csak a térképen szaggatott a vonal). Számold meg, hogy hány virág van a vonal mentén!

amely mentén vagy pontokhoz, vagy másik vonalakhoz juthatnak. Ha tornateremben végezzük a gyakorlatot, ott többnyire már be vannak jelölve a vonalak a különböző sportokhoz (röplabda, kosárlabda, tenisz).

Labirintus 1

Instrukció: haladj a vonal mentén! Akárhányszor megfordulsz, más helyen kell, hogy fogd a térképet, hogy mindig tájolva legyen. Akárhogyan is tartod a térképet, az É betűnek mindig ugyanarra kell lennie. Az edző először bemutatja, hogy hogyan kell fogni a térképet, és hogyan kell mindig tájolva lennie. Ezután jó, ha ott áll az első irányváltásnál, hogy le tudja ellenőrizni

Tipp: Lehet igazi virágot is használni, de elég, ha papír darabkákra virágokat rajzolunk. Mindenki a saját pályáján halad, szóval mindenkinek más utat kell a térképére rajzolnunk.

Sokkal könnyebb a helyes pályán haladni, ha állandóan be van tájolva a térképünk. Így a térképen ábrázolt jobb és bal fordulóknak a valós térben tett fordulatok adnak értelmet.

Fontos: mindig ellenőrizzük, hogy a fordulók után még mindig jolt tartják-e a térképet.

Troll vadászat

Instrukció: csak a vonalakon haladhatsz. Minden körnél van egy troll. Hánynak van jó kedve?

Tipp: A pontokat kis papírdarabkákra rajzoljuk, melyeken vagy egy nevető vagy egy szomorú troll van. Többszínűeket is rajzolhatunk, így meg kell mondanunk, hogy milyen színű trollt használjanak. Van aki a jókedvűeket, van aki a szomorúakat kell, hogy összeszámolja. Más ötleteket is használhatunk, popstárokat vagy más, a gyerekek által ismert és szeretett figurákat is.

mondja meg, hogy mit kell felvenni a térképre: fákat, házakat stb. Ezek után rejtessenek el valami kincset (mondjuk egy narancsot), és a térképen jelöljék

kulcs"-okat rejtettünk el. Írjunk le egy mondatot, ami egy, a környéken elrejtett kincs nyomára vezet. (Pl. Csokoládét találsz a kerékpárállvány mellett.) Ezek után a mondat minden egyes szavát írjuk le egy külön kis darab papírra. Ezek lesznek a „megfejtési kulcs”-ok. Minden ponton legyen egy ilyen papír. Mindenki kap egy térképet és mehet, hogy begyűjtse a kulcsokat, hogy a kincs nyomára jusson. Mindenki egyszerre rajtol. A kincs lehet csokoládé vagy valami más, amit a gyerekek szeretnek. Mindenki, aki hozzájárult a kincs felfedezéséhez, kap belőle.

Mi mit jelent egy tájfutó térképen?

Különböző korban különböző képességekkel rendelkeznek a gyerekek ahhoz, hogy megértsék a „Felülnézet”-et. Felülnézetben a síkrajzi idomok dominálnak: utak, ösvények és a nagyobb tereptárgyak formái, mint tavak vagy szántóföldek és legelők, nagyobb épületek. A lényeg az, hogy a felülnézeti rajzban nincsenek szintvonalak.

Kincsvadászat

Mindenki rajzoljon egy kincses térképet a környező terepről. Az edző

meg a helyét egy kereszttel. Majd mindenki elcseréli a saját térképét valaki máséval, és a térkép segítségével megkeresi a „kincs”-et.

A detektív

Csináljunk egy térképvázlatot a klubház környékéről vagy bármely más terepről és másoljunk mindenkinek egyet. Jelöljük meg azokat a pontokat ahol „megfejtési

Felirat vadászat

Használjunk egy iskolatérképet. Magyarázzuk meg, hogy mit jelentenek a különböző jelek. Majd mindenki vigyen egy térképet, keresse meg a pontokat és jegyezze meg, hogy mi van felírva (táblákra stb.), ahol a pontok vannak a térképen.

Fordította: *Grant Julianna*
Szerk.: *Schell Antal*

40 NAP AFRIKÁBAN (2.)

Az előző számban elkezdett cikket most a konkrét térképhelyesbítési projekt részletezésével folytatom.

A történet tavaly augusztusban kezdődött, amikor a Dél-Afrikai tájfutó szövetség az ottani lottóalap egy pályázatán komolyabb összeget nyert kifejezetten tájfutótérkép-készítésre, amelyhez európai helyesbítőket kívántak igénybe venni. Munkadíjat ugyan nem tudtak fizetni, de a repülőjegyet és a helyi tartózkodás költségeit – a szállásdíjaktól kezdve az autóbérlésen keresztül a kajapénzig – teljes egészében ők állták. Ránk Sprokival Zetoron keresztül találtak – ezúton is köszönjük neki az ajánlást!

A szövetség igyekezett minden tagszervezetét bevonni a projektbe, hogy minden klub számára helyesbítsünk egy általuk kiválasztott területet, ugyanakkor csak 24 munkanapot kértek tőlünk. Ez már előrevetítette, hogy nagyon komoly munkákról nem lesz szó, és jól járnak velünk, akik saját bevallásunk szerint gyorsan, közepes minőségben tudunk dolgozni. Világjáró szemléletünkkel mi végül is 38 napos tartózkodást ajánlottunk – a 40 az egy-egy napnyi utazással jön ki.

Az első helyszín Pretoria külvárosában volt egy félig golfpálya, félig az előző cikkben említett bushveld jellegű terület. Kereken 1 km², amire 5-6 napot terveztük kettőnknek, ez itthoni mércével is reálisnak tűnt. Az országban az ábrázolt területek kicsisége miatt a 10 ezres tájfutótérképek domináns méretaránya, itt is ez volt az eredeti terv, ami a bushveldre fektült is. A golfpálya objektumai ugyanakkor ötezer méretarányt is elbírtak volna, ezért megkötöttük a kompromisszumot a 7500-nál. Rendkívül jó alaptérképet kaptunk: egy 10 cm-es felbontású

légifotót, amelyen a területet határoló aszfaltutak felezővonalai is látszottak (!), valamint 1 m-es közű szintvonalrajzot már eleve Ocadbe konvertálva! Így ennek a térképnek az elkészítése könnyű „bemelegítést” jelentett.

Ezután Pretoria másik szélén kellett befejeznünk azt a térképet az autotesztelő pályáról, amely az előző számban megjelent. Ez már keményebb dió volt: a szintvonalrajz és légifotó – ugyan rosszabb felbontásban, de – itt is adottak voltak, ugyanakkor a bushveld, és az abban lévő kövek, kőmezők ábrázolásán el kellett töprengeni. A legkifejezőbbnek a Magyarországon gyakran alkalmazott, de nem IOF-szabvány sárga-zöld „dzsuváv liget”-jelet találtuk a bushveldre, azonban a 3 svéd helyesbítő, aki nem sokkal előttünk a terület háromnegyedét kihelyesbítette, a durva ligetes jelet használta, így végül mi is ezzel folytattuk. Ami azonban számunkra érthetetlen volt, hogy sokszor a teljesen nyílt területek is ugyanezzel a jellel voltak ábrázolva. Meglepő volt az is, hogy néha zöld x-szel jelöltek facsoportokat, de hogy pontosan mikor, abban sem találtunk következetességet. A svédok valószínűleg még nálunk is kezdőbb helyesbítők voltak.

A zöld-sárga ligetes jelet a bushveld jelölésére ettől függetlenül felvetettük a vendéglátóinknak, és bár nem vártunk ellenkezést az IOF-szabványtól való eltérés miatt, érdekes volt, hogy nemcsak ők, de még egy, az edzőtáborozó brit válogatott csapatvezetőjeként a helyszínen tartózkodó profi helyesbítő, Dave Peel is rendkívül találónak és követendőnek találta azt.

A harmadik területhez kb. 150 km-t keletre kellett utaznunk, egy romfalut és környékét – lásd a kész térképet a 14. oldalon – szemelte ki a harmadik johannesburgi egyesület, az Adventure Racing Club tájfutó

szakosztálya. Ők a nevékhöz híven gyakran rendeznek olyan rövidebb – 2-4 órás – kalandversenyeket, amelyek normál tájfutótérképekkel zajlanak. Ezt a térképet is ilyen célokra szánták: a területen keresztülfolyt egy folyó, volt leamortizálódott függőhíd, sziklafalak – minden, amin egy normál tájfutó versenyen nem illik keresztülvenni a pályát, de egy AR-en kifejezetten elvárás. E mellett egy 4000-es méretarányú kivágatot is kértek tőlünk sprint tájfutó versenyekhez a szűkebben vett faluról, amire már elkezdtük vakarni a féjűnket. Ugyanis a helyszínelésre negy és fél nap volt előírányozva, miközben 2-3 négyzetkilométernyi területről volt szó – nem határolták pontosan körül, ránk bízták, hogy azt helyesbítsük ki, amit értékesnek találunk –, és világos volt, hogy a faluban az objektumsűrűség nem tesz lehetővé túl gyors haladást. Ráadásul itt már gyakorlatilag alaptérképünk sem volt: egy papír-alapú, 10 ezres méretarányban kiadott 20 évesnél idősebb légifotó állt csak rendelkezésre, bár szintvonalrajz ezen is volt, ez volt az egyetlen, amit hasznosítani lehetett belőle. Mint kiderült, tartományonként eltér, hogy milyen minőségű állami alaptérképek vannak.

A stratégiánk így végül is az volt, hogy Bence egy sprint-térképhez megfelelő alapossággal kihelyesbítette a faluközpontot, míg én a külső részekben végeztem sokkal nagyobb területen sokkal felületesebb helyesbítést. Az alaptérkép hiányát a GPS alkalmazása pótolta, amely az egész országban rendkívül jól, kb. 5 méteres pontossággal használható volt a nyílt területek és a viszonylag lankás domborzat miatt. Így végül a 10 ezres térkép sem lett normál tájfutáshoz használhatatlan minőségű, tulajdonképpen az egyetlen nagy generalizálás az volt, hogy nagy, sziklával borított területek kínáltak volna finom pontelhelyezési lehetőséget, ha van alkalom 2-3 hete azokat pontosan kihelyesbíteni, ehelyett ezekre

Színes Afrikai térkép

egy sziklamező felületi jelet gyártotunk le az Ocadben... Külön gondot jelentett viszont a rajzolás. Egyrészt a 4 ezres térképen a sprint jelkulcsot akartuk és kellett is használni, mert a sok kőfal miatt itt különösen keverhetők lettek volna a hagyományos útjelek a falak vonalaival. A két jelkulcs közti konverzió viszont szép kis szöszmötölést jelentett az Ocadben, hiszen többek között a színek sorrendje is más. A másik probléma az volt, hogy a 10 ezres térképre nem fért volna rá minden, a 4 ezreshez felvett objektum, de egy részletes és egy jobban generalizált helyesbítést nem volt időnk végezni ugyanazon a területen. Ezért a megoldás végül is az lett, hogy a 15 ezres jelmérteket alkalmaztuk a 10 ezres térképen, így mindössze néhány objektum törlésével/átrajzolásával megúsztuk a dolgot.

Ezen kreatív munka után egyhetes pihenő következett – az előző cikkben említett Dullstroom környéki versenyek, látogatás a nemzeti parkba, kirándulás Mozambikba –, majd dél felé vettük az irányt, mert a következő projekt Pietermaritzburg, egy Johannesburgtól 550 km-re délkeletre fekvő város környékén várt ránk. Ez volt talán a legérdekesebb feladat az egész kint tartózkodás során, ugyanis itt még nincs működő klub, nekünk kellett a tájfutás alapjait lerakni! Egy vállalkozó került kapcsolatba korábban a tájfutó szövetséggel, aki egy tő partján üzemeltet egy ún. adventure centert, ez gyerekek nyári táboroztatását, ill. csapatépítő tréningeket jelent. Kajakozás, akadálypálya és egyéb feladatok mellett, mivel a tábor erdő szélén feküdt, tájfutást is kapnak a résztvevők kihívásul, a térképet szintén svéd helyesbítők készítettek 2000 környékén. Ő volt a házigazdánk, emellett pedig egy klasszikus kalandverseny csapat 3 tagja, akik versenyszervezésben is profik, mutattak érdeklődést az iránt, hogy normál tájfutó versenyeket is ren-

dezzenek, és ehhez megtanuljanak tájfutótérképeket készíteni. A város környékén elvileg a feltételek is kedvezőek voltak, mert sok erdő van, itt működik az egyik legnagyobb erdészeti társaság, amely kedvezően is állt a dologhoz. Ezért az volt a terv, hogy esténként egy főiskola parkjában oktatjuk a bandának a térképészeti tudományát, míg napközben mi Bencével egy minél nagyobb erdei térképet igyekszünk összehozni egy Normafa-szintű városszéli kilátóhelyről kiindulva. Az előbbivel nem is volt gond: először asztal mellett a tájfutó jelkulccsal ismertettük meg őket, majd kimentünk az iskolához, ahol a helyszínelés rejtelmait magyaráztuk el. Az iskola-parkról egy igen jó terrajzot sikerült szerezni, így mérésre nem volt szükség, és ők is kifejezték, hogy a lépésszámlálással és tájolóval való szög-méréssel történő poligonálásig nem akarnak fajulni, inkább, mivel készülékekkel úgyis rendelkeztek, a GPS-en alapuló eljárással szeretnének megismerkedni. Ezt átadni Sprokinak természetesen nem jelentett gondot. A végén még egy kis Ocad-bemutató is jutott idő.

Az erdei térképet illetően azonban már az első percekben komoly meglepetések értek bennünket. Az erdészeti társaságtól kaptam, 2001-es légifotón irtásnak látszott egy olyan terület, amelyet a helyszínen látva fehér erdőnek ábrázoltunk volna. Mint kiderült, ebben nem volt hiba: a területet nem igazán lehet erdőnek nevezni, inkább volt egy fákkal ültetett mezőgazdasági terület. Az eukaliptusz, amely a terület nagyobbik részét fedte, olyan gyorsan nő, hogy a tarvágástól számított 1 év alatt már be lehet alá menni (meghaladja a 2 métert), és ebben a régióban állítólag 7 évente vágják tarra! A másik jellemző fa a fenyő különböző fajtái voltak, ez ugyan lassabban nő, de a más éghajlat miatt (Pietermaritzburg már közel van a Csendes-óceánhoz) így is kétszer olyan gyorsan, mint Európában!

Raadásul az „erdőben” nem is voltak objektumok, amik pontelhelyezésre adtak volna lehetőséget, viszont a rendszeres művelés miatt sűrű úthálózata volt. Tájékerékpár versenyekre viszont kiválóan alkalmasnak tűnt a terület, és ez a gondolat értelemszerűen az AR-es vendéglátóinktól sem állt távol. Így végül csak egy 1,5 km²-es területről csináltunk tájfutó térképet – abból is 0,4 km² egy összefüggő hármaszölg, a maradékok pedig a helyszíni munkát az erdő üressége és az itt is viszonylag jó alap-térképek miatt gyakorlatilag 2 nap alatt lezavartuk –, viszont elkezdtünk egy 15 ezres, 7 km²-t ábrázoló MTB-O térképet. Amelyen ugye az utak biciklizhetősége az elsődleges információ, ezt én bringás fejvel végzett futóedzések közepette mértem fel.

Így egy hét alatt már 3 térképnél jártunk, de hogy igazán termékenyek legyünk, összedobtuk egy térképet a panzióknak otthont adó narancsültvényes farmról is. A házigazda ugyanis nagyon lelkesedett egy ilyenért, bár feltehetően csak a falra szánta, és cserébe kedvezményt adott az árból, ami a vendéglátóink számára nem volt mellékes. Legalábbis akkor, mert később kiderült, hogy bár ők nem alkotnak tagszervezetet a tájfutó szövetségnél, az itteni szállásdíjunkt is az utóbbi állta...

Végül az út csúcspontjaként Fokvárosba repültünk az utolsó kicsit több mint egy hétre. Itt talán az ország tájfutásra legalkalmasabb területén dolgozhattunk: egy gyönyörűen tiszta, és objektumokban is gazdag, több mint 20 km²-es fenyő-erdőből készül el évente egy újabb rész. Nekünk talán a terület legnehezebb részét jutott: az előző számban megjelent képen látható óriás hangyabolyok tucatjain kívül különböző sziklaalakzatok jelentettek kihívást a helyesbítésben. Itt végül 1,8 km²-t tudtunk megcsinálni, egy teljes projektet 8 tájfutó és a fent említett tájbringa-térképpel zártuk.

Skuló Marci

HSE 1/2
Ifi EB 1/2

HOSSZÚTÁVÚ BAJNOKSÁG

2007. április 7. Mátrafüred

Egy bajnokságot mindig nagyon várunk. Egy hosszútávút annál is inkább, hiszen a téli alapozásunkat is letesztelhetjük vele. Izgulunk, hogy kibírjuk-e, hogy nem felejtettünk-e el tájékozódni, és persze, hogy a többiekhez képest jó formában vagyunk-e. Aztán jön a sorsolás, a rajtlista, az esélylatoogatások. Amikor a verseny előtt két héttel megjelent a rajtlista, és a sorsfintoraként pont a két tavalyi felnőtt bajnok került nullára és egyre (Józsa Gábor és én), a lecke fel volt adva. A következő napokban annyi teóriát gyártottam a korai rajtidő előnyeiről, hogy a verseny napján már dicsekedve beszéltem az egyes időmről. Ez egyébként nagyon hasznosnak bizonyult a jövőre nézve, mert eddig erős ellenérzésem volt a korai rajtolással szemben, amit a HOB előtti két hétben sikerült örökre kiirtanom.

A versenyt szép áprilisi időjárás és kellemes célkörnyezet jellemezte. A korábbi térképhez a rendezők érdemben semmit nem tettek hozzá, ellenben lefelejtettek róla egy dózerutat/utat/ösvényt (nem tudni mit, ezt nem mondták). Nagy hibának tartom, hogy a téves térképkészítésről csak a rajt előtti pár percben értesültünk, és még akkor sem közölték, hogy a versenyterképeken ezt nem jelölik be utólag. A baki gondolom nem aznap derült ki, tehát elvárható lett volna, hogy a honlapon, a hangosbemondóban és a jelentkezéskor is sulykolják belénk az információt, illetve fáradságot nem kímélve utólag bejelöljék az érintett kategóriáknak. Ennyi kijár egy bajnokságon.

A tereptől ugyan félhettünk a kövek és a viszonylag sok szint

miatt, de ezek azok a jellegzetességek, amitől a Mátra Mátra, és ami miatt tájfutósan küzdhattünk. A pályák vonalvezetése igazodott a terep érdekesebb részeihez, technikai színvonaluk jó volt, így kellemes volt a szenvedés. Megkönnyebbültem a pálya felénél, amikor már „csak” lefelé kellett futni, bár hibára így is sor került a lelkes rohanás közepette. A tervezett győztesidőknél a felnőtt férfi kategória kivételével mindenhol eleget tett a pályakitűző, ami dicséretes. A pályák egymáshoz képesti vonalvezetése eléggé különbözhetett, mert minden irányban futottunk keresztbe-kasul, ez szintén jó.

Érthetetlen volt számomra az egyéni frissítők leadásának tilalma, emellett korai rajtolóként sikerült a frissítő folyadék előtt érnem az első frissítő pontra. A második frissítőnél ugyan már kint volt a kanna és az üres poharak az út mentén, de azt ugye nem várták el, hogy majd letekerem a kupakot, felemelem a teli kannát és öntök magamnak? A frissítés így sajnos elmaradt.

A késői rajtolásnak is volt hátránya. Igaz, a bajnokságon szükséges térképmennyiség elég egyszerűen tervezhető, hiszen pótlenezés sincs. Mégis előfordult, hogy Páhy Tibi bácsinak nem jutott térkép. Miután várt egy kicsit, rajzoltak neki egyet, de rosszul.

A verseny színvonalát külföldi futók rajthoz állása emelte, eljöttek a legjobb szlovákok, emellett ukránok és finnek is indultak. Legizgalmasabbnak, mint mindig, most is a felnőtt férfiak futama bizonyult, ahol többen is pályáztak a legjobb helyezésekre. Létra (Vonyó Péter) futott be győztesként, így megszerezte első

TÁJFUTÁS

A Magyar Tájékozódási Futó Szövetség lapja

2007. 4. szám

Kiadja a Szövetség:

A kiadáért felel:

Less Áron

Alapító főszerkesztő:

Skerletz Iván

Főszerkesztő:

Hites Viktor

Állandó munkatársak:

Scultéry Márton, Sárecz Lajos, Cserpák Zsolt, Madarassy Pál, Kelemen János, Zentai József, Mihácz Zoltán, Ács Gábor

Fotók:

Nemesházi László, Máthé István

ISSN 0133-4697

Megjelenik évente

10 alkalommal

lapzárta megjelenik

4.	05. 08.	05. 18.
5.	06. 19.	06. 28.
6.	07. 17.	07. 27.
7.	08. 21.	08. 31.
8.	09. 25.	10. 05.
9.	10. 23.	10. 31.
10.	11. 20.	11. 30.

Szerkesztőség:

MinSport Bt.,

Telefon: 88/421-404

8200 Veszprém,

Gyöngyvirág u. 16/F

E-mail: tajfutas@freemail.hu

Nyomda:

Unio-Printer Nyomda Kft.

egyéni bajnoki címét az utóbbi évek rengeteg pontszerző helyezése után. Józsa Gábort a hiányzó út viccelte meg, Kovács Ádám a bajnokság hetén lebonolyított ifi EB edzőtáborban nyújtott túlzott erőfeszítései okozta aktuális fáradtsága miatt nem tudta befejezni a versenyt a megfelelő tempóban. A cél előtti utolsó negyedórában fogyott el az ereje, ami miatt a 3. helyről a 14.-re csúszott le. Zsebe Isti is vezetett a pálya egy részében, végül másfél perccel maradt le Létrától a 2 óra 16 perces küzdelemben. Isti és Lévai Fecó sokat futottak együtt annak ellenére, hogy Isti felfelé futott gyorsan, Fecó pedig lefelé volt utolérhetetlen, így hozták össze a második, illetve harmadik helyezést. Kár, hogy a pálya nem tartott még negyed órát, ott még átrendeződött volna a lista!

A nők versenyét a szlovák Martina Rákayová nyerte, aki néhány év pihenő után saját bevallása szerint ismét készül

a VB-re. Második, de magyar bajnok én lettem, harmadiknak pedig Martina behozta az ukrán lányt. Gyurkó Fanni junior letére a felnőttek mezőnyében indult és szerezte meg a magyar bajnokság ezüstérmét. Futásával ugyan elégedetlen volt, kezdetnek azért mégis biztató az eredménye.

Az ifiknél Bereczky Máté és Péley Dorka győztek, Máté csak az utolsó 10 percben vette át a vezetést Pápai Tamástól, Dorka már a felétől kielőzte Tibay Ilonát.

A junioroknál kisebb meglepetésnek számított Tas Kata győzelme, aki kiegyensúlyozott futásával került a többiek hibázással megtűzdelte eredménye elé. A fiúknál hiányzott Lenkei Zsolti, aki ez idő tájt svéd klubjával edzőtáborozott Svédországban és válogatózott a Tio Milára, a fölényesnek számító győzelem ezúttal Kerényi Máté lett Szabó Bandi előtt. (Azt hiszem, Zsolti nem bánta meg, hogy a Tio Mila mellett döntött, ott ugyanis remekelt: saját pályáján 8. idő

futott minimális lemaradással a világ legjobbjai mögött.)


A szenior hölgyeknél Boros Anna (N35) győzedelmeskedett, valamint a hegyisportos lányok közül Tömördi Ági (N40), Kármán Kati (N45) és Muzsnai Ágota (N50) szereztek újabb bajnoki címet.

Az uraknál a tipós fiúk remekeltek, Hajdú Martin (F35) és Egei Tomi (F40), illetve Gyulai Zoli (F45) mutatta meg, hogy tud a juniorokhoz hasonló gyorsasággal tájfunni.

A bajnokság lezajlott, eldőlték az idei hosszútávú bajnoki címek, jól elfáradtunk a hosszú küzdelemben. Egy bajnokság viszont akkor lesz jó, ha az alapkövetelmények és az apróságok is rendben vannak (frissítő, dózerút, térképmennyiség). Legalább az év nyolc bajnokságát tiszteljük meg azzal, hogy a kiemelt figyelmet fordítunk mind az alapkövetelmények betartására, mind a nüánszokra!

Makrai Éva

Fotó: Nemesházi László



MTFSZ ELNÖKSÉGI ÜLÉS JEGYZŐKÖNYVE

Ideje: 2007. április 2. 16:00

1. Javaslat „A nem egyéni versenyszámok rövid és középtávú fejlesztési irányainak meghatározása” témájú ad-hoc bizottság felállítására. Ea.: Palatinszky János.

A Bizottság a váltó és a csapat versenyszámok kérdésével foglalkozik. Előbbinek beszámolósi határideje 2007-ben, utóbbinak 2008-ban van. Az ad-hoc bizottság tagjait az érintett bizottságok delegálták. Juhász Miklós azt javasolja, hogy az ad-hoc bizottság ne féljen leásni az alapokig, nyugodtan merjen olyan alapvető dolgokat boncolgatni, mint a Szövetség költségvetésének a Bizottság céljainak megfelelő átszervezése vagy a rangsorszámítás átalakítása.

Határozat: A Közgyűlési határozatban megjelölt ad hoc bizottság létrehozását az elnökség a benyújtott munkatervnek megfelelően jóváhagyta. Igen: 11; Nem: 0; Tartózkodott: 0.

2. Javaslat a Szervezeti és Működési Szabályzatra. Ea.: Less Áron

Az Alapszabály megváltozását követően az SzMSZ-t is meg kell változtatni. Néhány elavult dologon kívül (pl. e-mail cím megváltozása), csak az Alapszabályban is megjelent változások lettek az SzMSZ-be átvetve, semmi más. Dr. Salga István az SzMSZ elfogadását jelen formájában javasolja.

Határozat: Az elnökség a Szervezeti és Működési Szabályzatot az előterjesztésnek megfelelően elfogadta. Igen: 11; Nem: 0; Tartózkodott: 0.

3. Bizottsági munkaterv

c.) Naptárbizottság. Ea.: Hegedűs András

A Bizottság a szabályzatoknak, elnökségi határozatoknak megfelelően jár el. Feladataik évről évre alig változnak. 2007-ben új feladatuk a 2008-as hagyományos csapatbajnokság rendezőjének felkutatása.

Határozat: Az elnökség a

Naptárbizottság 2007. évi munkatervét elfogadta.

Igen: 11; Nem: 0; Tartózkodott: 0.

d.) Sportágfejlesztési és Ifjúsági Bizottság. Ea.: Kovács Balázs

A Bizottság feladatai alapvetően változatlanok, megvalósításuk azonban egyre kiterjedtebben és magasabb költségvetéssel történik. A következő elnökségi ülésen szeretnének beszámolni a Diaktájfutás program előrehaladásáról és a Diákolimpia szervezéséről.

Határozat: Az elnökség a Sportágfejlesztési és Ifjúsági Bizottság 2007. évi munkatervét az előterjesztésnek megfelelően elfogadta. Igen: 11; Nem: 0; Tartózkodott: 0.

e.) Tájékerékpár Szakág. Ea.: Marosffy Orsolya

A szakág az MTFSZ-től kapott költségvetési keret kizárólag versenyzetetésre kívánja fordítani. A tervezett költségek meghaladhatják a költségvetésben tervezettet.

Határozat: Az elnökség a Tájékerékpár szakág 2007. évi munkatervét elfogadta azzal a feltétellel, hogy a költségvetésben megszabott keret nem léphetik túl.

Igen: 11; Nem: 0; Tartózkodott: 0.

g.) Térékpbizottság. Ea.: Sötér János

A Térékpbizottság tagjai közül Molnár Péter lemondott tisztségéről, ám továbbra is segít a Bizottság egyik legfontosabb feladatának végrehajtásában, a K-számokkal kapcsolatos online regisztrációs rendszer kialakításában. A Bizottság elsősorban a téli időszakra tervez eseményeket.

Határozat: Az elnökség a Térékpbizottság 2007. évi munkatervét elfogadta.

Igen: 11; Nem: 0; Tartózkodott: 0.

h.) Térképtár Bizottság. Ea.: Lux Iván
Talán a legszorgalmasabban dolgozó bizottság, idén már 140. ülésükre készülnek. Változás a korábbi évekhez képest, hogy 2007-től az MTFSZ iroda fizeti ki a számlákat a beszolgált-

tott térképek után és a gyűjtők is az MTFSZ-nek fizetnek a gyűjteményekért.

Határozat: Az elnökség a Térképtár Bizottság 2007. évi munkatervét az előterjesztésnek megfelelően elfogadta. Igen: 11; Nem: 0; Tartózkodott: 0.

i.) Trail-0 Szakág (kiegészítés). Ea.: Nemesházi László

A szakág vezetése elkészítette a módosított költségvetést, miután a szakág 2007-re 400.000 Ft-ot kap. Az elnökség tájékoztatására a szakág vezetése memorandummal fordult az elnökséghez, amelyben pontosítja a szakág körül fennálló esetleges félreértéseket.

A szakág az esélyegyenlőség megteremtésére törekszik, a mozgássérültek kivül az épeket is fel szeretné készíteni a 2009-es Világbajnokságra, hiszen Magyarországot 3-3 fő képviselheti a paralimpiai és a nyílt kategóriában is. A szakág vezetése kéri a Nemzetközi Versenyszabályzat nyomán megváltozott hazai Versenyszabályzat elfogadását az elnökségtől.

Határozat: Az elnökség a Trail-0 Versenyszabályzatot az előterjesztésnek megfelelően elfogadta. Igen: 11; Nem: 0; Tartózkodott: 0.

4. Javaslat a sportágfejlesztési támogatás felhasználására. Ea.: Kovács Balázs

A Sportágfejlesztési és Ifjúsági Bizottság évről évre újraértékeli a támogatási programokat. Úgy gondolják, hogy továbbra is szükség van az utánpótlást nevelő edzők képzésének támogatására, az utánpótlás edzők munkájának elismerésére, az utánpótlást nevelő egyesületek támogatására, valamint az utánpótlás nyári edzőtáborok támogatására. A megyei diákolimpiák, valamint a nulláról induló utánpótlás csoportok támogatása kimarad a 2007-es programból a korábbi alacsony hatékonyság miatt. A népszerűsítő versenyek koordinációját ezentúl a Média és Marketing

Bizottság végzi, és a költségkeret is náluk jelenik meg.

2007-ben új elem a Diáktájfutás program támogatása a sportágfejlesztési támogatásokból, erre idén 400.000 Ft jut. Az új vezető koordinátor, Scultéty Márton arra szólítja fel az elnökséget és minden tájfutót, hogy minél több embert próbáljon bevonni a programba.

Határozat: Az elnökség a sportágfejlesztési támogatás felhasználására vonatkozó javaslatot az előterjesztés szerint elfogadta. Igen: 11; Nem: 0; Tartózkodott: 0.

5. Javaslat a 2009-es VB Szervezőbizottságával kötendő szerződés alapjaira.

Ea.: Gerzsényi Zolt, Less Áron.

Az előző elnökségi ülésen már kialakult az a keret, amely alapján a szerződés-tervezet megszületett. Az elnökség most Juhász Miklós azon módosításáival tárgyalja ezt, melyben Hegedűs Andrászt jelölné meg az MTFSZ-t az elnökségi ülések között képviselő felelősként. Az elnökség most a szerződés-tervezet lényegi részeit szeretné elfogadni, a többit majd a jogi szakértők rendezik úgy, hogy a következő elnökségi ülésen véglegesen megszavazható legyen.

Dr. Salga István megjegyzi, hogy önálló jogi személyiséggel és költségvetéssel bíró partner kell a szerződés aláírásához. A konstrukciót arányosnak tartja, az előnyök és a hátrányok egyensúlyban vannak. A szerződés-tervezet több lehet a pontosítani kell. Jenővári Gabriella több betekintést szeretne a VB szervezésébe, ha már az MTFSZ összes tartalékjával kezességet vállal. Molnár Péter azt szeretné, ha nem lenne olyan sáv, ahol az MTFSZ teljes kezességet vállal a VB esetleges veszteségéért. A szerződés-tervezet úgy módosul, hogy 15 millió Ft negatív eredményig az MTFSZ 50%-os felelősséget vállal.

Palatinszky János azt szeretné látni a szerződésben, hogy mindkét fél mindent megtesz a minél jobb eredményért. Az elnökségi tagok egy része sze-

retné látni a VB költségvetését is, amit Gerzsényi Zolt április 15-ig meg is küld az MTFSZ iroda részére. Az elnökségi tagok abban állapodnak meg, hogy a költségvetés csak melléklete lesz a szerződésnek. Sötér János az effajta bizalmatlanságot károsnak tartja. Zsigmond Tibor elmondja, hogy sajnos nem érzi az elnökség segítő szándékát. Juhász Miklós kifejti, hogy a válogatottat a 2002-es EB Rendezősége a költségvetéshez képest nagyobb mértékben támogatta. Szintén új elem a szerződésben a deficitfinanszírozás, nyereség és veszteség esetén is hasonló az MTFSZ részesedése.

Az elnökség a szerződés-tervezetet megvitatta, a benne foglalt elveket és számokat elfogadta, a következő elnökségi ülésre Juhász Miklós, Dr. Salga István és Gerzsényi Zolt egyeztetett javaslatot hoz az elnökség elé.

6. Egyebek, főtítkári tájékoztató. Ea.: Less Áron

Hegedűs Zoltán levelében forráshányra hivatkozik a válogatottal kapcsolatban, több pénzt szeretne kapni a felkészülésre. A szövetségi kapitány levelét Dr. Salga István tolmácsolja, aki a Szövetség tartalékjából finanszírozhatónak tartja a kérést. Az elnökség egy része jogosnak tartja Hegedűs Zoltán kérését, hiszen már a válogatott programjának benyújtásakor is jelezte, hogy a rendelkezésére álló keret kevés. Fehér Ferenc, az Élsport- és Edzőbizottság vezetőjeként nem veszi jó néven, hogy a szövetségi kapitány a Bizottságot megkerülve nyújtotta be a levelét az elnökséghez. Kovács Balázs hiányolja, hogy a válogatott felkészülése érdekében – a közelebbi VB vonzerejét is kihasználva – az MTFSZ-ben nem látható külső források bevonására irányuló aktivitás. Jenővári Gabriella arra hivatkozik, hogy a Közgyűlés egy hónapja fogadta el a költségvetést, Hegedűs Zoltán addig is jelezhetette volna aggályait.

Miháczki Zoltán a levélből a konkrétumokat hiányolja, Molnár Péter arra figyelmeztet, hogy nem szabad precedenst

teremteni ezzel az esettel. Dr. Salga István elmondja, hogy nem a szövetségi kapitány feladata a forrásbevonás, a szponzorok megkeresése. Juhász Miklós szerint ez nem csak az elnökség dolga, ugyanakkor mindannyiunknak nyitva kell tartania a szemét. Ragaszkodik az egyensúlyi költségvetéshez, ettől két esetben hajlandó eltérni: a világversenyeken történő eredményes szereplés, valamint a VB rendezés esetében. Ugyanakkor Hegedűs Zoltán céljait jónak és támogatandónak tartja.

Az elnökség Hegedűs Zoltán szövetségi kapitány levelét megtárgyalta és további konkrétumokat vár tőle. Az elnökség további költségekre nem szeretne pénzt adni, az eredményeket azonban honorálná. A válogatott működtetéséhez a Szövetségben kívül az egyesületeknek és az egyéneknek is hozzá kell járulniuk, de ha más területen sikerül pénzt megtakarítani, akkor a válogatott ezt a pénzt megkaphatja. A jó eredményeket az elfogadott Prémium rendszer szerint honorálni kell, ha emiatt a Szövetségnek több pénzt kell költenie a válogatottal, akkor ez történhet a tartalékkeret terhére.

A **Diáktájfutás** program vezető koordinátora Scultéty Márton lett. A Diáktájfutás programhoz valószínűleg az idén is 5,3 millió Ft értékben kaphatunk támogatást az Önkormányzati és Területfejlesztési Minisztérium Sport Szakállamtitkárságától. A pénzt kizárólag eszközökre fordíthatjuk. Állami támogatásunk mértéke egy kicsit elmarad a tervezettől, de a költségvetésben is szereplő egymillió Ft-os Világjátékok felkészülési támogatást idén is megkapjuk. Magyarországon járt a Nemzetközi Tájékozódási Futó Szövetség (IOF) sportigazgatója, a svéd Björn Persson.

Új egyesület, az OVIT SE kéri felvételét az MTFSZ tagszervezeteinek sorába.

Határozat: Az OVIT SE az MTFSZ tagszervezete lett. Igen: 11; Nem: 0; Tartózkodott: 0.

A SPORTÁGFEJLESZTÉSI DÍJBÓL 2007-BEN MEGVALÓSÍTANDÓ TÁMOGATÁSI PROGRAMOK

Elfogadta az MTFSZ elnöksége a 2007. április 2-i ülésén.

Utánpótlást nevelő edzők képzésének támogatása

Minden utánpótlást nevelő vagy nevelni szándékozó klub pályázhat támogatásra 1 fő részére edzői képzés megszerzésére, ha megfelel az alábbi feltételeknek:

- a klub elkötelezi magát, hogy a képzésen résztvevő edző legalább 2 éven keresztül folytatja az (új vagy már meglévő) utánpótlás csoport vezetését, melynek létszáma legalább 10 fős (a 10-18 éves korosztályban)
- a támogatás mértéke a számlával igazolt képzési díj 50%-a
- ha a klub nem teljesíti a vállalt feltételeket, a támogatást vissza kell fizetnie
- A támogatás feltételeinek rögzítésére a klub és az MTFSZ között szerződés jön létre.

Pályázni az MTFSZ iroda címén kell, a képzésben résztvevő személy és az intézmény megnevezésével. Az Élsport- és Edzőbizottság a támogatható képzésekről, intézményekről, a beiratkozás idejéről és feltételeiről jegyzéket készít, és közzé teszi a Tájfutásban. A program költsége: **200 000 Ft.**

Utánpótlás edzők munkájának elismerése

Az MTFSZ taggyesületei pályázhatnak a klubban működő, utánpótlást nevelő edző munkájának pénzbeli elismerésére. Az MTFSZ a támogatást a klub felé folyósítja, és a klub vállalja, hogy az összeget az edző munkájának anyagi elismerésére fordítja.

A támogatás alapfeltételei:

- a klubban az edző legalább 15 fős utánpótlás csoportot vezet
- az egyes edzőkre jutó támogatás a pályázatok alapján kerül felosztásra

A támogatáshoz benyújtandó pályázat formáját és tartalmi részleteit az Élsport- és Edzőbizottság határozza meg, a pályázatát és a keretösszeg felosztását bonyolítja. A program költség kerete: **900 000 Ft.**

Utánpótlást nevelő klubok támogatása

Minden utánpótlás korú (10 és 18 év közötti) versenyző után az egyesülete egy „fejkvótát” kap, ha a versenyző az adott évben legalább bronzjelvényes minősítést ért el. A támogatás keretösszege **2 000 000 Ft.** A támogatást az alábbi táblázat szerint osztjuk fel. A táblázatban szereplő tételek arányszámok, a minősített versenyzőkre vonatkozó adatgyűjtés után véglegesednek. A támogatás folyósítása 2007 tavaszán történik, a számítás alapját a 2004-2005-2006 évek minősítési adatai képezik. A 2007-es támogatás kifizetésének feltételei:

- a klub beszámolója a 2006-os támogatás felhasználásáról

- a klub adatszolgáltatása a 2004-2005-2006 évek utánpótlás minősítéseiről, a bizottság által kért elektronikus formátumban

Feltétel a támogatáshoz

Feltétel a támogatáshoz	Fejkvóta mértéke
Első évben legalább bronzjelvényt elért versenyzők	1x alap (2 800 Ft/fő)
Második évben, ha újra eléri	2x alap (5 600 Ft/fő)
Harmadik évben és azután (18 éves korig)	2,5x alap (7 000 Ft/fő)
Aranyjelvényesek kiegészítő támogatása	+ 0,5x alap (1400 Ft/fő)

Utánpótlás nyári edzőtáborok

Az MTFSZ támogatni kívánja az utánpótlás korúak szervezett nyári központi edzőtáborait, ahol a sportággal naponta (esetleg többször is) foglalkozhatnak szakemberek irányításával, ugyanakkor szórakozásra, kulturális programokra is lehetőség van. Az MTFSZ felügyelete alatt szervezendő edzőtáborokban minden edzés négyféle nehézségi fokozatú (A, B, C, D) feladattal várja a résztvevőket, így a kezdőtől az aranyjelvényesig mindenkinek megfelel.

A támogatott edzőtáboroknak nyitnának kell lenniük, a szervezőknek vállalniuk kell, hogy a felhívást a Tájfutásban és az MTFSZ honlapon közzéteszik, és a létszámhatár beteléséig bárholon fogadnak résztvevőket.

A szervezőknek **2007. május 31-ig** pályázatot kell benyújtaniuk az MTFSZ iroda címére a támogatás elnyeréséhez. A pályázatnak tartalmaznia kell a befogadható létszámot (legalább 30 főnek kell lennie), a tervezett helyszínt, időpontot és a vázlatos programot. A pályázatok alapján a támogatást a Sportágfejlesztési és Ifjúsági bizottság 2007. június 15-ig előzetesen megítéli. A támogatás összegszerű mértékét a bizottság utólag, a szervezők által leadott írásos beszámoló alapján, a tényleges utánpótlás korú résztvevői létszám szerinti arányos elosztással határozza meg. A beszámolóban tartalmaznia kell a 18 évesnél fiatalabb résztvevők teljes listáját (leigazoltnaknál nyilvántartási számmal) valamint azt is, hogy a támogatást a szervezők milyen költségek kiegyenlítésére fordítják, és a támogatás mennyivel csökkenti a résztvevőktől beszedett díjat.

Az MTFSZ által támogatott nyári központi utánpótlás edzőtáborok költségkerete **500 000 Ft.** Felhasználható a résztvevő up. korú versenyzők szállás, étkezési és térkép költségének csökkentésére, valamint a szervezők munkájának ellentételezésére.

A SPORTÁGFEJLESZTÉSI ÉS IFJÚSÁGI BIZOTTSÁG JAVASLATAI A 2007-BEN MEGVALÓSÍTANDÓ TÁMOGATÁSI PROGRAMOKRA

Az alábbiakban az előző oldalon ismertetett konkrét 2007-es támogatási formák bővebb elnökségi anyagát közöljük. – szerk. megjegyzése.

A támogatási programok fejlődése

Az MTFSZ 2003-ban indította el a saját forrásokból finanszírozott belső támogatási programjait. A programok megvalósítása során évről évre gyűjtöttük a tapasztalatokat, és ezek alapján módosításokat tettünk (ld. táblázatot).

A rossz hatékonysággal működő támogatásokat a korábbi években is igyekeztünk kiszűrni (helyi kisversenyek, megyei bajnokságok), most ugyanebből az okból javasoljuk megszüntetni a megyei Diákolimpiák eddigi 20 ezer Ft-os sportszervizsárlási utalvány támogatását. A Diákolimpia esetében ez a támogatási forma nem volt eléggé ösztönző, ugyanakkor a tavalyi felmérésben sikerült tisztázni, hogy a megyei döntők rendezéséhez sokkal inkább szervezési-koordinációs támogatásra van szükségük, amit idén el is kezdtünk nyújtani feléjük.

A táblázatban megszüntetendőnek látszik a nulláról induló csoportok támogatása, amit pedig éppen tavaly indítottunk el. Az ellentmondás látszólagos, az új csoportok szervezéséhez továbbra is támogatást kívánunk biztosítani, de a 2006-os pályázatásos rendszer tanulságai alapján ezt inkább a Diaktájfutás program hozadékaként látjuk megvalósíthatónak.

A népszerűsítő versenyek megszűnő összege csak azt jelzi, hogy a népszerűsítés forrása a Sportágfejlesztési és Ifjúsági bizottság kezeléséből átkerült a Média és Marketing bizottsághoz.

A táblázatból összességében a programok tisztulása állapítható meg: kevesebb fajta, de beválni látszó támogatási formát szeretnénk működtetni. Nagy előrelépésnek tartjuk, hogy a saját forráson kívül végre megjelentek a külső (állami és szponzori) támogatások is.

JAVASOLT TÁMOGATÁSI PROGRAMOK 2007-RE

Utánpótlást nevelő edzők képzésének támogatása

A támogatás feltételei:

Minden utánpótlást nevelő vagy nevelni szándékozó klub pályázhat támogatásra 1 fő részére edzői képesítés megszerzésére, ha megfelel az alábbi feltételeknek:

- a klub elkötelezi magát, hogy a képzésen résztvevő edző legalább 2 éven keresztül folytatja az (új vagy már meglévő) utánpótlás csoport vezetését, melynek létszáma legalább 10 fős (a 10-18 éves korosztályban)
- a támogatás mértéke a számlával igazolt képzési díj 50%-a
- ha a klub nem teljesíti a vállalt feltételeket, a támogatást vissza kell fizetnie
- A támogatás feltételeinek rögzítésére a klub és az MTFSZ között szerződés jön létre.

MTFSZ saját forrásokból 2003 óta megvalósított támogatási programok összesítése

	2003		2004		2005		2006		2007
	Terv	Tény	Terv	Tény	Terv	Tény	Terv	Tény	Terv
Utánpótlás létszámának növelése									
Utánpótlást nevelő edzők képzésének támogatása	300 000 Ft	62 500 Ft	300 000 Ft	41 000 Ft	100 000 Ft	126 450 Ft	200 000 Ft	186 250 Ft	200 000 Ft
Utánpótlás edzők munkájának elismerése	-	-	-	-	900 000 Ft	900 000 Ft	900 000 Ft	900 000 Ft	900 000 Ft
Utánpótlás csoportok támogatása	2 000 000 Ft	2 051 000 Ft	2 000 000 Ft	2 073 400 Ft	2 000 000 Ft	2 025 100 Ft	2 000 000 Ft	2 120 900 Ft	2 000 000 Ft
Megyei Diákolimpiák támogatása	420 000 Ft	40 000 Ft	315 000 Ft	73 000 Ft	200 000 Ft	180 000 Ft	200 000 Ft	80 000 Ft	-
Utánpótlás nyári edzőtáborok támogatása	200 000 Ft	200 000 Ft	300 000 Ft	300 000 Ft	500 000 Ft	500 000 Ft	500 000 Ft	500 000 Ft	500 000 Ft
Helyi kisversenyek támogatása	120 000 Ft	56 700 Ft	120 000 Ft	47 800 Ft	120 000 Ft	6 100 Ft	-	-	-
Nulláról induló csoportok támogatása	-	-	-	-	-	-	250 000 Ft	150 000 Ft	-
Diaktájfutás									
(külső forrásból származó rész)	-	-	-	-	-	-	-	-	400 000 Ft
							(5 300 000)	(5 300 000)	(8 000 000)
Korosztálytól független létszámnövelés									
Népszerűsítő versenyek támogatása	200 000 Ft	50 000 Ft	100 000 Ft	130 000 Ft	100 000 Ft	90 000 Ft	150 000 Ft	150 000 Ft	-
Megyei bajnokságok támogatása	-	-	420 000 Ft	149 100 Ft	300 000 Ft	63 700 Ft	-	-	-
Szövetségi versenyek színvonalának emelése									
Versenyszervezési eszközpark létrehozása	500 000 Ft	0 Ft	-	-	-	-	-	-	-
Országos bajnokságok támogatása	780 000 Ft	564 000 Ft	200 000 Ft	38 000 Ft	100 000 Ft	0 Ft	-	-	-
Központi versenyzői nyilvántartás létrehozása	200 000 Ft	halasztva	200 000 Ft	halasztva	200 000 Ft	halasztva	-	-	-
Megyei minősítés nyilvántartás létrehozása	-	-	-	-	200 000 Ft	0 Ft	-	-	-

Felkérjük az Élsport- és Edzőbizottságot, hogy a támogatható képzésekről, intézményekről, a beiratkozás idejéről és feltételeiről készítsen jegyzéket, és tegye közzé a Tájfutásban.

A javaslat költség kerete: **200 000 Ft.**

(2006-os tényleges felhasználás: 186 000 Ft)

Utánpótlás edzők munkájának elismerése

Az MTFSZ tagegyesületei pályázhatnak a klubban működő, utánpótlást nevelő edző munkájának pénzbeli elismerésére. Az MTFSZ a támogatást a klub felé folyósítja, és a klub vállalja, hogy az összeget az edző munkájának anyagi elismerésére fordítja.

A támogatás feltételei:

- a klubban az edző legalább 15 fős utánpótlás csoportot vezet
- az egyes edzőkre jutó támogatás a pályázatok alapján kerül felosztásra

Felkérjük az Élsport- és Edzőbizottságot, hogy a támogatáshoz a benyújtandó pályázat formáját és tartalmi részleteit határozza meg, a pályázatát és a keretösszeg felosztását bonyolítsa le.

A javaslat költség kerete: **900 000 Ft.**

(2006-os tényleges felhasználás: 900 000 Ft)

Utánpótlás nevelő egyesületek támogatása

Minden utánpótlás korú (10 és 18 év közötti) versenyző után kapjon az egyesülete a versenyidény lezárása után egy „fejkvótát”, ha a versenyző az adott évben legalább bronzjelvényes minősítést ért el.

A támogatás keretösszege **2 000 000 Ft.** A támogatás mértéke az alábbi táblázat szerint kerül megállapításra. A támogatás folyósítása 2007 tavaszán történik, a számítás alapját a 2004-2005-2006 évek minősítési adatai képezik. A 2007-es támogatás kifizetésének feltételei:

- a klub beszámolója a 2006-os támogatás felhasználásáról
- a klub adatszolgáltatása a 2004-2005-2006 évek utánpótlás minősítéseiről, a bizottság által kért elektronikus formátumban

Feltétel a támogatáshoz Fejkvóta mértéke
Első évben legalább bronzjelvényt elért versenyzők

1x alap (2 800 Ft/fő)

Második évben (ha újra eléri) 2x alap (5 600 Ft/fő)

Harmadik évben és azután (18 éves korig) 2,5x alap (7 000 Ft/fő)

Aranyjelvényesek kiegészítő támogatása (függetlenül attól, hogy a leigazolás után hányadik évben éri el) + 0,5x alap (1400 Ft/fő)

A táblázatban szereplő tételek arányszámok (korábbi években kifizetett összegek), a minősített versenyzőkre vonatkozó adatgyűjtés után véglegesednek.

Utánpótlás nyári edzőtáborok

Az MTFSZ támogatni kívánja az utánpótlás korúak szervezett nyári központi edzőtáborait, ahol a sportággal naponta (esetleg többször is) foglalkozhatnak szakemberek irányításával, ugyanakkor szórakozásra, kulturális programokra is lehetőség van. Az MTFSZ felügyelete alatt szervezendő edzőtáborokban minden edzés négyféle nehézségi fokozatú (A, B, C, D) feladattal várja a résztvevőket, így a kezdőtől az aranyjelvényesig mindenkinek megfelel.

Az MTFSZ által támogatott nyári központi utánpótlás edzőtáborok költségkerete **500 000 Ft.** Felhasználható a résztvevő up. korú versenyzők szállás, étkezési és térkép költségének csökkentésére, valamint a szervezők munkájának ellentételezésére.

A támogatott edzőtáboroknak nyitlnak kell lenniük, a szervezőknek vállalniuk kell, hogy a felhívást a Tájfutásban és az MTFSZ honlapon közzéteszik, és a létszámtartó beteléréséig bárholon fogadnak résztvevőket.

A szervezőknek 2007. május 31-ig pályázatot kell benyújtaniuk az MTFSZ iroda címére a támogatás elnyeréséhez. A pályázatnak tartalmaznia kell a befogadható létszámot (legalább 30 főnek kell lennie), a tervezett helyszínt, időpontot és a vázlatos programot. A pályázatok alapján a támogatást a Sportágfejlesztési és Ifjúsági bizottság 2007. június 15-ig előzetesen megítéli. A támogatás összegszerű mértékét a bizottság utólag, a szervezők által leadott írásos beszámoló alapján, a tényleges utánpótlás korú résztvevői létszám szerinti arányos elosztással határozza meg. A beszámolóban tartalmaznia kell a 18 évesnél fiatalabb résztvevők teljes listáját (leigazolatlaknál nyilvántartási számmal) valamint azt is, hogy a támogatást a szervezők milyen költségek kiegyenlítésére fordítják, és a támogatás mennyivel csökkenti a résztvevőktől beszedett díjat.

„Diáktájfutás” iskolai program

A programot 2006-ban állami támogatásból kezdtük megvalósítani, és az első évben kb. 60 iskolával sikerült szerződést kötnünk és bemutató foglalkozásokat tartanunk.

2006 őszén létrehoztuk a program továbbfejlesztési koncepcióját, ami már sokkal szélesebb körben kívánja bevonnai az iskolákat: 3 év alatt 1000 iskolát céloztunk meg. Az indulásnál kritikus az anyagi források rendelkezésre állása, mert a szervezés és a térképkészítés költségei már az iskolai rendezvények előtt megjelennek. Elkezdtük támogatási lehetőségek felkutatását, ennek első eredménye az MVM Zrt-vel kötött reklámszerződés, de további támogatók keresése is szükséges és folyamatban is van, mert a program tervezett költségvetése évi kb. 15 millió Ft (részleteket ld. a honlapon).

Ezért szükségesnek tartjuk, hogy az MTFSZ saját forrásaiból is a Diáktájfutásra tudjuk fordítani azt a részt, ami a többi – sikeresen működtetett – támogatási program megnyirbálása nélkül megmarad. Ez az összeg 2007-ben a költségvetési keret és a fenti támogatási javaslatok alapján 400 000 Ft.

Összesítés a támogatási javaslatok pénzügyi tartalmáról

Program	Támogatás mértéke
2.1 Edzőképzés támogatása	200 000
2.2 Edzők munkájának elismerése	900 000
2.3 Up. nevelő egyesületek támogatása	2 000 000
2.4 Up nyári edzőtáborok	500 000
2.5 Diáktájfutás (saját forrás)	400 000
Diáktájfutás (külső forrás)	8 000 000
Összesen, saját forrásból	4 000 000
Összesen (külső forrásokkal)	12 000 000

PONTBEGYŰJTŐ SNOOKER MÓDRA

A listán a pontbegyűjtő versenyekről kibontakozott vita indított arra, hogy a soron következő szerdai versenyt ebben a formában rendezem meg. Ráadásként egyik kedvenc sportom, a snooker, legfontosabb szabályát is beillesztettem a verseny előírásai közé.

Előjáróban feltétlenül el kell mondani, hogy a pontbegyűjtő csapatbajnokság nem a hagyományos, sokunk által, főleg edzésekről ismert versenytípus, hanem az eddig „német rendszerűként” ismert versenyforma. Ilyen versenyt hazánkban is többször rendeztek már és az első hivatalos OB-t megelőzően biztosan kapunk majd részletes tájékoztatást és taktikai tanácsokat a hozzáértőktől.

A Hajógyári-szigeten március 25-én a BiMaHeV által rendezett Orbán Balázs emlékverseny „hagyományos” pontbegyűjtő volt. Végül két kategóriát rendeztünk, a snookert 25 perces és a hagyományos 15 perces szintidővel. (Ezek a szintidők kevésnek bizonyultak, de így nagyobb volt a taktikázási és választási lehetőség.) Minden ellenőrző pontnak volt 1 és 10 közötti „értéke”, a késésért percenként két pont levonás járt.

A snookerben az volt a plusz szabály, hogy egy páros pontértékű után egy páratlant kell érinteni, hasonlóan az igazi snooker-hez, ahol felváltva kell egy piros (egy pontot érő) és egy színes (értékesebb) golyót a lyukak egyikébe lökni. A közös szabályok ezzel véget is érnek, bár a két sport „házasítása” többek fantáziáját is megmozgatta.

15 páratlan (egy) és 15 páros (2-10) értékű pont volt, összértékük 105. A maximális pontértéket (az időtűllépés levonása előtt) hét versenyző is elérte, Gyimesi Zoli kétszer is, mindkét kategóriában.

A térképen látható, hogy több nagyobb értékű pont mellett csak kevesebb egypontos van, ezért a szabályok nem zárták ki, hogy valaki egy „egypontost” többször érintve „érvényesítsen” nagyobb értékű pontokat. Ezt nem mindenki ismerte fel, néhányan pedig úgy gondolták (tévesen, mivel pontértékben minden pont csak egyszer számít), ha ugyanazt a két pontot többször egymás után érintik, magas pontszámot érhetnek el. Szerencsésebb lett volna előre pontosabban meghatározni a szabályokat, de egy szerdai kísérleti versenybe ennyi talán belefér. A verseny végül nagyon izgalmasan alakult, felvultatta az előbbi variációk minden szépségét.

A szintidőn belül legfeljebb fél perccel mindössze négyen végeztek, köztük a férfi és női győztes, Morandini Viktor és Bacsó Piroska. Az első hat helyezett 4,5-5,3 km között teljesített, Tóth Ádámnak a győzteszel azonos pontszám teljesítéséhez 7 perccel több kellett, de ez alatt 6,5 km-es pályát futott le. További részletek kibővíthetők a lazaruson levő részletes táblázatokból, ugyanott megtalálható a versenyterkép mellett az első nyolc helyezett és a női győztes által leküzdött pálya is.

Néhányan, különösen az idősebbek, hiányolták a kitzűzött pályát, ezért legközelebb lesz egy-két ajánlott pálya is. A verseny résztvevőinek többsége viszont élvezte a szellemi feladatot, de remélem, aki csak térképpel futni akart egyet, az sem csalódott.

A múltkorakkal ellentétben (Kódnélküli válogatós, Tájoló 2007/2) úgy vélem, ez a versenyforma csak kisebb versenyekre való, bár jól színesíti a palettát és alkalmas leversenyzett terepeken újabb szellemi feladatot adni a tájfutóknak.

-háb

Hirdetés CompasSport

TÁJFUTÓ LEXIKON A-TÓL Z-IG

Hazai terepeink között tájfutó szempontból igen értékesek a különleges domborzati formákban gazdag mészkő vidékek, amelyeket egyszerűen csak töbör terepeknek szoktunk nevezni. Szinte biztosra vehető, hogy a 2009. évi miskolci VB-t is ilyen terepen rendezik meg. A töbör nem magyar specialitás, hanem a földfelszín alakító karsztosodás egyik jellemző felszíni megjelenési formája. Ismerkedjünk meg tehát a karszt fogalmával és a karsztvidéket jellemző terepelemek elnevezéseivel. A rendkívül változatos karsztos felszíni formákat jól szemléltetik a 27. oldalon található térkép kivágatok.

Érdeemes megjegyezni, hogy a mélyedést, gödröt jelentő töbör vagy más néven teber szó szlav eredetű, amely helyneveinkben deber, debrő és dobra formában is előfordul. Ennek nyomát őrizi az árpádkori település Feldebrő neve Hevesben. Egyes kutatók szerint Debrecen neve is az ide tartozó debrő tőnek kicsinyített formájú debrce alakjából ered.

Karszt

Az Adiai-tenger keleti partvidékén húzódó hatalmas Dinári-hegység északnyugati tagja, a Trieszti-öbölből 350 méteres mészkőfállal kiemelkedő fennsík a Kras (olaszul Monti del Carso) nevéből ered a karszt kifejezés. Ezen a kopár, óriás töbrökkel felszabdalt, napsütésben fehéren vakító Trieszti-karszton tanulmányozták először és írták le a **karsztjelenségeket**. Innen származik a **karsztformák** nemzetközileg ismert elnevezéseinek nagy része: dolina, ponor, polje, planina, uvala. A karsztjelenségek könnyen oldódó, erősen repede-

zett kőzetekben jönnek létre a felszínen lefolyó víz, illetve a felszín alatti víz, a **karsztvíz** kimosó hatására. A lehulló csapadék a kőzet nyílt repedéshálózata révén a mélybe szivárog, ezért a felszín nem alakul ki összefüggő, aktív völgyhálózat, csak **valkvölgyek**, horpadások jönnek létre. Gyakran alakulnak ki **fennsíkok**, amelyek meredek peremekkel emelkednek a környező területek fölé. A beszivárgó víz magával viszi a kőzetek mállástermekeit, a talajt, így sok helyen tűnik elő kopasz foltokban a mészkő. Maga a karszt szó jelentése: csupasz, kopár. A karsztformák legnagyobb kiterjedésben a mészkőfelszíneken jelentkeznek, de egyéb könnyen oldódó vagy mésztartalmú kőzetekben is előfordulnak, létezik dolomit-, gipsz-, só-, lösz-, sőt márgakarszt.

A Föld jelentős területeit borítják karsztoskőzetek. Magyarországon a mészkőhegyek bővelkednek karsztjelenségekben. Kiemelkedik közülük az Aggteleki-karszt, a Bükk és a Mecsek.

Karsztosodás

A karsztosodás meghatározó folyamata a **karsztkorrózió**, amely során szilárd kőzet vizes oldatba megy át. Az oldási folyamat mészkő esetében a legmarkánsabban a szénsv tartalmazó csapadékvíz hatására következik be. A sziklafelületen elfolyó víz bordákkal elválasztott barázdákat, csatornákat mos ki, ezeket **karroknak** nevezik. A csapadékvíz beszivárog a hajszárpereésekre és azokat oldással nyitott hasadékká tágítja. Az ezeken keresztül a mélybe jutó víz tölcsezerű mélyedéseket, **karszt-tölcse**reket hoz létre. A vegyi oldás és a mechanikai koptató

hatás következtében a vízjárta repedések és üregek mindinkább tágulnak, **karsztcsatornák** jönnek létre, amelyek egyesülve földalatti **barlangrendszer**t alkotnak. A földalatti üregekben ott, ahol a víz el tud párolgolni, a sziklafelületen kiválik a vízben oldott szénsavas mész. A **barlangjáratok** mennyezetéről lecsepegő víz **cseppköveket** hoz létre. A lecsüngő és lefelé növekvő, valamint a barlang talpán magasodó cseppkőképződmények végei összenőhetnek ezáltal **cseppkőoszlop** jön létre.

A kis mélységben lévő **barlangüregek** beszakadásával a felszínen **berogyások** keletkeznek, amelyek hozzájárulnak a **karsztfennsíkok** jellegzetes formakincséhez tartozó mélyedések, **dolinák**, **töbrök** kialakulásához.

Karsztvidéken a megszokott felszíni vízfolyások helyett felszín alatti, térbeli vízhálózat alakul ki, ennek néhány jellegzetes eleme: a **víznyelő**, a föld alatti vízfolyás és a **karsztforrás**. Különleges karsztvidéki jelenség a **búváptak**. A **patakbarlang** vízzel telt járata a **szifon**.

Karr

Csupasz sziklafelszínen az oldódási folyamatok során kialakult karsztos kisformák elnevezése. A lefolyó víz által kialakított, mészkőtaréjakkal, barázdákkal, hasadékokkal szabdalt: éles, hegyes, szögletes, töredezett sziklafelszín, más néven **cseropes karszt**. Formavilága rendkívül gazdag, megkülönböztetnek többek közt rovátka-, lekerékített-, hasadék-, üreges-, stb. karrt. A nagyobb területre kiterjedő lepusztult karros felszín a **karmező**, illetve a **karrlejtő**. A rendkívül nehezen járható vagy hasadékokkal szabdalt életveszélyes karrfelszín egyetlen ismert magyar elnevezése az **ördögáztás**.

Színes Lexikon térképei

Karsztbokor-erdő

Száraz mészkő- és dolomitlejtek sekély sziklás talaján kialakuló jellegzetes növénytársulás. Ahol a talajmélység engedi, megjelennek a cserjék. Leggyakoribb a szürös galagonya és a vadrózsa, ezekből helyenként nehezen átjárható bozót foltok: **töviskések** alakulnak ki. A cserjék ölelésében meg tudnak telepedni a fák: leginkább a kistermetű molyhos tölgy és a virágos kőris. Sátor alakú állomány foltok alakulnak ki, ahol egy-két fából álló mag körül sűrű, cserjék alkotta gyűrűt figyelhetünk meg. A karsztvidéken való tájékozódás nehézségéhez a növényzet változatossága is hozzájárul.

Karsztforrás

A felszín alatti karsztvíz rendszer kiömlési pontja. Többnyire bővízű, de vízjárása és a víz minősége a csapadék viszonyoktól függően szélsőségesen ingadozhat. Szárazabb időszakokban kristálytiszta vize sok oldott meszet tartalmaz, amelyből forrásmészkő, mésztufa képződik. Vízben szegény mészkővidéken karsztforrások környéke vált lakott helyülé. A Bakonyban Űrkút, Lókút, Pénzeskút, Iharkút és Gyertyánkút település neve is bizonyíték erre.

Karsztvíz

Elkarsztosodott kőzetek hézagában lévő víz. A legnagyobb tömegű részvizet, a kemény, tömör, de számtalan töréssel, hasadással, repedéssel átjárt mészkő, kisebb mértékben pedig a dolomit tartalmazza. A karszt belsejébe bejutó, ott összegyűlő, üregeket mosó és mozgó víz **karsztbarlangokat** váj ki, és **karsztforrásból** kerül újra a napvilágra. Felszín alatti vizeink egyharmada karsztvíz, fontos forrása az ivóvíznek, különösen a Dunántúli-középhegységben.

Töbör

A töbör vagy **dolina** lapos, többnyire csésze vagy tál alakú karsztos bemélyedés, amelynek mélysége pár métertől sok tíz méterig terjed, átmérője pedig akár több száz méter is lehet.

A töbör talaj alatt fejlődő, oldásos képződmény, növekedése, mélyülése szinte soha nem egyenletes. Emiatt a töbör kialakulása során oldalirányban is „vándorol”, valamelyik lejtője meredekebb a többinél. Jellemzője lehet az egy helyre összpontosult mélybeszivárgás. A meredek vagy függőleges oldalfalú **szakadéktöbrök** nagyméretű felszínközeli üregek beomlásával jönnek létre. Törmelékes üregek

megrogyásával keletkező felszíni bemélyedések a **süppedt töbrök**. A karsztdomborzat jellegét a töbrök, **töbör sorok** határozzák meg. A különböző méretű és formájú töbrök társulásaiból a köztük lévő vízválasztó gerincek lealacsonyodásának, megrogyásának eredményeként igen változatos, tájékozódásilag rendkívül értékes terepfelszín alakulhat ki.

Zsomboly

A zsomboly vagy **aknabarlang** figyelemre méltó mélységű függőleges kúrtó, az oldó folyamatok során kialakult vízlevezető forma, amely kapcsolatot teremthet a felszín és egy mélyen fekvő barlangjárat között. Jele kör alakú átjárhatatlan sziklafal. Ez a karsztvidéken előforduló, kevésbé szembetűnő kútszerű sziklamélyedés rendkívül veszélyes hely, ezért esetenként kerítéssel veszik körül.

Hazánk legjelentősebb zsombolyai a Bódva és a Torna közé ékelődő Alsó-hegy platóján található. Hosszú ideig az 1927-ben bejárt 93 méter mély Almási-zsomboly volt az ország legmélyebb aknabarlangja. 1970-ben tárták fel a 245 méter mély Vecsem-bükki-zsombolyt.

Bozán György

Crosswear Hirdetés

EGYETEMI TÁJÉKOZÓDÁSI SPORTOK FESZTIVÁLJA

Április 4.-én 1653 fő részvételével lezajlott az első Egyetemi Tájékozdási Sportok Fesztiválja. A fesztiválon résztvevők közül mintegy 1500-an még soha nem tájfutottak, most kerültek először kapcsolatba ezzel a sportággal. Kezdjük mindjárt az elején: hogyan sikerült megszervezni és lebonyolítani ezt a jelentős méretű tájfutó-tömegrendezvényt s mozgásra bírni több mint 1000, lustának titulált hallgatót?

Már tavaly tavasz óta, akár hányszor összefutottunk az egyetemem, beszélgettünk róla, hogy jó lenne, ha készítenénk a BME-ről egy térképet, és egyúttal rendeznénk rajta egy jófajta 3SZ versenyt. Mindig halogattuk a dolgot, míg végül ősszel lefoglaltuk a megmaradt április 4-i időpontot. Hamarosan azonban kiderült számunkra, hogy egy 3SZ-nél komolyabb versenyről lehet szó. A BME Testnevelés Tanszéke, Vincze Pál vezetésével ugyanis felkarolta az ötletet, és úgy gondolták, hogy terjesszük ki a hallgatókra a rendezvényt. Az ő segítségükkel és közreműködésükkel felvettük a kapcsolatot a BME PR iroda munkatársaival, Dallos Györgyivel és Budai Évával, akik a MOL-t ajánlották, mint lehetséges főtámogatót. Innentől kezdte el élni saját életét a – Szlávik Zoli ötlete alapján – Egyetemi Tájékozdási Sportok Fesztiváljának (ETSF) elkeresztelt esemény.

A PR iroda és a Testnevelés Tanszék nélkül nem sokra mentünk volna a továbbiakban sem, rengeteg akadály leküzdésénél (pl. az egyetemi park használatáért az Üzemeltetési Osztállyal

vívott „csatánál”, mely végül szerencsére mindkét fél tökéletes elégedettségével zárult) nyújtottak nélkülözhetetlen segítséget. Hatékony együttműködésünknek köszönhetően februárban a MOL is biztosított bennünket a támogatásáról.

A fesztiválra végül 7 féle pályát terveztünk: bemutató tájfutás (a kezdőknek), parktájfutás, mikrosprint, mobilos tájfutás (A és B pálya), kvíz tájfutás (itt kérdésekre válaszolva kellett megtalálni az egyetemem lévő emlékműveket, szobrokat) és a 3SZ pálya.


A térképet hárman (Oszlovics Ádám, Péley Dániel, Pelyhe Dániel) készítettük el. Három fajta térképet használtunk: 1:750, 1:2500 és 1:4000 méretarányúakat a céloknak megfelelően.

A térképjavítás mellett a marketingre fordítottuk a legtöbb időt. Felkerestük az összes lehetséges információs vonalat, akik segíthettek a rendezvény terjesztésében. A BEFS segítségével az összes budapesti főiskolára és egyetememre eljuttattuk a hírt, levlistákon, plakátokon, kari sportfelelősökön keresztül próbáltuk elérni a

hallgatókat. A legtöbbet mégis a Testnevelési Tanszék tett a tanulókkal össztrombitálásáért, ugyanis a testnevelési órákon rendszeresen hirdették, hogy aki szeretné kipróbálni ezt a nagyszerű sportot, az jöjjön el. Megkerestünk pár kisebb üzletet, étkezdét az egyetemem körül, akik szintén pozitívan álltak a rendezvényhez, támogatták a fesztivált, és amiben tudtak, segítettek.

A sok támogatónak köszönhetően a verseny teljesen nyílt és ingyenes volt, az első ezer induló pótlót, és befutó utáni frissítőt kapott. Nagyon nagy örömünkre Monspart Saci elvállalta a verseny fővédnökségét, és végig ott volt a versenyem. Rajta kívül még elhívtunk több BME-s hírességet, hogy a médiát is kicsábítsuk, így a rendezvényem tiszteletét tette még Kovács Antal olimpiai cselgáncsozónk, és Varga Tamás, Hirling Zsolt világbajnok kétpárvevőzünk.

Amit még nagyon fontos megemlíteni: sikerült a fesztiválra egy nagyon jó rendezői gárdát összehozni (összesen 53 rendező volt), akik közül sokan már a ver-



Nagy a nyüzsgés a Célban

lónak kellett magyarázni, mit is kell majd csinálni... 1 óra körül nagyjából egy 50-60 méteres sor állt a rajt előtt, több oszlopban, egymás mellett akár 4-5 emberrel! Mindenki türelmesen kivárta a sorát, és ami a legfontosabb, a legtöbbjüknek még így is nagyon tetszett, és érdekesnek találták a tájfutást (a honlapon lévő szavazás alapján a legtöbben újra eljőnnének ilyen rendezvényre).

A célban 3 laptoppal és 2 nyomtatóval folyamatosan nyomtattuk ki az eredményeket (szerencse, hogy előtte úgy gondoltuk, hogy nem lesz idő vágni az SI részidős papírokat, ezért előre félbevágtuk a lapokat), de így sem lehetett tartani a hatalmas tömeget. Délután 2 órára már kezdett hasonlítani a rendezvény egy normál, nagy versenyre, amikor már nem álltak tömött sorokban a kiolvasásnál az emberek, majd olyan 3 óra féle sajnos elkezdett esni az eső, így ettől kezdve már nem sokan jöttek a rendezvényre, inkább csak a 3SZ-es tájfutók.

Sokszor, és sok mindenkitől hallottam, és tapasztaltam is, hogy a tájfutásban nincsen pénz. Nincsen pénz, mert eladhatatlan, nem közvetíthető, egyszerűval sajnos nincs hírértéke. Egy sportágnak két módon lehet hírértéke. Az egyik a profizmus, a másik a tömegsport jelleg. Lássuk be, nem kell 10 000 vizilabdázó Magyarországon, hogy a legjobbak megjeljenek szeretett sportjuktól. Nem kell ugyanennyi profi úszó sem, hogy lássuk őket a világversenyeken. Ezekben a sportokban a profizmust el lehet adni. A legtöbb sportág ide tartozik, a profizmusra építve kerül pénz a sportba. Vannak azonban olyan sportágak is, ahol a kettőt ötvözik. A tömegsportot is megéri támogatni a szponzoroknak, mivel egy több ezer fős rendezvénynek már híre meg, és reklámértéke is

van. Ilyennek tekintetők az utcai futóversenyek, a Balaton átúszás... Ezekben a sportokban megtalálható a profizmus, és a tömegsport is. A mostani tájfutófesztiválon 1653 versenyző szaladt MOL-os pólókban, MOL-os sátrak között... Úgy gondoljuk, hogy a tájfutás az élsport mellett lehetne egy nagyon jó tömegsport is. A mostani fesztivált megpróbáltuk az utcai futóversenyek mintájára megrendezni, és ez sikerült is! Mi úgy látjuk, hogy ilyen rendezvényeket már nagyobb szponzoroknak is megéri támogatni, és ezzel a sportágot sokkal ismeretebbé lehetne tenni, ami maga után vonzza egy idő után az élsport hírértékét is. Persze ehhez még jó pár évnek el kell telnie, és rengeteget kell dolgozni érte – az elején társadalmi munkában – azért, hogy idővel a tájfutásban is mindenki – rendező, élsportversenyző – munkáját ne csak kézfogással tudjuk elismerni. Bízunk benne, hogy a tájfutás előtt nyílt egy új lehetőség, amit érdemes lesz a jövőben kihasználni.

Végül, de nem utolsó sorban szeretnénk megköszönni a több mint 50 fős rendezőgárdának a munkáját, az MTFSZ eszközbeli támogatását, az BME üzemeltetésének a park használatát. Köszönjük Monspart Sacinak, hogy elvállalta a fővédnökséget a rendezvényen. Köszönjük a PR iroda odaadó segítségét, a Testnevelési Tanszék dolgozóinak erőfeszítéseit, és mindenkinek a munkáját, akinek kicsit is szerepe volt abban, hogy egy ekkora rendezvényt lebonyolítsunk.

Külön köszönjük a fesztivál főtámogatójának, a MOL-nak a szponzorálását, és a többi támogatóknak is a segítségét.

A fesztivál honlapja (eredmények, képek, információk): www.mtfsz.hu/tajfutofesztival

Péley Dániel, Pelyhe Dániel

Hosszú a sor a Rajt előtt

seny előtt is segítettek ötleteikkel, illetve más egyetemen, főiskolán hirdették a versenyt. Nem a klubok fogták össze a rendezőket, – szinte mindenki más klub tagja volt – nem a szakosztályukért dolgoztak a szervezők, hanem csakis a tájfutásért, és ezt nagyon jó volt látni.

Versenytechnikai szempontból az SI jelentett elég nagy gondot: hogyan oldjuk meg 400 dugókával 7 fajta pályával több mint 1600 fő helyszíni nevezését? Szerencsére – főleg Scultéty Márton segítségével – ezt sikerült megoldani, habár az igaz, hogy másfél hétre került az eredmények elkészítése, úgy, hogy többen is dolgoztunk rajta!

Április 4-én eljött a nagy nap. Reggel 8-tól építettük fel és rendeztük be a célterületet; MOL-sátrak, MOL rajt- és célpauza, 1000 db MOL póló, 1000 db Redbull... A fesztivál 12 órakor kezdődött, de már 10-15 perccel előtte lehetett látni, hogy gyanúsán sokan gyülekeznek a jelentkezésáronál. Óriási tömeg halmozódott fel, nagy terhet róva a jelentkezettökre, akik déltől délután 2-ig megállás nélkül, a lehető leggyorsabb tempóban, profi módon regisztráltak és irányították a rajtba a versenyzőket. Ezek után nem meglepő, hogy a rajtban is hatalmas sor alakult ki. Sok indu-

KÉT ÉV ALATT SZÁZEZER ISKOLÁS ISMERHETI MEG A SPORTÁG ALAPJAIT

A Magyar Sportok Házában februárban megtartott országos közgyűlésen Bogdány Miklós fővárosi és Sramkó Tibor salgótarjáni tájfutó szakember mellett Blézer Attila egri tájfutó is a díjazottak közé került. A legrangosabb hazai sportági díj átvétele után a kitüntetéssel beszélgettünk.

Mikor és miként kerültél kapcsolatba a tájfutó sportággal?

A hetvenes évek elején Egerben a 10-es számú általános iskola testnevelés tagozatára jártam, ahol természetesen kötelező volt valamely sportág művelése. Négy évig úsztam, egy évet búvárkodtam, három évet vízipólóztam, amikor az egyik iskolai szünetben Nyíregyházán az unokabátyámnál kezembe akadt egy Tájékoztatósi futás c. újság. Az ebben leírtak felkeltették az érdeklődésem, és hazatérve édesapám felkutatta számomra az Egerben lévő sportági lehetőséget – kezdte beszélgetésünket Blézer Attila.

Így kerültem 1978 őszén az Egri Spartacushoz. Itt kezdetben egy nagyon jó korombeli társaság volt, akik később viszont abbahagyták a sportot. Szerencsére ekkor már ráéreztem a sportág ízére, így továbbra is keményen edzettem, miközben kerestem a versenyzési lehetőségeket. A felkészülés végül az ifjúsági aranyjelvényes szint eléréséig vitt.

Középiszkola után jött a főiskola. Ez idő tájt már kevés időm maradt a sportolásra. A katonaság ideje alatt, újra lehetőségem nyílt az aktív sportolásra, a különböző katonai bajnokságokra való felkészülésben. Ekkor eldöntöttem, leszerelésem után ismét komolyan fogok a tájfutással foglalkozni.

Sikerült betartani a fogadalmadat?

Igen, mert 1988-ban valóban már nagy elánnal készültem a verseny-

évrada. Indultam versenyeken a tájfutás hazájában, Svédországban és Finnországban. 1989-ben beválasztottak a Heves Megyei Tájfutó Szövetség elnökségébe, melynek 1992 óta a főtitkára vagyok.

Sajnos a 90-es évek elején jött a minden tervet keresztülhúzó rendszerváltás. Szerte az országban, úgy Egerben is, pénz nélkül maradtak a sportegyesületek. A Spartacus összes szakosztálya a tájfutók kivételével megszűnt, szétforgácsolódott.

Ilyen körülmények mellett is bevállaltad a túlélést?

Több társammal együtt sokáig csak saját költségen tudtunk versenyezni és a felszereléseket is saját pénzből vásároltuk. Minket már korábban megfertőzött a sportág vírusa. Megszerettük és továbbra is kitartottunk mellette. 1992-t írtunk, amikor az egyesület közgyűlése elnökké választott és a mai napig irányítom annak életét.

Mi volt a célad az újabb feladatvállalással?

Az elsődleges céloom a korábbi években megszerzett értékek átmentése volt. A klub hatalmas szakmai potenciállal rendelkezett, amely nem mehetett veszendőbe. Sikerral jártunk. Versenyrendezés terén a mai napig rendszeresen lebonyolítjuk az Eger Nagydíj nemzetközi versenyünket. Sikeresen működtetünk egy megyei szintű versenyrendszert, melyben olcsó és közeli versenyzé-

si lehetőséget biztosítunk a megye versenyzői számára. Ilyen az Eger kupa háromfordulós, regionális, valamint a várkúti hegyifutó versenysorozat. Egyébként az általunk lebonyolított versenyek bevételeinek nagy részét visszaforgatjuk a versenyhez szükséges térképek javításába, elkészítésébe. Miután láttuk, hogy a környéken (Mátra, Bükk) megfelelő térképállományt biztosítottunk, nagyobb energiát tudtunk az utánpótlás fejlesztésére fordítani. Ezzel kapcsolatban 1996-ban Egerben meghatároztuk elsődleges feladatainkat.

Hallhatnánk erről bővebben is?

A feladatterv lényege, hogy minden általános iskolás egyszer kerüljön kapcsolatba a sportággal. Abban az évben például öt iskoláról készítettünk tájfutó térképet és ezen oktatási intézmények felső tagozatos osztályaiban testnevelés órák keretében sportági bemutatókat tartottunk.

Miként fogadták az ilyen rendkívüli „tesiórákat” a gyerekek?

Nagyon lelkesek voltak, szintet keresték a további lehetőséget, így gyorsan elhatároztuk, hogy tavaszi-őszi viszonylatban három-három alkalommal az egri Érsek-kertben további, népszerűsítő versenyeket tartunk azoknak, akik már az iskolai testnevelés órán kapcsolatba kerültek a tájfutással. Volt, amikor száznál is többen vettek részt egy-egy ilyen népszerűsítőn. Szóval innen indí-

tottuk útjára az új Heves megyei tájfutó utánpótlást. Az itt fellélt tehetséges gyakorlókat az ETC edzőjéhez, Kovács Józsefhez irányítottuk, aki már ekkor egy kis csoportot nevelt.

1998-ban kerültem abba az élet-helyzetbe, hogy felvállalhasam az edzői munka nemes, de nehéz feladatát.

Az eredmény?

Öt évig voltam nevelőedzője a ma már kétszeres Ifjúsági EB ezüstérmes Szabó Andrásnak és az IFI EB (amely az idén éppen Egerben lesz) válogatott keretének helyet kapó Kuzman Zsoltnak. Mellettük jó néhány versenyzőm érte el az ifjúsági aranyjelvényes minősítési szintet. 2000-ben az utánpótlás létrehozásával kapcsolatos, addig felhalmozódott szakmai tapasztalatunkat exportáltuk Gyöngyösre, és 20 év után újraélesztettük a tájfutást a városban.

Időközben a sikeres Heves megyei tájfutó utánpótlás nevelésén is túlléptél?

Igen, valóban jelentkeztem az országos szövetség sportágfejlesztési bizottságába, ahol a 6 fős tagságból Veres Imrével ketten képviseljük Heves megyét. Mivel már tíz éves tapasztalattal rendelkezünk, úgy gondoltuk, ezzel is segíteni tudjuk egy új országos projekt elkészítését.

Ennek lényege, hogy hazánk ezer általános iskolájába szeretnénk eljutni, ahol az iskolaudvarról, vagy ha ilyen nincs, a közeli parkos területről térképet készítve és bemutatókat tartva, százezer diákkal ismertetnénk meg a sportágat a 2009-es magyar VB időpontjáig.

A projekt megvalósítása érdekében felvállaltam egy régiós feladatot is, mely Nógrád, Heves, Borsod-Abaúj-Zemplén és Jász-Nagykun-Szolnok megyékben az aktivisták munkáját fogja koordinálni.

Itt az a cél, hogy a 10 ezer főnél

nagyobb településeken – ebből 133 van Magyarországon – bemutassuk a sportágat. Először azon településeken tartanánk bemutatókat, ahol van tájfutó utánpótlás nevelés. Második körben ott folytatnánk a munkát, ahol már van tájfutó aktivitás, de még nincs utánpótlás. Végül a projektet a harmadik körben ott zárnánk, ahol még fehér foltnak számít a sportág.

Marad még idő az egri utánpótlás nevelés továbbfolytatására?

Persze. Mi éppen az idejében jutottunk el oda, hogy minden egri iskoláról van már tájfutó térképünk, ahol rendszeres bemutatókat tarthatunk. Az országos munkám mellett nem fog hátrányt szenvedni a helyi tájfutás népszerűsítése, hiszen éppen most készülök egy újabb csoport beindítására az Egri Spartacusban.

Személy szerint nagyon sokat kaptam ettől a sportágtól, amely küzdelemre, kitartásra, önálló gondolkodásra, az egészséges életmódra és a természet szeretetére nevel. Ezért szinte életcélnak tartom, hogy ebből minél többet átadjak a lehető legtöbb fiatalnak.

Zentai József




– **Huszonötödik évfolyamunk** negyedik számának megjelenése előtt az idej előfizetők száma még nem érte el a tavalyi hasonló időszak adatait. Jelenleg 655 az előfizetők száma, de mintegy 80 tavalyi előfizetőnk még nem újította meg erre az évre előfizetését. Várjuk az előfizetéseket!

Szerkesztőség

– **Felhívás az 1% felajánlására!** Itt az adóbevallások beadásának határideje. Támogassátok sportágunkat! Budapesti Tájfutók Szövetsége (**adószám: 19622684-1-41**) és a Budapesti Tájfutó Sportjáért Alapítvány (**adószám: 18015133-1-41**) részére is felajánlható az 1%.

– **Elnökségi ülések.** Az elnökség április 2-án tartott ülésén megtárgyalta a 2007. évi költségvetést, kitzűzte a rendkívüli közgyűlés időpontját május 18-ra, meghallgatta a Budapesti Tájfutó Sportjáért Alapítvány és a Sítájfutó- és Tájékerékpár bizottság tájékoztatóját. Az utánpótlás válogatott idej programjáról Szopori Éva adott áttekintést. Az elnökség májusi ülésén az elnökség jóváhagyta a véglegesített Közhasznúsági jelentést, majd beszámolókat hallgatott meg a Budapest Nagydíj szervezéséről és az újabban keletkező pénzügyi nehézségekről, valamint az eddig lebonyolított Budapest bajnokságokról.

– **A Budapest válogatott** első közös programjára április 26-án került sor Csillebércen. Itt egy érdekes kalandpályán próbálhattuk ki ügyességünket, méghozzá egy tavaszi zápor által nehezített körülmények között. A zápor nem szegte versenyzőink kedvét, többen az összes pályát teljesítették.



Ezúton szeretném megköszönni Máthé Fanninak a segítségét, aki száraz ruhával kisegített több, vidékről érkező versenyzőnket. Gratulállok minden résztvevőnek!

A program vége az egyéni edzéstervnek megfelelő futás volt.

fényképek: <http://gerzsenyi.hu/kalandpark/>

Szopori Éva

VERSENYNAPTÁR

Június

H	K	Sz	Cs	P	Sz	V
				1	2	3
4	5	6	7	8	9	10
11	12	13	14	15	16	17
18	19	20	21	22	23	24
25	26	27	28	29	30	

Július

H	K	Sz	Cs	P	Sz	V
						1
2	3	4	5	6	7	8
9	10	11	12	13	14	15
16	17	18	19	20	21	22
23	24	25	26	27	28	29
30	31					

Augusztus

H	K	Sz	Cs	P	Sz	V
				1	2	3
4	5	6	7	8	9	10
11	12	13	14	15	16	17
18	19	20	21	22	23	24
25	26	27	28	29	30	31

Rövidítések:

Rangsorolók: /koR/ kiemelt országos, /oR/ országos, /rR/ regionális, /-I/ nem rangsoroló; SI Sportident, R: rendező, Nh: nevezési határidő, C: nevezési cím, Nd: nevezési díj, H: helyszín, T: találkozó, VK: versenyközpont, K: kategóriák, Hsz.: helyszíni nevezés, I: információ.

Verenyta'vok: ht., nt., kt., rt., sp. (hosszútávú, normáltávú, középtávú, rövidített távú, sprint)

VERSENYNAPTÁR KIEGÉSZÍTÉS (június 17-ig)

Internet info: www.orientering.hu (versenyek) és www.btfisz.hu (versenyek)

05. 26. (szo) Pontbogyító csapatverseny az országos gyalogos természetjáró találkozózn H: Csillebérci tábor. Versenyforma: 3 fős csapatok korra, nemre, és egyesületi hovatartozásra való megkötés nélkül, kb. a nyílt technikás versenyeken megszokott pályahosszal és nehézségi fokkal. Nevezés a helyszínen, a délelőtti órákban, Nd.: 1200Ft/ csapat. I: Gabor.Scultety@ceeuropaem.com. Megj. Közreadjuk ezt az infót, hátha valakit érdekel.
06. 01. (p) **Szélrózsa Kupa – Bp. éjszakai bajnoksága** /oR/ SI R: TTE Nh.: 05. 29.(beérk.) C: zoltan.mihaczi@bcn.hu, vagy Mihácz Zoltán 2030 Érd, György u. 35 (fax: 432-8540). H: Nagykovácsi (Vöröspohyás), VK: a felhagyott kőfejtőben (a 63-as busz vá.-tól szalagozva), „0”-idő: 21.30. Nd: 1000Ft (Nh. után: 400Ft pótdíj, csak az üres helyekre). K: F: 18B 20A 21ABr 35A 40 45 50 55 60 65 70, N: 18B 20A 21ABr 35A 45 55, + NyT, NyK, Nyílt Szenior.
06. 02. (szo) Komárom megyei Tájfutó Kupa 4. ford. /-, kt./ R: TTT Nh.: 05. 29.(beérk.!) C: nevezes-ttt@altavizsla.hu, H: Gránás-völgy (Csákberény felé vezető úton jelölve), „0”-idő: 10.00. Pályák: E(F21, 20), A(F18,35, N21,20), B(F16,40-55, N18,35-45), C(F12,14,60,65, N12-16,50), D(FN10D). Megj.: A C pálya KÉSZ ISTVÁN emlékfutás, 12.30-tól kopjafa-koszorúzás.
06. 06. (sze) Hidegkút Kupa 2 (3SZ/18) /-I R: HSP I: e: lenkei@omikron.hu Hidegkút Kupa 2 /-I SI R: HSP H: Hárshegy, T: 15:30-tól a VK-ban: Húvösvölgyi Nagyrét, ”0” idő: 16:00, Nd: 400 Ft (FN12-18: 300 Ft), Kat.: A (5,5 km), B (4,5 km) , C (3 ,5km) és Nyílt Könnyű (3 km) pályák, SportIdent, Nevezés: gyozo.lenkei@t-online.hu
06. 09-10. (szo-v) **ORSZÁGOS KÖZÉPTÁVÚ és VÁLTÓBAJNOKSÁG** /koR/ SI, R: SDS Nh: 05. 22.(beérk.!). C: sdsnevezo@gmail.com, vagy Goldmann Róbert 3121 Somoskőiújfal, Ifjúság u. 65. Nd: KOB: 2000Ft, egyfordulós: 1500Ft, OVB: 5000Ft/váltó. Terep: Pásztó-Mátrakeresztés térsége. „0”-idők: 10.00(szo, selejtező), 16.00(szo, döntő) ill. 10.00(v). K: KOB: FN: 14 16 18 20 21 35 40 45 50 F: 55 60 +csak döntős kategóriák: N 55 60 65 70, F: 65 70 75 80 85, VOB: FN: 14 16 18 20 21 105 125 F: 145 165 185 205 N: 150 (mind 3x1 fő). Szállás (Pásztón kollégiumban 1600Ft/fő/éj, ill. tornateremben s.f.: 600Ft/fő/éj) kérhető. Szállítás: igény esetén – mikrobuszal Pásztó-VK-Pásztó között 500Ft/fő - kérhető. Megj.: Terepletítés: Mátrakeresztés - Fallóskút - Károlytáró - Muzsla-tető terület. I: www.sds.fw.hu/kob.
06. 16. (szo) **Borsod m. kt. bajn.** /rR/ SI R: B-A-Z m. Nh: 06. 11.(beérk.!) C: iroda@diosgyoritc.hu, vagy Zsigmond Tibor 3534 Miskolc, Róna u. 4. VK: Létrástező, „0”-idő: 10.30. Nd: 500 Ft. K: FN: 12CD 14B 16B 18B 21B 35 45, +nyílt. Megj.: A VK megközelítése Miskolcraól Szentlélek felé haladó műútról, Jávorkút felé letérve, az erdészeti úton addig, amíg a letérést tábla nem jelzi. SI bérlés: 100Ft
06. 16-17. (szo-v) Budapesti Sportvarás népszerűsítő verseny /-I R: BTFISZ H: Margitsziget, VK: Nagyrét a Grand Hotel mögött. Programok: parktájfutás, Trail-O, Mikrosprint, Mobilis tájfutás, Ovis tájfutás, GPS játék. Időpont: Szo: 10-19, vas.: 10-18. I: zoltan.szlavik@sanofi-aventis.com.

VERSENYNAPTÁR (június 18.– augusztus 5.)

06. 20. (sze) Rege Kupa 3. (3SZ/20.) R: KOS Új időpontban! (lásd: július 11.)
06. 22-24. (p-v) **IFI EB Magyarország!!!** I: az MTFISZ honlapon
06. 23. (szo) **Borsod m. nt. bajn.** /rR/ SI R: B-A-Z m. Nh.:06. 16.(beérk.!) C: iroda@diosgyoritc.hu, vagy Zsigmond Tibor 3534 Miskolc, Róna u. 4. VK: Bükkszentkereszt – Kis-Dél, „0”-idő: 16.30. Nd: 500 Ft (Nh. után: 800Ft). K: FN: 12CD 14B 16B 18B 21B 35 45, +nyílt. Megj. A verseny az Ifi EB terepén zajlik. SI bérlés: 100Ft

06. 29-07.01 (p-v) **THERMENLAND OPEN** (1.n: WRE futam, oR, 2. n: WRE futam, koR) SI Nh: 06. 15(e-mail), 06.13(postán) C: open@thermenlandopen.com, vagy ZTC, 8900 Zalaegerszeg, Pf. 206. Nd: 5000Ft, (FN12-18 ill. FN60-: 2500Ft), csak szo-v-ra: 4000(2000), egynapos nevezések: p:v: 2000(1000), szo: 3000(1500), FN12-14: 1250Ft. Nevezési kedvezmények a kiírásban! VK: Lenti. „0”-idők: 16.00(p, kt., hely: Lenti, termálfürdő), 12.00(szo, nt., Lenti-Zajda) ill. 10.00(v, vadászrajt, Lenti-Zajda). K: FN: 10D 12 14 16 18 20 21ABBr 35 40 45 50 F: 65 70 75 +elit kategóriák: FN 14 16 18 21. Szállás (tornateremben s.f.: 600Ft/fő/éj) kérhető, más szállások jegyzéke a kiírásban. Megj. A verseny előtt: június 24-én Muraszombaton rt. WRE és nyílt szlovén sprint bajnokság, június 24-28 között Fürstenfeldben 4 napos edzőtábor (I: www.thermenlandopen.com, online nevezés is!)
06. 30. (szo) **Futárok Kupa** /rR/ SI R: FSC Nh.: 06. 20. C: petrog@vnet.hu, vagy Petró Géza 5123 Jászárokszállás, Fáskert u. 26. H: Kékestető (Cél), „0”-idő: 11.00. Nd: 800 Ft (FN-14: 500Ft). K: FN: 10D 12C 14B 16B 18B 21B 35 45, F: 21Br 50, +nyílt. Megj. az F21B-győztes különdíjat kap. I: a honlapon (www.jvs.hu).
07. 04. (sze) **Óhegy Kupa** (3SZ/22.) R: KTSz I: a TÁJOLÓ következő számában
07. 07. (szo) **Kunfehértó Kupa** /szo: -,váltó, v: rR, nt./ SI R: KAL Nh.: 06. 25(beérk.) C: deneszoli@emitelnet.hu, vagy Dénes Zoltán 6300 Kalocsa, Csalogány u. 8. H: Kunfehértó térsége, VK: Kunfehértó Kemping. „0”-idő: 11.00 (szo, váltó), 10.00 (v). Nd: váltó: 2100Ft, Nt.: 800Ft (FN12-14: 600Ft). K: Váltó (3 fős): FN 21, Mix könnyű, Mix technikás, Nt.: FN: 10D 12B 14B 16B 18B 21BBr 40 50 F60 +gy +Ny. Szállás kempingben 2-4 ágyas faházak, sátor. Sporttáborban 4 ágyas szobák (árak és infó: www.kunfeherto.hu). Megj.: A verseny után többnapos edzőtábor a helyszínen (I: Dénes Zoltán)
07. 07. (szo) **Sopron Kupa** /oR, nt./ SI R: SMA, Soproni TFSz
07. 08. (v) **Jurisics Kupa** /oR, kt./ SI R: Vas m. TFSz Nh. 06. 26(beérk.). C: sopjur2006@citromail.hu vagy Bárdosi Zoltán 9700 Szombathely Pázmány Péter krt. 36. Nd.: 1300Ft/nap (FN-14: 900Ft/nap, 06.26 után 500Ft, helyszínen 1000Ft pótdíj), nyílt: (hsz-en is): 500Ft/nap, gy.: ingyenes. Terep: Soproni hegység, VK: Moha pihenőpark (Muck). „0” idők: 13.00(szo), ill. 9.00(v). K: FN: 10D 12C 14B 16B 18B 20A 21ABBrC 35A 40 45 50 F: 55 60 65 +Nyílt, Gy. (8-án nem lesz FN21Br!). Szállás a VK-ban sátorban sf. 800Ft/fő/éj, egyéb szálláslehetőségek a kiírásban. I: a verseny honlapján. Megj.: Szombat délutánra és vasárnap ebédre a nevezéssel együtt bográcsgulyás (600Ft/adag) rendelhető.
07. 11. (sze) **Rege Kupa 3.** (3SZ/20.) /-/ R: KOS (a jún. 20-ra tervezett verseny!) Hsz. T: 15 órától a VK-ban (Széchenyi-hegy vasútállomás / a Fogas végállomástól 250 m), rajt 18 óráig. K: FN: 14B 16BC 18B 21BC 40 55, F: 45 65 +Nyílt. Nd.: 400Ft.
07. 14. (szo) **Simon Lajos ev.** /oR, sp./ SI R: TTT
07. 15. (v) **Tatai Honvéd Kupa** /oR, kt./ SI R: TTT Nh. 07. 04. C: nevezes-ttt@altavizsla.hu. Nd.: 2400Ft/2 nap, csak 1 napra: 1200, (FN-12, FN65-: Nh-ig ingyenes), nyílt: 200Ft/nap. Terep: 1. nap Komáromban (Monostori Erőd), 2. nap Almásfüzitő térsége, „0” idők: 11.00(szo), ill. 10.00(v). K: FN: 10CD 12C 14BC 16B 18B 20A 21ABC 35A 40 45 50 55 60 65 F: 70 75 80 +Nyílt-K, Nyílt-T, Gy. Szállás (Almásfüzitő tornaterem 500Ft/fő kérhető, max 100 férőhely), egyéb szállás egyénileg intézendő. Megj. Díjazás az összetett alapján, az FN65- kategóriák: Kész István ev. 14-én MH Amatőr Tájfutó Nap keretében MH Egyéni ill. MH Csapatbajnokság, Gyermekeverseny, Trail-O, ill. Családi tájékoztató verseny, 15-én a honvéd sportegyesületek csapatbajnoksága, ill. Gyermekeverseny, valamennyi nevezési díj nélkül. I: http://ttt-tata.etata.hu.
07. 18. (sze) **Nyári MAFC Kupa** (3SZ/23.) R: MAF (dr. Szarka Ernő) Hsz., Nd: nincs T: 14.30 és 18 óra között a VK-ban (Kamaraerdő, a Szoborpark előtti téren), rajt 18.30-ig. K: FN: 12C 14C 16B 18B 21BC 35 40 45 50, F: 55 60 65 +NyT, NyK. Megj.: F21B: Fábry Pál ev., F60: Koczur Kálmán ev. A VK a 70-es úton van (Bp. és Diósd között), az Étele térről Diósd-Érd felé távolsági buszok sűrűn indulnak (a Szoborpark Múzeum megállóig 15 perc).
07. 20-22. (p-v) **V. CHIO Eplényi Tájékoztatósi Napok** SI, R: VBT. C: t101.bence@gmail.com, vagy Hites Viktor 8200 Veszprém, Gyöngyvirág u. 16/F. Nd: júl. 10-ig: 500Ft/fő/versenyszám (FN10-12: ingyenes), júl. 10-e után: 800Ft/fő/vsz, (500Ft). A CHIO programjegy (ára 4000Ft/fő) valamennyi eseményre jogosít! Előnevezési határidő: júl. 10. Szállás: a VK (Eplényi Kultúrház) területén ingyenes sátrazás lehetséges (fürdési lehetőség a kultúrházban), egyéb szállások egyénileg intézendők. Részletes program: 20-án 15.00: Nyílt edzés, H: Olaszfalu (Eperjes-hegy), 20.30: Éjszakai tájfutó verseny /R/ H: Eplény(Som-hegy). K: FN 18 21 40 50 60 Ny-K Ny-T (Mobilos is!). 21-én 10.00: Németrendszerű csapatverseny (3 fős), H: Eplény(Som-

hegy), K: (átlagéletkor szerint) 14 18 21 40 50 Nyílt, 14.00: Mobilos tájfutás, H: Eplény(Prédikáló-szék), K: Ny-K, Ny-T, 15.00: Trail-O, H: Eplény(Boszorkány-tető), K: paralimpiai, ill. -18, 18-. 16.00: Egyéni tájfutó verseny 1. futam /rR, kt/ H: Eplény(Boszorkány-tető), K: FN: 10D 12C 14BC 16BC 18BC 21BC 40 50 60, 21.00: Éjszakai csapat túraverseny, H: Eplény(Prédikáló-szék), K: A, A36, A50, A60, B, C. 22-én 10.00: Egyéni tájfutó verseny 2. futam /rR, kt/ H: Zirc(Pintér-hegy), 15.00: Folyamatos váltóverseny (2 fős), H: Zirc(Pintér-hegy), K: (átlagéletkor szerint) FN: 14 18 19 40 50 Ny-K Ny-T, 17.00: Eredményhirdetés. Megj.: A versenyszámok céljai tömegközlekedéssel elérhetők, 21-22-én gyermekversenyek. Szabadidős programok és egyéb információ a honlapon: www.vbtse.fw.hu/chioeplenytajtekozodasinapok2007.

07. 21-22. (szó-v) **Csokonai Kupa, Alföld Kupa** /oR, oR/ SI R: Hajdu m. Nh. 06. 18. C: toltelek@freemail.hu, vagy Márkus Tamás 4551 Nyíregyháza Tornácos u.29. Nd.: 1500Ft/nap, (FN-12, 60: 1000Ft), júl. 2-ig: 2000(1500), júl. 16-ig: 2500(2000)Ft. Gy.: ingyenes. VK: Debrecen - Erdős puszták (Víg-Kend Major Szabadidőközpont, a 2006. évi HUNGÁRIA-VK). „0” idők: 13.00(szó), ill. 9.00(v). K: FN: 10D 12C 14BC 16B 18BC 20A 21ABRc 35ABr 40 45 50 60 + Nyílt, Gy. Szállás egyénileg intézendő, VK-ban sátrazási lehetőség. Kísérő rendezvények: TRAIL-O, Mikrosprint. I: a verseny honlapján, ill. Dr. Dobrossy István dobmobil@t-online.hu címen.

07. 28-29. (szó-v) **Zselic Kupa** (1.n.: kt. oR, 2.n.: váltó, oR) SI R: Somogy m., THS Nh: 06. 20(beérk.). C: cszi@smftsz.hu, vagy Csizmadia István 7400 Kaposvár, Lonkai út 24. Terep: Kaposvár, Tökaji parkerdő. K: 1. nap: FN 12CD 14BC 16AC 18AC 20A 21EBRc 35 40 45 50 55 60 65 70 75, NyT NyK Gy. 2. nap: FN: 14 16 18 21 105(3x35), 135(3x45), 165(3x55), MIX, +gy. Tervezett „0” idők: 14.00(szó), 9.30(v). További infó (pl. Nd.) a www.smtfsz.hu honlapon. Megj.: A terep azonos jellegű, mint a 2008. évi OHEB terepe!

08.01-05.(sze-v)**HUNGÁRIA KUPA** R:Baranyam. SI (oR, 1.n.: WREfutam!) Nh:05.31.C:nevezes@hungariakupa2007.hu, vagy Vonyó Péter 7634 Pécs, Gyöngyvirág u. 12. Nd: 7500Ft, (FN-14 ill. FN60:- 4000Ft), 1 napra: 1700(1000)Ft, nyílt: 1000Ft/nap. (Máj. 31-e utáni nevezés esetén felár, pl. a júl. 20-a utáni összegek: 11000(7000), 2500(1600), 1000). VK: Orfű, Sporttábor. „0”-idő: 9.00(minden nap). Terepek: 1-2. nap: Abaliget, 3. nap: Harkány, 4-5. nap: Orfű. K: FN: 10D 12C 14BC 16B 18B 20A 21EBRc 35 40 45 50 55 60 F: 65 70 75 80 +NyK, NyT +gy. Szállás: tornatermi és kempingszállások Orfűn, egyéb szállásokról infó a honlapon. Szállítást: a 3. versenynapra (Orfű-Harkány-Orfű 750Ft/fő) kérhető. Kiegészítő események: Trail-O, rádiós tájfutás, tájkerékpáros OB, mobil-O versenyek, kulturális programok. (I: www.hungariakupa2007.hu, online nevezés is, a nevezések elfogadásának feltétele, hogy a nevezési díj beérkezzen a verseny OTP számlájára)

Kérés a rendezőkhöz: Legközelebb az augusztusi versenyekről közlünk adatokat. Lapzártá: június 19, tervezett megjelenés: jún. 28. A szeptemberi versenyek a 6-os, vagy a 7-es számban kerülnek sorra (megjelenés július ill. augusztus végén). Amennyiben lapzártá előtt nincs versenykiírás az MTFSZ-honlapon, előzetes információt kérünk a versenyről (email-cím: argaygyu@t-online.hu). A kapcsolatteremtés miatt célszerű, ha a rendezők email-címe megtalálható a honlapon.

NYÁRI EDZŐTÁBOROK

NYÁRI NAPKÖZI TÁBOR BUDAPESTEN A tájfutás egyszerű. Szeretni kell a kihívásokat, és érteni a térképeket, ...és a tájoló sem haszontalan. Az immár hagyományos nyílt, júniusi napközi tájfutó táborainkban a játékokat (tudni-valókat) idén is szinkronos rendszerben szervezzük.

Tájfutó napközi sporttáborok a Normafán/Szépjuhásznénál. 5-napos tájfutó táborra lehet jelentkezni június 8-ig, 5000 Ft ebéd-rendelési előleggel. Befizetés nyugta ellenében, vagy folyószámlára: 11712004-20123859, OTP Bank Budai Régió. Ha valamelyik tábor létszámbéli miatt elmarad, a befizetéseket június 20-án visszafizetjük. **Létszám, öltözet, felszerelések.** A tábor otthon-alvós. Létszáma legfeljebb 15 fő, az indulásához legalább 10 fő jelentkezése szükséges. Szülők jelenlétére örülünk, különösen a visegrádi hosszútúrák (ebéd- és hajójeggyel kb. 2000 Ft, a szabad helyek a jelentkezés sorrendjében töltődnek be). Bozóttruha, gumistoplis (vászón-) cipő, Norr-kompass és laptájoló a tábor idejére kikölcsönözhető. **Étkezés.** Az ebédet étlap ajánlatok alapján a Budai Sport Hotel étterem, vagy a Szépjuhászné étterem, illetve a visegrádi Renaissance Restaurant Panoráma Terasz Büfé (www.renvisegrad.hu/bufe) ételéből választjuk. Tízóraitra, uzsonnára való gyümölcsöt és innivalót hozni kell. **Találkozás** (naponta 9 óráig): Normafa Síház parkolóban, vagy a Szépjuhászné vasútállomásnál (többségi igények alapján) **Program.** A programok – a csütörtöki hosszútúra kivételével – azonos beosztásúak, délelőtt versenyekkel, délután szinkronos játékokkal. Anyaguk az első négy (szín-) fokozat, kezdőtől a haladóig. A versenyek (díjakkal) 9 órakor kezdődnek: - térképjel váltó, szimbolfejtes váltó; - „svéd”-pálya, vagy tájoló-háromszög (pontos mérés: az „egyforintos”-próba) - „dán”-ver-

seny, vagy memory-score, vagy térképrajzoló-verseny... Az ebéd utáni színekódos térképes csapatjátékok, minden nap: - terep-bejáró „százlábú”, - erdőismeret játékok, - MiciMackó térképes kincskereső - a „keverjünk hogy helyrerakjunk” térképejtő. A csüörtöki hosszútúra: - különbusszal utazunk Pilisszentlászlóra, onnan az Apátkuti-völgyben gyalog-lunk, - játék és pihenés a forrásoknál, vagy Fűvészkerti sétá, végül - ebéd a teraszon, utána hajóval vissza a Batthyány-teríg (érkezés 19:15-ig) **Időpontok:** június 18-22. (1. tábor), illetve június 25-29. (2. tábor). Ha csak az egyik időpont jó, kérjük előre jelezni! A táborokat a jelentkezések alapján június 10-ig véglegesítjük, utána telefonon mindenkit értesítünk. Költség: a tájfutó előképzettséggel kedvezmény jár: 13500 Ft/fő; tábori költség a kedvezmény nélkül: 15000 Ft/fő. Szabon János, H-K Optimista Sk. Telefon: 1-395-4092 E-mail: jszabon@yahoo.co.uk

NYÁRI TÁJÉKOZÓDÁSI SPORTTÁBOR VINYÉN

A Veszprémi Bridzs és Tájékoztató SE nyílt utánpótlás tábort szervez 8-18 év közötti fiataloknak 2007. június 25-29. között Vinyén a Bakonyban. A tábor hasznos ismeretek megszerzését kínálja a mindennapi tájékozódás területén. A tájékozódásban még kezdőket minden foglalkozás előtt szakmai előadás segíti. Mindennap négy nehézségi fokozatú (A,B,C, D) tájékoztatósi feladatot kínálunk a tábor résztvevőinek, így a legkisebbek és ezen a területen kevés tapasztalattal rendelkezők is a nekik megfelelő szintű feladatot hajthatják majd végre, vezetői segítséggel. A sportos programokon kívül kulturális és egyéb programokat is szervezünk a tábor résztvevőinek. **Az edzőtábor időpontja:** 2007. június 25-29. hétfő-péntek. **Szállás:** Vinye Hódosér mellett a Győr-Moson-Sopron megyei sportigazgatóság turistaházában, ill. a ház előtt lévő füves területen saját sátorban. **Étkezés:** Hideg reggeli és ebéd, meleg vacsora. **A tábor programja:** **Június 25. hétfő:** megérkezés, szállás elfoglalása, sátorverés. Délután előadás a vezetővonalakról, és azok térkép jeleiről, valamint a térkép tájolásáról a vezetővonalakhoz. Ezt követően közös térképes útvonal követéses túra a kezdőkkel, a tapasztaltabbaknak egyéni útvonalkövetés futva. **Június 26. kedd:** Előadás a térkép, tájolóval történő betajolásáról, két-három rövidebb pálya, pontok a vezető vonalakon, nagyobbaknak a domborzati vezetővonalakon. Térképes túra a környéken, útközben előadás a Bakony élővilágáról, az erdőgazdálkodásról. A területre jellemző növény és állatfajok bemutatása a terepen. **Június 27. szerda:** Vonattal utazás Győrbe strand és városi parktájtúras. Délután előadás a domborzati elemek térképi ábrázolásáról, és a távolság becsléséről. **Június 28. csütörtök de.:** domborzati elemek haladó pályák, du. előadás az iránylevételről, csillagedzés az iránymenet és az átvágások gyakorlására. Este éjszakai túra. Vacsora: flekken, rabló hús, saláta. vacsora: gulyás leves **Június 29. péntek:** Két fős folyamatos váltóverseny a „tábor bajnoka” címért, hazautazás. **Az edzőtábor teljes költsége:** (étkezés, szállás, térképek, programok, Győrbe történő vonatos utazás stb.): házban alvással: 16.000 Ft/fő (korlátozott számban) 10 fő elsősorban felöltött kísérőknek saját sátorban: 12.000 Ft/fő férőhely kb. 80 fő. Utánpótlás korú tájfutóknak az Országos Szövetség utánpótlás edzőtáboroztatási programjának köszönhetően várhatóan 2000 Ft/fő kedvezmény tudunk biztosítani a fenti részvételi költségből! Minden 15 fő után egy kísérőnek ingyenesen biztosítjuk a táborban való részvételt! **Jelentkezés és információ:** 2007. június 20-ig Hites Viktornál a 06/30/3476356-os telefonszámon ill. a tajfutas@freemail.hu email címen. **Egyéb:** A ház rajta van az edzésekre használt térképen, így a táborban részt venni szándékozóknak külön saját közlekedési eszközre nincsen szüksége. A győri kirándulás vonattal történik majd. Fürdőruhát mindenki hozzon!

TÁJFUTÓ UTÁNPÓTLÁS EDZŐTÁBOR

Csákvár, 2006. július 10-13. (kedd-péntek)

A PVSK és a SZVSE által szervezett edzőtábor Csákváron kerül megrendezésre, ahol minden jelentkezőt szeretettel várunk.

Szállás: Csákváron, tornateremben kb. 60 fő részére. 600 Ft/fő/nap.

Étkezés: Reggeli, ebéd, vacsora 1500 Ft/fő/nap.

Edzések: Csákvár környéki terepeken, négy nehézségi foknak megfelelően.

A terepekre különbusszal megyünk ki, a helyi szállítás költsége 1000 Ft/fő.

kezdők „D”, serdülők „C”, ifik „B”, juniorok „A”

Naponta 9-kor kezdődnek az edzések, kivéve első nap. (15 óraker).

A térképek ára 300 Ft/fő/db.

Kulturális program: Az edzések után, vagy napközben Csákvár nevezetességei és a tanósvény megtekintése a Kotló hegyen. Péntek délután fürdés a Velencei tóban.

Esténként Szerencsiné Csamangó Jusztina ugrókötelezés óktat az érdeklődőknek.

Az MTFSZ támogatni kívánja a nyári utánpótlás edzőtáborokat. Ennek pontos összegéről csak a létszám ismeretében tudunk nyilatkozni (kb. 2000 Ft/fő). Az egy főre jutó összeget a létszám pontos ismeretében számoljuk ki.

Jelentkezés és információ: 2007 július 1-ig. Gera Tibor, Szeged, 6723 Szent László u. 16/b.

Tel.: 70/3824673, e-mail: gera.tibor@freemail.hu

Színes Térképtörténet térképe

SZISZA 11 FORINTÉRT (TURISTATÉRKÉPEK 1950-80)

Mialatt az ötvenes években a titkos szelvények gőzerővel készültek, a nagyközönségnek szóló térképek teljesen eltűntek majd új formában születtek újjá. Az iskolai atlaszok után elsőként a természetjáró kiadványok jelentek meg. A sorozat a HM Hadtörténeti Intézet és Múzeum támogatásával jelenik meg.

Az ötvenes évek elején, a legkeményebb években, nemcsak hogy nem jelent meg (szinte) semmilyen térkép, de még a 45 előtt készültet is be kellett szolgáltatni (ezt persze sokan nem tették meg). Erre az időre már az összes térképgyártót megszüntették oly módon, hogy államosították és összevonták más cégekkel, például nyomdával. A dombortérképeket például néhány évig a Fővárosi Neon Szövetkezet készítette, mivel ez a cég volt szomszédos Turner István, a dombortérképek nagymesterének műhelyével.

A fontos vállalatok (bányák, tervezők, erdészet stb.) hozzájutottak a titkos térképekhez, de kezeléskor nagyon körülményes volt és a használókat még a külföldi utazásokból is kizárták egy időben. Ezért sok helyen saját készítésű, fénymásolt térképekkel oldották meg a feladataikat, az erdészek pedig az összes erdőterületet maguk felmérték.

A civilek közül legelőször a turisták érezték meg a térképhányt, és mivel a természetjárás fontos sportágnak számított ebben az időben (munkásmozgalmi hagyományai miatt is), hamarosan megjelentek az első útikalauzok Portyavezető címmel. A Bükkről 1954-ben jelent meg ez a zsebkönyv, egy egyszerű térképvázlattal (részletét lásd túlodalt). A második kiadás (1956) térképmelléklete valamivel szebb kivitelű, de még mindig csak vázlat. Érdekesége, hogy nemcsak saját színében, hanem még a formáját is utánozva ábrázolja a turistautakat, amit sok turista nagyon kedvel. Még ugyanebben az évben elkészült a négy legfontosabb hegységről az új, korszakra jellemző „turistatér-

kép”. Az angyalos (és topográfiai) térképeken nevelkedett idősebb turisták el is nevezték sziszának (Szisza = színes szar), az ára 11.-Ft volt és maradt is a sorozat megszűnéséig. Kezdetben ez nem volt olcsó, ekkoriban 1 (egy) forint volt a társas szobákban a szállásdíj a turistaházakban és az ezer forintos fizetés igen magasnak számított. A térképeken éberségből szintvonalakról szó sem lehetett és síkrajzot is csak egyenes vonalszakaszból szabadott megrajzolni (a patakokat engedték kanyarogni). Igen mókásan néztek ki az utak, de különösen a vasútvonalak így, Lillafüred környékét bemutatom szemben. A térképnek méretaránya sincs, csak egy közelítő aránymérték jelzi a távolságokat. A Bükk térkép viszont egy lapon ábrázolja a területet Egertől Miskolcig és Putnokig, így a túratervezéshez jó áttekintést biztosít. A térképeket (mint a rendszerváltásig szinte mindet) az 1954-ben megalapított Kartográfiai Vállalat (KV, az 1952-ben alakult GKI, Geodéziai és Kartográfiai Intézet jogutódja) készítette.

Az engedélyező szervezet (Állami Földmérési és Térképészeti Hivatal) valószínűleg nem dicsérték meg a komikus kiadványért, mert már a következő évben elkezdtek a némileg „térképszerűbb” sorozat kiadását, amely később lényegében az összes turistaterületről elkészült és a hetvenes évek végéig, a tulajdonképpen ma is használt sorozat elkészültéig, szolgálta a turistákat, kis javítgatásokkal.

A térkép torzításokkal készült, hogy ne lehessen rajta pontos irány- és távméréseket végezni. A méretarány (és a papír) valami-

vel kisebb, mint az előző Bükk térképé, az ábrázolt terület változatlansága mellett. A vonalak vékonyabbak és eltűntek a mesterkélty egyes vonalak, a tartalom is gazdagabb valamivel. Fontos változás, hogy erősen generalizálva (egyszerűsítve), de engedélyezték az 50 méterenkénti szintvonalakat, amelyek hegyes vidéken elég jó képet adnak a domborzat nagy formáiról. Mindazonáltal a térkép elsősorban a jelzett utakon való túrázásra volt alkalmas, a letéréseknél nagy meglepetések érthettek az erdőjárt. A térkép üres részein a nevezetességek valamint erdei állatok kis rajzait helyezték el, ami jól jelzi a térkép használhatóságának korlátait. Nekem különösen a kicsinyét nevelgető vaddisznó grafikája tetszik. Ebből a térképből is a tavalyi csapat OB helyszínét mutatom be az első, 1958-as kiadásból. Az ötvenes évek második felétől részben az 1955-ben hazaengedett Radó Sándor (Dóra) közbenjárására, sorban jelentek meg az új térképek, természetesen mindegyik torzítva és ritkított tartalommal. A turistatérkép sorozat mellett elkészült Magyarország autótérképe és atlasza, Budapest, majd sorban a többi nagyobb és kisebb városok térképe. Kiadták a Duna vízisport térképét és más kiadványokat is. A KV, a kor szokásaitól eltérően önálló export-, majd importjogot is kapott, amelyet Moszkvában végzett tájfutó társunk, Szarvas András kamatoztatott, mint a külker osztály vezetője.

Hegedüs Ábel térképész
HM Hadtörténeti Intézet és
Múzeum Térképtára
hegedus.abel@hm-him.hu

**Hátsó
borító**