

# Címlap



## Monspart Sarolta életműdíjat kapott

A Nemzeti Sportszövetség negyedik alkalommal rendezte meg díjátadó ünnepségét a Magyar Sportok Házában. Az eseményen megjelent Elbert Gábor, az Önkormányzati és Területfejlesztési Minisztérium sportszakállamtikára. Ott volt az eseményen a Magyar Olimpiai Bizottság képviselőjében Molnár Zoltán ügyvezető igazgató és Kovács Tamás a MOB szakmai igazgatója is.

Erdei Tamás, az NSSZ elnöke nyitóbeszédében kiemelte, hogy ismét nehéz dolguk volt a voksoláskor, mert sok kitűnő jelölt közül kellett választaniuk. Utalt az NSSZ céljára, vagyis arra, hogy meg kell újítani a magyar sportot, meg kell találni a közös hangot az élsportolók és az úgynevezett szabadidősportolók között. „Magyar sport csak egy van, még ha az érdekek néha különbözőek is” – hangsúlyozta. A kategóriák jelöltjeiről, illetve győzteseiről – akiknek kiléte csak a helyszínen derült ki – az NSSZ 68 sportági szövetsége, 10 civil szervezete, valamint 20 megyei sportszövetsége döntött.

### A Nemzeti Sportszövetség 2006. évi díjazottjai:

*Az év sportolója:* Nagy Tímea (vívás)

*Az év utánpótlás korú sportolója:*

Lőrincz Tamás (birkózás)

*Az év edzője:* Fábiánné Rozsnyói Katalin (kajak-kenu)

*Az év sportvezetője:* Szabó Tamás (Nemzeti Utánpótlás-nevelési Intézetet)

*Az év sportújságírója:* Schulek Csaba (MTV)

*„A sportolók egészségéért”:* Dr. Berkes István (a Sportkórház főigazgatója)

*Életműdíj:* **Monspart Sarolta** világbajnok tájfutó.

Sacinak ezúton is gratulálunk!

**25** Huszonötödik évfolyamunk második számának megjelenése előtt nem vagyunk túl optimisták. Az elmúlt hónapban 90 előfizetés érkezett és így jelenleg **544 az előfizetők száma**. A második számot már csak azoknak postázzuk, akiknek előfizetése beérkezett. Kérjük a jelenlegi előfizetőket, hogy szakosztályukban, iskolájukban, baráti körükben népszerűsítsék a lapot és próbáljanak újabb előfizetőket szervezni. A megemelkedett költségek miatt a lapot csak akkor tudjuk finanszírozni, ha az előfizetők száma egy adott darabszámot elér. Várjuk az előfizetéseket. *Szerkesztőség*

## Előfizetés

Az éves előfizetési díj 2007-ben 3300 Ft, külföldre 6300 Ft. Egy példány ára 350 Ft. A lap mellékletként az év során két DVD lemez is megjelenik, amelyen 2006 tájfutó eseményei lesznek filmek és fotók formájában. Az előfizetési díj DVD melléklettel 4300 Ft.

Az előfizetési díjat a decemberi számhoz mellékelte csekken vagy átutalással lehet befizetni. A megrendelő nevét és címét olvashatóan, nyomtatott betűvel kérjük felírni a csekkre. A számlaszám: 11705008-20411419 Budapesti Tájfutók Szövetsége.

A BTFSZ-ben és a nagyobb versenyeken, Budapesten a szerdai versenyeken személyesen is előfizethető az újság.

## TÁJOLÓ

A Budapesti Tájfutók  
Szövetségének lapja

**2007. 2. szám**

**A szerkesztőség vezetője:**

Schell Antal

**Szerkesztőbizottság:**

Argay Gyula, Cseresnyés Ágnes,  
Hajdu Martin, Józsa Sándor,  
Nemesházi László

**Terjesztés:** Keszthelyi Ildikó

**Szerkesztőség:**

1053 Budapest,  
Curia u. 3. II/2.

Tel.: (06-1) 266-35-91

e-mail: tajolo1@t-online.hu

**Hivatalos idő:**

kedd, csütörtök  
16–19 óráig

**Kiadja:**

a Budapesti Tájfutók Szövetsége

**Felelős kiadó:**

Bugar József

**HU ISSN 1215-8526**

Megjelenik évente  
10 alkalommal

lapzárta	megjelenik
2. 02. 27.	03. 09.
3. 03. 27.	04. 06.
4. 05. 08.	05. 18.
5. 06. 19.	06. 28.
6. 07. 17.	07. 27.
7. 08. 21.	08. 31.
8. 09. 25.	10. 05.
9. 10. 23.	10. 31.
10. 11. 20.	11. 30.

Megrendelhető  
a Budapesti Tájfutók  
Szövetségénél,  
a szerkesztőség címén.

**Nyomda:**

Unio-Printer Nyomda Kft.

**Színes  
Compas Sport  
hirdetés**

# BUDAPEST UTÁNPÓTLÁS VÁLOGATOTTJA

**A BTFSZ elnöksége februári ülésén tárgyalta Budapest utánpótlás válogatottjának programját. Ebből az alkalomból kerestük meg Szopori Évát, Budapest utánpótlás válogatottjának szövetségi edzőjét, hogy érdek-  
lődjünk az idei programról.**

**Kik kerültek be az utánpótlás válogatottba?**

Budapest öt klubjából összesen 24 versenyző került be a válogatottba, közülük öt fiatal kiemeltként kezelünk. Korosztályonként a következő fiatalok alkotják Budapest utánpótlás válogatottját: **F20:** Kerényi Máté, Lenkei Zsolt, Morandini Viktor; **F18:** Fráter Tamás, Györgyi Máté, Györgyi Péter, Mets Márton, Vellner Gábor; **F16:** Jenes Géza, Kinde Mátyás, Tölgyesi Renátó; **F14:** -; **N20:** Fenyvesi Laura, Máthé Fanni, Óry Eszter, Tas Kata; **N18:** Gyalog Zsófi, Györgyi Csenge, Tibay Ilna; **N16:** Óry Luca, Schulek Iringó; **N14:** Faggyas Eszter, Kerényi Szofi, Kinde Vanda, Zempléni Réka  
**Milyen programmal indul az idei év?**

Március végén szeretnénk egy közös futó edzést tartani a Csillebércnél, ahol az edzés végén egy kalandpályán vennék részt a válogatottak.

**Milyen versenyeken vesz részt a válogatott?**

A teljes keret részére június 29.–július 1. között a Thermenland Open (Lenti) és a szeptember 9-én a Szentendre Kupa (Ausztria) van kijelölve. A kiemelték és a meghívottak május 19–20. és szeptember 22–23. között

Csehországban küzdhetnek a dobogós helyezésekért.

**Tudja-e biztosítani a szövetség az utánpótlás válogatott működéséhez az anyagi eszközöket? Milyen mértékben kell hozzájárulni a válogatottaknak a költségekhez?**

Az ország gazdasági állapota egyre nehezebb helyzetbe sodorja a sportot, a tájfutást, ami ránk is kihat. A szövetség igyekszik az utánpótlás válogatott igényeit az előző évekhez hasonlóan kielégíteni, hiszen sportolóink eredményei igazolják, hogy érdemes ezen az úton haladni. A hozzájárulás a költségekhez 50%-ot jelent.

**Lesz-e egységes öltözete, formaruhája a válogatottnak?**

A Trimitxtől rendeltük meg az egységes bozótruhát, ami egyedi tervek alapján készül. Reméljük a tavaszi versenyeken már ebben futhatnak versenyőink.

## Köszönet és felhívás!

A Budapest Tájfutó Sportjáért Alapítvány ezúton mond köszönetet a 2006. évi személyi jövedelemadó 1%-ának felajánlásából befolyt 1.088-eFt-ért.

Helytelen postai értesítés, adminisztrációs félreértések bonyolult sorozatának, és az APEH-el folytatott kemény csatának az eredményeként csak a napokban került a pénz az Alapítvány számlájára. Köszönjük mindazoknak, akik ily módon segítettek a tájfutó utánpótlás, a tájfutó élet támogatását.

Reméljük 2007. évben is hasonlóan eredményes lesz felhívásunk, és az egyre bővülő adományozási lehetőségek ellenére, a budapesti és vidéki tájfutók és ismerőseik között ismét hasonlóan sok felajánlás érkezik a Budapest tájfutó utánpótlás versenyzői részére.

Ebben a lapszámban és a következőkben is megtalálod a rendelkező nyilatkozatunkat. Adószám: 18015133-1-41  
Számítunk a segítségédre.

Csipi Erzsébet az Alapítvány titkára

## Még egy lehetőség 1%-os felajánlására

Miután a Budapesti Tájfutók Szövetsége kiemelten közhasznú szervezet, így a személyi jövedelemadó 1%-a a Budapesti Tájfutók Szövetségének (adószám: 19622684-1-41) is felajánlható. Így egyetlen forint áldozat nélkül segítheted sportágunk fiataljait, az utánpótlást, tanítványaink, gyermekeink rendszeres edzését, versenyeztetését, sportolását.

## Elnökségi ülés

Az elnökség február 5-én tartotta 2007. évi első ülését, amelyen jóváhagyta a 2007. évi munka- és üléstervet. Megtárgyalta és jóváhagyta a 2007. évi versenynaptárt és a Budapest bajnokságok rendezésével kapcsolatos szerződéseket. Kijelölte a Budapest bajnokságok szövetségi ellenőreit, majd Budapest utánpótlás válogatott ideji programjáról tárgyalta.

## Mi kapható a BTFSZ raktárában?

Megszűnt a felfordulás a budapesti szövetségben, miután befejeződött a helyiségek festése. A raktár a hivatalos időben (kedd, csütörtök, 16–19 óráig) az érdeklődők rendelkezésére áll. A Budapest környéki tájfutó térképek listáját, árjegyzékét, darabszámát következő számunkban fogjuk közölni. Különböző színű versenyzőkartonok, papírbóják, irányjelző táblák továbbra is vásárolhatók. A tájfutást ismertető népszerűsítő kiadvány szintén kapható, ára 100 Ft, de aki min. 100 darabot vásárol, az féláron kapja.

# TANULJUNK TÁJFUTNI LÉPÉSRŐL LÉPÉSRE (1)

Pontosan 20 évvel ezelőtt az IOF kiadott egy nagyon hasznos kis könyvet, „Tanuljunk tájfutni lépésről lépésre”, melyet a svéd Gunnar Hasselstrand írt. Ebben leírja egy olyan következetes tematika alapjait, mellyel alaposan, biztonságosan és jókedvűen lehet megtanulni tájfutni. Svédország nem az egyetlen, mely alkalmazza azóta is ezt a tematikát, a többi skandináv országokon kívül még Angliában is ezen a rendszeren alapul nemcsak a kezdő tájfutók oktatása, hanem a szinkódos pályakitűzési rendszernek is ez az alapja. Fokozatosan, a már megtanult kompetenciák alapján haladva, rossz szokások nélkül mindenki a saját képességeinek a maximumát tudja kihozni magából, ha így tanul.

Sajnos a szerző már nem él, és így először az IOF majd a Svéd Szövetség engedélyét kértük és kaptuk meg a fordításhoz és a könyv publikálásához. Mivel a diáktájfutás fejlesztése az MTF SZ egyik jelenlegi célkitűzése, reméljük úgy a klubok, egyéni versenyzők, edzők és pedagógusok sok hasznos ötletet találnak majd a most induló cikksorozatunkban, amellyel utánpótláskorú versenyzőiket és iskolákból verbuvált új tagjaikat taníthatják. Megjegyzéseiket várjuk, és ha lehetséges, talán a sorozat végén ki is adjuk, mint kézikönyvet.

## Bevezetés

Sok tájfutó klub vagy nem edzi, fejleszti az utánpótlást, vagy azt nem szervezi meg alaposan és következetesen. Bár gyakran tartanak futó vagy technikai edzéseket, ritkán teszik ezt egy terv alapján.

Más sportok esetén ez nem jellemző. A labdarúgás edzés rendszereiben rengeteg olyan kiadvány található, mely az egyén fejlődését és az ezekhez szükséges gyakorlatokat írja le. A játékosok rendszeresen végzik ugyanazokat a gyakorlatokat, hogy fejlessék a képességüket. Utána a csapat egy gyakorló meccset játszik, ahol a megtanult technikákat koordinált módon használják. Az edzők figyelik a meccset és így kiderül, hogy milyen további egyéni gyakorlatokra van még szükség. Ez így folytatódik, amíg az összes gyenge pontot meg nem szüntették, és ekkor eljön az az idő, amikor a csapat kész, hogy sikeresen játsszon.

Mi, tájfutók, viszont gyakran csak versenyzünk és nem próbáljuk, hogy a gyenge pontjainktól edzéssel, gyakorlatokkal szisztematikusan megszabaduljunk.

Ez a könyv arról próbálja a klubokat meggyőzni, hogy egy logikus módszerrel tanítsák az utánpótlást tájfutni.

Az ebben a könyvben leírt módszertant vagy teljes egészében lehet használni, vagy a mindenkori körülményekhez igazítva, ahogy a kluboknál megfelel. Az anyagot egészében érdemes tanulmányozni és adaptálni ahogy szükséges. Talán úgy lehet venni ezt a könyvet, mint egy étlapot, amiből azokat az ételeket lehet kivenni, amelyeket szeretnénk. Mindenki összeál-

líthatja a saját ebédjét, csak arra kell vigyázni, hogy minden főbb tápcsoport jelen legyen.

## EGY-KÉT ÁLTALÁNOS MEGJEGYZÉS A KEZDŐK TÁJFUTÁSÁRÓL

### Ki a kezdő?

Akárki, akinek most van először térkép a kezében, vagy aki bizonytalan a térképolvasásban, függetlenül attól, hogy milyen korú.

A könyv rendszertana egyaránt alkalmas fiatal és idősebb korú kezdők tanítására. Az viszont megjegyezhető, hogy a felnőttek hamarabb képesek nehezebb gyakorlatok elvégzésére, mint a fiatalok.

### Biztonság


Egy kezdőnek fontos, hogy mindig biztonságban érezze magát az erdőben. Ha olyan feladatot adunk neki, amit nem tud teljesíteni, akkor kényelmetlenül fogja érezni magát. Soha nem szabad túl nehéz gyakorlatot adni egy kezdőnek! Az első pályát, ha lehet, ismerős helyen tűzzük ki, mint például egy közeli parkban vagy az iskolaudvarban, és minden bóját lehessen látni az előzőtől. A terep legyen nyilvánvalóan elhatárolva út vagy kerítés által. Fontos, hogy mielőtt a kezdők rajtolnak, a pályát és a terep határvonalát végigjárjuk. Ha csoportosan akarnak

futni, hagyjuk! Így biztonságban érezheti magát mindenki.

## **Terep és térkép**

Lehetőleg tiszta erdőben foglalozzunk kezdőkkel, ahol könnyű futni és jól lehet látni. A meredek terepeket kerüljük. A legjobb olyan terepre menni, ahol nagy, nyilvánvaló tereptárgyak és „korlátok”: utak, ösvények, patakok, mezők, szántóföldek és kerítések vannak.

A legjobb városi parkokról és iskolaudvarokról készült térképeket használni.



## **Csönd és nyugi**

Kezdetben a legfontosabb dolog az, hogy rögtön jól csináljuk. A

kezdő versenyzőnek az a fontos, hogy nyugodtan a térképre koncentráljon és győzzük meg őket arról, hogy nem fontos milyen gyorsan vagy lassan haladnak.

## **Logikus tájfutó edzés**

**Tanuld meg – próbáld ki**  
 – eddz – próbáld ki otthon  
 – próbáld ki otthonról távol  
 – versenyezz.


Ez a módszertan egy olyan tanítási lépcsőn alapul, amelyben a tájfutás minden eleme benne van. A sorrend úgy van kialakítva, hogy az alap technikákkal kezdünk, így azok a lépcső alján vannak. Nagyon fontos, hogy lépcsőnként haladjunk felfelé, egy lépcsőt sem szabad kihagyni és addig nem mehetünk tovább, amíg meg nem tanultuk azt a lépcsőfokot, amin állunk. Mindenki a maga módján tanul, így hagyni kell, hogy egyéni tempóban haladjon mindenki. Ahogy megtanultunk egy lépcsőfokon egy technikát, azt ki kell próbálni. Ha minden jól megy, akkor léphetünk egyet.

A leggyakoribb hiba az, amikor egyszerre túl sok lépcsőfokot próbálunk megmászni.

Amikor megtanultuk, kipróbáltuk és edzettük azt a bizonyos technikát ismert terepen, akkor ugyanazon a terepen ki kell próbálnunk, hogy hogy megy. Ha megy, akkor próbáljuk ki egy ismeretlen terepen ugyanazt, és ha megy, teszteljük ott is. Ha ez mind jól megy már, akkor ki lehet próbálni egy versenyen is.

Az edzők zöme tudja, hogyan kell kezdőknek pályát kitzúzni és rendszerint sikerül nekik új fiatalokat elhozni tájfutó versenyekre. Sajnos, rendszerint itt vége is van az egésznek: újoncokat behoznak, egy kevés edzést kapnak, és vége. Az elitnek mindig vannak edzőtáborai, de mi lesz a többiekkel?

A lépcsőfokok módszerével logikus edzéseket lehet szervezni, egyre nehezebb technikákat tanítani, és így a kezdők és az elit közötti szakadékot át lehet hidalni. És akik később kezdték a tájfutást, gyorsabban



haladhatnak fel a lépcsőn és utolérhetik azokat, akik korábban kezdtek.

Nagyon fontos, hogy mikor fiatalokkal foglalkozunk, ezt a lépcsőfokozatos edérendszerrel fejben tartjuk, függetlenül attól, hogy mit tervezünk: egy napos edzést, edzőtábort vagy csak egy lépcsőfok gyakorlást.

Azt is figyelembe kell venni, hogy a fiatalok különböző mértékben fejlődnek, komolyodnak. Míg egy fiatal sokáig tanul meg egy lépést, egy ugyanolyan korú másik gyorsan halad lépésről lépésre. Az edzőnek türelmesnek kell lennie és nem szabad, hogy a lassabbakat arra kényszerítse, hogy gyorsabban tanuljanak, mint amire képesek! Az is nagyon fontos, hogy amikor a következő szintet tanítjuk, továbbra is gyakoroljuk az előző szinteken tanultakat.

Fiataloknak lelki igényeik vannak, hogy a barátaikkal lehesse, és hogy úgy érezzék valahova odatartoznak. Ezért egy edző feladatai közé az is hozzátartozik, hogy biztosítsa a baráti körök együtt maradását akkor is, ha egyes tagok tájfutó képességei gyorsabban fejlődnek, mint a többieké. Ezt el lehet érni úgy, hogy azokat, akiknek problémái vannak, az edző követi, és azok, akiknek a megadott szint még túl nehéz, a rövidebb, egyszerűbb pályát teljesítik, míg a haladóknak van még kettő nehezebb pont is a pályán (lásd az ábrát).

**Fordította: Grant Julianna**

## DIÁKTÁJFUTÁSRÓL RÖVIDEN

A Sportágfejlesztési és Ifjúsági Bizottság 2006-ban indította útjára a „Diáktájfutás” programot. A program célja sportágunk minél szélesebb körben történő megismertetése a diákság körében. Sportágunk lényegi elemeinek (térkép, pálya, tájoló, tájékozódás) bemutatásán túlmenően az is vezérleve a programnak, hogy az utánpótlás létszáma emelkedjen. Ezzel lehetőséget adni arra, hogy Monspart Sarolta, Oláh Katalin, Domonyik Gábor és sokan mások nyomdokába léphessenek a ma fiataljai, és hasonlóan szép és emlékezetes sportsikerekkel örvendeztessenek meg minket. A sportoló fiatalságra –eredményes versengésükön kívül –, azért is szükség van, hogy majdan versenyrendezésben, térképjavításban, edzői munkában is egyre többen vegyék át a stafétabotot.

A ma fiataljai jelentik számunkra a „megújuló energiát”.

Az első iskolák megkeresése, technikai anyagokkal történő ellátása a múlt évben megtörtént. A program folytatásaképpen ezen év elején felmérésre kerülnek azok a helyszínek, ahol a meglévő térképek felújításra várnak vagy új térképek (tornaterem, iskolaudvar, parkok stb.) készítésére lesz szükség. Ebben a munkában vállaltam el egy kiegészítő szerepkört. A térképek egységes arculatának megjelenéséhez, a készítendő térképek méretarányához, tereptárgyak térképi ábrázolásához, térképjavításhoz szeretnék az érintetteknek és a bizottságnak segítséget nyújtani.

A szaklap előző számában megjelent térkép, amit Oszlovics Ádám készített a budapesti Diákolimpiára és Kali Csongor térképe, amit a Tájfutás Napja eseményen használtak Egerben, már jó példája a lehetséges egységesítés alapjának teremtője-közvetítője térképekhez.

A térképek egységesítési törekvései mellett a játékszabályok kidolgozása is feladatot jelent. Jelenleg a lebonyolításra számtalan példa van. Az ellenőrzőpontok látványos elhelyezése (kirakattban minden elv) és a rejtett mini bóják telepítése megoldás is eldöntésre vár.

Bizunk benne, hogy ezen kérdésekben gyorsan dőlőre tudunk jutni és a program révén egyre több iskolás fog megismerkedni sportágunkkal a „suliban” a „SUL-0” (megj.: általam kreált és nem elfogadott megnevezés) program keretében.

**Kelemen János**

## MEGHÍVÓ

Az ORSZÁGOS SZÉCHÉNYI KÖNYVTÁR ÉS A LÁZÁR DEÁK TÉRKÉPÉSZETI ALAPÍTVÁNY KURATÓRIUMA tisztelettel meghívja Önt és kedves munkatársait a

### **Szép Magyar Térkép 2006 és a Digitális Magyar Térkép 2006**

című kiállítások megnyitójára (2007. március 23. 15 óra), továbbá a verseny díjainak átadására. A kiállítást megnyitja DR. KLINGHAMMER ISTVÁN akadémikus. A díjakat átadja DR. DIPPOLD PÉTER, az ORSZÁGOS SZÉCHÉNYI KÖNYVTÁR KÜLÖNGYŰJTEMÉNYI ÉS TUDOMÁNYOS IGAZGATÓJA és Dr. ZENTAI LÁSZLÓ, LÁZÁR DEÁK TÉRKÉPÉSZETI ALAPÍTVÁNY ELNÖKE, az ELTE Térképtudományi és Geoinformatikai Tanszék vezetője. A Térinformatika című szakfolyóirat különdíját átadja SZABÓ SZILÁRD.

A kiállítás helyszíne: ORSZÁGOS SZÉCHÉNYI KÖNYVTÁR VI. emeleti előadó terme és a TÉRKÉPTÁR olvasóterme.

A kiállítás megtekinthető 2007. március 24-től április 28-ig (keddtől szombatiig, 10-18 óráig, vasárnap és hétfőn zárva).

## PORTUGAL „O” MEETING – 2007

A tavalyi élmények hatására nem sokáig volt számomra kérdéses, hogy az idei Portugal O Meetingre is szívesen elutazom, ha a körülmények megengedik. Ezúttal 11 tájfutót és három nem versenyzőt sikerült összeverbuválni a programhoz, melyben megpróbáltuk kihozni a legtöbbet mind az utazásból, mind az edzéslehetőségekből. (Plusz részt vett a versenyen saját szervezésben Lux Iván és Ágnes is.) Előbbinek az volt a lényege, hogy ha már úgy sincs közvetlen repülőjártat Portóba, akkor az átszállásokat úgy igazítsuk, hogy meglátogassuk Európa legvonzóbb nagyvárosait. Odafelé Párizsban, vissza Londonban töltöttünk egy-két napot, ha már a fapados járatok között amúgy sincs csatlakozás, nagy kockázat azonos napon tovább repülni. Ezt a gyakorlatban is megtanultunk, amikor a Párizs-Portó járatunkat a kód miatt törölte a Ryanair, viszont óriási szerencsénkre sikerült mind a 14 jegyet átíratni a másnapi gépre. Így csak a portói városnézést buktuk be, a versenyre simán odaértünk.

Az egy napos csúszás következtében a reptérről azonnal a terepbemutatóra indultunk, de az időjárás már a reptéren kimutatta foga fehérjét: egy hatalmas dörrenés jelezte, hogy villám csapott a terminálba. Ekkor még nem gondoltuk, hogy a várt 15 fokos gyönyörű napos időből nem sokat kapunk.

Pár órával később viszont, amikor a versenyközponttól, Sao Pedro de Sul-tól közel egy órányi autózásra levő terepbemutatót csak négy bátor ember merészkedett ki a kisbuszból, kezdtük megérteni, hogy itt bizony bármilyen idő lehet. A hőmérő 3 fokot mutatott, a szellet 50 km/órára saccoltam, az eső vízszintesen süvöltött. Ezért nem volt értelme Portugáliába utazni, a terepekért viszont annál inkább.

Nehéz leírni, hogy pontosan milyen volt. Lényegében szikla szikla hátán, de nem a kiálló, rücskös, futhatatlan verzió, mint például Horvátországban a Livdraga körüli terep, hanem sok lecsiszolt sziklafelszín, eltérő szintben, vagyis lépcsőkkel, köztük résekkel. Ha még ebből nem lehetett volna kitalálni, igen, a pontok gyakran a


réseken voltak, vagyis a térképet igen sokszor az utolsó sziklaalakzatig pontosan ki kellett olvasni, hogy az ember biztosan fogja a pontot. A sziklafelszínek között nem túl nagy füves, vizenyős területek jelentették a változatosságot, ugyanakkor markáns domborzati formák is jellemezték a terepeket. Úttal, ösvénnyel lényegében négy napig nem találkoztunk. A domborzatolvasás folyamatosan fontos volt, de ahol a kis horpadások már nem voltak egyértelműen beazonosíthatóak, a sziklamező közepén többször is kellett némi szerencse is a pontfogáshoz. A figyelem egy pillanatra sem hagyhatott ki, helyre tenni igen nehezen tudta magát az ember, ha elvesztette a fonalat.

Az első két nap lényegében azonos terepen került megrendezésre, a különbséget csak az jelentette, hogy a középtávú start után a második napon normáltávú verseny volt, ahol hosszabb átmenetek is becsúsztak a pályákba. A harmadik napon az addiginél részletgazdagabb domborzat és a fenyőerdők jelentették a változatosságot, helyenként a terep skandináv jegyeket mutatott. Az utolsó napi vadászrajtra gyors terepre számítottunk, de ez nem jött be, itt a nagyobb hegyek helyett a sok kis markáns domb, valamint a sűrű aljnövényzet jellel feltüntetett borókaszerűség jelentette az újdonságot.

A terepek 850 és 1100 méter közötti magasságban voltak, ezért a lenti kellemes idővel szemben minden nap igen hideg volt. A legrosszabb idő a legelső napon volt, ekkor mindenki kapott esőt is a hideg mellé, legrosszabbul az utolsónak rajtoló Jozsó járt, aki elmondása szerint életében nem futott ilyen körülmények között: a szél vízszintesen fújta arcába a borsónyi szemekből álló jeges esőt. Másnapra legalább kisütött a nap, harmadik nap kevés esővel és

*Részlet a 3. napi térképből*





*Fehér Feri a kövek között*

gyenge széllel megúsztuk, utolsó nap pedig záporok váltották igen gyakran a napsütést.

A csapatból szinte mindenkinek összejött egy-egy elpuskázott nap, egy-egy nagyobb hiba, de legalább napi szinten akadtak kiemelkedő eredmények: Fehér Feri F35A-ban lett második az első napon, Skuló Orsi pedig W21A-ban, Józsa Gábor M21A-ban nyert a 3. napon. Fekete Zsuzsi az erős női elit mezőnyben az igen értékes 12. helyen végzett az első napon, sajnos másnap megsérült és nem is tudott többet versenyezni. A mentőautók folyamatosan szállították a sérülteket, a harmadik nap sajnos Mihók is kénytelen volt meglátogatni őket, az ő sérülése remélhetőleg nem lesz súlyos. Összesítésben az előbb említett versenyzők közül Ferinek sikerült a vadászirajt végére is megtartania 6. helyét az erős mezőnyben, de Orsi és Jozsó is az első tízben zárt. A fő verseny eredményhirdetésén csak jómagam voltam érintett, mivel a helyi (tájékoztatólag) rokkant mezőnyben M35B-ben sikerült megvédeni tavalyi címetem úgy, hogy nemhogy napot, de egyetlen átmenetet sem nyertem – szerencsémre az igen gyors vetélytársak mindegyike felfedezte

a szomszédos hegyeket-völgyeket, illetve a térkép által nem ábrázolt részeken is keresgéltek a bójákat. Természetesen ilyet nem tett sem Thierry Gueorgiou, sem Dana Brozkova, a vadászrajtra hétmérföldes előnnyel indulva ők lettek a győztesek az erős és nagy létszámú elit mezőnyben. Utóbbi teljesítményét az is növeli, hogy a verseny két napján elindult a sportág koronázatlan királynője, Simone Nigglis, s egyik napon Brozkova őt is megverte, míg a másikon is csak másfél percet kapott.

Ha már áttértünk a mezőny nagyságára, azt túlzás nélkül leírhatom, hogy a rendezők nem voltak felkészülve a tömeg fogadására. A POM-ok történetét bemutató tablókból kiderült, hogy a versenyzők létszáma 2000 és 2005 között 500-700 körül volt, ehhez képest már a tavalyi ezres nagyságrend is ugrás volt, az idei 1600 fő pedig minden várakozást felülmúlt. Kicsit irigykedve is szemléltem mindezt, látva Hungária Kupák mezőnyének utóbbi éveken tapasztalt csökkenését. S hogy mitől lettünk hirtelen ennyien? Nem tudom pontosan. Állítólag a kitűnő terep hozott el sokakat, a hőmentes edzési lehetőség eddig is biztos volt. A senior mező-

nyök növekedését indokolhatja az, hogy jövőre Portugáliában lesz a Szenior VB, viszont teljesen más jellegű terepen.

A rendezéssel tehát komoly gondok voltak, folyamatosan látszott, hogy minden az utolsó pillanatra készül el, a rajtok is csúsztak az első két napon. Nagyon jó jelnek tűnt nekünk, hogy szállásként fűtött tornatermet ígértek ingyen, ebből csak a fűtés nem valósult meg. De ez csak az első éjjel okozott elégedetlenséget, másnapra megtelt a csarnok, a népes mezőny jól belehelte a termet, a zuhanyzókban pedig volt fűtés.

A legkomolyabb buktát az első kísérőverseny okozta. Az esti városi sprintnél fél hétre csődítették a népet a rajthoz, majd egy órán át fagyoskodtak ott a versenyzők technikai probléma miatt. Végül edzés lett a versenyből, mindenki mehetett a térképpel, ahová akart, időt nem tudtak mérni. Másnap a pontbegyűjtő sprint már működött, de ekkorra a mezőny fele eltűnt, igaz, részben az eső miatt.

A rendezőkre a sok hiba ellenére nem tudok rosszat mondani, nagyon igyekeztek, lelkesek és segítőkészek voltak. És nem csak a rendezők: egy sima versenyző pátyolgatta a portugál egészségügy útvesztőiben Zsuzsit, amikor sérült térdét meg kellett mutatni orvosnak. Ő a jövő évi POM rendezőgárdájának tagja és kis része neki is volt abban, hogy úgy jöjjenek haza: jövőre megint jó lenne kimenni. A POM ugyanis Európa (téli) legkellemebb éghajlatú területén, Délnyugat-Portugáliában, Faro környékén lesz (ott most is 16-18 fok volt és napsütés), a rákövetkező hétvégén pedig az idei rendezők szerveznek világranglista futamot is magában foglaló versenyt a Szenior VB terepéhez hasonló erdőben. A kettő között pedig persze edzőtábor. Lassan elkezdem keresni az olcsó repjegyeket...  
A.G.

Nem álmodtam, hogy megérem: történelmi távlatból – fél évszázad – végig gondolni, mit is műveltünk, fiatalon, netán a sport érdekében. „Régi kor árnya felé, visszamerengni mit ér?” mondja több emberöltő távolban a nagy költőnk. De talán mégis! A fürd/et/ő vízzel ne öntsük ki a gyereket, ha az most is a „diák-sport”. S diák az, aki főfoglalkozásszerűen tanul, azaz eltartja valaki, még ha főiskolás is.

A nagy múltú BEAC 50 évessé öregedett szakosztálya kapcsán – korábban nálunk ilyen nem volt – mint alapító és „bölcsőt ringató” szakosztályvezető merengek. Az időben a több fordulós, több részleges Cs.B. volt a „menőmanó”, és ilyen szempontból is lehetne emlékezni, pláne, hogy az MTSZ berkeiben is e téma körül „keringenek a fellegek”. Téma

a közgyűlésen 2 év kísérleti elnapolást kapott, így ráértünk reá visszatérni.

A diák-sport azonban „mélyrepülésben” van, a sporttörvény épp átalakítás alatt, írásbeli javaslatokat vár az állami vezetési, egy női ifi regionális váltó- vagy csapatbajnokságot összehozni, ugye nem is egyszerű, egy kupa versenyre már ki sem írják az FN 16 B-t, junior mezőnyről nem is beszélve. Ugye lenne mit tenni, és ezért visszatekintés ilyen szempontból aktuális lehet, nem csak történelem, de példakeresés is.

Mondhatja ezek után bárki: „az öreg Bajusz nosztalgiazik!” Van rá oka: a.) a jeles és kerek évforduló, az időközbeni dicsőséges eredményekkel; b.) a mai helyzet; c.) az író „hajlott” kora és vénája; d.) a tisztelet, s a megemlékezés a „nagy öreg elődökről”; e.) s egy tanáralkat nem visz mindent a sírba, s emlékszik még: „Hagyd örökül fiadnak..” S ha valaki tisztelt olvasó, észrevesz egy fél mondatot, egy sort, ami továbbgondolásra, meggondolásra, netán újításra, kipróbálásra serkentené, akkor talán hagytam valamit, mondtam valamit. Aki pedig ellenvéleményül, morgásra hajlamos, vigyázzon, öt nem akartam bántani, és a „stroke” közülünk is szedi áldozatait.

Mi is kellett induláskor, egy tisztán hallgatókból álló egyetemi Szakosztályhoz? Első lépésként talán ezt érdemes áfutni.

1. Ugyebár némi múlt, ami felé jó volt fordulni, pláne '56 novembere után. - A Haladás SK-k felülről szervezett, a szakszervezeti mintát másoló képződmények voltak, és egy BEAC vagy MAFC az patinás múlt. De azért a TTK Haladás sem volt „Kutya”: 1955-ben Bp. III. osztályú Cs.B.-t, 1956-ban Bp. II. osztályú Cs.B.-t nyert.

A TTK Haladás egykori tanár elnöke, a TTK Kísérleti Fizika Tanszék adjunktusa, Békéssy Gy. Nobel díjas-

sá lett fizikusunk volt tanársegéde, volt komáromi bencés diák, a cserkész csapat oszlopos tagja, volt angol hadifogoly, '56-ban a TTK forradalmi bizottsága elnökevé választatott.

Ő Cornides István, aki 1955 januárjában a Haladás Természetjáró Sz.o -val Nagyhideg-hegyen, a nagy hidegben a vizsgadőszakot „pihenéssel” meghosszabbította, igazolva a távollétet a tanulmányi osztályon. (Később Kazincbarcikán, az NME Főiskolai kar jogelődje alapítója annak sportkörének, a KFSC-nek alapító tanárelnöke, akit e tisztségben volt szerencsém az 1964/65-s tanévben követni. No és a szlovákiai nagy teljesítmény túrák szervezője és vezetője. De volt tanszékvezető az NME Fizika tanszékén, majd

miután az O.M. '56 okán „kifurta”, a Nyitra

Főiskola vendégprofesszora, – 4 nyelven tudott vizsgáztatni –, majd a

Tokiói Egyetem meghívott tanára.

Szóval: nekünk ilyen sportvezető jutott, elnöként.

A TTK-án nem csak SK tanár-elnöki intézmény létezett, de minden szakosztály vezetésében, így a focistáknál, az asztali teniszezőknél, a kosarasoknál is volt tanárelnök.

Nekünk, az első évre, Balkay Bálint „jutott”, a Geofizikai Tanszék tanársegéde, geológus nemzedék tanára, – később engem is tanított, nem csak szízsre, de nagytektonikára is. Az újjáalakult szakosztály 17 hallgatójából a 13 fő geológus tag főleg neki köszönhető. Velük volt egy-két kivétellel az 1953-as Haladás szakosztály alapítója, az 1956-s Cs.B. győztes csapat kapitánya. Mellesleg, a tájékozódási tudását „von Hause” hozta édesapja a Honvéd Térképészeti Intézet h.parancsnoka volt, így került ő is francia hadifogságba, s lett ezért a TTK-n ő is „persona non grata”. S ő is 4 nyelvű volt: emlékszem 1960-as Bányász Kongresszusra, amikor franciából németre tolmácsolgt; majd lett afrikai ENSZ szakértő, s az afrikai bacik, korán elvitték körünkéből. Ugye ő sem akárci volt, érdemes rá felnézni. Az első edzéseket ő vezette be, melyeket én örököltem meg tőle. Majd a BEAC akkori ügyvezető elnökével - Kutassy et. - összeveszev, előbb Béres Béla, majd Benedek Gábor, (ő is persona non grata lett), majd végül a berkeinkben közismert Garay Sanyi bá-t sikerült edzőnek megszerzeni. Ugye ez sem egy akármilyen névsor.

No talán most „csak” ennyit.

S nagyon ide kívánczok, befejezésül - folyt. köv. :-

„Hass, alkoss gyarapíts..!”

„S ha nem tetted meg azt, amit megtehetnél volna, akkor is vétkeztlél” mondom én is a nagy fejedelmet idézve.

-.....gyik,Bajusz.....-

## ÖTVEN ÉVES A BEAC

## KÖSZÖNJÜK TANÁR ÚR!

1969-73-ban voltam diák a szegedi Radnóti Miklós Gimnáziumban, e kitűnő Alma Materben. Számos kiváló nevelőm mellett, most a 77 éves korában eltávozott Rimóczi Károly aranydiplomás tanár úrról szeretnék megemlékezni, aki földrajz tanárom és edzőm volt a Szegedi Radnóti SE-ben. Tájékoztató Futó Szakosztályunkat vezette és edzette rendíthetetlen lelkesedéssel 1973-ban, Csongrád megyében 12 bajnoksággal a legeredményesebben. Emberségre, szívósságra és kitartásra nevelt, mindezt következetesen és példát mutatva. Időt, fáradságot nem kímélve készített fel bennünket a versenyekre, sikeres sportolók, edzők nőttek fel a

keze alatt. Utazásainkon, edzőtáborainkban, Kisirtáspusztán együtt játszott velünk, mintha mindannyian a gyermekei lettünk volna.

Valamennyien szeretettel és hálával gondolunk rá, amíg élünk, emléke is élni fog!

*Szalai Ilona (Cini)*

**Tanítványai voltak:** Balogh János (Balogh Janó), Bánhegyi Zsuzsanna, Császár László (Csaszi), Égető Katalin, Fleisz Lajos, Gera Tibor, Gémes Magdolna, Gudlin Péter, Gurzó Éva, Hajagos Henrik, Hammer Csilla, Huszka Ibolya, Mécs László, Nagy János, Nagy Róbert, Remák Géza, Simon István (Bocsi), Simon László (Tacsi), Soós József (Soós Úr), Szabó István (Szyepán), Szalóki Béla, Szekeres Sándor, Szokol Ilona, Szokol Lajos, Szögi Imre, Takács Ágnes (Körte), Tas Imre (Taskoma), Veszelinov Kornél, Zsolnai Tibor és még sokan mások...

## FÁBRY PÁL 1934-2007

73 éves korában váratlanul meghalt Fábry Pál, a MAFC volt versenyzője, és haláláig aktív versenyző és térképhelyesbítő.

Viszonylag rövid pályafutása alatt a MAFC csapatának tagjaként 4 csapatbajnoki aranyt szerzett 1955 és 1958 között. Legnagyobb egyéni sikere az 1957. évi bajnokság volt, ahol Skerletz Iván és Szeitz János mögött harmadik lett.

Mérnöki pályája és növekvő családjá miatt (öt gyermek és tíz unoka maradt utána) a magas szintű versenyzést korán abbahagyta, de sok versenyen működött közre és sok térképen szerepel a neve jó hírű versenybíróként. Évtizedekig volt tagja az MTF Sz Fegyelmi Bizottságának, ahol szerencsére kevés munkája akadt, de amikor mégis akadt, kitűnt higgadságával, fegyelmeztségével és ember szeretetével. Sporttevékenységére (és egész életpályájára) a megbízhatóság és ügyszeretet volt jellemző. Nevét térképhelyesbítőként az új Kamaraerdő térképen fogjuk megtalálni, de ennek megjelenését már nem érte meg.

Ahogy múlnak az évek, a tájfu-tás múltja egyre mélyül. Ennek a múltnak értékes darabját veszítettük el Fábry Pál halálával.

*Szarka E.*

# Az Év Térképe 2006

A világ nagy sportrendezvényein nemcsak a sportolók, hanem a sportszer gyártók is versenyeznek. Így van ez a klasszikus atlétikai számokban is, de még inkább a technikai sportokban, mint mondjuk az autóversenyzésnél. A tájfutást is bátran technikai sportnak tekinthetjük: tájoló nélkül ugyan még lehetne, de térkép nélkül biztosan nincs verseny. Ahogy a jó eredményhez az uszodába kell a fészített víztükör, a stadionba a rekortán, a tájfutáshoz kell a jó térkép. Leginkább az élsportolóknak kell, mert nekik minden másodperc számít. A kevésbé jó, pontatlan vagy hibás térkép félrevezet, elbizonytalanít. A végső eredmény kialakulásánál a tájékozdási tudás mellett (vagy helyett) szerepet kap a véletlen, vagyis a szerencse dönt.

A jó térkép készítéséhez nemcsak elhatározás, hanem hozzáértés és sok munka is kell. Ennek ösztönzéséhez kell persze pénz, de nagyon fontos az elismerés is. Elsősorban a sportág szakmai irányítóinak és a nagy versenyek rendezőinek kell felismerniük a jó térkép fontosságát, mert a versenyek résztvevőinek egy számottevő része olyan szinten küzd a tájékozdási feladat megoldásával, hogy nincs a térképpel kapcsolatosan különös elvárása, mivel azt minősíteni képtelen. Vakrepüléshez nem kell jó távcső... De jól tájékozódni csak jó térképen (és jó terepeken) lehet megtanulni. Ellenkező esetben olyan beidegződések és technikai megoldások alakulhatnak ki egy versenyzőben, amelyek akadályozzák továbbfejlődését. Aki például kizárólag a Pálvölgyi-cseppkőbarlangban végezne fizikai edzéseket, az sohasem fog 3000 méteres akadályfutást nyerni!

Az Év Térképe díjat 1970-ben, az első kontinentális világbajnokság évében a szerző alapította. Válogatott és első osztályú versenyzők szavazatai alapján állt össze az év térképeinek rangsora. A legjobb térkép helyesbítője ünnepélyes keretek között vehette át a bronzból öntött emléklakettet, amely stílusosan az egyik legjobb hazai terep domborzatának részletét, a Kőhányás és Kápolna-pusztá közötti Széles-hegyet mintázta meg. Az Év Térképe díj évekig rangot, elismerést jelentő kitüntetésnek számított, majd a világbajnoki érmekezt hozó és a magyar tájékozdási sport nemzetközi sikereitől hangos '70-es évek elmúltával csendben megszűnt.

Mikor, ha nem most, a 2009. évi magyarországi VB megrendezése előtt kell megújítani az Év Térképe díj adományozásának szép hagyományát! A kezdeményező lépést Erdélyi Tibor tette meg, aki a bakoynyi Dörgő-hegy térképével 1980-ban maga is a díj

kitüntettetje volt és máig az igényes térképkészítés és versenyrendezés elkötelezettje, mi több fáradhatatlan robotosa. Kezdeményezéséhez csatlakozott a TIS Bt, a vértesi terepek helyesbítésének specialistája és 100.000.- Ft-ot ajánlott fel a 2006. év legjobb térképének díjazására.

Ez alkalommal is a válogatott keret tagjai kapták meg a 28 térképet tartalmazó pontozó listát, amely az értékelésnél figyelembe veendő szempontokat 7 pontban foglalta össze. Azok a 2006. évben készült, K-számmal rendelkező versenytérképek kerültek a listára, amelyek több mint 3 km<sup>2</sup> területet ábrázolnak. A térképeket 10-ig terjedő pontszámokkal kellett értékelni. Az itt közölt eredménylistába azok a térképek kerültek, amelyek több mint 4 szavazatot kaptak. Az értékelés itt ismertettett rendszere néhány kézenfekvő megfontoláson alapult: ne egy szűk grémium, hanem egy bővebb és viszonylag jól meghatározott szakértői kör értékeljen. Azok a térképművek kapjanak elismerést, amelyek mérete megközelíti a normáltávú versenyhez szükséges minimális mértéket, és legyenek kellően ismertek az élversenyzők előtt.

A beérkező szavazatok alapján szoros versenyben a Hosszútávú Országos Bajnokság térképe, a Kunfehértó bizonyult a legjobbnak. Második a Mecsek kupa térképe, a Fehér-kút lett.

A Kunfehértó győzelme nem meglepetés. Készítőjét, a kalocsai Dénes Zoltánt már évek óta az egyik legigényesebb és itthon a legtöbbet foglalkoztatott helyesbítőként tarthatjuk számon. Az ő tevékenységének is köszönhető, hogy a Duna-Tisza-közi homokbuckák terepek az utóbbi években fokozatosan felértékelődtek, jelentős országos rendezvények helyszínévé válhattak. Legjobb munkái közül is ki kell emelni a tájékozdási csemegét jelentő borókás területekről készített térképeit. A Kunfehértó környéki terepről utoljára 2003-ban készült térkép. Az új térkép a korábbi részek gondos felülvizsgálatán túl kiegészült egy 1,5 km<sup>2</sup>-es kitűnő domborzatú új részsel, amely kivágot megtalálható az újság színesen nyomott lapján.

Még emlékezhetünk a HOB pályáin futott utolsó „üres” kilométerekre, a gyűjtőpont előtti jeges fürdőzésre és egy zavaró friss erdőirtásra. Mindezeket túl tudtak emelkedni a pontozók, mivel a térkép pontossága egyedül álló, a domborzat finom ábrázolása tökéletes és kevés kivételtől eltekintve mindenütt jól olvasható még 15.000-es méretarányban is. Ezt a térképet leginkább az különbözteti meg más alföldi térképektől, hogy itt a terep bármely pontján viszonylag könnyen helyre tehetjük magunkat, mert a helyesbítő meg tudta ragadni a domborzat, a növényzet vagy a síkrajz jellegzetességeit és ezeket jól tudta közvetíteni

a térképi ábrázolás lehetőségeivel. A más térképeken sajnos gyakori bizonytalan szín-maszatolásnak, az összezsúfolt mozaikszerű jel-töredezettségnek, vagy a beazonosíthatatlan, tereptől idegen szintvonal reszketésnek még nyomait sem találjuk ezen a térképen. A második helyezett Fehér-kút térkép a szép hagyományokkal büszkélkedő pécsi helyesbítő és a vendégként közreműködő Domonyik Gábor munkája. Az Árpád-tetőtől Remete-rétig húzódó 7 km hosszú terepsáv szinte a Mecsek teljes keresztmetszetét adja: mély völgyekkel tagolt közephegységi formáktól az ezernyi töbörrel megszórt karszt vidékig. A részlet gazdag felszín tagoltságát a szintvonalak határozott rezdülései mutatják, amelyet a főleg utakban, ösvényekben gazdag síkrajz finom rajza egészít ki. A futhatóság ábrázolása nagyobb területek lehatárolása mellett apróbb, a tájékozódást segítő zöld foltokat is tartalmaz. Maga a térkép egy kelet-nyugat irányban elnyúló kivágat, a mára már egyre jobban összezáródó Pécs környéki tájfutó térképek állományából,

legerősebben a 2005. évi KOB és VOB térképéből építkeznek. A verseny előkészületei során nemcsak a már meglévő térképek gondos aktualizálását végezték el, de egy kis résszel ki is egészítették. Gratulálunk a helyezettneknek!

**Bozán György**

### Év Térképe 2006. értékelés végeredménye

Sorrend	Térkép neve	Ma/Szk K szám	Verseny	Szavazatok száma	Pont átlag
1	Kunfehértó	15/2 816	HOB	12	8,50
2	Fehér-kút	15/5 810	Mecsek kupa	9	8,44
3	Várgesztes	15/5 781	Tavaszi Spartacus kupa	5	7,80
4	Mátraszentimre	10/5 864	ONEB döntő	12	7,58
5	Cseket-hegy	10/5 835	Éjszakai OB	7	7,43
6	Horog-völgy	15/5 780	Ószi Spartacus kupa	5	7,20
7	Pusztavacs	15/2 822	Postás kupa	12	6,17
8-9	Bükkszentkereszt	15/5 866	EVOB, OCSB	12	6,00
8-9	Szuhahuta	15/5 827	Tipo kupa	5	6,00
10	Herend	15/5 835	Honvéd kupa	7	5,00
11	Kápolna-tető	10/5 851	KOB	12	4,83

## MEGLEPETÉS AZ ÖRDÖNGÖSBEN

### Sótér János 60 éves

Az egykori BSE, a Postás és a 70-es évek válogatott versenyzői, sportbarátok mintegy harminc fős társasága várta nagy izgalmal, hogyan sikerül Sótér Panninak a délelőtti nagy-szenási kirándulásról becsalogatni Janót a nagykovácsi Ördögös vendéglőbe. Sikerült, bár egy bójás autó és tulajdonosa némi gyanakvásra adott okot. A meglepetés így sem maradt el, a társaság nagy ovációval fogadta a belépő ünne-

peltet. A résztvevők nevében korelnökként Szarka Ernő köszöntötte 60. születésnapja alkalmából Sótér Jánost. Az estebe nyúló összejövetelelen számtalan régi eseményt, történetet adtak elő a résztvevők az ünnepelelt ifjú korából.

A születésnap alkalmából a Tájoló szerkesztősége is gratulál, jó egészséget és jó munkát kívánunk Sótér Jánosnak.

**Fotó: Somlay Gábor**

*Szarka Ernő köszöntőt mond*

*Monspart Sarolta gratulál*

# **Színes Lexikon**

## **Év térképe**

# TÁJFUTÓ LEXIKON A-TÓL Z-IG

A tájékozódáshoz kötődő fogalmak, kifejezések lexikonszerű ismertetését a Tájéoló előző számában az **Árok** szóval kezdtük. A domborzati kifejezések sorát a vízfolyások által kialakított, a bemélyedő terepfelszínt leíró kifejezések ismertetésével folytatjuk. A leírásokat jól szemlélteti a Zengő-völgyet ábrázoló térkép részlete (14. oldalon), amelyet a Térkép Stúdió bocsátott rendelkezésünkre. A domborzat elemeinek elnevezései iránt érdeklődők figyelmébe ajánlhatjuk még Hefty Gyula Andor: A térszíni formák nevei a magyar népnyelven című műve. Ebből az 1912-ben megjelent füzetből sok egyéb mellett megtudható, hogy mi a hoportyok, a compok, a gugyor vagy a malágy. A szerző olyan nevek eredetével is foglalkozott, amelyek ma már csak helynevekben fordulnak elő, mint a völgy bejáratát, száját jelentő szád szó, amely Szada, Taktaszada és Szádelő településnévben fordul elő, vagy az Aszfőfő nevében fennmaradt, száraz völgyet jelentő aszó kifejezés.

## Horhos

Meredeken leszakadó partok közötti vízmosta mélyedés, mély árok, amelynek keresztézése a futó számára akadály. Az átjárható horhos partvonalat barna vonal, illetve a tereplépcső barna fésűje jelöli. Az 5 méternél mélyebb horhosokat igényes térképeken szintvonalal rajzolják ki. A horhos oldalfalának átjárhatatlan szakaszait, beleértve a függőleges földfalakat is, fekete vonallal, illetve a sziklafal jeleivel ábrázolják. Bevágásban, meredek vízmosta oldalak között vezet **mélyút** elnevezése is lehet horhos. Magas hegységben horhosnak nevezik a lezúduló víz által vajt, meredek falú szikla bevágódást. A horhos nyelvjárási változata a **horhó**.

## Csőrsz-árka

A Tiszáig húzódó, honfoglalás előtti

hatalmas védműrendszer a Jászság területén. A földszántot az Alföld északi részén, a Tarna-medencéjében élő szarmata törzsek építették a germánok fenyegető betörései ellen, valószínűleg Nagy Konstantin római császár uralkodása idején. A népmondákba szőtt árok neve minden bizonnyal a más vidéken is ismert ördögárok jelentésű, szláv eredetű csertovszky-jarek kifejezés átvételéből honosodott meg. A valaha több száz kilométer hosszú védmű nyomai az elmúlt évszázad intenzív tájformálása ellenére sok helyen felismerhetők. A történelmi jelentőségű árok emléket településneveink őrzik: Ároktó, Árokszállás.

## Medence

Befelé forduló lejtőkkel határolt zárt térszíni mélyedés. A föld felszínének viszonylag mélyen fekvő vagy hegységektől körülvevő része. Pl.: Káli-medence, Kárpát-medence.

## Metsződés

A terep felszínébe bevágódó vízmosta árok, amelynek fenékvonalában a két oldali lejtő V-alakban találkozik. A metsződés a futó számára nem jelent számottevő akadályt, átlépésnél, átugrásnál az oldalfala megcsúszhat. Jele a végein elvékonyodó barna vonal. Jellegetes pontja a **metsződés elágazás**, illetve a **metsződés vég**.

## Szurdok

Meredek falú keskeny, mély völgy, amelyet vízfolyás vajt ki. Ismertebb szurdokvölgyek: a Remete-szurdok a Budai-hegységben, a pilisszentkereszti Dera-szurdok, a Gaja-szurdok a Bakonyban.

## Völgy

Hegyeket elválasztó mélyedés, magaslak közötti lévő alacsonyabb fekvésű terület, lejtő irányát követő hosszanti mélyedés, melyet egymással szem-

beforduló lejtők határolnak. A völgy kezdete a **völgyfő**, a lejtő irányába eső vége nyitott. A völgy szó jelent még folyó menti tágabb térséget is, amely a környező terepnél mélyebben fekszik: mint a Duna-völgye, vagy a Tisza-völgye.

Egymáshoz való kapcsolódásuk szerint lehet **hosszanti völgy** és **kereszt völgy**, más szóval **haránt völgy**. A hegységek hosszanti völgyei rendszeres tágasak, feneküket kitöltő öntéstartaj miatt lapályosak. A kereszt völgyek inkább keskenyek. A különösen szeszűkült völgy szakasz elnevezése **völgyesoros** (pl.: Békás-szoros), illetve **hegyhasadék** (pl.: Tordai-hasadék). Fennsíkra mélyedő óriási árok neve régiesen **völgyszikátor**, más néven **kanyon**. Ez a kifejezés a „cső” jelentésű spanyol caño szóból vált nemzetközivé, elsősorban az észak-amerikai Colorado-folyó által kivájt 1500-2000 m mély Grand Canyon neve után.

A völgy bejárata, a völgybe vezető nyílás a **völgykapu**, vagy **völgytor-kolat**.

A **völgykatlan** vagy **hegykatlan** minden oldalról meredek hegyektől körülvevett, szűk kijáratú mély völgy. A teknő alakú völgy a **völgyteknő**. Útvonalleírásokban szereplő kifejezés a **fővölgy** és az **oldalvölgy**. Az ellenőrző pontok elhelyezésére alkalmas kis völgyek, mélyedések tájfutó szóhasználatban rendkívül elterjedt megnevezése a **horpadás**.

Néhány hazai völgy a legismertebbek közül: Budapesten a Hűvös-völgy az Ördög-árokkal, Egerben a borkóstolóiról híres Szépasszony-völgy, Bükkben a Szalajka-völgy a pisztrángos tavakkal és a vízeséssel, a Koloska-völgy a Balaton-felvidéken, a Mecsekben a mésztufagátak, barlangi források, töbrök, víznyelők védett világát jelentő Melegmágy-völgy, továbbá a háborítatlan természetet őrző, a Tési-fennsíkra bevágódó bakonyi Burok-völgy, amely egy nyílt tektonikai törésvonal mentén kialakult dolomiti szurdok.

**Bozán György**

**Színes  
HSE féloldal  
Graffic-Com  
hirdetés**



2.	02. 27.	03. 09.
3.	03. 27.	04. 06.
4.	05. 08.	05. 18.
5.	06. 19.	06. 28.
6.	07. 17.	07. 27.
7.	08. 21.	08. 31.
8.	09. 25.	10. 05.
9.	10. 23.	10. 31.
10.	11. 20.	11. 30.

## MTFSZ 2007. ÉVI KÖZGYŰLÉSE

A Magyar Tájékozódási Futó Szövetség 2007. február 24-én a Magyar Sport Házában tartotta meg éves Közgyűlését. Nagy örömkre szolgált, hogy a 96 tagszervezet közül 54-en tudták képviselni magukat az eseményen. Külön öröm volt számunkra, hogy Közgyűlésünkön megjelent Felleg Bernadett, az Önkormányzati és Területfejlesztési Minisztérium Sport Szakállamtitkárságának munkatársa, sportági referensünk, míg a Nemzeti Sportszövéséget Mikó Sándor úr képviselte.

A Közgyűlés levezető elnökének Borosznoki Lászlót választotta meg. Juhász Miklós elnöki beszámolójában emlékezett halottainkra, emlékeztetett a 2006. évi eredményekre, kitért az elnökség, valamint a Bizottságok és szakágak munkájára. Less Áron a 2006. évi pénzügyi terv végrehajtásáról beszélt, annak megvalósítását megfelelőnek találta. Dr. Salga István, a Felügyelő Bizottság elnöke a Szövetség működését illetően kifogásokat nem talált, a beszámolókat elfogadásra érdemesnek minősítette, amit a Közgyűlés meg is tett.

A szünet után a küldöttek az Alapszabály változásáról, a szövetségi tagdíj minimális mértékű eme-

léséről, valamint a 2007. évi költségvetési tervről hallgathatták meg a főtktár előterjesztését, melyeket rövid vita után a Közgyűlés el is fogadott.

A Szegei Vasutas SE azon tagszervezeti javaslatára, hogy maradjon továbbra is a bajnoki rendszer része a hagyományos csapatbajnokság, a Közgyűlés azt a határozatot fogadta el, hogy 2008. novemberében az elnökség egy ad hoc bizottság javaslata alapján hoz döntést az Országos Csapatbajnokság további sorsa felől.

Összességében elmondható, hogy a 2007. évi Közgyűlés is jó hangulatban, eredményesen zajlott le, amiért ezúton is szeretnék köszönetet mondani azoknak, akik segítettek szervezésében, lebonyolításában.

*Less Áron*

## HÍREK

- A Diáktájfutás program vezető koordinátori pályázata eredményeként Kelemen Jánossal kezdtük meg a szerződésalkötési egyeztetéseket.
- A Szuperinfó SC-ben megszűnt a tájékozódási futó szakosztály, így törölésüket kérték tagszervezeteink sorából.
- Három versenyzővel vettünk részt a henndorfi Sítájfutó Junior VB-n, legjobb eredményünket Gond Balázs szerezte: 28. lett a junior fiúk között. A moszkvai Sítájfutó VB-n két fő képviseli a magyar színeket.

## MTFSZ ELNÖKSÉGI ÜLÉS JEGYZŐKÖNYVE

Ideje: 2007. február 12. 16:00

Helye: Stratis Kft. (Bp., Graphisoft park 2.) tanácsterem

Jelen vannak: Juhász Miklós, Zsigmond Tibor, Mihácsi Zoltán, Fehér Ferenc, Jenővári Gabriella, Kovács Balázs, Kovács Gábor, Molnár Péter, Palatinszky János, Sótér János, Dr. Salga István, Nagy Gergő, Erdélyi Tibor, Ézsiás Katalin, Kovalcsik István, Vásárhelyi Tass, Bogdány Szilvia, Kiss Zoltán, Less Áron.

Az ülést vezeti: Juhász Miklós

Jegyzőkönyvvezető: Less Áron

Hitelesítők: Jenővári Gabriella, Molnár Péter

### 3. Az MTF SZ 2006. évi mérlege és közhasznúsági jelentése (írásos). Ea.: Less Áron

Az elnökség elé azok a dokumentumok kerültek, amelyeket a Közgyűlés elé kívánunk tární. A közhasznúsági jelentésnek ez a hivatalos formája, ez nem azonos a költségvetés végrehajtásával. A 2006. évet a Szövetség 3.422 e Ft-os eredménnyel zárta. Dr. Salga István, a Felügyelő Bizottság elnöke a közhasznúsági jelentést jelen formájában javasolja a Közgyűlés elé tární.

Határozat: Az elnökség az MTF SZ 2006. évi mérlegét és közhasznúsági jelentését a Közgyűlés elé terjeszti elfogadásra. Igen: 9; Nem: 0; Tartózkodott: 0.

### 4. Beszámoló a 2006. évi költségvetés végrehajtásáról. Ea.: Less Áron

Az elnökség elé is azok a dokumentumok kerültek, amelyeket a Közgyűlés elé kívánunk tární. A Kiegészítés a 2006. évi költségvetés végrehajtásához című dokumentum minden lényeges kérdésre magyarázatot ad. Tartalékunk nőtt 2006. évben, pedig 3.050 ezer Ft

csökkenés volt előirányozva: állami támogatásunk 2005. évi 4. negyedévi részletét is 2006-ban kaptuk meg; a Nemzeti Civil Alapprogram csak 2006-ban utalta át 2005. évi működési támogatásunk második részletét; 500 ezer Ft nem várt 1%-os támogatást kaptunk, valamint a válogatott által vásárlandó szél- és bozótruhákat csak 2007-ben fizetjük ki.

Határozat: Az elnökség a módosított javaslatot a 2006. évi költségvetés végrehajtásáról a Közgyűlés elé terjeszti elfogadásra.

Igen: 9; Nem: 0; Tartózkodott: 0.

### 5. Javaslat a 2007. évi költségvetésre. Ea.: Less Áron

Az előző elnökségi ülésen merült fel, hogy az elnökségi tagok szeretnék látni a 2006-os tényadatokat a 2007. évi tervszámok elfogadásához. Az előző elnökségi ülésen bemutatott 500 ezer Ft-os többletet az elnök és a főtítkárs az elnökség korábbi igényeinek megfelelően az utánpótlás válogatottra (300 ezer Ft) és a Trail-O szakág fejlesztésére (200 ezer Ft) fordítaná. Az elnökségi tagok ezzel egyetértenek.

Felmerül a 2007-ben, 2006. évi pénzből megvalósítandó válogatott felszerelés kérdése. Ezt az 1.000 ezer Ft-ot be kell tervezni a 2007. évi költségvetésbe, ami így látszólag nem marad nullszaldós. Palatinszky János kiegészítést kér a „Magyarázatok a 2007. évi költségvetéshez” című dokumentumhoz: a 2007. évre tervezett költségvetés végösszege – az inflációt is figyelembe véve – kevesebb, mint a 2006. évi tény volt. Helytelennek tartja, hogy a tervezés során végig a 2006. évi tervszámokhoz lettek a számok viszonyítva, pedig a 2006. évi tényszámokhoz kellett volna. Ha ez így történik, nagy valószínűséggel nagyobb összeg lett volna 2007-re tervezve.

Dr. Salga István, a Felügyelő Bizottság elnöke a 2007. évi költ-

ségvetésről szóló javaslatot elfogadásra javasolja. Elmondja, hogy a terv két, a Felügyelő Bizottság számára legfontosabb jellemzője, hogy az deficitmentes és prűdens, megvalósítható.

Határozat: Az elnökség a módosított javaslatot a 2007. évi költségvetés tervezetéről a Közgyűlés elé terjeszti elfogadásra.

Igen: 9; Nem: 0; Tartózkodott: 0.

### 6. Javaslat az Alapszabály módosítására. Ea.: Less Áron

Az Alapszabályban történt egyetlen jelentős változás, hogy kikerült belőle az ügyvezető elnöki pozíció. Igény esetén ez egy az egyben visszatehető, addig azonban felesleges, mivel ez egy üres tisztség. A pozíció esetleges betöltése korlátozná a főtítkárs jogkörét, ami nem kívánatos cél. Ez szükséges a Szövetség rendjének, békéjének megőrzéséhez.

Horváth Imre megkeresésére Juhász Miklós úgy reagál, hogy felajánlását értékesnek tartja, erre meg kell találni a szervezet és jogi szempontból világos és célszerű formát. Legyünk nyitottak, de tartunk rendet. Ha ilyen pozícióban kíván dolgozni, legyen a főtítkársnak alárendelve. A Szövetség operatív vezetését képviselői és aláírási joggal a főtítkárs látja el, bármilyen további alkalmazotti vagy szerződéses viszonyban a Szövetségnek dolgozó munkatársakkal is ő kell, hogy szerződjön és felügyelje a munkát

Határozat: Az elnökség az előterjesztést a módosított Alapszabályról a Közgyűlés elé terjeszti elfogadásra. Igen: 6; Nem: 0; Tartózkodott: 3.

Határozat: Az elnökség felhatalmazza a főtítkárs, hogy a Felügyelő Bizottság törvényességi felügyelete mellett források felkutatására és a sportágnak való megszerzésére maximum 20%-os jutalék mellett vállalkozási szerződést kössön az általa meghatá-

rozott személyekkel. Igen: 9; Nem: 0; Tartózkodott: 0.

## **7. Javaslat kitüntetésekre, díjazásokra. Ea.: Jenővári Gabriella**

Idén a korábbiaknál kevesebb javaslat érkezett kitüntetésekre, díjazásokra, mint a korábbiakban. Az elnökség szavazatai alapján 2007-ben a következő díjakat adja ki (lásd mellékelve)

## **8., Javaslat az MTF SZ honlap reklám szabályozására. Ea.: Gajdos Tamás, Molnár Péter.**

A két bizottság két felületet ajánl megjelenési lehetőségként. Az ajánlatokat el kell juttatni korábbi hirdetőinkhez. Juhász Miklós azt javasolja, hogy ezen ajánlat keretként szolgáljon és a további, honlapon történő reklámozással kapcsolatos operatív döntéseket a főtítkár hozza meg.

Határozat: Az elnökség az előterjesztést elfogadta és minden további operatív döntést a főtítkár hatáskörébe utalt. Igen: 9; Nem: 0; Tartózkodott: 0.

## **9. Javaslat az Ifjúsági EB szövetségi támogatására. Ea.: Less Áron, Dr. Nagy Árpád.**

Dr. Nagy Árpád az MTF SZ-tól a Média-és Marketing, Informatikai-és Technikai, valamint a Térképbizottság szakmai segítségét kéri. Szeretné megkapni a Nemzetközi versenyszabályzat magyar fordítását, Juhász Miklóst írásban is felkérni a rendezvény védnökének. Ha a Szövetség a tulajdonában lévő Sportldent rendszer bérleti díjától eltekint, azt köszönettel veszi.

Kovács Balázs emlékeztet, hogy az Egri Testedző Club pályázaton nyerte el a rendezés jogát, tartsa is be a pályázati feltételeket. Fehér Ferenc szerint az esemény költségvetésében átcsoportosítással megfelelő tartalék biztosítható, szövetségi támogatás nélkül is megvalósíthatók a vállaltak.

Határozat: Az MTF SZ tulajdonában lévő Sportldent rendszer bérleti díjától az Ifjúsági EB esetében a Szövetség eltekint, de a továbbiakban tartja magát a pályázatban kiírt feltételekhez, ehhez képest több támogatást nem ad. Igen: 8; Nem: 1; Tartózkodott: 0.

## **10. Beszámoló a Sportldent rendszer 2006. évi működéséről. Ea.: Kovács Balázs**

A Sportldent rendszer 2006. évi bevételi jócskán alatta maradtak a korábbi évek adatainak, hiszen ebben az évben lett kettéválasztva a korábbi 200 Ft-os SI bérleti díj a nevezési díj 8%-ára (sportágfejlesztési díj) és a 70 Ft-os bérleti díjra. Ugyanakkor mintegy bruttó egymillió Ft-tal így is meghaladta a bevétel a tervezetteket. A teljes rendszer bérlesei száma folyamatosan csökken, az edzés csomag iránti kereslet nő. A rendszer technikai fejlesztésére a Szövetség 2006-ban nem hajtott végre nagyobb beruházást.

Határozat: Az elnökség a Sportldent rendszer 2006. évi működéséről szóló beszámolót az előterjesztés szerint elfogadta. Igen: 9; Nem: 0; Tartózkodott: 0.

## **11. Javaslat a Sportldent rendszer 2007. évi működtetésére. Ea.: Kovács Balázs**

2007-ben is csak kisebb beruházások várhatóak a Sportldent rendszerben. A bérleti feltételekben két jelentős változás jelentkezik: a dugókat önállóan is lehet bérelni 200 Ft/fő/futam áron, valamint a teljes rendszer minimális bérleti díja a korábbi 20.000 Ft-ról 15.000 Ft-ra csökken, a kisebb versenyek rendezőire gondolva. Juhász Miklós arra figyelmeztet, hogy idővel gazdaságtalanná válhat a rendszer üzemeltetése. Javasolja továbbá, hogy a díjszabást 2008-tól az illetékes Bizottság és a főtítkár

közösen, az elnökség jóváhagyása nélkül állapítsa meg.

Határozat: Az elnökség a Sportldent rendszer 2007. évi bérleti feltételeiről szóló módosított javaslatot elfogadta. Igen: 9; Nem: 0; Tartózkodott: 0.

## **12. Reform feladatok. Ea.: Mihácz Zoltán**

a.) Javaslat a Minősítési Szabályzatra. Ea.: Kovalcsik István  
A Versenybizottság javaslatát Kovalcsik István ismerteti. Javaslati a korábbi szabályozást finomítják, ezekkel elsősorban az évközi számítás egyszerűsödik. Az elnökség a módosítási javaslatokat pontonként tárgyalja, mivel nem volt minden elnökségi tagnak ideje a javaslat áttanulmányozására.

Határozat: Az elnökség a Pmmax eltörlését, illetve felváltását az életkor alapján meghatározott értékekkel elfogadta. Igen: 10; Nem: 0; Tartózkodott: 0.

A váltóversenyek esetében az elnökség támogatja Kovalcsik István azon javaslatát, hogy a váltóversenyeken is a korábbi három fővel szemben öt eredmény szükségeltessen a minősítéshez. Az elnökségen belül nincsen arról egyetértés, hogy a váltóversenyek rangsoroló jogával mi történjen.

Határozat: A váltóversenyeken a korábbi három helyett öt azonos pályán futott eredmény szükséges a minősítéshez. Igen: 9; Nem: 0; Tartózkodott: 1.

Határozat: Az elnökség felkéri a Versenybizottságot, hogy a júniusi elnökségi ülésre készítsen átfogó javaslatot a váltóversenyek népszerűsítésének lehetőségeiről.  
Igen: 7; Nem: 0; Tartózkodott: 3.

Mihácz Zoltán jelzi, hogy folyamatos problémáról van szó, mellyel az elnökség évek óta nem tud kezdeni, nem elsősorban, vagy „nem csak” Versenybizottsági téma. Júniusig kevesnek látja az időt egy átfogó javaslatra. Javasolja, hogy

a feladat felelőse Zsigmond Tibor legyen, aki ezt elvállalja.

Kovalcsik István finomítaná a rangsoroló versenyeken alkalmazott szorzókat: a regionális rangsoroló versenyeken 0,95-re, a kiemelt rangsoroló versenyeken 1,05-re módosítaná. Az elnökség egyes tagjai a próbaszámítások hiányát kifogásolják.

Határozat: A versenyrendszer három szintjéhez három különböző szorzó tartozzon.

Igen: 7; Nem: 0; Tartózkodott: 2.

Határozat: Az elnökség Kovalcsik István javaslatát a kiemelés szorzószámának megváltoztatására elfogadta. Igen: 7; Nem: 2; Tartózkodott: 0.

Határozat: Az elnökség elfogadta Kovalcsik István azon javaslatát, hogy a szeniorok alappontjának meghatározása regressziós számítással történjen, olyan módon, hogy a jobbabb akár negatív alappontokat is kaphassanak. Igen: 9; Nem: 0; Tartózkodott: 1.

Határozat: Az elnökség elfogadta a visszaminősítés eltörlését.

Igen: 9; Nem: 0; Tartózkodott: 1.

Határozat: Az elnökség elfogadta a szenior alapfaktor értékek differenciálását a Kovalcsik István által javasolt rendszerben. Igen: 10; Nem: 0; Tartózkodott: 0.

Határozat: Az elnökség elfogadta a Minősítési Szabályzatból a századpercben való mérés eltörlését. Igen: 10; Nem: 0; Tartózkodott: 0.

Határozat: Az elnökség úgy döntött, hogy a Középtávú és Rövidtávú OB selejtezői is országos rangsoroló besorolásúak legyenek. Igen: 8; Nem: 2; Tartózkodott: 0.

A Minősítési Szabályzatban ezek a változások megjelennek. Egy változás van, ami nem került az elnökség elé, ez a ponthatárok változása. Az elnökségi tagok közül többen kifogásolják a próbaszámítások elmaradását. Mihácz Zoltán az elnökség útmutatását kéri, hogy a megszerzett minősíté-

sek (közel) állandó szintű mennyiségűek, vagy állandó szintű teljesítményhez kapcsolódjanak. Zsigmond Tibor elvállalja, hogy kimutatásokat készít a 2006. és korábbi évek minősítéseiről.

Határozat: Az elnökség elfogadta a Minősítési Szabályzatot annak 4. pontja kivételével, az ebben található ponthatárookra Kovalcsik István készít javaslatot a márciusi elnökségi ülésre Zsigmond Tibor és Less Áron által begyűjtött korábbi évek statisztikái alapján.

Igen: 7; Nem: 0; Tartózkodott: 3.

b.) Javaslat a Szakosztályi pontverseny új számítási módjára

A Szakosztályi pontverseny új számítási módja gyakorlatilag a régi alapokra épülne. Megjelennek a rendszerben a szenior bajnoki pontok. A versenyrendezésért járó pontok a korábbinál differenciáltabban jelennek meg és újra megjelennek a térképészisért szerorzhető pontok, Ez utóbbit illetően Zsigmond Tibor aggályát fogalmazza meg azzal kapcsolatban, hogy az egyesület nem kaphat pontot a térkép kiadásáért, az a megbízásából egy gazdasági társaság adta ki a térképet. Mihácz Zoltán arra kéri az elnökség tagjait, hogy előzetesen juttassák el hozzá módosító javaslatukat, ne a helyszínen kelljen improvizálnia.

c.) A Szövetségi Ellenőrző Rendszer első éve. Ea.: Erdélyi Tibor

A Szövetségi Ellenőrző Rendszer egy 2005-ös elnökségi határozat hívta életre. 2006 még átmeneti év volt, csak nyolc eseményen voltak jelen szövetségi ellenőrző bírók, míg 2007-ben 17 eseményt terveznek. Sok tapasztalatra tettek szert már az első évben is, melyet két egymást követő hétvégén, versenybírói továbbképzés kereteiben adtak közre.

Problémák és a megoldásukhoz szükséges eszközök:

- Szervezés: a versenyek előkészítésében állandó időzavar jellem-

ző. „Önerőből”, évek alatt szisztematikusan munkával utólérhetjük magunkat.

- Térkép: a legnagyobb elmaradás a verseny rangja által megkövetelt színvonalról itt jelentkezik. A térképészisért a verseny ideje előtt egy-két évvel el kell kezdeni. Emiatt finanszírozási problémák lehetnek, amelyet az MTFSZ áthidaló kölcsönnel segíthetne. Egy korszerű, jó minőségű A/3-as nyomtató beszerzése (1,5-2 millió Ft) és üzemeltetése (pénzért, szolgáltatásként) a térképek nyomtatásában a minőség biztosításához nélkülözhetetlen. Az MTFSZ jelentős és hathatós anyagi segítségével a térképek színvonalának elfogadhatóvá tételére. Erdélyi Tibor ezt a sportágfejlesztési keretből oldaná meg.

- Pályakitűzés: egyoldalú rövid átmenetet tartalmazó, sokponthos pályák vannak túlsúlyban. „Önerőből” megoldható.

Fehér Ferenc úgy gondolja, hogy a sportágfejlesztési keretbe tartozó programok közé nem illik bele a nyomtató megvásárlása. Juhász Miklós azt javasolja, hogy erről a problémáról Less Áronnal vagy Kovács Balázssal konzultáljon Erdélyi Tibor.

Határozat: Az MTFSZ elnöksége a Szövetségi Ellenőrző Rendszer első évéről szóló beszámolót az előterjesztés szerint elfogadta. Igen: 10; Nem: 0; Tartózkodott: 0.

### 13. Egyebek, főtítkári tájékoztató. Ea.: Less Áron

Két új egyesület, a Pusztamérgesi Sportegyesület, valamint a Dél-alföldi Régiós Sportegyesület kéri felvételét az MTFSZ tagszervezeteinek sorába.

Határozat: A Pusztamérgesi Sportegyesületet, valamint a Dél-alföldi Régiós Sportegyesületet az MTFSZ tagjai sorába felvette. Igen: 9; Nem: 0; Tartózkodott: 0.

# DÍJÁTADÁS

Az MTFSZ elnökségének szavazatai alapján 2007-ben a következő díjakat adták ki:

**SILVA vándordíj**, amit a sportágunkban nyújtott kiemelkedő tevékenységért adományoz az Elnökség.

**Díjátadó:** Juhász Miklós az MTFSZ elnöke

**Díjazott:** dr. Dobrossy István, több évtizede a sportág versenyzője, versenybírója, egyesületi vezetője, a megyei szövetségnél folyamatosan tölt be tisztséget. A Tájfutásért Alapítvány vezetőjeként segíti sportágunk népszerűsítését, fejlődését. A 2006 évi Hungária kupa szervező bizottságának vezetője, a rendezvény megvalósításának elindítója, szervezésének, lebonyolításának motorja, anyagi bázisának megteremtője volt. Irányításával egy sikeres esemény részesei lehettünk, a több száz versenyző, kísérőikkel jó hírünket vitte magával több tíz országba haza, öregbítve ezzel is a hazai tájékoztatósi futást, rendezvényeink sikerét.

**Ripszám Henrik emlékérem**, amelyet sportágunkban kifejtett sokéves munka elismeréseként adományoz az Elnökség.

**Díjátadó:** Zsigmond Tibor, az MTFSZ alelnöke

**Díjazott:** Blézer Attila, az utánpótlásnevelés területén évek óta kifejtett eredményes tevékenységéért.

Bogdány Miklós, 45 éve van a tájfutásban, versenybíróként országos bajnokságok és TIPO Kupák főszervezője, klubjának motorja.

Sramkó Tibor, hosszú évek óta végzett kitarító és eredményes utánpótlásnevelő munkájáért, továbbá a 2006. évi Normáltávú OB versenybírósa elnökeként a verseny sikeres megrendezésért.

**Tájékoztatósi futásért kitűző,**

**Díjazott:** Szabon János ezüst fokozaton utánpótlásnevelő tevékenységéért

Vásárhelyi Tass ezüst fokozaton a Média- és Marketing Bizottságban végzett eredményes munkájáért

Garda Árpád és Virág István a 2006. évi Hungária Kupa magas színvonalú megrendezéséért, valamint a sportágban végzett szervező tevékenységért

Forrai Gábor, Forrai Miklós, Vörös Endre, a 2006. évi Rövidtávú Országos Bajnokság megrendezéséért

Vonyó Péter, Baranya megyében végzett magas színvonalú verseny-szervezői és edzői munkájáért

**Az év tájfutója** címet 2006. évi eredmények alapján az Elnökség a következő versenyzőknek adományozta:

**Díjátadó:** Juhász Miklós az MTFSZ elnöke

Makrai Évának, a ZTC versenyzőjének és Kovács Ádámnak, az ETC versenyzőjének, **az év tájkerékpárosa** címet Füzy Annának, az OSC versenyzőjének és Paulovits Lászlónak, a Tabáni Spartacus versenyzője **az év sítájfutója** címet Simon Ágnesnek, az ETC versenyzőjének és Harangozó Gábornak, az Országos Diáktájfutó SE versenyzőjének.

**Az év edzője díj:**

**Díjátadó:** Fehér Ferenc, az edzőbizottság vezetője

Gera Tibor, a Szegedi Vasutas SE edzője, akinek tanítványai 9 bajnoki címet szereztek, 3 versenyzője válogatott kerettag, legeredményesebb versenyzője Szerencsi Ildikó, aki a Főiskolás VB-n 5. helyezést szerzett.

**A 2006. évi Egyesületi Bajnoki Pontverseny** első 3 helyezettjének a díjat felajánlotta és átadja Fehér Ferenc: 1. Pécsi Vasutas SE 2. Szegedi Vasutas SE 3. Hegyvidék SE MOM

**A 2006. évi Szenior Egyesületi Bajnoki Pontverseny** eredményhirdetése. Az emléklapokat az I.-VI. helyezett egyesületek képviselőinek a Szenior Bizottság vezetőjének távollétében Korik Vera, a Bizottság tagja adja át.

I. helyezett	Hegyisport Szentendre Egyesület	198 pont
	(a legeredményesebb pontszerző: Kármán Katalin)	
II. helyezett	Tipó TKE	175 pont
	(a legeredményesebb pontszerző: Egei Tamás)	
III. helyezett	BEAC	140 pont
	(a legeredményesebb pontszerző: Hegedűs Ágnes)	
IV. helyezett	Postás SE	132 pont
	(a legeredményesebb pontszerző: Grant Julianna)	
V. helyezett	Balatonalmádi Herkules SE	111 pont
	(a legeredményesebb pontszerző: Cser Borbála)	
VI. helyezett	Orvosgyetem SC	104 pont
	(a legeredményesebb pontszerző: Sztatényi Ferenc)	

## MÉDIAAJÁNLAT

a Magyar Tájékoztatósi Futó Szövetség portálján való megjelenéshez

### 1. Megjelenési lehetőségek

1.1 Kiemelt megjelenés

Helye: a honlap fejléce alatt 672 pixel szélességben. Az ezen a helyen szereplő hirdetések felváltva jelennek meg. A hirdetések ajánlott száma 3-6.

1.2 Nem kiemelt megjelenés

Helye: a honlap jobb oldalán 124 pixel szélességben. A hirdetések ajánlott száma 3-6.

### 2. A megjelenés díja

2.1 Kiemelt megjelenés: 50.000 Ft + áfa / hó

2.2 Nem kiemelt megjelenés: 15.000 Ft + áfa / hó

### 3. Kedvezmények

3.1 Hat havi megrendelés esetén egy hónap kedvezmény, egy éves megrendelés esetén három hónap kedvezmény.

3.2 MTFSZ tagszervezetek számára saját rendezvényeik hirdetése esetén 50% kedvezmény. Az ezen a helyen szereplő hirdetések felváltva jelennek meg.

3.3 MTFSZ rendezvények számára (világversenyek, Hungária kupa) ingyenes megjelenés a nem kiemelt helyen. Az ezen a helyen szereplő hirdetések felváltva jelennek meg.

3.4 Amennyiben az MTFSZ-el kötött szerződés más kedvezményt biztosít a hirdető számára, akkor a szerződésben rögzített díj érvényes.

3.5 Az MTFSZ szerződéses szponzorai éves támogatásuk összegének megfelelő hirdetési felületet díjmentesen vehetnek igénybe a szerződésükben szabályozott módon.

### 4. Technikai részletek

A hirdetést digitális formátumban a hirdetőnek kell eljuttatnia az MTFSZ portál üzemeltetőjéhez. A hirdetés elkészítésével a hirdető megbízhata az MTFSZ portál üzemeltetőjét egyszeri díj ellenében.

# MAGYAR TÁJÉKOZÓDÁSI FUTÓ SZÖVETSÉG

## Közhasznúsági jelentés a 2006. évről

### 1. Számviteli beszámoló

A számviteli beszámoló mellékletben csatolva.

### 2. A költségvetési támogatás felhasználása

A költségvetési támogatás 2006. évben 6.475 eFt, a teljes összeget az általános működési költségekre fordítottuk.

### 3. A vagyon felhasználásával kapcsolatos kimutatás

A saját tőke alakulása:

adatok eFt	Előző év	Tárgyév
tőkeváltozás	20.070	16.343
eredmény (alaptev.+váll.)	-3.727	3.422
<b>Összesen:</b>	<b>16.343</b>	<b>19.765</b>

### 4. Cél szerinti juttatások kimutatása

2006. évben a Szövetség az alábbi támogatásokat nyújtotta:

- utánpótlás nevelés	2.121 eFt
- utánpótlás edzők támogatása	1.270 eFt
- edzőtáborok	500 eFt
- edzőképzés	172 eFt
- helyi kisversenyek	150 eFt
- nulláról induló csoportok	150 eFt
- diákolimpia	320 eFt

### 5. Központi költségvetési szervtől, elkülönített állami pénzalaptól, helyi önkormányzattól, kisebbségi települési önkormányzattól, települési önkormányzatok társulásától és mindezek szerveitől kapott támogatás mértéke

Központi költségvetési szervtől, (kivéve lásd 2. pont) elkülönített állami pénzalaptól, helyi önkormányzattól, kisebbségi települési önkormányzattól, települési önkormányzatok társulásától és mindezek szerveitől támogatást nem kaptunk.

### 6. A vezető tisztségviselőknél nyújtott juttatások értéke, illetve összege

A Szövetség elnöke, az elnökség tagjai, valamint a bizottságok tagjai munkájukért juttatásban nem részesültek.

A főtitkár részére kifizetett megbízási díj 288 eFt.

### 7. Közhasznú tevékenységről szóló rövid tartalmi beszámoló

Az MTFSZ kiemelkedően közhasznú szervezet,

melynek az alapszabályában meghatározott fő célja a tájékozási futás, mint sportág működtetése. Az alapszabály II. pontja „A Szövetség célja és feladatai” meghatározzák a közhasznú feladatokat, melyeket folyamatosan ellátunk.

A Szövetségnek a 19 megyében és Budapesten összesen 96 tagszervezete van. Minden megyében létrehozott és működtetjük területi szervezeti egységeinket, a megyei szövetségeket. A megyei szövetségek, a budapesti szövetség és a tagszervezetek munkáját összehangoljuk és minden rendelkezésre álló eszközzel segítjük. A tájékozási szakágakban (kerékpár, sí, trail-O) segítjük, támogatjuk az önálló fejlődést, a saját versenyrendszerük kialakítását és működtetését, valamint a nemzetközi kapcsolatok létrehozását, a nemzetközi versenyeken való részvételt. A tájkerékpáros szakág töretlen fejlődését jellemzi Füzy Anna és Paulovits László kiváló szereplése a Tájkerékpáros EB-n. Az országos versenynaptár keretében, a Szövetség megbízásából, tagszervezeteink az összes szakágban megrendezték az összes bajnokságot és a rangsoroló kupaversenyeiket.

A Szövetség valamennyi szolgáltatását tagszervezeteinken kívül bárki, korlátozás nélkül igénybe vehette.

A Sporttörvény előírásait betartottuk, illetve a törvény által előírt, szükséges változásokat végrehajtottuk, és tagszervezeteinkkel is végrehajtottuk. A Sporttörvény által előírt valamennyi szabályzatot megalkottuk, és a sportág működésében érvényesítettük. A törvényi előírásnak megfelelően részt vállalunk a doppingellenes küzdelemből. Működtettük a válogatott kereteket (felnőtt, junior, ifjúsági, serdülő, sítájfutó és tájkerékpáros), biztosítottuk felkészülésüket, és erős csapatokkal történő részvételüket valamennyi világversenyen.

A sportág nemzetközi szervezetének (IOF) munkájában aktívan részt veszünk. Dr. Zentai Lászlót két évre bevalasztották az IOF kilencfős elnökségébe, míg a Tájkerékpáros Bizottságnak Erdélyi Tibor a tagja maradt.

A Szövetség irodája a Magyar Sport Házában bérelt irodájában működik immár második éve. Az év elején végrehajtott tisztségviselő váltás sem befolyásolta a folyamatos működést. Az iroda év közben elvégezte a versenyzők nyilvántartását, a versenyengedélyek kiadását, intézte az átigazolásukat, és év végén megállapította az elért minősítéseket.

Összességében megállapítható, hogy Szövetségünk a közhasznú célok megvalósításán eredményesen dolgozott.

Budapest, 2007. január 31.

*Less Áron főtitkár*

# VÁLTOZÁSOK A MINŐSÍTÉSI SZABÁLYZATBAN

## Tisztelt Sporttársak!

Az MTF SZ Elnöksége február 12-i ülésén elfogadta a Minősítési Szabályzat módosítását, annak 4. pontja kivételével. Az ebben található ponthatárookra a márciusi ülésre készül javaslat. (Lásd az elnökségi ülés jegyzőkönyvét is!)

## Főbb változások

Megszűnik a Pmax, amely – főleg az utánpótlás korcsoportokban – lehetővé tette, hogy gyenge mezőnyben jobb pontszámot lehessen futni, mint erősben. (Hogy egy-egy regionális versenyen illetve a 10–12 éves korosztálynál mégse alakuljon ki alappontszám nélküli, vagy minősítésre alkalmatlanul gyenge ponterejű mezőny, az eddigi kategóriánkénti Pmax-nál sokkal igazságosabb módon, az alapranglistán lesznek maximálva a pontszámok az életkort is figyelembe véve, amik az új versenyzők bekezdését, illetve az előző versenyévet kihagyók beszámítását is biztosítják a pontszámításba.)

A kiemelt versenyek legmagasabb fokozatú kategóriáinak szorzótényezője 1,05-re csökken (2006-ban 1,1 volt), az országos versenyeké 1,00 marad, a regionális versenyeké 0,95-ra csökken. Ezzel párhuzamosan az I. osztály és az Arany jelvény ponthatára is alacsonyabbra kerül. Így a kiemelés mértéke nem csökken a regionális versenyekhez képest, de az országos rangsorolók kevésbé lesznek elmaradva a kiemeltéktől. Így bár nehezebben, de országos rangsorolón is lehet a legjobb 6-ba beszámító pontszámhoz jutni a legmagasabb minősítésre törekvőknek is. A II. és III. osztály, Ezüst és Bronz jelvény pedig változatlanul megszerezhető regionális rangsoroló versenyen is.

A Középtávú OB és a Rövidtávú OB selejtező futamai is rangsorolók lesznek (továbbra is csak az „A” döntő lesz kiemelt, az alacsonyabb döntők maradnak 1-es szorzójúak, de újdonságként a selejtező futamok is „országos rangsoroló” besorolással 1-es szorzójúak lesznek).

A váltó versenyeken is 5 főnek kell azonos pályán eredményesen szerepelni ahhoz, hogy rangsorpont számítható legyen (a 3 fő alapján történő számítás irreálisan nagy szórást eredményezett a pontszámoknál).

Megszűnik a visszaminősítés (értelmét veszítette, hogy akár indulás nélkül is meg lehessen kapni az egy évvel azelőttinél eggyel alacsonyabb minősítést, hiszen a 2006-os versenyszabályzat módosítás óta rajtengedélyes is indulhat E vagy A fokozatban is, így nem gátolja a rajthoz állást a minősítés hiánya.)

A szenior korcsoportokban korcsoportonként különbözni fog az Fa értéke (kb. a versenyszabályzat szerinti győztesidőnek fog megfelelni). Ezáltal a 35-ös mezőny pontszámai szélesebb tartományban húzódnak szét (valamivel nehezebb lesz pl. II. osztályt elérni, mint 2006-ban, de még mindig könnyebb, mint 21-ben, azaz a felnőtt ranglistán megszerezni), az idősebeknél pedig összetömörödik valamiképp a mezőny, így nem lesz annyira nehéz a legfelső korcsoportokban sem megszerezni a III. osztályt, mint 2006-ban.

Az alapranglista elkészítése szenioroknál a fent említett, életkortól függő maximált pontszámon túl is bonyolultabbá válik. Azok a szenior korú versenyzők is rákerülnek ugyanis a felnőtt rangsorban futott pontszámok átszámításával a szenior alapranglistára, akik szeniorban nem, vagy csak ritkán indultak, így ott nincs jó pontszámuk, vagy egyáltalán nem szerepelnek a szenior minősítési ranglistán. Az átszámítás menetét nem részletezem, mert ez nem a versenyzők feladata. Alapranglista egyszer készül egy évben, s a megfelelő bizottságok elvégzik a számításokat. Az évközi pontszámítások viszont egyszerűsödnek, hiszen megszűnik a Pmax, nem lesz számítási különbség B és C kategória között, csak a mezőny alapranglista szerinti erőssége és a futott idők számitanak (valamint a korcsoportra megadott Fa és a versenyre kiemeltségére jellemző szorzó).

A tervek szerint a szabályzat jelenlegi változásai még realisabbá és egységesebbé teszik a ranglistát, s remélhetőleg a közeljövőben nem lesz szükség a pontszámítási módszer kis mértékű változtatására sem, legfeljebb az alapranglista finomhangolása válhat szükségessé egy-egy év végén, az új versenyszézon megkezdése előtt.

Kovalcsik István

# A PELSŐCI-FENNSÍK

**A Kárpát-medence tájfutó szempontból egyik legérdekesebb kistája a Pelsőci-fennsík, a Gömör-Tornai karszt egyik gyöngyszeme.**

Aki részt vett a tavalyi Főiskolás VB-n vagy kísérőversenyén, annak nem kell bemutatni a Pelsőci-fennsík déli részét, a nagyszerű tájfutó terepet. Azok akik idén választják a Karszt kupát, négyszer is futhatnak itt, az ennek előtte csaknem 40 évig pihentetett területen. A fantasztikusan részletgazdag, szinte csak fehér erdőből álló többször terep a Mecsek legjobb karsztjaival vetekszik, de a cikk nem erről szól, hanem a fennsík többi részéről.

A tavalyi második versenynap után – az egész mezőnyből talán egyedül – tettem egy túrát a tereptől észak felé. Amikor kibukkantam az erdőből, gyönyörű táj tárult a szemem elé: mintha egy vicces óriás a bükki Nagymezőzt megnyújtotta és megbillentette volna, óriási töbrökkel telezört, enyhén emelkedő, öt kilométer hosszú ligetes terület el előttem.

A Pelsőci-fennsík egy igen jellegzetes hegydarab, két nevezetessége van: minden oldalról igen meredek hegyoldalak határolják és semmilyen természetes víz nincs rajta. Ezért aztán leelgetésre sem tudták használni, mivel a meredek oldalak miatt a naponta való kiterelés nem volt megoldható. A problémát egy igen szellemes megoldással oldották meg 1918-ban, létrehozva Magyarországon egyik korai és érdekes vasbeton műtárgyat. A hely a VKÚ, ötvenezres, igen jó turistatérképén talán az egyetlen magyar felirat: Serényi kút (a helyszínen Serényi kútja). Kiválasztottak egy sima, egyenes lejtő aljában lévő lapos töbröt, és ott épült fel a vízletároló (lásd szemben), amely árokrendszerrel az egész hegyoldal esővizét összegyűjtötte egy többmedencés vasbeton tárolóba. A magyar gulyás szerint, aki éppen a benzinmotoros szivattyút csomagolta el itatás után (gémeskút?!), amikor odaértem, rendszerint kitarint egész nyáron a víz, amit télen-tavasszal összegyűjtjenek.

Barlangok és zombolyok sora található a fennsíkon, legmélyebb a 101 méteres Csengő-lyuk (Zvonivá jama), amely a Dajma kiadó elég jó, magyarul is kapható Szlovák-karszt zsebkalauza szerint arról kapta a nevét, hogy a bedobott kő csengő hangot hallat, ahogy pattog a zomboly falán. Ezért aztán a barlang közelében alig lehet megfelelő méretű követ találni, de ha mégis sikerül, a hang pont olyan, mint minden más hasonló aknabarlangban. Természetesen egyik zomboly sem látogatható, csak igen különleges felszereléssel, de mégis érdekes érzés a több, mint 100 méteres mélység partján hasalni és kissé remegő kézzel fölértani a fényképezőgépet.

Ezután a víztelen fennsík egyetlen forrását kerestem fel. Azaz csak kerestem volna, de e helyett kapitális térkép-hibát találtam, ugyanis a VKÚ térképén (részletét lásd szemben) jelzett helyen nem forrást, hanem víznyelőt találtam! Ez a tulajdonképpen apró elrajzolás egy víztelen fennsíkon sokakban kelt alaptalan reményt.

És most pár szót magáról a VKÚ-ról. A volt Csehszlovákia aszimmetrikus felépítésű ország volt, Szlovákiának voltak külön intézményei (parlament, országos szervek), de Csehországnak nem, csak közösen. Ennek ellenére (vagy éppen ezért) persze cseh dominanciájú volt az ország, amit a szlovákok gyakran sérelmeztek, többek közt országos (csehszlovák) intézmények szlovákiai elhelyezését kérve. Nos, a nagyon kevés ilyenek egyike a Katonai Térképész Szolgálat, a VKÚ volt. A nevet egyébként a magánosítás (!!) után is megtartották rövidítésként, mint pl. az OTP-t. Harmanec kis falucska a Nagy Fátira egy déli oldalvölgyében (éberség!), Besztercebányától északra. Amikor 1993-ban nagy sietve felosztották az országot, akkor a VKÚ Csehszlovákia összes katonai térképével Szlovákiában maradt. Így most Csehországnak van talán a legkorszerűbb topográfiája, mivel villámgyorsan kellett digitálisan előállítani a cseh topográfiai térképeket, amire nem sajnálták a pénzt. A VKÚ pedig Csehországnak is (!) egyik legnagyobb térképkiadója lett, mivel a meglévő topográfiai térképek alapján turista, és más térképekkel lépett piacra. Az egyik cseh tájfutó igen csak meglepődött, amikor közöltem vele, hogy a kezében tartott turistatérkép Szlovákiában készült!

A térképjavítás után délre tartottam a jól követhető sárga jelzésen, festői karszton kerülgetve a töbröket, elértem a kelet felé levezető szerpentint. Itt keskeny kis ösvényre számítottam, ehelyett lovaskocsival járható, fantasztikus munkával megépült utat találtam. A szerkút hol a sziklába vájva, hol magas támfalon kanyarog a hegyoldalban, időnként festői kilátással Rozsnyóra és a Szilicei-fennsík oldalsó szikláira. Sajnos az út legalsó részét „megette” a nagyforgalmú 50-es főút, a ritkás jelzés ezen, majd a cigánytelepen át vezet Szalócra. Akit esetleg érdekel, falu déli végén levő szocreál kocsmbában (azt hittem, sose érem el, hol volt már a verseny után felszívott üdítő!) sokkal jobb és olcsóbb sört csapolnak, mint a gombaszögi kempingben.

A túrát megszervezni nem könnyű, mivel a buszok Pelsőcrről, az 1945 után épült erdészeti úton kapaszkodnak fel a fennsíkra (ez idén sem lehet másként), de a gyalogtúrák végpontjai innen jó messze vannak. A fennsík kitűnően biciklizhető, de verseny előtt le kell küzdeni kb. 300 m szintet is.

Tehát a pécsi Hungária kupa után irány Gömör, edzettebbeknek a „szinte útba eső” Kolozsváron át, ahol a két verseny közti három napon zajlik a hagyományos verseny, közepén egy kitűnő (és olcsó) WRE futammal.



**Színes  
Pelsőci-fennsík  
térképek**

## KELEMEN A LEGJOBB A KILENCEDIK VB-N

1981. szeptember 4-6. Thun, Svájc

**Két északi terepen rendezett VB után (Norvégia, Finnország) 1981-ben Svájcban került sor a 9. világbajnokságra. A versenyközpont a Berner Oberland lábánál fekvő, 40 000 lakosú város, Thun. Kedvelt turisztikai és üdülöhelyi központ a róla elnevezett tú partján. Régi vára, bájos óvárosa történelmi múltat idéz.**

Az egyéni verseny terepén általában a nagyobb domborzati formák az uralkodóak, egy-egy területen nagy részletgazdagsággal, amit a terepformák, növényzet, vízfolyások vagy ezek kombinációja biztosít. A futathatóság változó. Az erdő egy része gyér aljnövényzetű, gyors futást biztosít, más részeken a vízmosások, árkok, vízfolyások lassítják a haladást. A váltóverseny terepe markáns és finom szerkezetű, részleteiben igen gazdag, változatos aljnövényzet és erdőállomány – írják a rendezők a versenyterepekről. A térképek méretaránya 1:15 000, alapszintköz 5 méter, anyaga vízálló, nehezen szakítható speciális papír.

A következőkben Balogh Tamás beszámolójából idézünk:

„Az egyéni versenypályák 1000 és 1400 m közötti magasságban, helyenként meredek terepen, aprólékosan javított térképen vezettek.

A térkép – részben a folyamatos erdei munkák miatt – nem mindig tartalmazta megbízhatóan az utak valódi állapotát, jellegét. A pontelhelyezések korrektek voltak.

A nemzetközi erőviszonyokban – az előzetes becslések alapján – nem lehetett lényeges változást várni. A skandinávok a világbajnokságot megelőző svájci versenyeken is jól futottak. Őket a hazai pálya előnyét is élvező svájciak követték, majd a csehszlovákok zárták a sort az élen. A középmezőnyben Anglia, Dánia, Ausztrália és Magyarország versenyzői helyezkedtek el.

A világbajnokság eredményei – az élményt illetően – igazolták a papírformát. A norvégok öt, a svédek négy, a finnek kettő, a svájciak egy érmet szereztek.

A középmezőnyben azonban több változás következett be az előző világbajnokság óta. Ausztrália két hatodik helyével, az angolok egy ötödik és egy hetedik helyet bizonyultak a legjobbnak. Mi sajnos mindkét nemnél kikaptunk a dánoktól és a nőknél, még az NSZK-tól is. Tehát – ellentétben a korábbi helyzettel – mi a középmezőny végére szorultunk.


A mieinknél az egyéni eredmények – főleg a nőknél – messze elmaradtak a várakozástól. Még a legjobban futó Kelemen is ért el jobb időszázalékot a nyári svájci szereplése alkalmával.

Sajnos a váltóverseny sem biztított sok jóval bennünket az egyéni után. Ha az egyéni eredményeket tekintjük „papírformának”, akkor mindkét nemnél a három skandináv ország, Csehszlovákia, Svájc egyértelműen jobb volt nálunk. Tehát egy hatodik helyért versenyezhetünk a legjobb esetben.”


Ezért a hatodik helyért az egyéni eredmények alapján kis különbséggel más országok is versenyben voltak és végül a nők a 10., a férfiak a 9. helyen zárták a váltóversenyt.

„A magyar csapatból tulajdonképpen Kelemen János emelhető ki egyedül. Az egyéni versenyben 120%-on belüli időeredménnyel az eddigi legjobb magyar férfi helyezést érte el. A csapat többi tagja elmaradt a várakozástól.

Összegezve meg kell állapítanunk, hogy eredményeink alig javultak az elmúlt két év alatt, ugyanakkor a velünk korábban egy szinten álló országok versenyzői elénk kerültek,



Annichen Kringstad, a női világbajnok



Öyvín Thon, a férfi világbajnok

# **Színes VB térkép 81**

mögöttünk pedig egy-egy versenyzővel már zárkóznak fel a bolgárok, írek, franciák” – fejezte be értékelését Balogh Tamás.

A verseny utáni értékelésben Dosek Ágoston a következőket írta: „Befutás után 5 perccel már tudtam, hogy az egész versenyzési stílusom nem volt alkalmas erre a terepre. Sok maradt bennem fizikailag, nem vettem észre, hogy sebességet kell váltani, mert a bemutatókhoz képest könnyű a terep technikailag. Életem legjobban lefutott VB-jén a legrosszabb helyezést értem el. (30.)...

...Számomra a legnagyobb tanulság és útmutató a jövőre nézve: "Tájfutó intelligenciára" kell szert tenni, azt kell fejleszteni. Mivel ez egy nehezen leírható, összetett dolog, nehéz hozzá jó módszert, megfelelő eljárásokat találni.

Mindenesetre a technikai, fizikai felkészülésnek a megkezdett úton kell továbbhaladnia. Sokat kell 'idegenben', fogós terepeken versenyezni, lehetőleg komoly ellenfelekkel szemben, hogy legyen idegi teher is." S.A.

#### Egyéni eredmények

NÓK Bulle-Les Alpettes

8.7 km / 260 m / 12 – 72 induló

- |    |                    |     |       |
|----|--------------------|-----|-------|
| 1. | Annichen Kringstad | SWE | 65.47 |
| 2. | Brit Volden        | NOR | 68.54 |

- |     |                  |     |        |
|-----|------------------|-----|--------|
| 3.  | Karin Rabe       | SWE | 69.40  |
| 4.  | Ruth Humbel      | SUI | 71.46  |
| 5.  | Outi Borgenström | FIN | 72.16  |
| 6.  | Ada Kucharová    | CZE | 73.28  |
| 35. | Csőkör Irén      | HUN | 92.26  |
| 37. | Rostás Irén      | HUN | 93.16  |
| 38. | Kaló Marianna    | HUN | 94.13  |
| 50. | Kiss Gabriella   | HUN | 102.50 |

FÉRFIAK Bulle-LesAlpettes

14.1 km / 560 m / 18 – 83 induló

- |     |                   |     |        |
|-----|-------------------|-----|--------|
| 1.  | Øyvin Thon        | NOR | 90.05  |
| 2.  | Tore Sagvolden    | NOR | 92.33  |
| 3.  | Morten Berglia    | NOR | 93.10  |
| 4.  | Lars Lönnkvist    | SWE | 95.06  |
| 5.  | Kari Sallinen     | FIN | 95.49  |
| 6.  | Jörgen Mårtensson | SWE | 96.04  |
| 17. | Kelemen János     | HUN | 107.36 |
| 28. | Gyurkó László     | HUN | 114.49 |
| 30. | Dosek Ágoston     | HUN | 115.12 |
| 49. | Boros Zoltán      | HUN | 124.29 |

#### Váltó eredmények

NÓK Les Verrières 18 váltó

7,5 +7,6 km +8,5+8,6 /190-280 m/10

- |    |                    |        |
|----|--------------------|--------|
| 1. | SWE                | 229.53 |
|    | Arja Hannus        | 60.08  |
|    | Barbro Lönnkvist   | 60.16  |
|    | Karin Rabe         | 55.48  |
|    | Annichen Kringstad | 53.41  |
| 2. | FIN                | 245.07 |
|    | Helena Mannervesi  | 67.32  |
|    | Marita Ruoho       | 60.02  |
|    | Liisa Veijalainen  | 59.24  |
|    | Outi Borgenström   | 56.19  |

#### Részlet a váltó térképéből

- |     |                |        |
|-----|----------------|--------|
| 3.  | SUI            | 253.10 |
|     | Ruth Schmid    | 64.52  |
|     | Annelies Meier | 63.28  |
|     | Irene Bucher   | 63.32  |
|     | Ruth Humbel    | 61.18  |
| 10. | HUN            | 301.30 |
|     | Kiss Gabriella | 75.19  |
|     | Csőkör Irén    | 69.49  |
|     | Rostás Irén    | 76.21  |
|     | Kaló Marianna  | 80.01  |

FÉRFIAK

Les Verrières 21 váltó

10,2+10,4+11,8+12,0 km / 380 m

- |    |                      |        |
|----|----------------------|--------|
| 1. | NOR                  | 278.15 |
|    | Øyvin Thon           | 62.13  |
|    | Harald Thon          | 66.49  |
|    | Tore Sagvolden       | 66.38  |
|    | Sigurd Daehli        | 82.35  |
| 2. | SWE                  | 278.47 |
|    | Lars-Henrik Undeland | 63.50  |
|    | Bengt Levin          | 66.51  |
|    | Jörgen Mårtensson    | 77.36  |
|    | Lars Lönnkvist       | 70.30  |
| 3. | FIN                  | 285.23 |
|    | Kari Sallinen        | 63.27  |
|    | Ari Anjala           | 70.39  |
|    | Seppo Rytkönen       | 74.53  |
|    | Hannu Kottonen       | 76.24  |
| 9. | HUN                  | 329.22 |
|    | Boros Zoltán         | 91.58  |
|    | Dosek Ágoston        | 74.34  |
|    | Gyurkó László        | 83.27  |
|    | Kelemen János        | 79.23  |

# VISSZAEMLEKEZÉS EGY 1962-ES VERSENYRE

**Bár egyesek túlzottnak tartják, hogy a TÁJOLÓ túl sok nosztalgiazó cikket, cikksozortat közöl a sportág mai problémáit megoldó, építő jellegű, előre mutató cikkek helyett, most mégis egy ilyen cikket adunk közre.**

A TÉRKÉPTÖRTÉNET sorozatban bemutatott, Tata környéki térkép kapcsán dr. Vörös István emlékezését adjuk közre a magyar válogatott tagjaként nemzetközi versenyen elért első helyezésétől, s mellékletként két fénykép az akkori válogatottokról.

## NYERTEM, DE NEM GYŐZTEM...

Vagyis: nyerni a szerencsejátékosok nyernek, győzni viszont egyenlő feltételek mellett például a sportolók.

Időpont, helyszín, esemény: 1962 augusztus, Gerecse, Baj és Agostyán községek között, Nemzetközi Budapest Kupa, magyar részről A és B válogatott csapatok (jőmagam az utóbbiban). A Tájéoló ez évi 1. számában Hegedűs Ábel cikkének térképe nagyjából ezt a tereprészt, de nem ezt a versenypályát mutatja.

A tatai edzőtáborból (reggel helyett délben) a Rajtba menet Szőnyi Laci bácsi, a verseny egyik főrendezője közölte, hogy honvédségi lövészet miatt a versenyt késve és fordí-


tott irányban bonyolítják le, azaz az eredeti Célből (Baj központja) a Rajt (Agostyán központja) felé. A pontok láthatóságára vonatkozó kérdésünkre megtudtuk, hogy a verseny háromnegyede táján van egy kokázatos erdővágás-pont, de a felvezetőnek lelkére kötötték, hogy a pontot jól láthatóan helyezze el a vágásban.

4 perces indítással utolsóként rajtoltva a térképre nézve láttam, hogy az első pont az erdő szélétől kissé beljebb, egy vágás-elágazásnál lesz. No, minden rendben, hiszen ezt a vágást tavasszal megnéztük Eötvös-verseny helyszín-keresőben. Ezek után – ahogy az már mással is megeshetett – körülbelül 20-25 percet vesztegettem el a verseny eme legkönnyebb pontjára.

Nyugi Vörös, most már teljesen ellenfél-mentes az erdő előtted, vesztenivalód nincs, hát gyerünk. És ahogy az már szintén megeshetett mással is, innentől kezdve a pontok milliméter pontossággal jöttek egymás után.

A pálya jó háromnegyede(!) táján egyszer csak hirtelen tele lett a tiszta, jól futható erdő

tétován bókászó versenyzőkkel. Megvolt az a bizonyos vágás, de pont sehol. Ahogy kotorászok, olyan „megrázó élményben” volt részem, ami azt hiszem, nem sokaknak adatott meg: az A-csapat erőssége, Skerletz Iván lógatta a fejét egy árokparton ülve és a ponttal kapcsolatos kérdésemre azt mondta, hogy ő mindenhol kereste, de már semmi ötlete sincsen...



*Nyáry Tamás, Vörös István, Kovács Gyula és Balogh Tamás*

Itt „futottunk” össze a B-csapat másik erősségével, Nyáry Tomival, aki azt mondta, ha megtalálánk ezt a pontot, a következő ő ismeri, mert a Meteorral nemrégiben bontották a barlang-gyanús üreget, ez után pedig már csak egy falu közeli utolsó pont van és onnan a kocsmá. Egy életünk, egy halálunk, nekiindultunk a vágásnak. Az irány stimelt, de más semmi: mentünk, mentünk, megdegéltünk és végül valahol a bókászó szerencsétlenektől (és persze a térképen jelölt helyétől) tisztes távolban meglett a pont. Ezek után nagy versenyben Tomi előtt én lettem az első (mint szerencsés utolsó rajtoló).

Hát ezért nem számítottam ezt az elsőséget azóta se igazából győzelemnek.

Utóirat: akkoriban ilyen versenyen nem volt dívat se óvni, se versenyt megsemmisíteni, hát minden maradt a régiben.

S a történeti hűség kedvéért álljon itt a Szász Károly által archivált anyagból előkeresett eredmény:

Budapest Főváros Kupa végeredménye: 1. Vörös István 0 205'; 2. Skerletz Iván 0 217'; 3. Dietze Lothar /DDR/ 0 235'; 4. Thiering György 0 240'; 5. Maácz Benedek 0 251'; 6. Nyáry Tamás 0 252'; 7. Kovács Gyula 100 hp, 237'; ... 10. Balogh Tamás 200 hp, 291'; ... 14. Koronczay László 600 hp 230'. Capatverseny: 1. Budapest I. 0 hp, 708' (Skerletz, Thiering, Maácz), 2. Budapest II. 100 hp 694' (Vörös, Nyáry, Kovács), 3. Lipcse 400 hp 761'; 4. Szófia 1400 hp 720'.

**AGy.**

*Maácz Benedek, Neupor Márta, Győry Edit, Balogh Tamás, Koronczay László, Nyáry Tamás, Skerletz Iván, Kovács Gyula és Thiering György*

# MÉG EGYSZER AZ ELSŐ EGYÉNI OB-RÓL

## Thuróczy Lajos útja a döntőig

**Mielőtt a SPORTTÖRTÉNELEM sorozat keretében a második, harmadik, ... országos egyéni bajnoksággal foglalkoznánk, vizsgáljuk a tájékozódási versenyzés kezdeteit: milyen szakosztályok, egyesületek versenyeztek, s hogyan jött létre az országos egyéni bajnokság.**

Kósa Csaba 1966-ban írt TF diplomadolgozata/A tájékozódási sport története/ röviden összefoglalja a tájékozódási sport 1948 és 1956 közötti önállóvá válását és megszilárdulását hazánkban. Az 1947-ben létrejött OSH /Országos Sport Hivatal/ irányította a sportéletet. 1948-ban megszűnt a Magyar Vándorsport Szövetség, s megalakult a Magyar Természetbarát Szövetség. Az új szövetség erősen támogatta a terepgyakorlatok rendezését. Megszületett az egységes versenyszabályzat, kialakult a bíróképzés /dr. Vízkelety László erről nyilván többet tudna írni!/, s a szakosztályok, bár fő feladatuknak a természet megismerését, a túrázást tekintették, egyesek a tájékozódási versenyzést is kedvelték. 2-3, nemritkán ennél nagyobb létszámú egységeknek rendeztek versenyt (1950-től országos csapatbajnokságot is!), de tény, hogy a rendezők újtásként egyszer-egyszer egyénileg teljesítendő szakaszokat is versenyt íktak. 1950-ben nagy szervezeti változás következett be: az OSH helyett létrejött az OTSB /Országos Testnevelési és Sport Bizottság/, s 1951-től létrejöttek az újtípusú (minisztériumi ill. szakszervezeti) egyesületek. (A Vasas szakszervezetbe tömörültek egyesületeként a Vasas SE, de ugyanígy bányászok: Bányász SE, textilészek: Vörös Lobogó SE, építők: Építők SE, vasutasok: Lokomotív SE, közlekedésiek: Előre SE, kereskedelmi és pénzügyi dolgozók: Vörös Meteor SE, élelmésziesek: Kínizsi SE, közalkalmazottak: Petőfi SE, vegy-

ipariak: Szikra SE). A későbbi években újabb egyesületek alakultak, pl. Fáklya SE (a pedagógusok egyesületeként). A kisiparosok egyesülete, a Spartacus SE 1952 május 1-jén alakult, de 1952-53-ban jöttek létre az egyetemi Haladás egyesületek természetjáró sportköröi is: Műegyetemi Haladás, TTK Haladás, Közgazdasági Haladás, ... (Csak mellékesen: mi, mai tájfutók ismerjük-e sportkörünk, sportegyesületünk múltját, mit tudunk a kezdeti évekről?)

Bár nem sikerült a Magyar Természetbarát Szövetség akkori hivatalos lapját /Természetbarát/ felkutatni, hogy az országos egyéni bajnokság hivatalos meghirdetéséről képet kapjunk, a Lokomotív SE egyik sportkörének (Bp. Lokomotív SK) körleveleit tanulmányozva nyomra bukkantunk. A dr. Vízkelety László által gondosan szerkesztett Lokomotív Turista fejléct viselő körlevélsorozat 1952. évi júliusi számában a következő olvasható:

**Egyéni terepverseny.** Előzetes értesülés szerint első ízben kerül megrendezésre az országos egyéni természetjáró bajnokság idén, szakmai alapon. Először a sportkörök rendeznek házbajnokságokat, onnan a három legjobb az országos szakmai döntőbe jut. Onnan azután a három legjobb vasutas versenyző kerül a SZOT döntőbe, mely azt dönti el, hogy kik a legjobb versenyzők az országban.

Sporttörténelmi érdekességként – a sportkörti körlevelek alapján – kövessük nyomon az első egyéni bajnok, Thuróczy Lajos útját a bajnoki címig.

**1. lépcső:** szeptember 14-én sportkörti selejtező a Pilisben. A rajt az Acsay menedékháznál volt, ahonnan az útvonal a Kőhegyre vezetett. Az indulók térképkivágotat kaptak, melyre a teljes útvonal be volt rajzolva 4 állomással, titkos időmérővel a Kőhegy peremén. Az első állomást a tagok nehezen találták meg, majd a Sándor-forrás, Sásvölgy érintésével

a megyehatáron 3 postaláda érintése után értek a Jóvíz lefolyásánál lévő második állomáshoz. Onnan a Ságvári ház érintése után a Bölcsőhegyi és Lomhegyi nyeregbe kellett menniük, az út melletti kunyhóban volt a harmadik állomás. A romórház mellett elhaladva a Holdvilágárok feletti gerincre rátérve a Klanóc magassági pontjánál volt egy postaláda, utána a következő állomás, majd a cél a Gyopár menedékház volt. A verseny össztávolsága 11350 m, szintkülönbsége 640 m, standard ideje 3 óra 55 p volt. Elméleti feladatként 6 kérdés és az útvonal standardjának tervezése volt megadva. A 29 induló között a sorrend a következőképp alakult: 1. Szabó Ferenc 11 pont, 2. Thiering György 55 p. 3-4. Thuróczy Lajos és Bödör Miklós 78-78 p., 5. Karczagi Imre 123 p., 6. Horváth Ferenc 141 p., 7. Hermann Imre 162 p., 8. Zomotor Éva(!) 173 p., 9. Csizsár Zoltán 189 p., 10. Zsadányi Imre 190 p., 11. Bálint Konrád 204 p., 12. Darkó László 234 p.

**2. lépcső:** szeptember 27-28-án Lokomotív országos egyéni terepverseny 32 résztvevővel a Gerecsében. Rendező: a Vörös Meteor. A Bp. Lokomotívból 3, a Pesti Lokomotívból 4, a kőbányaiból 5, a rákospalotaiából 3, a soproniból 4, a győriből 2, a Miskolci Lokomotívból 4 és a Vasúti Főosztály Lokomotívból 2 fő vett részt a versenyen. Az éjjeli verseny Baj községből indult zuhogó esőben. A résztvevők térképkivágotat kaptak és egyénileg rajzolták be a betartandó útvonalat és állomásokat. A cél Vértestolnán volt az iskolában, ahonnan másnap reggel indultak tovább egy másik kivágottal, megadások alapján a Kappánbúkk és az Öreg Hajagos oldalában a Szelim lyuknál lévő célig. A versenyt éjjel az eső és a vihar ellenére kitűnően állták a versenyzők és minimális hibapontokkal végeztek. Nappal annál több volt a keverés, de így is jól végeztek az esélyesek. Az eredmény és a díj a következő volt:

1. Hermann Imre /Bp./ /MOM-tájéoló/,	69 pont
2. Pogonyi László /Miskolc/ /3 cellás zseblámpa/,	208 pont
3. Thuróczy Lajos /Bp./ /2 cellás zseblámpa/,	234 pont,
4. Karczagi Imre /Bp./ /körző/,	238 pont
5. Karczagi Géza /Bp./ /körző/,	300 pont
6. Szabó Ferenc /Bp./	309 pont,
7. Horváth Ferenc /Bp./	327 pont,
8. Jakub Ferenc /Miskolc/	330 pont.

Az össztávolság éjjel 8,9 km, 440 m szint, nappal 10,6 km, 340 m szint. Az indulók száma alapján 8 fő szerzett indulási jogot az Egyéni OB-ra.

**3. lépcső:** az országos döntő, amelyről a győztes nyilatkozott. A döntő létszáma végül 46 fő lett. A Lokomotív Híradóból a döntőben indult valamennyi Lokomotív versenyző eredményét is megtudhatjuk: 1. helyezett Thuróczy Lajos Bp. Lok., 3. Horváth Ferenc Bp. Lok., 9. Karczagi Géza Bp. Lok., 10. Hermann Imre Bp. Lok., 14. Karczagi Imre Bp. Lok., 16. Jakub Ferenc

Miskolci Lok., 25. Pogonyi László Miskolci Lok., 28. Szabó Ferenc Bp. Lok.

Az első egyéni bajnoksághoz tett hozzászólásom azzal zárom: aki rendelkezik az ötvenes évek egyéni országos bajnokságaival kapcsolatos adatokkal (kiírás, értesítő, eredményjegyzék), vagy fényképpel, jelvénnel, díjjal, hozza a szerkesztőség tudomására, hogy a SPORTTÖRTÉNELEM sorozat keretében valamennyi tájfutó megismerhesse a közérdeklődésre számot tartó részleteket, ill. tárgyi emlékeket. **Agg.**

## Térképolvasó tanfolyam

A Turista és Természetjáró Információs Egyesület (TUTI) alapismereti és térképolvasási oktatást tart 2007 márciusában és áprilisában 4 alkalommal, 4 különböző témában.

Oktatás időpontjai:

1. Március 22. csütörtök 16.00 - 19.00 -ig  
(Térképbörze, Információk a természetjárásról, A turistatérkép ismerete.)

2. Március 23. péntek 16.00 - 19.00 -ig  
(Térképbörze, Tájfutó térkép, Tereptan és a tájoló ismerete)

3. Április 12. csütörtök 16.00 - 19.00 -ig  
(Túraterv készítés, Túrakiírás készítés, GPS ismerete Természetvédelem)

4. Április 13. péntek 16.00 - 19.00 -ig  
(Felszerelésbörze, Mit vigyünk a túrára, Egészségügy)

Gyakorló túrák tervezett időpontjai:

- 2007. március 24. szombat (Budai-hegység)

- 2007. április 14. szombat (Budai-hegység)

Oktatás helyszíne:

XI. ker. Önkormányzat Sport és Üdülési Csoport (tanácsterem)

XI. ker. Erőmű u. 4. (Petőfi-híd – Budafoki út kereszteződéstől 5 percre)

Ajánlott felszerelés: toll, ceruza, radír, jegyzetfüzet, laptájéoló.

Az oktatás ingyenes, végzettséget nem ad, viszont mindezen ismeretek birtokában és megfelelő felkészüléssel esély van a jó szereplésre a TUTI egyesület 2007. május 6-ra tervezett TUTI-KUPA Gyalogos Természetjáró Tájékoztató és Túravezetési versenyén. Ezenkívül segít felkészülni az eltévedésektől mentes túrázásra.

Bővebb információt a Turista és Természetjáró Információs Egyesületnél (TUTI) lehet kapni. ( 260-99-48 ) vagy a 20/ 477-64-67 -es mobilon. (Buzás Károly elnök)

## XIV. TUTI KUPA

2007. május 6. vasárnap

Gyalogos Természetjáró, Tájékoztató és Tájékozottsági verseny a Budai-hegységben.

Főrendező: Turista és Természetjáró Információs Egyesület (TUTI).

Társrendező: A XI. ker. Önkormányzat Polgármesteri Hivatal Szabadidő és Sport Osztály

Rajt, cél helye: Csillebérc Gyermevasút megálló

Jelentkezés: 9.30 órától 10.30 óráig. Indítás: Folyamatosan. Nevezési díj: Nincs

Versenykategóriák:

I. Középszkolások 3 fős csapatai

II. Általános iskolák 3 fős csapatai (felnövelt kísérlet szükséges)

III. Családi, 3 vagy több fő (A gyerekek csak 14 éven aluliak lehetnek)

IV. Egyéni (14 év felett, felső korhatár nincs)

A kategóriákat minimum 10 csapat, vagy fő indulása esetén értékeljük

Díjazás:

Minden kategória első 3 helyezettje érem díjazásban részesül.

A családi kategória 1. helyezettje egy hétvégi üdülést nyer.

Térképek és még sok értékes nyeremény vár gazdára.

Az I. és II. Kategória I. helyezett csapata egy évre elnyeri és őrizheti a „TUTI” Kupa

vándorserleget. A győzteseket telefonon,

E-mailben, vagy levélben értesítjük

Eredményhirdetés 2007. május 28-án 17 órakor lesz.

(XI. ker. Erőmű u. 4.)

Érdeklődés: 260-99-48 (üzenetrögzítő),

vagy 20/477-64-67 telefonon.

**Elkészült a Teljesítménytúrázók könyve részletes cím- és szálláshelyek jegyzékével. Ára: 750 Ft. Kapható a BTFSZ-ben.**

*Az alábbi írás közreadásáért annak ismeretében mondok köszönetet a szerkesztőségnek, hogy megállapításaim szükségszerűen nem azonosak a szerkesztőség véleményével.*

## LESZ-E MAGYARORSZÁGON IS HELYSZÍNI NEVEZÉS AZ ELŐZETES, HATÁRIDŐ SZERINTI NEVEZÉS RENDSZERE HELYETT?

A Tájéoló 2006/8. számában a „Fórum” rovatban ugyanezen cím alatt megjelent írásomat azzal fejeztem be, hogy a helyszíni nevezés rendszerének bevezetésével kapcsolatos gondolataimhoz várom észrevételeiteket és javaslataitokat. Nem kaptam sokat, de ígéretnek megfelelően szeretném ezeket összegezni. Szóban a versenyzőktől nagyon sok egyetértő, támogató vélemény hangzott el, amelyek természetesen megerősítették azt a hitemet, hogy sportunk jövőjét a nevezési rendszer átalakításával a versenyzők részére kedvezőbben is alakíthatnánk. De a szó elszáll, maradni csak az a nem túl sok – szinte kivétel nélküli rendezőtől kapott – írás marad, ami vagy közvetlenül nekem, vagy a szerkesztőség címére érkezett. Ezeknek túlnyomó többsége viszont annyira elutasító volt, hogy ebből-abból burkoltan még elmeállapotom egészséges voltában való kételkedés is kiolvasható volt. Ez utóbbiakat komolyan tudtam venni, azt az írást azonban, amelyik kormányzóvívónk legszebb fellépéseit idéző stílusban azon borzongott, hogy akciókat merek kezdeményezni egy a szponzorok kezébe ajándékként eljuttatott lapban, vagy a sajtós és a véleményzabadság már jó két évszázados követelményére való hivatkozással lenne kedvem visszautasítani, vagy folytatni az elhallgatott befejezést: ... az egészséges, épérelmű versenyzőtársadalom nyugodt magatartással megérti, hogy elkerülhetetlen a nevezési díjaknak évről évre az inflációt meghaladó mértékben történő előzetes beszedése.

A kapott észrevételek között nem találtam sok érdemi megállapítást. Az elutasítás indokaként lényegében annak megisméltésére került sor, amit a cikkben magam is, az előzetes beszélgetések tapasztalatainak összegzéseként, leírtam, de amit már ott is vitatni igyekeztem. A gyakorlat aztán megmutatta, hogy a legkritikusabbnak tartott térképbenyomtatást is meg lehet oldani a helyszínen. Az év utolsó, már nem minősítőnek kiírt kiskunsági versenyen a kiírás ugyan megkövetelte az előzetes nevezést, de a november közepére már biztonsággal nem tervezhető időjárás viszonyoktól való tartózkodás természetszerűen sokakat nem ösztönzött előzetes vállalásra, ennek ellenére a helyszínen is nevezhettek, pótdíj nélkül, benyomtatott térképet kapva. Szóval, meg lehet csinálni.

Az elutasító észrevételek között volt ugyanakkor egy, amelyik számomra szimpatikus gondolatot vetett fel. Az előttem nem ismert angol példát hozta fel, amely a szenior kategóriákban kétféle rendszert ismer. Egy foglalkörömmel minősítés központú, ahol az előzetes rajtlista alapja a korrekt eredmények, valamint a hobbiversenyzőt, akinek mindegy mikor, hol indul. Nem tudom, hogy a brit mezőny számszerűen nagyobb-e, mint a magyar, meglehet, nálunk ez a kettősség értelmetlen nagyolás lenne és néptelen kategóriákhoz vezetne, de a gondolat több mint a merev elutasítás, ezért feltétlenül megvizsgáláson tartom. A 2007. évi eddig megjelent kiírásokat látva az egyik szemem sír, a

másik nevet, de csak a sírónak a fájdmát érzem. Megjelenik ugyan a többnapos versenyekre a naponkénti nevezés lehetősége – bár még ez sem konkrétan, csak a nevezési díjakat naponta állapítják meg és hiányzik a szó szerinti utalás arra, hogy nevezni csak minden napra lehet –, de ezzel együtt a kiírások változatlanul határidőket kötnek ki horribilis pótköltségek kilátásba helyezésével azok be nem tartása esetén. Vajon miféle épeszű gondlattal lehet megindokolni esetenként a nevezési díj 40%-át is kitevő pótdíjat? Nem tudok másra gondolni: rendezőinket csak önző érdekeik vezérlik, nem a versenyzők szolgálata. A betervezett pénzükhöz hozzá akarnak jutni akkor is, ha kedvezőtlen időjárás viszonyok akadályoznak többeket a részvételben. Az egyik kapott elutasító vélemény meg is fogalmazta: mit gondolok én, mennyien fognak versenyt rendezni fizetség nélkül, ha a helyszínen végül kevesen neveznek. Lehet, hogy igaza van. Lehet, hogy Svájcban, Németországban vagy Ausztriában a szolgáltató a fogyasztó szempontjait is figyelembe veszi?

Változatlanul fel nem foghatom, hogy 60 évesen a saját pénzemért miért nem én dönthetem el, mikor és hol akarok futni egy legfeljebb 10-15 fős kategóriában, és miért nem rajzolhatom be – szükség esetén – saját magam a térképemet. De ha nem, hát nem! Akkor nem nevezek, legfeljebb a nyíltba a helyszínen - ki tudja miért, csak fele annyiért, mintha előre tenném.

*Homoki Géza*



# BÜKKFENNSIK KUPA ÉS SZLOVÁK KARSZT KUPA

**Ingyenes versenyzési lehetőség!**

A Diósgyőri Tájékozódási Futó Club és az ATU Košice kassai tájfutó klub 2006. februárjában pályázatot nyújtott be az Európai Unió Magyarországi-Szlovákia-Ukraina Szomszédsági Programjához egy-egy magyar-szlovák-ukrán hármas tájfutó viadal lebonyolítására. Majdnem fél év telt el, mire megszületett a pályázat eredménye és kiderült, hogy mindkét pályázat pozitív elbírálásban részesült, így hozzáfoghattunk az érdemi munkához.

A kezdetektől úgy gondoltuk, hogy a hármasviadalt egy-egy tradicionális verseny részeként rendezzük meg: a kassaiak az augusztus 9. és 12. között sorra kerülő Szlovák Karszt Kupa, mi diósgyőriek pedig az október 20-21-én megrendezendő Bükkfennsík Kupa mellett döntöttünk. A kassaiak versenyüket a tavaly nagy sikert aratott Pelsőci-fennsík rendezik meg, míg mi teljesen új terepet kerestünk és találtunk: az Aggteleki Nemzeti Parkban található, leginkább a Baradla-barlang bejárataként ismert Vörös-tót és környékét.

Maga a terep főleg bükkerdőkkel tarkított karszt, mint a határ túloldalán, a Szilicei-fennsíkon. Magyarországon igazi különlegesség, hogy az előzetes bejárás során nem sikerült erdőművelés nyomait felfedeznünk és először találkoztunk azzal, hogy még a turistatérkép is több utat jelöl, mint amennyi a valóságban van. Bár helyenként meredek hegyoldalak tarkítják, a terep legmagasabb és legalacsonyabb pontja között mindössze 180 méter a szintkülönbség. A pontos térképekről egyébként a Sótér János – Domonyik Gábor – Molnár Péter trió gondoskodik, a második

nap kiemelt rangsoroló verseny szövetségi ellenőrző bírója pedig Erdélyi Tibor lesz.

De hogy a terep szépségein kívül miért is gyertek ide versenyezni? Mert a pályázaton nyert pénz nagy részét Rátok, versenyzőkre költjük. Mindhárom országból 80 versenyzőt hívunk meg a versenyre: a 14, 16, 18, 20, 21, 35, 40, 45-ös kategóriákban, mind a nőknél, mind a férfiaknál 5-5 magyar, szlovák és ukrán versenyzőnek ingyenes indulást, két éjszakai kollégiumi szállást, kétnapi félpanziós ellátást, Miskolctól Miskolcig szállítást biztosítunk, versenyzőnként kb. 13.000 Ft értékben!

A Bükkfennsík Kupa első napja középtávú országos rangsoroló, második napja hosszútávú (normáltávú), ráadásul Világranglista- és kiemelt rangsoroló verseny. A négynapos hétvége harmadik és negyedik napján pedig az Eger

Nagydijon állhatok rajthoz, ahol a második nap szintén kiemelt rangsoroló jogot kapott!

Ezúton is kérlek Benneteket, hogy jelentkezetek a kategóriátoknak megfelelő szövetségi kapitánynál (Kovács Zoltán: kovako@freemail.hu, illetve Hegedüs Zoltán: z.hegedus52@gmail.com) vagy a Szenior Bizottságnál (jgabi@mapper.axelero.net) 2007. augusztus 31-ig, ha élni kívántok ezzel a lehetőséggel! Az 5-5 fő kiválogatását Ők fogják elvégezni.

Ugyanezekre a címeken jelentkezhetek, amennyiben a Szlovák Karszt Kupán szeretnétek Magyarországot képviselni: ingyen indulhat 5 magyar versenyző a fent említett 16 kategóriában ezen a versenyen is! A jelentkezési határidő itt 2007. június 30.

Sok Szeretettel Várunk Benneteket!

*Jozef Pollák és Less Áron*

## Olvasói levél

A tájékozódási sport fejlődését korlátozó néhány tényező

A TÁJOLÓ 07/1-es számában több cikk is foglalkozik ezzel a „csoport” kérdéssel.

Mindent anélkül, hogy kifejezetten erre a témára pontosítana. Felsorolom őket:

- 1.) Zsebeházy István: „Norvég tapasztalatok (1) – Sosem látott profizmus”, 8. oldal. Tájékozódási és versenytaktikai tudás hiánya okoz sokszor problémát. Ugyanígy a tájékozódási sport térképezési alapelveinek tisztázatlansága és a nagyméretű ragaszkodás az iskolai kartográfiai tudomány jelenlegi állásához, a tájékozódási sport speciális feltételeinek csak részben való figyelembevétele.
- 2.) A német rendszerű csapatbajnokság bajnoksági szinten való tárgyalása, a valódi csapatbajnokság helyett. (Összehasonlítás: Sífutás, kerékpár, biatlon, lovaglás.) 20. oldal.
- 3.) Hegedüs Abel beszámolója a „kódnélküli válogatós” versenyszám (?) –ról. 24. oldal. A rendkívül értékes próbaverseny beszámoló arról, hogy legalább 79%-a a versenyzőnek (talán nem eléggé reprezentatív mezőnyből, de mégis) nem tud tájékozódni a tájékozódási sportban. De mi célból merült fel egy ilyen rendszerű versenyszám kipróbálása?
- 4.) Csupor Miki: „Nyílt szenior kategória”. 32. oldal. A valóban parázs viták minden esetben – nemcsak Magyarországon – a nemzetközileg is Legnagyobb mértékben alkalmazott „korosztályok” és a fizikai és mentális képességek erőszakos adminisztratív összekapcsolását boncolgatják.

Mi lehet az oka annak, hogy ilyen kérdések más sportágban ilyen mértékben nincsenek? Vajon mennyiben és milyen módon lehetne az ilyen elvi kérdéseket közös nevezőre hozni?

*Kóvári Endre (Amigo)*

# **Crosswear hirdetés**

# V E R S E N Y N A P T Á R

## Március

H	K	Sz	Cs	P	Sz	V
			1	2	3	4
5	6	7	8	9	10	11
12	13	14	15	16	17	18
19	20	21	22	23	24	25
26	27	28	29	30	31	

## Április

H	K	Sz	Cs	P	Sz	V
						1
2	3	4	5	6	7	8
9	10	11	12	13	14	15
16	17	18	19	20	21	22
23	24	25	26	27	28	29
30						

## Május

H	K	Sz	Cs	P	Sz	V
1	2	3	4	5	6	7
8	9	10	11	12	13	14
15	16	17	18	19	20	21
22	23	24	25	26	27	28
29	30	31				

### Rövidítések:

Rangsorolók: /Kor/ kiemelt országos, /oR/ országos, /rR/ regionális, /-l/ nem rangsoroló; SI SportIdent, R: rendező, Nh: nevezési határidő, C: nevezési cím, Nd: nevezési díj, H: helyszín, T: találkozó, VK: versenyközpont, K: kategóriák, Hsz.: helyszíni nevezés, I: információ.

**Verenytavok:** ht., nt., kt., rt., sp. (hosszútávú, normáltávú, középtávú, rövidített távú, sprint)

Internet info: <http://orienteering.hu> (események) és [www.btfshu](http://www.btfshu) (versenyek)

## Verseny nap tá r k i e g e z s i t e s (á p r i l i s 1 5 - i g)

03. 14. (sze) Parkverseny-6: Major Kupa (3SZ/6.) /-l/ SI R: HSP  
H: Városmajor, Térkép: Városmajor-Sportcsarnok (új térkép), T: 15 órától a VK-ban: BSE Sportcsarnok parkolója mellett (Ac nád y Ignác u.) „0”-idő: 15.00, Nd: 400 Ft (FN12-18: 300 Ft), Benyomatott „A” és „B” pályák.
03. 15. (csü) **Tavas z Kupa** 1. forduló /rR, nt./ R: Baranya m. Nh.: 03. 06.(beérk.)  
C: ambrussandor@t-email.hu vagy BMTFSZ, 7621 Pécs, Apáca u. 2/1. VK: Fehér-kúti turistaház. „0”-idő: 10.30. Nd: 400Ft (Nh. után: 600Ft). K: FN: 10D 12C 14B 16B 18B 21ABR 35 +F: 40 50 60 +N: 45 +Ny.
03. 15. (csü) **Eger Kupa** 1. forduló és **Heves m. Hosszútávú Bajnoksága** /rR/ SI R: ESP Nh.: 03. 09.  
C: egripartacus@atw.hu vagy Fekete Zoltán 3395 Demjén, Széchenyi u. 47. VK: Felsőtárkány, szabadidő központ parkolója (a főúttól szalagozás). „0”-idő: 10.30. Nd: 800Ft (FN –14: 400Ft). Hsz.-en: 400Ft pótdíj. K: FN: 10D 12C 14B 16B 21C 35C, Ny. ht.: FN: 18B 21B 35B. Térkép: a felújított Vadaskert térkép!
03. 19. (h) **Kőbányai ált. iskolás verseny** 1. forduló /rR, sp./ SI R: TSE Nh.: 03. 12.  
C: valkony@freemail.hu, vagy KTK 1103 Bp. Petrőczy u. 36/a. Nd: 200Ft (kerületi kluboknak és kerületi iskolásoknak: ingyenes). T: 14.30-16.30 között Népliget Építők pálya előtt. K: FN: 10 12 14 16.
03. 21. (sze) Parkverseny-7. (3SZ/7) /-l/ SI R: KTK (Scultéty Márton) Hsz.  
H: Népstadion és környéke. VK: a (volt) 600-as pálya szélén. Parkolás a Syma rendezvénycsarnok parkolóiban. Nd: 350Ft. „0”-idő: 15.30. Pályák: hagyományos, pontbegyűjtő (saját berajzolás). Inf.: e: marton.scultety@stud.uni-corvinus.hu.
03. 24. (szo) **Veszprém megyei Hosszútávú Bajn.** /rR/ R: Veszprém m. Nh.: 03. 22.  
C: lajos.somogyi@strabag.com, H: Farkasgyepű, „0-idő: 10.00. K: FN10-80 (minden). Nd.: FN10-12: ingyenes, FN14-16-18: 300Ft, FN20-: 600Ft. I: Somogyi L. 06-30-682-0455.
03. 24. (szo) Ezeréves Kupa /-, nt./ R: Baranya m. Nh.: 03. 20.(beérk.)  
C: ambrussandor@t-email.hu vagy BMTFSZ, 7621 Pécs, Apáca u. 2/1. VK: Pécsbányatelep - Gesztenyés. „0”-idő: 10.30. Nd: 200Ft (Nh. után: 400Ft). K: FN: 10D 14B 18B 21B 35 +F: 40 60 +N: 45, +Ny.
03. 28. (sze) Komárom Esztergom megyei diákolimpia, Kultúr Kupa /-, nt./ R: TTT Nh: 03. 23.  
C: nevezes-ttt@altavizsla.hu vagy Mészáros Károly 2891 Tata, Május 1 út 53/B 2/2. „0”-idő: 13.00. T: a VK-ban (Almásfűzőt, Sportcsarnok) 11.00-12.30 között. Nd: 200Ft. K: a diákolimpia-korcsoportok szerint (II, III, IV, V, VI) és nyílt szalagos. I: ttt-tata@etata.hu.
03. 28. (sze) Parkverseny-8.: Orbán Balázs ev. (3SZ/8) /-l/ SI R: BIMAHEV (Bíró Aletta )  
T:14.30-tól a VK-ban (Hajógyári-sziget, a szánkózódomb keleti oldalánál, Filatorigát HéV megállótól 800 m), Rajt 15.00-tól, pályazárás 19.00 (napnyugta 19.07), Nd: 400.–Ft/fő, diák és nyugdíjas 200.–Ft/fő, SI bérlet 50.–Ft/fő, K: rövid-közép-hosszú. Térkép: 1 : 5000, 2005, saját berajzolás versenyidőn kívül Inf: Hegedüs Ábel abelmap@t-online.hu, 20/91-14-014
03. 31. (v) **Tavas z Kupa** 2. forduló /rR, nt./ R: PVS Nh.: 03. 20.  
C: vonyop@enternet.hu vagy BMTFSZ, 7621 Pécs, Apáca u. 2/1, vagy 06-30-442-2286-os mobilszámon. VK: Éger-völgy, Teca mama Vendéglője. „0”-idő: 10.30. Nd: 400Ft (Nh. után: 600Ft). K: FN: 10D 12C 14B 16B 18B 21ABR 35 45, +F: 60, +Ny. Megj.: A verseny nap tá rban eredetileg április 8-n szerepelt ez a verseny.
03. 31. (szo) **Keletmagyar Kupa** /rR, sp./ R: Csongrád m. Nh.: 03. 23.(beérk.)  
C: bodylaszlon@freemail.hu vagy dr. Tóth Imre 6701 Szeged, Pf. 99. (Helyszíni nevezés nincs!) T: 10 óráig a VK-ban (Ruzsa, az autóbuszmegállótól szalagozás!). „0”-idő: 10.30. Nd: 500Ft (FN –14: 250Ft). K: FN: 10 12 14 18 21 35 +F: 45 60.

# VERSENYNAPTÁR

03. 31., 04. 01. (szó-v) **HEGYISPORT KUPA, SEMMELWEIS EV.** /oR/ SI R: HSE , OSC Nh.: 03. 20.  
Kiegészítés: az április 1-jei Semmelweis ev. Budapest normáltávú egyéni bajnoksága!
04. 01. (v) **Eger Kupa 2. forduló** /rR, nt./ SI R: ETC Nh.: 03. 25. C: agnes.simon@boschrexroth.hu vagy ETC 3300 Eger, Klapka Gy. út 1. VK: Bükk-fennsík, Olasz-kapu (megközelítés: Szilvásvárad felől). „0”-idő: 10.30. Nd: 1200Ft (FN -12: 600Ft). Nh. után: 1500Ft (csak az üres helyekre). K: FN: 10C 12C 14B 16B 18B 21BC 35A 45B. Megj.: az Ifjúsági Európa Bajnokság edzőtáborának külföldi résztvevői is indulnak a versenyen! I: etc2001@freemail.hu.
04. 04. (sze) Egyetemi Tájékoztatósi Sportok Fesztiválja (3SZ/9) SI /-/ R: SDS Hsz.  
H: BME kert (VK=Cél: a K épület melletti parkban, a Gellért tértől kb. 200 m). Időpont: 12.00 – 18.00.  
Versenyszámok: Parktájfutás (3SZ/9), Bemutató Tájfutás, Mikrosprint, Mobil-O, Kviz Tájfutás. Minden befutó MOL ajándéktárgyat és energiaitalt kap. A verseny fő támogatója a MOL, további támogató a T-Mobile. Az SI-vel lebonyolított 3SZ/9-es parkverseny részletei a helyszínen. Nd: nincs. I: Pelyhe Dániel, t: 06-20-369-5312, e: tajfufesztival@mtfsz.hu, http://mtfsz.hu/tajfufesztival.
04. 08. (v) **Tavaszi Kupa 2. forduló** /rR, nt./ R: Baranya m. Lásd: március 31-nél.
04. 08. (v) **Borsod megyei Csapatbajnokság** /rR, nt./ R: B-A-Z m. Információ a 3-as TÁJOLÓ-ban
04. 11. (sze) Virág völgy Kupa (3SZ/10) /-/ R: KOS Hsz., Nd: 500 Ft, SI-bérlés: 50 Ft VK: Virág völgy vasútállomás (a Normafa busz végállomástól induló kék 3/4 kör turistajelzéssel –a D-i ágán - 600 m. Parkolás csak a Normafánál.) T: 15 órától a VK-ban, rajt 18 óráig. K: FN: 10D 12C 14B 16BC 18B 21BC 40 50 55, F: 45 65

## Versenynaptár (április 16 – május 13)

**Április-május a területi és az országos diákolimpiai időszak. A diákolimpia kategóriái (Fiúk és leányok): II. korcsoport: 1996-os és fiatalabbak, III. korcsoport: 1994-95-ben születettek, IV. korcsoport: 1992-93-ban születettek, V. korcsoport: 1990-91-ben születettek, VI. korcsoport: 1989-ben születettek és idősebbek. Nevezéskor feltétlenül meg kell adni az iskola nevét is!**

04. 16. (h) **Kőbányai ált. iskolás verseny 2. forduló** /rR, kt./ SI R: KTK Nh.: 04. 10.  
C: valkony@freemail.hu, vagy KTK 1103 Bp. Petrőczy u. 36/a. Nd: 200Ft (kerületi kluboknak és kerületi iskolásoknak: ingyenes). T: 14.30-16.30 között Indiándomb, Gázfogadó (VK megközelíthető az Őrs vezér térről induló 162-es busz 526-os utca/Régi vám u. megállóig, onnan kb. 400 m). K: FN: 10 12 14 16. Új térkép!
04. 18. (sze) Hidegkút Kupa 1. (3SZ/11.) /-/ R: HSP Információ a 3-as TÁJOLÓ-ban
04. 20. (p) **POSTÁS ÉJSZAKAI** /oR/ SI R: PSE Nh: 04. 15.(beérk.) C: rijo@fibermail.hu, vagy Riczel Zsuzsanna 2145 Kerepes, Weber Ede park 50 .(t: 06-28-481-686, 06-20-9494378). H: Pilis hg., VK: Piliscsaba, Klotildiget vasúti megálló közelében, „0”-idő: 21.00. Nd: 1000Ft, K: F: 18B 20A 21ABBr 35A 40 45 50 55 60, N: 20A 21A 35A, + nyílt.
04. 21. (szó) **Heves, Nógrád, J–N–Sz. megyei éjszakai bajn.** /rR/ R: SDS Információ a 3-as TÁJOLÓ-ban
04. 22. (v) **Heves, Nógrád, J–N–Sz. megyei diákolimpia** /rR, kt./ R: HUF Információ a 3-as TÁJOLÓ-ban
04. 21. (szó) **Pest megyei diákolimpia** /rR, nt./ R: Pest m. Nh: 04. 15.(beérk.) C: valkony@freemail.hu, vagy Valkony Ferenc 1103 Bp., Petrőczy u. 36/a. H: Indiándomb, T: 14 órától a VK-ban (Kőbánya-Kispest metró végállomástól a 98-as busszal a Lőrinci úti megállóig, vagy az Őrs vezér tértől a 168-as busszal ugyancsak a Lőrinci úti megállóig), „0”-idő: 15.00. Nd: nincs, K: Diákolimpia kategóriák (FN: II-III-IV-V-VI kcs.).
04. 22. (v) **Budapesti diákolimpia** /rR/, Optimista Kupa /rR, nt./ SI R: KOS Nh.: 04. 02.  
C: ENTRY (Diákolimpiára: a születési idő és az iskola megadásával). Nd: 800Ft, a Diákolimpia Nh.-ig díjmentes. (Nh. után 04.12-ig 400Ft, 04.13-tól és a helyszínen 800Ft pótdíj!) T: 8-9 óra között a VK-ban (KFKI sporttelep) „0-idő”: 10.00. Az Optimista Kupa 12 órától, 120 perc után rajtol, jelentkezés csak 11 órától!) K: Diákolimpia kategóriák (FN: II-III-IV-V-VI kcs.), Optimista Kupa: FN 10D, 16C, 21BC, 40, 45, 50, 55, 60 F: 65, 70, Ny. Megj.: Parkolás a 90-es buszfordulónál lévő parkolóban.
04. 22. (v) **Pusztamérges Kupa és Csongrád megyei diákolimpia** /rR, nt./ SI R: SZV Nh: 04. 11.  
C: sinkojani@invitel.hu, (fax: 62-552-318), vagy Gera Tiborné 6723 Szeged, Szent László u. 16/b. H: Harkakötöny környéke, T: 9 óráig a VK-ban (a Kiskunmajsa-Soltvadkert úton a 17-es km-kő közelében szalag jelzi a letérést balra, majd földúton), „0”-idő: 10.00. Nd: 800Ft (II-III-IV. kcs.: 400Ft). Dugóka bérlés a III. kcs. felett: 200Ft. K: FN: 21BBR 40 50 +F60, + Diákolimpia kategóriák (FN: II-III-IV-V-VI kcs.), + nyílt. Szállítás kérhető (Szegedről a díj 500Ft/fő)
04. 22. (v) **Zala Kupa 2. forduló és megyei diákolimpia** /rR, kt./ Információ a 3-as TÁJOLÓ-ban

04. 25. (sze) **Gyógyszer Kupa (3SZ/12.)** /rR, kt./ SI R: KTK és KTSz Hsz.  
H: Péter-halom, T: 14.30-tól a VK-ban (Sas utcai játszótér, megközelíthető a Kőbánya-Kispest metróvégállomástól induló 82, vagy 82/A autóbusszal), „0”-idő: 15.30. Nd: 500Ft. K: FN: 12 14 16 18 21B 35 40 F: 45 50 55 60 65, nyílt.
04. 28-29-30. (szo-v-h) **TÍPO KUPA** /1. nap: kt., oR, 2. nap: nt., koR, 3. nap: -/ SI R: TTE Nh: 04. 02(feladás!).  
C: zoltan.mihaczi@bcn.hu, vagy on-line a [www.tipotke.hu/tipo2007](http://www.tipotke.hu/tipo2007) oldalon, esetleg: Miháczki Zoltán 2030 Érd, György utca 35, ill. fax: 1/432-8540, Nd: 1500Ft/nap (FN 12C, 14BC, N55, F70: 750Ft, FN10, N60, F75 és a gyermekverseny ingyenes), nyílt: 600Ft/nap. Terep: Pusztamarót térsége (Gerecsé hg.), „0”-idők: 12.30(szo), 10.00(v-h). K: FN: 10D,DK 12CD 14BC 16BC 18BC 20A 21ABBrC 35 40 45 50 55 60 65 +F: 35Br 70 75 80 +Nyílt (K, T és TR) Gy. Szállítás (nyolcágvas faházban 1600Ft/éj, sátrazás s.f. 600Ft/éj a VK közelében) és szállítás (igény esetén Bajnáról) rendelhető. Ugyancsak rendelhető meleg étel (a VK-ban 1. nap gulyásleves, 2. nap porkölt tarhonyával 600Ft/nap). Megj.: kiegészítő rendezvények: 28-án 14 órától mobil-O, 29-én 16 órától micr-O verseny. I: <http://www.tipotke.hu/tipo2007>.
05. 02. (sze) **Török Ignác ev.** (3SZ/13.) /rR, kt./ SI R: KTK és Pest m. Hsz.  
H: Hármás-határhegy, T: 14.30-tól a VK-ban (Macis parkoló, a 11-es busz felső végállomásától a Görgényi úton kb. 800 m), „0”-idő: 15.30. Nd: 500Ft. K: FN: 12 14 18 21 40 F: 50 60, nyílt.
05. 04. (p) **Herend Kupa Prolog** /rR, sp./ SI R: VBT Nh: 04. 23(beérk.).  
C: [tajfutas@freemail.hu](mailto:tajfutas@freemail.hu), vagy Hites Viktor 8200 Veszprém Gyöngyvirág u. 16/F, Nd: 500Ft (általános iskolásoknak ingyenes), Nh. után: 800Ft. Terep: Veszprém történelmi belvárosa. „0”-idő: 17.00. K: FN: 16 18 20 21 35 40 50 60 +Ált. iskolások: alsó tagozatosok, 5-6. osztályosok, 7-8. osztályosok. Szállítás (Veszprémben kollégiumban 2000Ft/éj, tornateremben 800Ft/éj) április 5-ig rendelhető. A VK és Herend között igény esetén mikrobuszos szállítás. Inf: <http://www.freeweb.hu/vbtse/herendkupaprolog2007>, e: [tajfutas@freemail.hu](mailto:tajfutas@freemail.hu).
05. 05. (szo) **ÉJSZAKAI EGYÉNI OB** /oR/ SI R: VBT Nh: 04. 23(beérk.).  
C: [www.mtfisz.hu/entry](http://www.mtfisz.hu/entry), [tajfutas@freemail.hu](mailto:tajfutas@freemail.hu), vagy Hites Viktor 8200 Veszprém Gyöngyvirág u. 16/F, Nd: 2000Ft. Terep: Hajag térsége (Dél-Bakony, Herendtől É-ra), „0”-idő: 21.00. K: FN: 18 20 21 35 40 45 50 55 60 +F: 65 70 75 80 85. Szállítás (Herenden tornateremben s.f. 800, iskolában ágyban 1500, Veszprémben kollégiumban 2000Ft/éj) április 5-ig rendelhető. A VK és Herend között igény esetén mikrobuszos szállítás. Inf: <http://www.freeweb.hu/vbtse/ejszakaiob2007>, Hites Viktor e: [tajfutas@freemail.hu](mailto:tajfutas@freemail.hu).
05. 05-06. (szo-v) **HEREND KUPA** /1. nap: oR, kt., 2. nap: oR, rt./ SI R: VBT Nh: 04. 12. C: [www.mtfisz.hu/entry](http://www.mtfisz.hu/entry), Nd: 3000Ft/2nap (FN12 –18, FN60-: 2000Ft, FN10: ingyenes), Nh. után ápr. 23-ig: 3600/2400/1200Ft, ápr. 23-a után: 4000/3000/1500Ft; nyílt: 700Ft/nap. Csak egy napra a fenti árak 50%-a. Helyszíni kategóriamódosítás 200Ft/nap/fő. Egyesületi kedvezmények a kiírásban. Terep: Herendtől É-ra (a 2. napi verseny az Éjszakai OB terepén!), „0”-idők: 13.00(szo), ill. 11.00(v). K: FN: 10CD 12CD 14BC 16BC 18BC 20A 21ABBrC 35A Br 40 45 50 55 60 +F: 65 70 +NyK, NyT, Gy. Szállítás (Herenden tornateremben s.f. 800, iskolában ágyban 1500, Veszprémben kollégiumban 2000Ft/éj) április 5-ig rendelhető. A VK és Herend között igény esetén mikrobuszos szállítás. Megj.: Nevezés lemondás ápr. 23-ig ingyenes, ápr. 23-a után 500Ft-os térképkiadás fizetendő (a térképért). Inf: <http://www.freeweb.hu/vbtse/herendkupa2007>, Hites Viktor e: [tajfutas@freemail.hu](mailto:tajfutas@freemail.hu).
05. 09. (sze) Egerszeg Kupa (3SZ/14.) R: ZTC Hsz. Információ a 3-as TÁJOLÓ-ban
05. 12. (szo) **Dél-Alföldi Középtávú Bajn.** /rR/ SI R: KAL Információ a 3-as TÁJOLÓ-ban
05. 12. (szo) Veszcart Kupa R: Veszcart Információ a 3-as TÁJOLÓ-ban
05. 13. (v) **Eger Kupa** 3. forduló /rR, nt./ SI R: ETC Információ a 3-as TÁJOLÓ-ban
05. 12-13. (szo-v) **EGYETEMI ÉS FŐISKOLAI OB** /1. nap: váltó, oR, 2. nap: kt., oR/ SI R: RTF C: [rtfdse@rtf.hu](mailto:rtfdse@rtf.hu) (csak intézmény nevezhet!), Nh.: 04. 01. (szállítás és étkezésszolgáltatás nélkül: 04. 20.) Regisztrációs díj egyetemistáknak: 500Ft, (térpofutásra Nd: 500Ft/fő), dugókabérlés: 250Ft/nap. Nh. után 100% felár. Program: a Kopár csárdánál /Piliscsaba/: 12-én 12.30-tól Váltóbajnokság (FN 21), 15 órától eredményhirdetés, 13-án 10.00-tól Egyéni Bajnokság (FN21AB) és Terepfitás (nem bajnoki szám). Eredményhirdetés és díjkiosztás Dobogókőn 18 órától. I: [rtfdse@rtf.hu](mailto:rtfdse@rtf.hu).
05. 12-13. (szo-v) Nemzetközi Rendészeti Tájfutó Bajnokság /1. n.: váltó, -, 2. n: kt., -/ SI R: RTF C: [rtfdse@rtf.hu](mailto:rtfdse@rtf.hu), Nh.: 04. 20. (szállítás és étkezésszolgáltatás esetén: 04. 01, részletek a kiírásban.) Nd: 1700Ft/fő/verseny, (FN14, 65, nyílt: 1300Ft), Terepfitásra: 10 km: 1300Ft/fő, 3 km: 500Ft/fő, dugókabérlés: 250Ft/verseny. Nh. után 100% felár. Program: a Kopár csárdánál /Piliscsaba/: 12-én 9.30-tól Solathlon váltó (FN 16 18 21 35 45 55), 13 órától eredményhirdetés, 13-án 10.00-tól Egyéni verseny (FN 14 16 18 21 35 45 55 65, Nyílt) és Terepfitás (3km és 10 km), 13.30-tól Eredményhirdetés és díjkiosztás. I: [rtfdse@rtf.hu](mailto:rtfdse@rtf.hu).

# **Színes térképtörténet térképei**

## A GYORSHELYESBÍTÉS (1950-52)

**Az ötvenes évek a korszakra jellemző feszített ütemű térképzéssel kezdődtek hazánkban. Három év alatt kellett befejezni a teljes 25ezres sorozat felújítását.**

Az 1945 utáni öt év szervezéssel, helyreállítással, engedélyeztetéssel és kisebb térképzései munkákkal telt. 1949-re teljes lett az ország „szovjetizálása” és ennek megfelelően elrendelték a Gauss-Krüger (GK) vetületű topográfiai térképek elkészítését, három évet adva az 1166 szelvény elkészítésére.

A feladat nem volt könnyű, mert politikai okokból fokozatosan eltávolították a szakembereket a Honvéd Térképszéki Intézetből. Az Intézet vezetője, saját jól felfogott érdekében próbálta késleltetni ezt az intézkedést, volt olyan, amikor az egész magyar hadseregben szolgáló hortysta (1945 előtt, a Ludovika tisztiskolán végzett) tiszteknek több, mint fele a kicsiny Térképszéki Intézetben szolgált, de véglegesen nem szabotálhatták el a „feladatot”.

Azaz tisztában voltak, hogy felméréshez nem elegendő ez az idő, ezért a meglévő térképek (ez az ország több, mint felén a harmadik katonai felmérés közel hetven éves szelvényeit jelentette!) és légifényképek alapján szemrevételezéssel, lényegében mérés nélküli helyesbítést írtak elő. Sokan ezt csak szükségtérképnek tekintik, de mégis egy (szinte) egységes, használható térképsorozat jött létre.

Két hét terepezés jutott egy szelvényre, nemcsak a tereppel és az időjárással kellett megküzdeni, hanem a néha szinte megoldhatatlan ellátási nehézségekkel is, különösen az első évben. Ekkor még gépkocsik sem voltak, helyben szerzett előfogattal (lovaskocsival), gyalog és biciklivel járták az országot, és éjszakánként rajzolták a tisztázatot. Nagyon kemény munka volt, az eredmény bemutatására a Recski kényszermun-

katábor környékének térképét mutatom be, a topográfus nem tudhatta, hogy a rabok internálási végzés nélkül kerültek a táborba... A környékről 1999-2000-ben készült tájfutó térkép, az Ilona-völgy (Oroszlán-vár) lapon jól láthatók a beerdősítés után addigra újra feltárt épületek és a rabok által ásott tavak, valamint a bánya és a környék mai állapota.

Amikor 1951 tavaszán az Intézet szovjet tanácsadójának bemutatták az elkészült szelvényeket, az dühöhamot kapott, mivel a térképek csak a változásokat átrajzolva készültek, ő viszont szovjet jelkulcsot akart látni. Előre persze nem mondták meg pontosan, mit akarnak, utólag viszont szabotázst emlegettek. Ezt csak azért úszták meg, mert az Intézetben mindenki a napi munkája helyett-után készítette a javított térképeket. A legjobb megoldásnak azt találták, hogy a legfontosabb megváltozott jeleket (vasút és tanya) átragasztották (!!!) az új jelkulcsnak megfelelően. Ezenkívül új keretet stb. kaptak a szelvények. A javított lapok elkészültek, ezért a hadbírósg (most) elmaradt. A félreértéshez hozzájárult, hogy a tanácsadó, akit szavajárása után Pricsonnak becéztek az Intézetben, nem topográfus, hanem egyetemi tereptanár volt.

Az igazi feketeleves azonban a következő évben jött: amikor a szelvényekkel elérték a keleti határt, a tanácsadó elővette páncélsekrényéből a csatlakozó szovjet szelvényt és kis híján elajult, amikor a koordinátákban 600 méter eltérés volt. „Szerencsére” bevonultatták 1950-ben Németh Ferenc erdészt (briliáns visszaemlékezéseit a Térképbarátok Egyesülete nemrég jelentette meg az Egyesület 25 éves fennállására kiadott emlékfötöbten), aki megoldotta a problémát. A GK rendszer a szovjeteknél német térképészek vezették be a nagy barátság idején a harmincas évek végén. 1941 után a szovjetek,

gyo koordinátáikat az ellenség ne tudja használni, a Bessel ellipszoid helyett a Krasszovszkij-félet kezdték használni, ez okozta az eltéréseket, de ezt a magyarok nem tudták. Az 1953-as szelvényeken, mint a másik részleten látható M34-126-C-a-n is, feltüntették hogy az 1942-es koordináta-rendszer szerint készült és árukkodó a nyugati szegélyen látható 3 mm-es todat, ami az előző évi lappal biztosítja a csatlakozást, ez a térkép is pont a csatlakozó sáv szélére esik.

Ez a kivágat az 1964-es OB térképe, amit eredeti katonai térképpel rendeztek. Az 1963-as Honvéd kupára készült színes térkép után a Szövetség vezetői felvették a kapcsolatot a katonákkal és térképet kértek tőlük. Kapóra jött, hogy a gyorshelyesbítési szelvényt addigra leselejtezték, mert azóta új felmérés készült (lásd egy későbbi számban), de tájfutásra így is nagyon jó volt. A futamot és később az OB-t Skerletz Iván nyerte, aki mást is köszönhet a térképnek: a szelvényen szerepel Imola község, amelynek a neve úgy megtetszett Gromeknek, hogy első gyermeküknek ezt a nevet adták. (Az adatokat és a térképet köszönöm Bozán Györgynek.) A térképsorozat szelvényeit később további tájfutó térképek alapterképének is felhasználták.

Végül az összes térkép határidőre elkészült és nem sokkal később nyomtatásra is került. Levezetett, kisebb méretarányú, térképek is készültek, az ötvenzrest egyszerűen a lekcicsinyített 25ezresekől kellett a rajzolónak megrajzolnia, utána a próbanyomaton javították a több száz hibát, ha volt egyáltalán idő.

Az 1 : 100 000-es lapokat a gyakorlott topográfusok szerkesztették 1953-ban, emiatt a terepre a fiatalok vonultak, amiből ismét botrány lett, de ez már másik történet, folytatása következik.

Hegedüs Ábel térképész  
HM Hadtörténeti Intézet és Múzeum  
Térképtára. hegedus.abel@hm-him.hu

-háb

**Hátsó  
borító**