

Címlap

25 Jubileumi évhez érkezett a **Tájéoló**. Ebben az évben a 25. évfolyamot kezdtük el. Reméljük sikeresen be is tudjuk fejezni. Összel, az Országos Nappali Egyéni Bajnokságon kis kiállításon szeretnénk bemutatni az eltelt 25 év eredményeit és megemlékezni a 25 év eseményeiről. Olvasóinktól az lenne a legszebb elismerés, ha minél több előfizetés érkezne, ha az idén elérnénk a bűvös 900-as darabszámot. Ezért minden számban közöljük, hogy lapzártáig hány előfizetés érkezett be. Ez a szám most: **454**. Várjuk az előfizetéseket!

Szerkesztőség

Budapesti Tájfutó Napok

Az idén január 19-21-én került sor a hagyományos Budapesti Tájfutó Napokra. Péntek délután a BTFFSZ közgyűlésére került sor, ahol a tagszervezetek elfogadták a 2006. évi működésről beterjesztett működési és pénzügyi beszámolót, valamint a Felügyelő bizottság jelentését. Szombat délelőtt a korábbi években szokásos sorverseny helyett az idén Teremtájfutó Diákolimpiára került sor, amelyről külön cikkben számolunk be.

A Diákolimpia keretében került sor a Budapest Tájfutója díj átadására. A 2006. évben elért hazai és nemzetközi eredményeik, sportszerű magatartásuk alapján négyen érdemelték ki a BTFFSZ által alapított díjat: felnőtt nőknél Fekete Zsuzsa (KTK), edzője Valkony Ferenc, felnőtt férfiaknál Bogya Tamás (TTE), edzője Fey Sándor, ifjúsági lányoknál Óry Eszter (MOM), edzője Kisvölcssey Ákos, ifjúsági fiúknál Lenkei Zsolt (TTE), edzője Horváth Magda. Óry Eszter az esti bajnokok vacsoráján vette át a díjat, mivel szombat délelőtt az eseményre sietve kisebb bal eset érte a gépkocsit és így lekészte az ünnepséget. A díjakat Bugár József, a BTFFSZ elnöke adta át.

Szombat délután a Curia utcai nagyteremben tartott szenior találkozóon először Dr. Fekete Jenő tartott érdekes előadást kínai és nepáli útjáról, majd Wengrin Ágnes mondta el, hogyan sikerült a 2006-os szenior VB-n megnyernie a világbajnokságot. Ezután Bugár József elnök átadta a Budapest Tájfutó Sportjáért Díjat Vass László sporttársnak, aki korábban egy évtizedig dolgozott a BTFFSZ főtitkáráként. Díjat kapott az elmúlt év legjobb női és férfi budapesti szenior versenyzője is: Wengrin Ágnes és Nyögéri Imre. A szenior találkozó egyéb eseményeiről a Szenior oldalon olvashatnak olvasóink.

Szombaton este a BTFFSZ elnöksége az idén is meghívta egy vacsorára azokat a fiatalokat, akik az elmúlt évben országos bajnokságot nyertek. A vacsorán a bajnokok edzői és a két szenior díjazott versenyző is részt vett. Az esemény a Hírtér Kiadó – Horváth Magda szponzorálásával valósult meg.

Vasárnap délelőtt a Ripszám Henrik emlékversenyen indulhattak az érdeklődők az elmúlt években már megismert pályán. A hőmentes terepen sikerült útvonalcsúcsot (39:20) elérni a győztes Józsa Gábornak (TSE), a nőknél Óry Eszter (MOM) nyert.

Még a verseny előtt került sor a 82 évvel ezelőtti első magyarországi tájfutóverseny emlékére állított emléktábla megkoszorúzására. A koszorút Bugár József, a BTFFSZ elnöke helyezte el.

Schell Antal
Fotó: Nemesházi László

1%-os felajánlások

Támogassátok 1%-os felajánlásokkal a Budapest Tájfutó Sportjáért Alapítványt (adószám:18015133-1-41). A Rendelkező nyilatkozatot mellékeljük az újsághoz. Így egyetlen forint áldozat nélkül segítheted sportágunk fiataljait, az utánpótlást, tanítványaink, gyermekeink rendszeres

TÁJOLÓ

A Budapesti Tájfutók Szövetségének lapja

2007. 1. szám

A szerkesztőség vezetője:

Schell Antal

Szerkesztőbizottság:

Argay Gyula, Cseresy Ágnes,
Hajdu Martin, Józsa Sándor,
Nemesházi László

Terjesztés: Keszthelyi Ildikó

Szerkesztőség:

1053 Budapest,
Curia u. 3. II/2.

Tel.: (06-1) 266-35-91

e-mail: tajolo1@t-online.hu

Hivatalos idő:

kedd, csütörtök
16–19 óráig

Kiadja:

a Budapesti Tájfutók Szövetsége

Felelős kiadó:

Bugár József

HU ISSN 1215-8526

Megjelenik évente
10 alkalommal

lapzártá	megjelenik
1. 01. 30.	02. 09.
2. 02. 27.	03. 09.
3. 03. 27.	04. 06.
4. 05. 08.	05. 18.
5. 06. 19.	06. 28.
6. 07. 17.	07. 27.
7. 08. 21.	08. 31.
8. 09. 25.	10. 05.
9. 10. 23.	10. 31.
10. 11. 20.	11. 30.

Megrendelhető
a Budapesti Tájfutók
Szövetségénél,
a szerkesztőség címén.

Nyomda:

Unio-Printer Nyomda Kft.

**Színes
Bp tájfutó napok
képek**


BUDAPESTI TEREMTÁJFUTÓ DIÁKOLIMPIA

mobilos teremtájfutó bemutatóval

A Budapesti Tájfutó Napok keretében a szervezők egy időszereű változtatást hajtottak végre, a kissé poros és kevésbé stilszerű sorversenyt idén először teremtájfutó versenyre cserélték le. A hagyományteremtő eseménynek a kőbányai „piros iskola” névre keresztelt Gróf Széchenyi István általános iskola adott helyet.

A zárthelyen tartott tájékoztatósi játékok premierje 2004-ben, az első és talán legsikeresebb Tájfutás Napja keretében történt meg, a csákvári sportcsarnokban. A gyakorlott versenyzők mesterséges akadályok közötti cikázása, a kúszás-mászás és a különféle akrobatikus elemek spontán kavalkádja egy látványos és derűs versenyt eredményezett. Az akadálypálya kialakításakor a szervezők szabadjára engedhették fantáziájukat, szinte maguktól adódtak a beépíthető gegek: ellenőrzőpont a bordásfal tetején, vagy éppen egy sátorban, felfújható medencében, vagy akár könnyen leborítható kartondoboz-falak között.

2006 telén az MTFSZ Marketing és Média Bizottsága Nagykanizsán rendezett először térképismerettel nem rendelkező, teljesen kezdő kiskisiskolások számára teremtájfutó versenyt. A rendezvény




A „terep” a valóságban

célja nyilvánvalóan itt merőben más volt, mint a csákvári verseny esetében. A szabadtéren jól bevált mikrosprinthez hasonlóan a teremverseny esetében is a tájfutás alapelemeivel lehetett megismerkedni az eltévedés veszélye nélkül, a diákok számára megszokott környezetben, a kissé átplastizált iskolai tornateremben. Az újra húzható chip-ek, a pontoknál elhelyezett, felvilanó és

csipogó elektronikus időmérő dobozok biztosították a kellő hatást a 21. századi elektronikafüggő kiskisiskolásoknak.

Az első teremtájfutó diákolimpián a versenyzők két fordulóban mérhették össze erejüket, és a két futam összesített ideje adta a végeredményt. Az első körben a feladat megoldása sokaknak még kisebb-nagyobb gondot okozott, a második fordulóra azonban már mindenki értette, hogy valójában mi is a feladat, így a futamidők esetenként percekkel is javultak az első időköz képest. A szervezők az egyes fordulóknak 5 darab azonos hosszúságú, közel 200 méteres pályát terveztek, 12-12 ellenőrzőponttal. Mivel nem azonos pályákat abszolvtak az indulók, így nem jelentett különösebb előnyt, ha valaki a mezőny végén indult, az átmenetek ilyen mértékű variációja mellett már nehéz lett volna az egyes pályákat memorizálni.

A fordulók közötti szünetben a mobilos tájfutás teremváltozata debütált, nem kis sikerrel. A mobiltelefonok bűveje itt is működik, ezzel a „sporteszközzel” a teremben is megmozgathatók a kiskisiskolások. Gondoljunk csak bele egy gyerek fejével – ez sokunk számára nem



A verseny térképe és egyik pályája

géd, mint tanárelnök, valamint Sznagyik László vegyész h. ifj. Sz.o.vez. És ez a szakosztály megelőzte a felülről szerveződő KISZ-t, a Haladás SE rendszert felváltó önálló egyetemi sportkörök, így a BEAC Természetjáró szakosztályaként szerveződött ujjá, friss Budapest Csapat Bajnoksággal a tarsolyában. Induló létszáma: 18 fő, azaz 1 tanársegéd és 17 egyetemi hallgató. E létszámból 8 fiú és 4 lány már 1957-ben minősítést szerzett, azaz 66,6%. Egyetemi szakosztályaink?, ugye be szép is lenne ma is, de erről majd később.

Ez a társaság, melynek több mint fele geológus h. volt – tanár kötődés is, természet szeretet is, no és szabadság iránti vágy is – 1957-ben bemasírozik az OCSB-ba.

Továbbiak jó része is történelem már, de jó szakosztály sikerült, s sportágunk meghatározója is volt éveikig.


A szerkesztőség és az egykori szakosztály vezető ezúton tiszteleg a nagy elődök, a BEAC-ot és a tájékozási futást sikerre vivők előtt. **Jegyzé: Szeredai László**

Köszönetnyilvánítás

A Kőbányai Tájékoztató Klub SE köszönetet mond mindazoknak, akik az SZJA 1%-ot javunkra utalták át. Az átutalt 300.311 Ft-ot az országos bajnokságok nevezési díjaira használtuk fel.

Adószám: 18180530-1-42.

Vámos János (1922-2006)



Szeme miatt nem lehetett versenybíró, később a versenyzést is abba kellett

hagynia. Így lett a Meteorban viselt tisztségei mellett a szövetségi versenyek örökös versenytitkára, istállómentere.

„Ismertségére jellemző történet a „Május 1” versenyek idejéből. Valahol, vidéken, tavasszal postára adtak egy nevezést – talán még megvan, sokáig őrizte – melynek a címzésén csak ennyi állt: Vámos János sporttárs, Budapest. Megkapta.

Még a Magyar Posta is tudta, ki ő.”

„A Mátrában volt a csapatbajnokság. A mátraházai turistaházakban és a Sás-tói kempingben voltak elszállásolva. Nála kellett jelentkezni. (Abban az időben a versenyre közlekedést a tömegjárművek és a különbuszok jelentették. A korszerű információáramlást meg a távirat és a munkahelyi telefonok. Aztán vagy utolérték a versenytitkár, vagy nem. Ha nem, nem, akkor sincs baj, azért titkár a titkár, hogy mindent megoldjon.)

Szóval, folyamatosan érkeztek a résztvevők, de már kora estére látni lehetett, nincs elég ágy. Kerített pótágyakat, azzal rendeződött a dolog. Látszólag. Mert akik lekésték az utolsó buszt, azok stoppalt, gyalog, vagy a jó ég tudja hogyan, szállingóztak be a kempingbe. Elfogytak a pótágyak is, János a saját ágyából egy asztalra költözött. Később azt is „kiadta”. Reggel, nyakig pokrócba csavarva a verandán, egy nyugugyában találtak rá. Az elmeállapotát firtató kérdésre csak annyit válaszolt: »bárki is volt a hülye, a versenyzőnek pihennie kell, mi értük vagyunk.«

2006. november 22-én az égi terepre költözött. **(VP)**

Fábrý Pál (1934-2007)

Lapzárta után érkezett a szomorú hír: életének 73. évében elhunyt Fábrý Pál országos versenybíró, az MTFsz fegyelmi bizottságának egykori tagja. A Haladás (1952-56) és a MAFC (1957-) versenyzője volt, többször nyert klubtársaival országos csapatbajnokságot. Számos térképjavításban és versenyrendezésben vett részt.

Ellenőrzőponton

is túl nehéz feladat –, mekkora öröm, hogy társunkat ide-oda küldözgethetjük mobilon kiadott utasításokkal. Ráadásul a mobilszámát most nem apu, hanem a T-Mobile fizette.

Ami külön öröm, hogy először az ATV stábja, majd nem sokkal utána az RTL Klub híradásai is megjelentek a tornateremben! Ez utóbbi csapat másfél perces remekül összerakott képes beszámolóját a felmérések szerint 1,8 millióan látták! Gondolom most egyesek fejében megfordul, hogy lám egy ilyen „műbalhéra” bezeg bevő a média... Nos igen, jó lenne, ha egyszer egy erdei versenyről is készülné hasonló riport, de ehhez valami merőben újat kellene felmutatnunk. Talán a tájékozási sportok újszerű változatait kellene ehhez intenzívebben felhasználni, hogy ne csak a fiatalokat, hanem a médiát is valahogy az erdőbe csalogassuk. **Szlávik Zoltán**

„Kerek évforduló 50 éve”

E mellett nem lehet szó nélkül elmenni. Ez egy szülinap lenne, egy egyetemista diákszakosztályé, mely akár így is mondhatjuk: „Hős vértől pirosult gyásztéren”, de az ’56-os forradalom vívmányaként született. A születési helye: ELTE TTK. Szül. időpont: 1957. február 4.

Dajkái: Dr. Balkay Bálint, egykori tanárse-

BESZÁMOLÓ A SPORTÁGFEJLESZTÉSI DÍJBÓL 2006-BAN MEGVALÓSULT TÁMOGATÁSI PROGRAMOKRÓL

Sportágfejlesztési díj néven 2006-tól új fizetési kötelezettséget vezettünk be, amivel párhuzamosan lecsökkentettük a Sportident rendszer bérleti díját. Ezzel tisztább helyzetet teremtettünk, hogy mit mire fizet a rendező, és a Sportidentet csak a fenntartásához szükséges összegért adjuk bérbé a jövőben. A sportágfejlesztési díj mértéke a rangsoroló versenyek nevezési díjának 8%-a (bizonyos kivételekkel), ami a versenyrendezőkre komoly terhet ró. Ezért a felhasználásával kapcsolatban széleskörű átláthatóságot szeretnénk biztosítani annak érdekében, hogy fenntartsuk a befizetők bizalmát és a célokkal való azonosulását. Ezt a forrást a sportág mindenkit érintő, alapvető fejleszténeival órára kívánjuk költeni. Az elmúlt néhány évben végzett elemzések rávilágítottak arra, hogy a sportágban az utánpótlás biztosítása kiemelten fontos célként jelentkezik:

- A több évtizedet átfogó korfák és rajthozállási statisztikák alapján egyértelműen látható a tájfutó társadalom létszámcsökkenése és öregedése.
- A 10-18 éves korosztályra vonatkozó nyilvántartások vizsgálatából kiderült, hogy az évről évre történő lemorzsolódás nagyon magas, azaz a fiatalok nagy hányada hagyja el a sportágot egy éven belül.
- A klubok mindössze egyharmadában folyik megfelelő utánpótlás-nevelési munka (ld. Sramkó Tibor: Utánpótlás tükör, 2004.)

A fentiek miatt indítottuk el 2003-tól a saját forrásból finanszírozott támogatási programokat, mindvégig az utánpótlásra és a tág értelemben vett létszámnövelésre fókuszálva. Később az utánpótlás-nevelés ügyét az Ifjúsági bizottság által megfogalmazott Kempelen program fogta össze, a már működő támogatási programok nagy részét is magába foglalva. A fenti célokra irányuló fejlesztések elfoga-

dottságát a tagszervezetek körében 2006 elején gyűjtött visszajelzések igazolták. Az elnökség elfogadta, a közgyűlés pedig megerősítette, hogy a sportágfejlesztési díjként befizetett összeget elkülönítve kezeli, és a jövőben kizárólag a sportág fejlesztése – ezen belül kiemelten az utánpótlás-nevelés és általában a létszámnövelés – érdekében elfogadott programokra fordítja.

A 2006-ra tervezett támogatási programokról összefoglaló jelent meg a Tájéoló 06/4. számában. Most ezek megvalósulását vetjük össze a tervekkel, konkrét számokat is mellékelve.

1. Utánpótlást nevelő edzők képzésének támogatása

A támogatást 4 klub vette igénybe, a 200.000 Ft-os keretösszegből 186.250 Ft-ot használtunk fel. A támogatásra már több éve egyértelműen igény van, a további folytatása indokolt.

Kisvölcssey Ákos (MOM)	37.500 Ft
Molnár Attila (TTE)	60.000 Ft
Radics Anna (TTT)	66.250 Ft
Zsigmond Száva (DTC)	22.500 Ft

2. Utánpótlás edzők munkájának elismerése

Az Élsport- és Edzőbizottság a pályázatát sikeresen lebonyolította. A támogatásra nagy az érdeklődés az edzők körében, a feltételeket és értékelési szempontokat elfogadják. A bírálóbizottság a 13 pályázatból 11-et tartott támogatandónak, a teljes 900.000 Ft-os keretösszeg felhasználásával. A részletek az alábbi táblázatban láthatók.

PVS Viniczai Ferenc	120.000 Ft
SZV Gera Tibor	100.000 Ft
TTE Horváth Magda	90.000 Ft
DTC Kalo Annamária	90.000 Ft
ESP Blézer Attila	80.000 Ft
SPA Gyalog Zoltán	80.000 Ft
SDS Sramkó Tibor	80.000 Ft
KOS Szabon János	80.000 Ft

VBT Hites Viktor	60.000 Ft
GOC Mézes Tibor Súlyom	60.000 Ft
FSC Petrő Géza	60.000 Ft

3. Utánpótlás csoportok támogatása

A bekért adatszolgáltatás alapján a támogatási összegek folyósítása megtörtént, a 2.000.000 Ft-os keretösszegből a legjelentősebb részt az ismert utánpótlás-nevelő klubok kapták, ezen belül is kiemelkedik a KTK. Az adatok ellenőrzése a minősítés-nyilvántartás alapján megtörtént. Adminisztratív hiba miatt a SPA nem pályázott időben, utólagos kérelmüket a többi támogatási programból megmaradt keret terhére fogadtuk el. A 2005 végén tartott véleménykutatás szerint a klubok többsége igényli és jónak tartja ezt a támogatási formát.

Up. csoportok támogatása 2006-ban

KTK	403 860
SZV	190 500
KOS	134 620
DTC	110 490
SPA	105 410
SDS	99 060
ETC	91 440
ESP	88 900
PVS	88 900
MOM	85 090
JMD	83 820
TTE	69 850
FSC	60 960
ARA	57 150
NYV	54 610
BME	50 800
DIS	46 990
KAL	46 990
VHS	44 450
ZTC	38 100
VBT	35 560
SKS	30 480
JSS	25 400
GOC	24 130
DNS	22 860
GYO	21 590
HBS	8 890
Össz.	2 120 900

4. Iskolák díjazása a megyei diákolimpián való részvétel alapján

A diákolimpia megyei/budapesti döntőin legtöbb tanulót elindító iskola (minimum 15 fő esetén) 20.000 Ft sportszervásárlási támogatásban részesült. Az iskolának a rendező területi szövetségen keresztül kellett igényelnie a támogatást, az MTFSZ a területi szövetség felé folyósította az összeget. A támogatásra csak négy megye jelentkezett, ők megkapták a 20.000 Ft-os sportszervásárlási támogatást. Ez a program évek óta nehézkesen működik és nem ösztönzi elég hatékonyan a részvételt a megyei döntőkön, újra kell gondolnunk a 2007-es tervezés során.

Budapest	20.000 Ft
Komárom-Esztergom megye	20.000 Ft
Nógrád megye (Nógrád – Heves – Jász-Nagykun-Szolnok)	20.000 Ft
Veszprém megye	20.000 Ft

5. Utánpótlás nyári edzőtábor

A nyári edzőtáborokra négy pályázat érkezett (KAL, SZV, VBT, VMTFSZ). A táborok sikeresen lezajlottak, a beszámolók alapján a létszamarányos támogatási összegek számítása megtörtént, ami alapján az 500.000 Ft-os keretösszeget felhasználtuk az alábbiak szerint. Az egy főre jutó támogatás 3.030 Ft volt, ami jelentősnek mondható.

VBT (Vinye, jún. 19-23.)	96.970 Ft
KAL (Kaskantyú, júl. 19-23.)	112.121 Ft
SZV (Orfű, júl. 25-28.)	190.909 Ft
VMTFSZ (Városlőd, aug. 1-4.)	100.000 Ft

6. Nulláról induló utánpótlás csoportok támogatása

A támogatás meghirdetett célja a tájfutás szempontjából „fehér foltok” lefedése volt: új klubok, utánpótlás csoport nélküli klubok, területi lefedetlenség csökkentése. A tavaszi meghirdetéskor egyetlen pályázat érkezett (KTK), melyet azonban a bizottságunk nem tartott támogatandónak, mert meglévő utánpótlás csoport bővítésére irányult, ami a 3. pont szerinti programban kaphat támogatást. A meghosszabbított határ-

időre egy újabb pályázat érkezett (SPA), akik Leányfalu körzetében szeretnének induló csoportot szervezni; pályázatukat 150.000 Ft-tal támogattuk. Ezzel együtt a kevés számú pályázat azt jelzi, hogy az induló csoportok támogatási módjait újra át kell gondolnunk.

7. Népszerűsítő versenyek

A népszerűsítő programok koordinálását a Marketing és Média Bizottság végezte, a sportágfejlesztési támogatásból erre kitzűzött keret felhasználásával. A 2006-ban megvalósult rendezvények:

- Teremtájfutás Nagykanizsán (február)
- Testnevelő piknik Zánkán (június)
- Szigeti Sportváras (június)
- Szabadidős sportnap Nagykanizsán (október)

Összesítés a támogatások felhasználásáról

Program		
Tervezett támogatás	Megvalósult támogatás	
1. Edzőképzés támogatása	200 000	186 250
2. Edzők munkájának elismerése	900 000	900 000
3. Up. csoportok támogatása	2 000 000	2 120 900
4. Megyei Diákolimpia támogatása	200 000	80 000
5. Up. nyári edzőtáborok	500 000	500 000
6. Nulláról induló csoportok	250 000	150 000
7. Népszerűsítő versenyek	150 000	150 000
Diáktájfutás NSH támogatás	5 300 000	5 300 000
Összesen, saját forrásból	4 200 000	4 087 150
Összesen (áll. támogatással)	9 500 000	9 387 150

„Diáktájfutás” iskolai program

Ilyen elképzelés ugyan szerepel a Kempenlen programban, de eredetileg nem vettük be a 2006-os tervek közé. Év elején még nem hittük volna, hogy ennek kapcsán 5.3 millió Ft állami támogatást kapunk. Az NSH-val kötött

szerződés szerint a támogatást főleg eszközökre költöttük: tájoló, bóják, lukasztók, SI csomagok, célfeliratok. A szerződésnek megfelelően összesen 50 iskolát vontunk be 2006 folyamán a programba, aminek keretében a helyi tájfütdzők és testnevelő tanárok aktív segítségével iskolatérképeket készítetünk, és bemutató versenyeket szerveztünk. Nagy eredmény, hogy a szervezés kapcsán jó kapcsolatot alakítottunk ki ezekkel az iskolákkal, lehetőségünk van velük a további együttműködésre. Az iskolák és a helyi koordinátorok nyilvántartását, a velük való kapcsolat gondozását nyár vége óta Korik Vera vezeti.

Az év második felében a bizottságunk elkezdte tervezni a Diáktájfutás folytatását, mivel az NSH támogatása csak 2006-ra szolt. Elkészítettük a program 3 éves tervét (az MTFSZ honlapon is közzétettük), amiben ambiciózus célként tűztük ki, hogy 2009-ig 1000 iskolát akarunk bevonni. Jelenleg a személyi és anyagi feltételek megteremtése zajlik: pályázati útnan keressük a program vezető koordinátorát, aki az elsőszámú felelőse lesz az egész projekt előre haladásának, a helyi szervezőkkel és az MTFSZ-szel történő kapcsolattartásnak. A Diáktájfutás tervezett költségvetése 45 millió forintra rúg, amihez mindenképpen új forrásokat kell bevonnunk. Elsősorban az üzleti világból keresünk partnereket, de számítunk a Tájfutásért Alapítvány támogatására, és a sportágfejlesztési díj egy részének ez irányú felhasználása is szóba jöhet. Jó hír, hogy a Diáktájfutás kapcsán várható megjelenési lehetőségeket a Magyar Villamos Művek Zrt. olyan értékesnek találta, hogy idén januárban 3 évre szóló reklámszerződést kötött a Szövetséggel. A fenti előkészületeken kívül 2006 végén elkészült a programhoz tartozó szervezői segédlet és a térképészítői segédlet első változata, Schell Antal ill. Hegedüs Ábel közreműködésével. Reméljük, hogy erről a témáról 2007 tavaszán már részletesebb beszámolóval is tudunk szolgálni.

2007. január 21.

Kovács Balázs
Sportágfejlesztési és Ifjúsági bizottság

NORVÉG TAPASZTALATOK (1.)

- Sosem látott profizmus -


Az alábbiakban Zsebeházy István válogatott versenyző norvégiai tapasztalatairól, élményeiről írt cikksorozatának első része következik.

Tájfutás Norvégiában

Norvégia tájfutásban világszínvonalat képvisel, de még a skandináv országok közül is többnyire csak a svédek veszik fel velük a versenyt. Ennek két oka van. Az első és nem elhanyagolható tényező a terepi adottságaikban keresendő, a másik tényező a pénz. Óriási összegek állnak ott a tájfutás rendelkezésére. Klubunkhoz, az Östmarka OK-hoz, 2006. április 5-én csatlakoztunk és az úgynevezett „elit-group”-ba kerültünk, pedig még nem is volt alkalmunk bizonyítani. Ennek a csoportnak személyenként egy évre, alanyi jogon jár 2000 NOK (Norvég Korona) – ami kb. 70 000 Ft – és felhasználható felszerelés beszerzésére, többé-kevésbé edzőtáborra is. Mi ebből a pénzből – aminek kb. a felét sem éltük fel – kaptunk egyesületi bozót ruhát, melegítő felsőt, szélruhát, valamint Svédországban edzőtáboroztunk egy hetet. A Tiomila (nagy váltóverseny a svédekéknél) előtt és alatt pedig egy 4 csillagos szállodában laktunk. Egy szó, mint száz, a pénz az egyik fő mozgató rugója a kinti tájfutásnak. Maga az egyesület nem számlál kimondottan sok tájfutót, de közöttük van jelenleg a világ 3 talán legjobb junior korú versenyzője, akik szép jövő elé néznek, ha a felnőtt kategóriába érnek. Azt már csak mellékesen jegyezni meg, hogy két fizetett edzővel is el van látva a csapat, bár tény, hogy egyikük a norvég junior válogatott csapatkapitánya is. Ennyit általánosságban a külsőségekről.

A skandináv versenyrendszer

Skandináviában a mezőny sűrűsége lehetővé teszi, hogy igen szép számban rendezzenek váltóversenyeket. A kint töltött közel 15 hetem alatt, 7 váltóversenyen



A szerző egy Skandináviában szokásos mocsártfutás után

állhattam rajthoz, ami a magyarországi váltóversenyekhez mérve nem kevés. Íme a versenyek: 7manna (7 fős), Emit váltó (2 fős), Tiomila (10 fős), 15 staffet (15 fős), Jukola (7 fős), O-Fesztivál váltó (4 fős) + Spring Cup váltó (4 fős). Az őszi kollekciót pedig nem is említeném, és azokon sajnos már nem is volt szerencsém részt venni. Hogy miért van ennyi váltóversenyük? A válasz nem más, mint egy nagyon fontos fogalom/fogalmak: csapategység, csapatszellem, csapatépítés. Azért rendeznek váltókat, hogy csapatot építhessenek, valamint hogy ezzel is tovább növeljék a szakadékat Közép-Európa és Skandinávia között, váltó rutin tekintetében. Ha Magyarországon lenne annyi versenyző, amennyihez érdemes lenne sok váltót rendezni, akkor bizonyára előrébb állnák a ranglétrán. Többen azt hihetik, hogy a profizmus szót csak a pénztöke nagysága miatt emlegetem ennyit. Komoly tévedés!! A kulcsszó: VÁLTÓ. Gyakran ledöbentem azon, amit a nagy váltóversenyeken láttam, tapasztaltam. Erről még lesz bőven szó a cikksorozatomban, a két

fő váltóverseny és az erre való felkészülést külön is részletezem majd, de most következzen egy rövid beszámoló az első norvégiai versenytapasztalatról.

Craft Cup 2006

Norvégia kinn tartózkodásunk harmadik hétvégéjén zajlott ez a kétnapos verseny, ami nekünk klubon belül válogató verseny is volt a Tiomila-ra. Igazi technikás, mocsaras, sziklás, borzasztóan nehezen futható terepet kaptunk meg, amiből már sejteni lehetett, hogy lehetünk bármennyire is felkészülve a magyar terepekre, itt vajmi keveset tudunk ebből hasznosítani és nem lesz túl sok esélyünk a jó eredményre. Magam részéről így éltem át ezt a versenyt:

Az első napon, nehéz terep lévén, inkább a lassabb de biztonságosabb tájékozódást választottam, valahogy azonban ez sem hozta meg a kívánt jó eredményt. Közvetlenül pontra csak 1 perccel hibáztam, de a hosszú átmenetekben rendszeresen a lassabb, kerülősebb útvonalakat választottam, amellel meg rendkívül körülményes voltam, hogy mindig tudjam, hol vagyok, és emiatt a tempómban nem volt semmi dinamizmus, gördülékenység. Minden apróságot összevetve kb. 5 perc maradt az első napi 7,5 km-es pályában és a győztestől 9 perccel kaptam. Gösswein Csabi kicsit vagányabban vágott neki, ugyan nyert is átmenetben, de végeredményben ez a taktika sem bizonyult sikeresnek, mert többször teljesen elvesztette a fonalat, és ilyen részletgazdag terepen nem egyszerű mutatvány helyretennie magát az embernek. Így még tölem is kapott 4 perccel.

De akkor mégis mi a megoldás? Másnap más taktikával készültem és igyekeztem úgy tájékozódni, mint egy igazi skandináv. Ha már fizikailag nem tudom felvenni velük a versenyt, legalább a tájékozódás sebességében ne kapjak annyit. (A mellékelt térképrészlet a második napi pálya alábbiakban elemzett részét

mutatja –a szerk.) Rögtön az első pontra át is estem a ló túloldalára. Csak fél pillantást vettem a térképre, tájolóra egyáltalán nem. Meg is kaptam a magamét, rögtön 2 perc hiba az első, 300 méteres átmenetben. Miután az egyes pontot csak több perces keverés után sikerült megfognom, eldöntöttem, hogy a második hosszú átmenetet inkább biztonságosan fogom, nem kapkodok tovább. Higgadtan levettem az irányt és elindultam az útelágazás felé kb. északnak. Ám az első pár lépés után rájöttem, hogy egész jó vezető vonalak vannak a pont felé, így nem kell feltétlenül úton haladnom, hogy elkerüljem a hibát. Kicsit nagyobb tempóra kapcsoltam, mivel már a tegnapi lassú totyogás sem bizonyult hasznos taktikának. Így az elágazás után a majdnem északi irányú gerincen futottam, majd miután ez véget ért a hegy irányát céloztam meg a – havas – mocsáron keresztül. A látótávolság alig 20-30 m volt, de lassan előbújt az emelkedő előttem, átfutottam rajta, persze a tájólót most is használtam bőségesen. A hegyen túl a völgyben egy durva nyílt terület várt, mocsárral megspékelve, ám 150 méternyi magastérdemeléssel átvészelttem, így már csak le kellett ugranom a sziklafal tövébe. De a norvég terepekben itt sem csalódtam. Amint befutottam az erdőbe és lenéz-

tem, ezernyi sziklát, sziklafalat láttam, persze alig 2-3 db-ot jelöltek a térképen. „Szerencsére” az irány még mindig jó volt, így két ugrás után már „dugtam” is az EMIT-temmel. Hogy ezt az átmenetet sikerült hiba nélkül fognom, utólag is roppant fontosnak éreztem, mivel a gyors hibázás után sem hagytam el magam, sőt, csak nőtt az elszántságom, ami egy ilyen jellegű terepen létfontosságú, mert csakis szellemileg tisztán lehet hatékonyan versenyezni. Ezután viszont, jött a „csőlátás” taktikája és a tájoló lett a leghasznosabb társam. Két bosszantó, elkerülhető hibát leszámítva elégedett voltam ezzel a nappal, holott itt is kaptam több percet a győztestől. Mint skandinávok között teljesen újonc, utólagosan rá kellett jönnöm, hogy okosabb dolog inkább a jól sikerült pontfogásokat elemezni, és azoknak örülni, mint a hibákon keseregni. Ez a Craft Kupa is bebizonyította, hogy Skandinávia más világ, akik ott nőttek fel, azokat hazai terepen gyakorlatilag lehetetlen megverni, és csak sok-sok órányi térképes edzéssel lehet valamelyest faragni ebből a hátrányunkból.

A következő számban a svédek legnagyobb váltóversenyéről, a Tiomila-ról olvashattok majd egy részletesebb élménybeszámolót.

Zsebeházy István

*Egy tengerparti terep Dél-Svédországban,
ezek már április elején is hó mentesek voltak*

TÉRKÉPHELYESBÍTŐ TANFOLYAM DÉL-AMERIKÁBAN

2006. október 23 - november 8. között lehetőségem volt Dél-Amerika két országába is ellátogatni, hogy ott elősegíthessem a tájfutás fejlődését. Az eredeti terv az volt, hogy a tanfolyamunk valamilyen módon kapcsolódjon a katonai tájfutó világbajnoksághoz, melyen gyakorta vesznek részt olyan országok, amelyek a civil tájfutásban nincsenek jelen. Végül ez a terv nem igazán sikerült, de volt alkalmam egy előadást tartani a katonai tájfutó VB előtti edzőtábor résztvevőinek.

Az IOF Térképbizottság tagjaként, illetve vezetőjeként több térképelyesbítő tanfolyam szervezésében részt vettem, de magam csak egyszer, 2001. szeptemberében vezettem ilyen tanfolyamot (Japán, Kína). 2006 márciusában Chileben már szerveztünk egy tanfolyamot, így amikor az első kérés megérkezett Brazíliából 2006 elején, akkor nem igazán tűnt lehetségesnek, hogy anyagilag megoldható egy újabb tanfolyam Európán kívül.

Elvileg a tanfolyamok költségeit a helyi szervezők állják (természetesen a résztvevőktől ezért szedhetnek díjat), beleértve az előadók (instruktorok) ellátását (szállítás, étkezés). Az instruktorok utazási költségét az IOF fizeti. A Térképbizottság éves költségvetése ezt nem igazán teszi lehetővé, de szerencsére az IOF a Nemzetközi Olimpiai Bizottság fejlesztési pályázatán hozzájutott annyi pénzhez, amely fedezhette az instruktorok utazási költségeit. Sajnos a brazil szervezők rendkívül körülményesen és későn döntöttek, de az IOF megpróbált más dél-amerikai országok számára is felajánlani ezt a lehetőséget. A brazil szervezők csak 2-3 hónappal a tervezett időpont előtt adtak véglegesen pozitív választ, így ekkor már nem volt egyszerű más ország számára is felajánlani ezt a lehetőséget, de még megfelelően olcsó repülőjegyet beszerezése sem volt egyszerű.

Mivel a brazil szervező nemcsak a tájfutáshoz kötődött, de egyetemi oktató is volt, ráadásul az itteni szeminárium költségeit (beleértve az instruktorokat is) végül nem a brazil tájfutó szövetség, hanem a helyi egyetem állta, ezért az én személyemhez annak ellenére ragaszkodtak, hogy 2006. augusztusa után már nem voltam tagja a térképbizottságnak. Szerencsére a NOB anyagi támogatása két instruktor utazását is lehetővé tette, személyét az IOF főtítkárával, ill. a térképbizottság vezetőjével egyeztetve választottuk ki, így útítársam Flemming Hjorth Jensen, az IOF Térképbizottság dán tagja lett.

Korábbi ismeretéseimet felhasználva az utolsó pillanatban sikerült egy másik tanfolyamot is megszervezni Uruguay-ban, így - kb. két héttel az indulás előtt - végre megvehettem a repülőjegyeket. A feladat bonyolultságát mutatja, hogy Kiác Bence segítségével is majd 1 óráig tartott, mire megtaláltuk a megfelelő járatokat és útvonalat.

Odafelé a Budapest/Koppenhága-Párizs-Sao Paulo-Montevideo útvonalon repültünk. Az Uruguay és Brazília közötti repülőjegyet nem tudtuk előre megvásárolni, csak lefoglalni (egy brazil „fapados” légitársaságot, a GOL-t választottuk). Így az uruguay-i tanfolyam végeztével a Montevideo-Porto Alegre-Curitiba útvonalon érkeztünk meg a braziliai szeminárium helyszínére. Hazafelé a Curitiba-Sao Paulo-Amszterdam-Budapest/Koppenhága útvonalra sikerült elfogadható árú jegyet vásárolnunk.

Utólagosan a X. 23-i indulás nem igazán szerencsés, mert a forradalom 50. évfordulójának ünnepségére hazánkba érkezett külföldi államfők miatt Feriehgy megközelítése nem volt problémamentes. Párizsban találkoztam útítársammal, majd egy nagyon hosszú éjszakai utazás - átszállva Sao Paulóban - után másnap a kora délutáni órákban érkeztünk meg Uruguay fővárosába. Montevideoa.

Dél-Amerikában a tájfutás még nagyon gyerekcipőben jár. Ez alól egyedül Brazília kivétel, amely az egyetlen rendes tagország erről a kontinensről, további 6 ország (Argentína, Chile, Uruguay, Venezuela, Kolumbia, Ecuador) csak ún. társult tag. Uruguay-ban a tájfutás azzal kezdődött, hogy három katonatiszt 1992-ben részt vett az akkor Brazíliában rendezett katonai tájfutó VB-n. 1996-ban brazil segítséggel rendeztek térképelyesbítő tanfolyamot és ebben az évben a World Wide Orienteering Promotion is küldött két térképelyesbítőt, akik elkészítették az ország első tájfutó térképét, melyen 1997. januárjában megrendezték az első versenyt. Még ez év márciusában megalakult a nemzeti tájfutó szövetség, amely 2000-tól már az IOF tagja.

A sportágat itt is - akárcsak Brazíliában - a katonát művelik és irányítják, de e mögött alapvetően nem a titkosság, hanem más praktikus tényezők vannak. A katonák számára hasznos ez a sportág, tudnak és hajlandók erre időt és pénzt áldozni. Uruguay-ban a fő problémát az a katonai szabályozás jelenti, hogy a tisztek nem egy állomáshelyesen teljesítenek szolgálatot, hanem folyamatosan (évente) vándorolnak ezek között. Így arra kevés a lehetőség, hogy a civileket is bevonják a sportágba, bár erre is van kísérlet. A másik fő probléma, hogy a hivatásos katonák zöme az alacsony keresetek miatt szívesen vállalkozik az ENSZ békefenntartó erőkhöz való szolgálatra. Az uruguay-i tanfolyam helyi szervezője is egy olyan katonatiszt volt, aki erre az időre érkezett haza Zaire-ből, ahol ő is békefenntartóként tevékenykedik. Az is kiderült, hogy a tanfolyamunk után másnap érkezik 4 busznyai skandináv tájfutó turista, akik az első brazil ötnaposról érkeznek.

Montevideo központjában, egy ódivatú katonai szállodá-

ban laktunk, a szeminárium a város szélén egy katonai kiképző központban volt, ahol legfeljebb a közeli lőter okozta zaj nehezítette a munkánkat. Három napos volt az itteni tanfolyamunk, összesen 7 résztvevővel, ami nagyjából arányos is az itteni tájfutó élet nagyságával. Alapvetően kezdő szintű volt a tanfolyam. A prezentációinkat a házigazdánk fordította spanyolra. Az októberi tavasz elég sajátos volt, megérkezésünkkor 38 fokot mutattak a hőmérők, de másnapra majdnem 20 fokot esett a hőmérséklet. Innentől kezdve aztán tavaszi időt élvezhettünk.

Braziliában az elnökválasztás második fordulója előtti napon érkeztünk meg, érdekes volt látni, hogyan kampányolnak a helyiek. Az utak mentén zászlót lengetve éltették saját jelölteiket, de valahogy sokkal békésebbnek tűnt kívülről, mint Magyarországon. A szavazás kötelező, az állami alkalmazottakon – de másokon is – számon kéri a távolmaradást. Házigazdámmal bemehettem a szavazásra: itt senki sem ágált az ellen, hogy elektronikusan történjen a szavazás. Az elnökválasztás egyébként annyira fontos volt, hogy a kontinens többi részétől eltérően egy héttel elhalasztották az átállást a téli és a nyári időszámítás között. A végén már nehezen tudtuk követni, hogy éppen mekkora időkülönbség is van Európa és Brazília, illetve Uruguay között (4, 5 vagy 6 óra volt ottlétünk alatt).

Braziliában a szemináriumot egy Curitiba nevű, az ország déli részén fekvő városban rendeztük meg. Curitiba közel Budapest népességű város, mely közel 1000 méter tengerszint feletti magasságban fekszik. Kellemes, modern városnak tűnt, de azért itt is – és Uruguay-ban is – észlelhető volt, hogy a társadalmi különbségek azért jelentősebbek Dél-Amerikában, mint Magyarországon: a magas és erős kerítések a gyengébb közbiztonságra is utaltak.

Ezúttal is a város központjában, egy kellemes színvonalú szállodában laktunk, míg a szeminárium egy kb. 0.7 km² területű laktanyában volt. Amikor létesítették, akkor még a város peremén volt, de napjainkra a város már körülölelte, így a légi- és úrfelvételeken nagyon jellemző volt az L alakú folt a város délkeleti részén. Itteni házigazdánk a tartományi egyetem oktatója, aki órai egy részét itt a laktanyában tartja mind a normál egyetemistáknak, mind a katonáknak is. Az itteni tanfolyam 5 napos volt, első sorban amiatt, mert szervezési hibák miatt a résztvevők egy része egy nappal később érkezett, nekik a fontosabb előadásokat az utolsó nap újra megismételtük. A résztvevők mindegyike olyan hivatásos katona volt, akik már jó néhány tájfutó térképet készítettek (néhányan közülük már 20 éves tapasztalattal bírtak).

A brazil tájfutás komoly múlttal rendelkezik. Az első versenyt 1955-ben rendezték, ennek még nem volt köze a katonasághoz. Nem is volt folytatása és gyakorlatilag a hetvenes évek elejéig kellett várni, ekkor mint megfi-

gyelők vettek részt a katonai tájfutó világbajnokságon. Ennek tapasztalatai alapján rendezték meg az első hazai versenyeket 1970-ben, de az első igazi tájfutó térkép csak 1974-ben készült el. Komoly lökést adott a brazil tájfutásnak, amikor 1983-ban a 17. katonai tájfutó VB-t Braziliában, Curitiban rendezték meg, sőt 1992-ben is Brazília volt a házigazda. A 2006-os VB-n csak az edzőtábor volt Curitiban, a versenyt 150 km-re a várostól rendezték. Brazília 1994-ben lett az IOF társult tagja, majd néhány éve rendes tagja.

Braziliában tulajdonképpen a fejlettebb európai országokéhoz hasonlóan tájfutó élet van, de ezt azért erősen befolyásolja az ország óriási mérete. Bár sok helyen vannak tájfutó egyesületek, de a nagy távolság miatt zömmel csak a helyiek indulnak ezeken a versenyeken.

A szeminárium legnagyobb tanulsága éppen az volt, hogy a brazil tájfutás relatív fejlettsége nem problémamentes. Mivel a nagy tájfutó hagyományokkal rendelkező európai országokkal minimális a kapcsolatuk, ezért a szeminárium során derült ki, hogy néhány esetben tévesen értelmezték és használták a nemzetközi jelkulcsot, s bizony ez a téves használat országszerte elterjedt. Látni mennyire keményen ellenállunk a győzködésünknek, hogy jó ez így is, megértették, hogy mit rontottak el és remélhetőleg ennek megfelelően változtatnak is.

Amikor észrevettük, hogy én voltam az általuk ismert és használt nemzetközi jelkulcs szerkesztője, onnantól kezdve jelentősen megnőtt a tekintélyünk, autogramot kértek, közös fényképeken kellett pózolni. Az egyetemi háttér azt is jelentette, hogy esténként több előadást is tartottunk valamelyik helyi egyetemen, így túlzottan sok szabadidőnk nem volt.

Nagyon eredményesnek éreztük a brazil tanfolyamot. Kb. 20 résztvevő volt az ország minden tájáról, akiken látszott a szakértelem, illetve az érdeklődés. Volt egy kolumbiai és egy norvég résztvevőnk is. Előbbi az IOF regionális bizottságának a tagja, aki fő feladatként járja a kisebb közép-amerikai országokat és megpróbálja a sportágat elterjeszteni, iskolai és parktérképeket készít. A norvég résztvevő a hivatalos katonai válogatott tagja volt, csak a többieknél jóval előbb érkezett.

A szeminárium legérdekesebb, leghasznosabb része valószínűleg egy terepi séta volt, amin az egyes terepi objektumok térképi ábrázolását egyeztetjük. Magyar, illetve európai szemmel a térképek egy része nem igazán felel meg a szabványoknak, de a nagyobb versenyek (például az idei katonai VB) térképei megfelelő színvonalúak. 10 éven belül Brazília képes lesz nagyobb IOF verseny rendezésére (junior vagy veterán VB).

A szeminárium végén pihenésképpen – már saját pénzen – tettünk egy másfél napos kitérőt az Iguacu vízeséshez, ahová szintén az egyik helyi légitársasággal repültünk el.

Zentai László

SPORTÁGUNK SZÉPSÉGE VERSENYKÖZBEN VÁR BENNÜNKET

(Dr. Sindely Pál 60 éves)

Kedves Pali! Bizonyos életkoron felüli tájfutók közül sokan ismernek, de azért nem ártana, ha a „civil” dr. Sindely Pál bemutatkozna.

Békés-megyéből, Csabacsüd faluból származom, immáron éppen 60 éve. Középiskolás éveimet Szarvason, a gimnáziumban töltöttem. Szegeден, az akkori JATE Természettudományi Karán, matematika-földrajz szakon végeztem 1971-ben. Ekkor kerültem a szegeди Kőrösy József Közgazdasági Szakközépiskolába mint tanár, s azóta is itt dolgozom.

Mikor kerültél kapcsolatba a tájékoztatósi futással, milyen egyesületekben versenyeztél?

A hatvanas évek közepén, amikor Szegeденre kerültem, először a természetbarátokhoz csatlakoztam. A földrajz szakos kollégiumi szobatársaim révén ismerkedtem meg a tájékoztatósi futással, s leigazoltam az akkori SZEAC-hoz. Az egyetemi évek alatt névváltozás miatt a SZEOL-ban versenyeztem tovább. Ezt követően néhány évig a Szegeди Kinizsi SK, majd végül a Szegeди Vasutas SE következett. Jelenleg is itt sportolok. Ilyen szempontból hú maradtam Szegeдеhez.


Még nem is túl régen Téged a versenyidényben hétvégeken nem lehetett Szegeденen találni. Van-e valami elképzelésed, hány versenyen indultál?

Csak becslésem van. Sajnos nem sorszámoztam meg kezdettől fogva a versenyeimet. Eddig harminc év anyagát vittem be a számítógémem memóriájába. Ide a legfontosabb adatok kerültek be, mint pl. a versenyek helyszínei, megnevezések, dobogós helyezések. Ebből az adatsorból követ-

keztetek arra, hogy több mint másfélezerszer indultam versenyeken. Ebben a külföldi versenyeim is benne vannak.

Milyen külföldi „fellépéseid” voltak és ott milyen tapasztalatokat szereztél?

Több alkalommal indultam a nemzetközi Szlovák Nagydíjon, az osztrák versenyeken. Két alkalommal az O-ringen versenyen is indultam Svédországban. Úgyancsak két alkalommal versenyeztem Finnországban, illetve Svájcban is. Emlékeztetek a szeniorok számára kiírt Szenior VB versenyei is. A helyszínek ahol indultam: Pinkafeld (Ausztria), Novy Bor (Csehország), Aviemore (Skócia), Murcia (Spanyolország), Körmend (Magyarország) illetve legutóbb Wiener Neustadt (Ausztria). Minden verseny, minden terep más és más volt. Az itt szerzett tapasztalatokat, élményeket tudtam kamatoztatni a versenyeken, illetve a versenyrendezésben is. A skóciai világbajnokságra



egyébként jómagam szerveztem az utat. Ennek köszönhetően közel negyven szenior sporttársam indulhatott ezen a rangos versenyen.


Mint versenyző, milyen eredményeidre vagy különösen büszke?

Több mint négyszáz dobogós helyezésem van eddig. Ezekben országos bajnokságok és nemzetközi versenyek is vannak. Kilencszeres szenior országos bajnoknak nevezhetem magam. Ezeknek hallatlanul örültem, hiszen aki végigpásztázza a kategóriám, az igencsak láthatja, hogy nem is akármilyen versenyzők vannak benne. A rangos mezőny növeli az elért eredmények színvonalát, értékét is. Jó néhány szlovák verseny eredménye mellett igencsak büszke vagyok arra is, hogy 1990-ben Svédországban, Göteborgban indultam az O-ringen versenyen s ott több alkalommal is dobogóra álltam. Az első napon „napigyőztes” voltam, de összetettben is ezüstérmes lettem. Több mint háromszázan indultak a kategóriámban.

Van-e időd és főleg energiád még hétközi edzésekre?

Elfoglaltságom miatt a munkám mellett, a téli időszakban csak a hétvégeken tudok edzeni. A ver-

1989 – Célegyenesben
(Deggendorf, Németország)



1990 – Oringen (Göteborg, Svédország)


senyidőszakban heti egy esetleg két alkalommal veszem fel az edzőcipőm. A nyári időszakban igyekszem bepótolni a mulasztásomat. Ekkor az eredményeim is jobbak.

A versenyzésen kívül milyen tevékenységekkel segítetted sportágunkat?

Szakosztályvezetőként, versenyintézőként társadalmi munkában dolgoztam a SZEAC-ban, a SZEOL SC-ben, a Tiszaparti Gimnázium DSK-ban, a Szegedi Kinizsi SK-ben, a Sz. Kőrösy J. DSK-ban, illetve az SZVSE-ben. Mint elnökségi tag tevékenykedtem a Csongrád megyei TFSZ-ben, az MTF SZ-ben. A Dél-alföldi terepekről készült versenytérképek helyesbítőjeként 11 alkalommal működtem közre. Számos nemzetközi verseny, országos és megyei bajnokság, kupaverseny, pályakitűzőjeként illetve ellenőrzőbírójaként is tevékenykedtem, ezáltal is segítve sportágunkat. 1994-től az MTF SZ Szenior Bizottságának vagyok a tagja. Szerényen ugyan, de megjegyzem, hogy nagy szerepem van abban, hogy egységes magyar bajnoki rendszer van Magyarországon. A bajnokságok megrendezése

térben és időben is azonos, azaz „egységes”. Ma már mindenki érti az F-105, F-125, stb. alapfogalmakat is. Ezáltal is nagy a mezőny az országos bajnokságokon. S ez így is van rendjén.

Mi a véleményed sportágunk hazai kilátásait illetően, mit tartasz elsődlegesnek a fejlődés érdekében? Az elmúlt évtizedekben túl sok energiát fektettünk arra, hogy minél többen ismerjék meg sportágunkat. És valóban egyre többen versenyeztek is. Az utóbbi időben viszont, úgy vélem, hogy túl „igényesek lettünk”, nagyok az elvárásaink, egyre magasabbak a nevezési díjak, az utazási költségek is. Lassan már oda jutunk, hogy nem engedhetjük meg magunknak,



1994 – Hungária Kupa Tázláron (Boros Zoltán, Horváth Attila, Sindely Pál)



hogy rendszeresen induljunk a versenyeken, csak azt, hogy alkalmoszerűen.

Meg tudnád-e fogalmazni „ars poeticádát” sportágunkkal kapcsolatban. Miért izgalmas még ennyi év után is számodra a tájékozódási futás?

Szeretem a természetet, a szép tájakat, főleg az erdő életét, valamint nagyon szeretek utazni. Olyan jó érzés fog el, ha a versenypályán az ellenőrzőpontokat hiba nélkül fogom meg. Ez a sportág sok újat ad számomra még ma is, önállóságra tanít, mivel magamnak kell eldönteni, hogy merre kell menni, hogy melyik a rövidebb út, s hol biztonságosabb. Amikor térképet és tájolót veszünk a kezünkbe, akkor az valami örömteli érzés. Az igazi élmény, a sportágunk szépsége versenyközben vár bennünket, amikor a sporttársainkkal együtt versenyzünk. A tempó az már lassabb, mint évtizedekkel azelőtt. De a lelkesedés, az még a régi, mintha ez által is igyekeznénk az idő múlását lassítani.

Kedves Pali! Sok sporttársad nevében is szeretettel köszöntelek az F60-as (és az F185-ös) táborban. Jó egészséget és még sok sikeres versenyt kívánok.

Dr. Felföldi Károly

2003 – EKO Kupa (Blum László, Sindely Pál, Kovács András)

**Színes
HSE 1/2
Graffic-Com 1/2
hirdetések**

2006-BEN MEGJELENT TÁJFUTÓ TÉRKÉPEK

(nyomdai úton előállított; előzetes lista)

Térkép neve	M/asz	Szuhahuta (Harangláb-tölgyes)
Budai vár (Rondella)	3/5	10/5
Győr Belváros	5/2	Piliscsaba (Vörös-hegy) 10/5
Érsekcsanád Szamár-hegy	10/2	Herend Kerek-bükk-tető 15/5
Várgesztes - Majk pusztá	15/5	Herend Borostyán-hegy 15/5
Várgesztes - Som-hegy	10/5	Herend Aranyos-patak 10/5
V.Gesztes Kalodavágás	15/5	Herend Nádas-kút 10/5
Várgesztes - Vadamér	15/5	Cseket-hegy (Észak) 10/5
Várgesztes - Viborka	15/5	Cseket-hegy (Dél) 10/5
Salgóvár - Tóstrand	10/5	Gödörállás 7,5/2
Kunfehértó Fehértó-dűlő	10/2	Iharos (Nyakas-kő) 10/5
Kunfehértó Zsivány-domb	15/2	Berekalja 4/2,5
Pusztavacs (Nagy-erdő)	15/2	Bagó-hegy 5/5
Pusztavacs (Strázsa-hegy)	10/2	„Kunfehértó“ „Dinnyés” 10/2
Pusztavacs (Varjas)	10/2	„Kunfehértó“ „Erdőszél” 10/2
Pusztavacs (Kanász-kút)	10/2	Budai vár (Mátyás-templom) 3,5/2,5
Postás Kupa	15/2	Mátraszentimre (Téréz-hegy) 10/5
Postás Kupa	10/2	Mátraszentimre Disznószállás 10/5
Monostori-erőd	4/1	Horog-völgy 15/5
Tettye-park Pécs	1,5/2	Nyári-állás kelet 10/5
Fehér-kút (Keresztkunyhó)	15/5	Nyári-állás nyugat 10/5
Fehér-kút (Rábay-fa)	10/5	Hódos-ér 15/5
Fehér-kút (Stiglicfogdosó)	15/5	Hódos-ér 10/5
Fehér-kút (Darázs-kút)	10/5	Ágasegyháza Zsombosdűlő 10/2
Farkas-erdő (Káposztásmegyér)	5/2	Hódos-ér 15/5
Szuhahuta (Csomoszvár)	15/5	Csöde (Szent-Márton) 10/5

SPORT- TÖRTÉNELEM

A TÁJOLÓ legutóbbi számában Túróczy Lajos emlékezett sportágunk első országos egyéni bajnokságára, amely 1952-ben, azaz 55 éve zajlott a Bakonyban.

Ismerjük-e a körülményeket, amelyek között az egykori versenyek zajlottak? Rendelkezőnk-e részletes eredménylistákkal, versenyterképekkel? Ismerjük-e a múlt bajnokait?

Ebben az évben terveink között szerepel, hogy az ötvenes évek további 5 egyéni országos bajnokságáról írjunk. A második és harmadik OB-vel kapcsolatban a legilletékesebbeket, a győzteseket kérdezhetjük. Mind Dr. Zomotor Ádám (1953. évi győztes), mind dr. Hermann Imre (1954-es egyéni bajnok) ígéretet tett arra, hogy megosztja a TÁJOLÓ olvasóival emlékeit. A következő évek (1955-1957) bajnokai már nincsenek körünkben, s csak remélni tudjuk, hogy az idősebb senior vagy veterán tájfutók között akad szemtanú. Mit kérünk a sportág kezdeteit közelről ismerőktől? Mindazok, akiknek személyes élménye van a kezdeti évek egyéni országos bajnokságairól, írja meg visszaemlékezését, s írásával legyen társszerzője sporttörténelmi cikksorozatunknak. A sporttörténelmet kutatók bemutatathatják a tárgyi emlékeket: bajnoki érmet, tiszteletdíjat (ha volt), egykori fotókat, stb. Aki tehát e sorozat közreműködője, segítője kíván lenni, vegye fel a kapcsolatot a szerkesztőséggel email cím: argaygyu@t-online.hu.

Argay Gyula

**Színes
Compas Sport
Hirdetés**

MTFSZ ELNÖKSÉGI ÜLÉS JEGYZŐKÖNYVE

Idője: 2006. december 11. 15:00

Helye: Stratis Kft. (Bp., Graphisoft park 2.) tanácsterem

Jelen vannak: Juhász Miklós, Zsigmond Tibor, Mihácz Zoltán, Gajdos Tamás, Fehér Ferenc, Jenővári Gabriella, Kovács Balázs, Kovács Gábor, Molnár Péter, Palatinszky János, Sótér János, Kovács Zoltán, Bugár József, Nagy Gergő, Gerzsényi Zsolt, Nemesházi László, Hegedüs András, Horváth Imre, Szlávik Zoltán, Vásárhelyi Tass, Bogdány Szilvia, Kiss Zoltán, Less Áron.

Az ülést vezeti: Juhász Miklós

Jegyzőkönyvezető: Less Áron

Hitelesítők: Mihácz Zoltán, Palatinszky János

Napirend: Az elnökség a kiküldött meghívó szerint elfogadta azzal a kívétellel, hogy a 9. napirendi pontot a januári ülésre halasztja.

Igen: 9; Nem: 0; Tartózkodott: 0.

1., A Közgyűlés összehívása, előkészítése. Ea.: Less Áron

A Közgyűlés időpontjának 2007. február 24.-ét javasolja a főtítkárnak. A Magyar Sport Háznak konferenciaterme szabad ebben az időpontban, a könyvelő vállalta az ezt megelőző elnökségi ülésre az anyagok összeállítását. A Közgyűlési meghívót e-mailben és levélben is kiküldjük, valamint honlapunkon is megjelenik.

Határozat: Az elnökség a 2007. évi Közgyűlés meghívóját az előterjesztés szerint elfogadta. Igen: 9; Nem: 0; Tartózkodott: 0.

2., Javaslat a 2007. évi költségvetés fő arányaira. Ea.: Less Áron

A költségvetést véglegesen a Közgyűlés fogja elfogadni, azaz az elnökségnek még van lehetősége mérlegelni a számadatokat. A költségvetés a Sportágfejlesztési Értekezlet eredményeinek figyelembe vételével készült. A költségvetésben nem lehet számottevő bevételnövekedéssel számolni, úgy néz ki, hogy talán az állami támogatás mértékének csökkenése megállhat. A Közgyűlésre egy magyarázó

dokumentumot is ki kell küldeni, amely legalább a lényeges elemekre kitér.

Az elnökség a nullszaldós költségvetést támogatja, attól csak rendkívüli helyzetben térne el (rendkívüli helyzet az, amit az elnökség többsége annak gondol).

Határozat: Az MTFSZ elnöksége nullszaldós költségvetést szeretne tervezni 2007-re.

Igen: 10; Nem: 0; Tartózkodott: 0.

Az elnökségnek az az általános véleménye, hogy a költségvetés alapvetően forráshiányos, ezen kellene elsősorban változtatni. A kiadásoknál az elnökség egy-két tagja a válogatottra és a trail-o-ra jutó kiadásokat kevesli. A kiadásokat úgy is lehet növelni, ha az adott területhez célzott támogatás érkezik. Esetleg háttérköltségvetés készíthető, hogy az esetlegesen befolyó extra pénz ne ad hoc módon költsük el. A költségvetés vitája januárban folytatódik.

4., Bizottsági beszámoló

a.) Terephasználati és Környezetvédelmi Bizottság. Ea.: Gerely Ferenc

A Bizottság láthatatlanul is végzi munkáját, a beszámolóhoz nincs mit hozzáfűzni. Határozat: Az elnökség a Terephasználati és Környezetvédelmi Bizottság beszámolóját az előterjesztés szerint elfogadta. Igen: 10; Nem: 0; Tartózkodott: 0.

b.) Élsport- és Edzőbizottság. Ea.: Fehér Ferenc

A Bizottság működése az elmúlt egy-két évben látványosan javult, ami annak is köszönhető, hogy az új szövetségi kapitányokkal könnyebb együtt dolgozni.

Határozat: Az elnökség az Élsport- és Edzőbizottság beszámolóját az előterjesztés szerint elfogadta. Igen: 10; Nem: 0; Tartózkodott: 0.

c., Sportágfejlesztési és Ifjúsági Bizottság. Ea.: Kovács Balázs

Talán ennek a Bizottságnak van a legtöbb feladata, az idén a korábbiakhoz képest kidolgozta és elindította a Diaktájfutás programot. Támogatási programjaik nagyobb részére igen nagy igény jelentkezik. Egy-két program újragondolását indokoltnak tartják. A Bizottság 2006-ban több, mint 9 millió Ft fölötti diszponált.

Kevés az írásos oktatóanyag a sportágban, ennek megfelelően jövőre könyv is jelenik

TÁJFUTÁS

A Magyar Tájékozódási Futó
Szövetség lapja

2007. 1. szám

Kiadja a Szövetség:

A kiadásért felel:

Less Áron

Alapító főszerkesztő:

Skerletz Iván

Főszerkesztő:

Hites Viktor

Állandó munkatársak:

Scultéry Márton, Sárecz Lajos,
Cserpák Zsolt, Madarassy Pál,
Kelemen János, Zentai József,
Mihácz Zoltán, Ács Gábor

Fotók:

Nemesházi László, Máthé István

ISSN 0133-4697

Megjelenik évente

10 alkalommal

lapzártá	megjelenik
1. 01. 30.	02. 09.
2. 02. 27.	03. 09.
3. 03. 27.	04. 06.
4. 05. 08.	05. 18.
5. 06. 19.	06. 28.
6. 07. 17.	07. 27.
7. 08. 21.	08. 31.
8. 09. 25.	10. 05.
9. 10. 23.	10. 31.
10. 11. 20.	11. 30.

Szerkesztőség:

MinSport Bt.,

Telefon: 88/421-404

8200 Veszprém,

Gyöngyvirág u. 16/F

E-mail: tajfutasi@freemail.hu

Nyomda:

Unio-Printer Nyomda Kft.

meg a témában, valamint a Diákújfutás programhoz készülő jegyzetek is nyilvánosak lesznek.

Határozat: Az elnökség a Sportág-fejlesztési és Ifjúsági Bizottság beszámolóját elfogadta. Igen: 10; Nem: 0; Tartózkodott: 0.

d.) Trail-O Bizottság. Ea.: Nemesházi László
A Bizottság működésének második évében megnégyszerezte a szakág indulói létszámát. A mozgássérültek integrálása megkezdődött, de dögöcösen halad. A bizottság a kluboknak akarja átadni a versenyrendezést. A 2006. évben a Versenyszabályzat is módosult, amit az elnökségnek még jóvá kell hagynia.

Határozat: Az elnökség a Trail-O Bizottság beszámolóját elfogadta.

Igen: 10; Nem: 0; Tartózkodott: 0.

5., Bizottsági munkatervek

a.) Trail-O Bizottság. Ea.: Nemesházi László
A Trail-O Bizottság a 2007. évet nem a mennyiség, hanem a minőség évének keresztelte el. Jövőre kevesebb versenyt akarnak, de profizsabbban. Szeretnék a tájfutó versenyeket rendező kluboknak átadni a Trail-O versenyek rendezését.

Zsigmond Tibor emlékeztet, hogy 2009-ben Magyarország rendezi a Trail-O VB-t is. Nagy esélyt lát egy jó helyezést elérésére. Sajnos nincs olyan mozgássérült versenyző, aki rendszeres résztvevője lenne a versenyeknek, Juhász Miklós az ő mozgósításuknak módját szeretné látni egy következő elnökségi ülésen.

Határozat: Az MTF SZ elnöksége a Trail-O Bizottság 2007-es munkatervét a költségvetés nélkül elfogadta. Igen: 11; Nem: 0; Tartózkodott: 0.

b.) Média és Marketing Bizottság. Ea.: Gajdos Tamás

A 2007. évi program nagy tömegekhez szól, új emberek bevonását célozza meg. A költségvetési igény kicsit magas, de sok benne az érték és a munka. Az elnökség a megemelkedett kiadásokat új források bevonásához kótné. Juhász Miklós azt szeretné, ha a népszerűsítő rendezvények eredményeit számszerűsíteni tudná a Bizottság. Molnár Péter szerint féloldalas a Bizottság működése,

nagyon médiaközpontú. Juhász Miklós azt kéri a Bizottságtól, hogy a következő elnökségi ülésre a munkatervet egészítsék ki azzal, hogy milyen tevékenységtől milyen hozadékot várnak. Állítsanak fel sorrendet az egyes tevékenységek prioritása között. A tartalom sokkal több, mint korábban volt, de a Bizottságtól még többet vár.

7., Reform feladatok

b.) Javaslat a Bajnoki rendszer módosítására. Ea.: Mihácsi Zoltán

A német rendszerű csapatbajnokság bevezetését próbaszavazáson már támogatta az Elnökség. A javaslat szerint 2008-tól az OCSB-t felváltaná a német rendszerű csapatbajnokság. Az Egyesületi Váltó OB jobb követhetősége érdekében részlegesen lekorlátoznák a futók sorrendjét. Az elnökség „német rendszerű” helyett inkább a „pontbegyűjtő” csapatbajnokság nevet alkalmazza.

Határozat: Az MTF SZ elnöksége az előterjesztés módosított javaslatokkal kiegészített ütemezést elfogadta. Igen: 9; Nem: 1; Tartózkodott: 0.

8., Javaslat a 2007. évi versenynaptárra. Ea.: Hegedűs András

A 2007. évi országos versenynaptár elkészítése különösen hosszú ideig tartott, főleg az OB áthelyezések miatt. A válogatott érdekei sem nagyon sérültek, egyedül a Rövidtávu OB alatt szerettek volna elmenni az ausztriai Euromeetingre. A többi közép-európai ország versenynaptárával egyébként nincsenek jelentős ütközések, a Nemzetközi Regionális Kapcsolatok Bizottsága odafigyel arra, hogy 2008-ban se legyenek.

Határozat: Az MTF SZ elnöksége a módosított 2007. évi versenynaptárt elfogadta. Igen: 11; Nem: 0; Tartózkodott: 0.

10., Egyebek, főtítkári tájékoztató.

Ea.: Less Áron

b.) Az Év Tájfutója címre való jelölések – szakágak

Határozat: Az MTF SZ elnöksége a szakágak Év Tájfutója címre való jelöléseit az előterjesztés szerint elfogadta. Igen: 8; Nem: 0; Tartózkodott: 2.

HÍREK

- 2006-ban 2401 versenyző váltotta ki a versenyengedélyt.

- 1%: Támogassátok adótok 1%-ával a Magyar Tájékoztató Futó Szövetséget (adószám: 18162709-2-42). A Rendelkező Nyilatkozat letölthető megújult honlapunkról (<http://www.mtfisz.hu>).

- Az MTF SZ Közgyűlése 2007. február 24-én 10:00-kor lesz megtartva a Magyar Sport Házának konferenciatermében.

KÖSZÖNET - FELHÍVÁS

A Tájfutásért Alapítvány köszönetet mond minden tájfutónak, szimpatizánsnak, aki az SZJA 1 %-át javára átutaltatta. Az átutalt összeget az utánpótláskorú versenyzők versenyeztetésére, valamint a nehéz anyagi körülmények között élő fiatal tájfutók támogatására fordítottuk.

Kérjük mindazokat, akik rendelkezhetnek az adójuk 1 %-áról, ez évben is a

**Tájfutásért Alapítvány
18829589-1-42 számlaszámra**

tegyék azt meg, hogy továbbra is segíthessük azon fiatal sportolókat, akik nehéz anyagi körülményeik ellenére kimagasló eredményeket értek el, példát mutatva társaiknak szorgalmukkal, eredményükkel, valamint hogy támogatást nyújthassunk az utánpótlás egyéb területein is.

*Veresné Sipos Etel
a kuratórium tagja*

AZ IFI ÉS SERDÜLŐ VÁLOGATOTT 2007-ES PROGRAMJA

Célkitűzés

A magyarországi Ifjúsági EB-re a rendelkezésre álló tehetséges versenyzők felkészítésének támogatása magas színvonalú edzésekkel, felkészülési versenyekkel, egységes válogatási rendszerrel. A programokban résztvevők számára újabb technikai edzéseket, mentális felkészítéseket és összetartásokat állítunk össze. Az egyesületekben és a válogatott programokban maximális felkészülést vállalók és a válogatási versenyeken sikeresen szereplők számára lehetőséget biztosítani, hogy kiváló teljesítményt nyújtsanak az EB-n, ahol méltóképpen képviselhetik Magyarországot.

Cél: a hazai környezetben megrendezendő EB-n sikeresen szerepelni.

Válogatás

Az felkészülésben, az edzőtáborokban, versenyeken bárki részt vehet, akik vállalják a programok teljesítését.

Az EB keret válogatási szempontjai:

A négy válogatott versenyen elért százalékos eredményből a legjobb három összeadott értéke adja meg a végső sortrendet, ez alapján kerül kiválasztásra az EB-n résztvevő válogatott csapat.

Szubjektív válogatás csak abban az esetben merül fel, ha a felkészülés során kiemelkedő eredményeket elért sportoló sérülés, betegség miatt a válogatott versenyeken nem tud részt venni, vagy e miatt nem tud megfelelő teljesítményt nyújtani, de az EB-re felépül és ott megfelelő fizikai állapotban tud versenyezni. Ugyanakkor fontosnak tartom a sportoló megfelelő hozzáállását, viselkedését, hogy büszke válogatott tagságára, megbecsüli azt, és ennek megfelelően készül az adott világversenyre.

Válogató versenyek

Ifjúsági	Serdülő	
HOB		2007. 04. 07.
Tipo 2. nap	Tipo 2. nap	2007. 04. 29.
	Edzőtábor	2007. 05. 11-13.
Diák sprint	Diák sprint	2007. 05. 19.
Borsod kupa	Borsod kupa	2007. 06. 02.

Az edzőtáborok célja a sportolók egyéni fizikai és technikai képzettségének fejlesztése, a minél magasabb teljesítmény elérése érdekében. Ugyanakkor célom a válogatott tagok baráti közösségének kialakítása, amely segíti az edzőmunka eredményességét, a jó hangulatú közös edzéseken erősebb munkatempót tehet lehetővé.

Edzőtáborok

November 24-26., Bükk; Január 5-7., Kiskunhalas; Január 26-29., Gánt; Február 23-25., (Tájfutás napja) Eger; Nemzetközi edzőtábor az EB-re, Március 31- Április 9.; Május 11-13., Bükk Az időpont még nem végleges (érettségik miatt). Alternatív időpont: április 20-22.; Június 4-6., Bükk

A különböző régiókból, az eltérő edzőmódszerekkel felkészített leendő válogatottak tudásszintje nagyban különbözik egymástól. Ez visszavezethető a lakóhelyhez közeli terek technikai szintjére, az edző vagy szülő vezette edzések minőségére, a tájfutást vagy az atlétikát

jobb preferál felkészülésre, illetve a klubok, szülők pénzügyi lehetőségeire. Feladatomnak tartom, hogy a kiválasztott sportolók képességeit felmérve, egyénre szabott technikai feladatokkal segítsen elő a fejlődésüket, hogy az ifjúsági EB-n és a későbbi világversenyeken a lehető legjobb eredményt érjék el.

Ennek érdekében az alábbi technikai edzőtáborokat szervezem.

Január 26-29. Gánt: Központi edzőtábor a felnőtt, junior, ifjúsági és serdülő válogatott részvételével. Edzések: technikai edzések domborzati fázisnyomot térképen, melyen a domborzatolvasási, domborzati formák felismerése és ehhez kapcsolódó technikai edzések, feladatok gyakorlása a cél.

Február 23-25. (Tájfutás napja) Eger: A januári edzőtáborban elvégzett gyakorlatok átültetése és gyakorlása az EB-hez hasonló terepeken, gyakorlási lehetőséget adva az első felkészülési edzőtáborból hiányzóknak is.

Április eleje: nemzetközi edzőtábor az EB-re, (vagy a HOB után)

Május 11-13. Bükk: Edzőtábor és válogatott összetartás. A válogatott hétvégén szimuláljuk az ifjúsági EB terhelését (fizikális, mentális). Péntek délután sprint verseny, szombat délelőtt válogató verseny. Így a leendő válogatottak megtapasztalhatják, hogy tét helyzetben miként tudnak teljesíteni erős fizikai és mentális terhelés alatt. A felmerülő hibákat közösen, megbeszélve javítjuk.

Június 4-6. Bükk: A Borsodi Tájfutó Napok után lévő edzőtáborban a leszükkített válogatott keretnek utolsó technikai edzéseit végezzük.

Felkészülési versenyek

Tavaszi Boróka kupa	Március 3-4.
Borsodi tájfutó napok	Június 1-3.
II félévi:	
Svájci 3 napos	Július (2008-as svájci ifi EB miatt)
Hungária kupa	Augusztus 1-5.
Bohemia	Augusztus 15-19. Csehország
Cseh OB Normál	Szeptember 22-23.

Az ifjúsági és serdülő keret a Ifjúsági EB felkészülésére:

„A” keretek: Ifjúsági: Péley Dorottyá, Tibay Ilona, Bertóti Regina, Zsigmond Vanda, Vellner Gábor, Turcsán Gábor, Bereczky Máté, Serdülő: Tóth Réka, Koós Brigitta, Kovács Boldizsár, Pongrácz Ervin,

„B” keret: Györgyi Máté, Fehérvári Zsolt, Kuzmann Zsolt, Fráter Tamás, Mets Márton, Horváth Tamás, Kaló Attila, Kaptur Ádám, Jenes Géza, Kinde Mátys, Baumholczér Máté, Sebők Petra, Zsigmond Tímea, Györgyi Csenge, Schulek Iringó, Varga Adél, Farkas Mariann, Juhász V. Renáta, Öry Luca, Szokol Mónika, Tóth Krisztina, Kovalcsik Anna, Kovács Filoména, Zempléni Réka, Fagyas Eszter, Varsányi Kinga, Pápai Tamás, Spisák László, Hrab Dániel, Szívós Dániel, Tölgyesi Ákos, Tölgyesi Renátó.

2007-es költségvetés

Szeretném ha a 2006-os évben kiváló eredményt elért női csapatunkból Péley Dorottyá és az ifjúsági EB egyéni számában II. helyezést elért Tibay Ilona, a válogatott programjaira az elnökség jóváhagyásával 100%-os költségterítést kapnának.

Továbbá a tavalyi válogatottak közül 8 személynek 50% költségtérítést szeretnék.

Ezzel kifejeznénk elismerésünket és nem utolsó sorban példát állítanánk a jövőbeli tagok számára, hogy érdemes küzdeni a jó eredményekért.

Ugyanakkor az elnökség figyelmét felhívnam, hogy sok gyerek anyagi okok miatt nem tud részt venni a válogatott programok mindegyikén. Így tehetséges válogatott aspiránsoknak nincs lehetőségük a megfelelő felkészítésben részesülni.

Az edzőtáborokban 2 fő segít és 1 fő vezető, illetve egy kisbusz, a központi (terepre szállítási problémák megoldására ill. felvezetéshez) szállításhoz szükséges.

	Létszám	MTFSz költség
Ifjúsági EB	16+2	0
Felkészülési versenyek Boróka kupa	2+8+1	88.900 Ft

Borsodi napok	2+8+1	157.500 Ft
Felkészülési versenyek, II. félév Svájc	4+1	450.000 Ft
Hungária kupa	2+8+1	210.000 Ft
Bohémia	2+8+1	303.100 Ft
Cseh OB	2+8+1	112.000 Ft
Edzőtáborok	2+8+3	630.000 Ft
Táplálék kiegészítők, sportkrémek	-	100.000 Ft
Egyéb		50.000 Ft
Felszerelés bérlés, állványok, bóják, kisbusz költségek (írószér, térkép, nyomtatás...)		280.000 Ft

Összesen 2.381.500 Ft

A svájci felkészülési versenyre a 2008. évi EB-n esélyel induló Tibay Ilona, Tóth Réka, Pongrácz Ervin, Bereczky Mátét vettem számításba!

Kovács Zoltán Utánóptlás szö. kap.

NÉMET RENDSZERŰ CSAPATBAJNOKSÁG

Előzmények

2005-ben az akkori MTFSz Elnöksége már foglalkozott a „Német rendszerű csapatbajnokság” bajnoki rendszerünkbe történő beemelésével. A jelenleg alkalmazott csapatbajnokság nem csapatversenyen, hanem egyéni versenyzők eredményeinek matematikai összegzésén alapul.

2005. decemberében készült egy összeállítás a német rendszerű csapatversenyek általános szabályairól, melyet mellékelek.

Mi szól a német rendszerű csapatbajnokság bevezetése mellett?

- az elnevezésének megfelelően csapatok versenyeznek, a feladatot is mint csapatnak kell megoldják; - az eddigi hazai versenyek jól sikerültek (Zemplén, Bp CSB, Eplény), az ott indulók megszerették ezt a versenyformát; - a jelenlegi tendenciák szerint a versenyzők előnyben részesítik azokat a versenyeket, amelyek teljesítése az átlagoshoz képest extra feladatot vár el tőlük.

Mi szól a jelenlegi forma megtartása mellett?

- a hagyomány; - a fiatalabb kategóriákban nagyobb a betanulási idő

Technikai feltételek

A Sportident szoftver képes ezen versenytipus megrendezésére, az MTFSz rendelkezik is licensszel.

Döntési javaslat

2008-tól az Országos Csapatbajnokság német

rendszerű csapatverseny formában kerüljön megrendezésre. A 2007. évben az OCSB-t hagyományos formában rendezték meg.

Az elnökség elfogadta a bajnoki rendszer módosítását, de nem mindenki értett vele egyet. (Szerk. megjegyzése) **Mihácz Zoltán**

Pontbegyűjtő rendszerű csapatversenyek szabályai

Az alábbi leírás a német rendszerű csapat versenyforma jellemzőit foglalja össze. Forrása a versenyek rendezését támogató SI program dokumentációja, valamint ebben a formában rendezett német és osztrák csapatbajnokságok eredménylistái. A leírás bemutatató jellegű, nem szabályzatszerű.

A „német rendszerű” csapatversenyen a csapat tagjai együtt rajtolnak. A rajtlista az egyéni versenyekhez hasonlóan sorsolással készül, a csapatok egyenlő időközönként indulnak. Lehetőség van a mezőnyt együtt, tömegrajttal is indítani.

Minden csapat lefut egy normál pályát, ennek pontjai adják a kötelező pontokat. Ezen felül

vannak elosztott pontok. A kötelező pontokat minden csapattagnak érintenie kell. Az elosztott pontokat a csapat legalább egy tagjának kell érintenie. Ebből következően, a csapatnak ki kell találnia, hogyan érintsek az elosztott pontokat a legjobb módon, figyelembe véve a csapattagok képességeit. A cél az, hogy lehetőleg egyszerre fussanak be, mivel a csapat eredményét az utolsó csapattag célba érkezése adja.

Az eddig leírtakon belül többféle rendezési mód lehetséges. Három változat számít elterjedtnek, amik a kötelező pontok érintési szabályaiban különböznek.

„Német” rendszer. A kötelező pontokat kötött sorrendben kell fogni, mint egy normál pályánál. Az elosztott pontokat közben kell beiktatni, tetszőleges sorrendben. Első pontfogásként minden csapattagnak az első kötött pontot kell érintenie, utolsó pontfogásként pedig az utolsó kötött pontot. Azok az elosztott pontok, amiket ez előtt illetve után érintenek, érvénytelennek számítanak. Ezzel a módszerrel rendezik a német és az osztrák csapat OB-t.

MTFSZ ELNÖKSÉGI ÜLÉS JEGYZŐKÖNYVE

Ideje: 2007. január 22. 16:00

Helye: Stratis Kft. (Bp., Graphisoft park 2.) tanácsterem

Jelen vannak: Juhász Miklós, Zsigmond Tibor, Mihácz Zoltán, Fehér Ferenc, Jenővári Gabriella, Kovács Balázs, Kovács Gábor, Molnár Péter, Palatinszky János, Sötér János, Dr. Salga István, Kovács Zoltán, Nagy Gergő, Dr. Nagy Árpád, Máthé István, Lux Iván, Dr. Dobrossy István, Nemesházi László, Hegedüs András, Horváth Imre, Vásárhelyi Tass, Bogdány Szilvia, Kiss Zoltán, Less Áron.

Az ülést vezeti: Juhász Miklós

Jegyzőkönyvvezető: Less Áron

Hitelesítők: Kovács Gábor, Sötér János
Igen: 8; Nem: 0; Tartózkodott: 1.

Napirend: Az elnökség a kiküldött meghívó szerint elfogadta azzal a kivétellel, hogy a 9. napirendi pontot a Mihácz Zoltán szerint megküldött öt alpontban tárgyalja.

Igen: 9; Nem: 0; Tartózkodott: 0.

4. Javaslat a 2008. évi szövetségi tagdíjra. Ea.: Less Áron

A szövetségi tagdíj az utóbbi öt évben nem emelkedett az inflációnak megfelelő mértékben, ez 2008-ra sem cél. A tagdíj jellegű befizetések összege két kivétellel változatlan maradna: a ranglista díj 200-ról 250 Ft-ra nőne, míg a versenyengedély kiváltásáért a korábbi 500 helyett 1000 Ft-ot kellene fizetni (ehhez jön még a versenyengedély kártya ára, 500 Ft). Az így keletkező többlet a válogatott költségeihez való hozzájárulást szolgálja. A Tájékoztató szaklaphoz való hozzájárulás összege tájékoztatósi hozzájárulás változna. A versenynaptár díj neve félrevezető, ezért az elnökség azt rangsoroló-regisztrációs díjra változtatná. Jenővári Gabriella sokallja a versenyengedély kiváltásának új összegét. Juhász Miklós szerint az új szabályozás azért jó, mert nem sújtja a fiatalokat és a kis egyesületeket. Nemesházi László arra hívja fel a figyelmet, hogy a Tájékoztató újság

előfizetési díja, amelynek melléklete a szövetségi lap, már nem 2500, hanem 3300 Ft.

Határozat: Az elnökség a módosított javaslatot a 2008.évi szövetségi tagdíjról a Közgyűlés elé terjeszti elfogadásra.

Igen: 9; Nem: 1; Tartózkodott: 0.

6., Bizottsági beszámoló

a.) Technikai és Informatikai Bizottság. Ea.: Molnár Péter

A Bizottság munkájának középpontjában 2006-ban a honlap költöztetése és áttervezése állt, a Sportágfejlesztési Konferencián elhangzottaknak megfelelően. A következő feladat a tartalom szélesítése. A Bizottság megalkotta az online nevezési rendszert, ennek megteremtése a készítők számára a jövőtől várható. A rangsorozási program elkészítésében a Versenybizottsággal működnek együtt, az a végző fázisában van.

Jenővári Gabriella megjegyzi, hogy a senior oldalak még mindig nem kerültek át az új honlapra. Zsigmond Tibor azt kérdezi, hogy tartalmat ki módosíthat a honlapon, a válasz szerint általában a bizottsági tagok. Kovács Balázs azt kérdezi, hogy ki tartja kézben a honlap tartalmát. Elsősorban a leendő szponzorok megjelenésére kérdez rá. Ezt egy jövőbeli szabályozás koordinálhatja, amit a beszámoló Bizottság a Média és Marketing Bizottsággal közösen minél előbb az elnökség elé hoz. A honlap tartalmáért az MTF SZ elnöke felel.

Határozat: Az elnökség a Technikai és Informatikai Bizottság beszámolóját az előterjesztés szerint elfogadta. Igen: 9; Nem: 0; Tartózkodott: 1.

b.) Nemzetközi Regionális Kapcsolatok Bizottsága. Ea.: Kovács Gábor

A Bizottság idén alakult, területi referensekkel működik. 2006-ban sok feladatot tűztek ki maguk elé, amit teljesen nem sikerült elvégezni. A küldött anyag nagy mélységben enged betekintést az elvégzett munkába. A Bizottság elkészítette többek között a 2007. évi közép-európai versenynap-

tárt. Kovács Gábor szerint a versenynaptár elkészítésében Magyarországon jól állunk, máshol jóval később kezdenek hozzá a tervezéséhez. Juhász Miklós szerint életképes, ambiciózus Bizottságot sikerült létrehozni.

Határozat: Az elnökség a Nemzetközi Regionális Kapcsolatok Bizottságának beszámolóját az előterjesztés szerint elfogadta. Igen: 9; Nem: 0; Tartózkodott: 1.

c.) Térképtár Bizottság. Ea.: Lux Iván
A Bizottság legutóbb már a 136. ülést tartotta. 2005-ig teljessé tették a térképtárat, amiből öt gyűjtemény marad a tájfutóknál. Juhász Miklós a digitális térképtár pénzügyi és jogi feltételeire kérdez rá, Lux Iván megígéri, hogy körbejárják a témát, utánaéznak a dolgoknak. Kovács Gábor arra kéri a Bizottságot, hogy tegye közé a térképek hiánylistáját.

Határozat: Az elnökség a Térképtár Bizottság beszámolóját az előterjesztés szerint elfogadta. Igen: 10; Nem: 0; Tartózkodott: 0.

d.) VB Bizottság. Ea.: Zsigmond Tibor
A bizottsági beszámolóban keverednek a VB Bizottságnak, Előkészítő Bizottságnak és Szervezőbizottságnak elvégzett feladatai, amiket Zsigmond Tibor szerint nehéz különválasztani. A Bizottság az év során három ülést tartott, a kiadott feladatokat 90%-ban elvégezte. Beszámolója végén Zsigmond Tibor kiosztja a Világ bajnokság véglegesnek tekinthető részletes időrendjét.

Határozat: Az elnökség VB Bizottság beszámolóját az előterjesztés szerint elfogadta.

Igen: 10; Nem: 0; Tartózkodott: 0.

e.) Versenybizottság. Ea.: Mihácz Zoltán

A Bizottság 2006. évi feladatait nagyrészt elvégezte. Nincs még kész a Szakosztályi Pontverseny és a versenybírói feljebbminősítések. A Szakosztályi Pontversennyel kapcsolatban Mihácz Zoltán azt javasolja, hogy 2004-2005-re adathiány miatt ne hirdessenek eredményt és a februári ülésre egyszerűsített javaslatot hoz-

hasson a Szakosztályi Pontversennyel kapcsolatban. Ennek továbbvitele elsősorban a vidéki kluboknak lenne fontos. A Szövetségi Ellenőrző Rendszer értékelése a februári ülésen várható. Zsigmond Tibor hiányolja a rangsoroló versenyek rangsorolását is.

Fehér Ferenc díjakat ajánl fel a Bajnoki Pontversenynek a Közgyűlésen történő kihirdetéséhez, valamint sürgeti a versenybírói ismeretek egységesítését. Zsigmond Tibor lemond bizottsági tagságáról, amit Juhász Miklós és Mihácz Zoltán sajnálattal vesz tudomásul. Juhász Miklós megköszöni Zsigmond Tibor sokéves bizottsági munkáját.

Határozat: Az elnökség a Versenybizottság beszámolóját az előterjesztés szerint elfogadta.

Igen: 10; Nem: 0; Tartózkodott: 0.

A Versenybizottság arra kéri az elnökséget, hogy 2006. évben elért eredményeik alapján adományozzon nemzetközi minősítést Domján Zsuzsannának, Fekete Zsuzsának, Kelemen Bernadettnek, Makrai Évának, Szerencsi Ildikónak, valamint Kovács Ádámnak.

Határozat: Az elnökség az előterjesztést a nemzetközi minősítésekről elfogadta.

Igen: 10; Nem: 0; Tartózkodott: 0.

7., Tájékoztató az Ifjúsági EB szervezési munkálatairól.

Ea.: Palatinszky János, Máthé István, dr. Nagy Árpád.

A Szervezőbizottság a vállalt feladataival a terveknek megfelelően halad. Máthé István lemondott általános elnökhelyettesi pozíciójáról, a jövőben pályakoordinátorként tevékenykedik. Apróbb problémát okozott a Szervezőbizottság számára az önkormányzati választás – a megyei önkormányzat a mai napig nem alakult meg. A médiát kiemelt fontosságú területként kezelik. A napokban jelent meg az esemény 2. bulletinje. Április elején Eger központtal nagyszabású edzőtábor tartanak.

Fehér Ferenc szeretné a védnökök sorában látni az MTFSZ elnökét is. Az

engedélyek megérkezése napokon belül esedékes. Felmerült az a kérés a Szervezőbizottság felé, hogy valamilyen kísérőversenyen való indulás lehetőségét biztosítsák annak érdekében, hogy minél több néző látogasson el a versenyre. A következő elnökségi ülésre Dr. Nagy Árpád és Less Áron előterjesztést hoz arról, hogy az MTFSZ milyen formában támogathatja az eseményt.

Arra a kérésre, hogy az elnök és a főtítkr találkozzon a helyi illetőségű védnökökkel, Juhász Miklós elmondja, hogy mindketten szívesen képviselik a Szövetséget. Felhívja a figyelmet, hogy ha a Szervezőbizottságnak cash flow problémája van, ne a rendező klub késleltesse a fizetést. Az eredeti pályázati feltételeket a továbbiakban tartsa be a Rendezőség.

Határozat: Az MTFSZ elnöksége elfogadta, hogy a Szövetség 2007. július 1-ig 500.000 Ft-os kölcsönt ad az Ifjúsági EB Szervezőbizottságának. A főtítkr erről a Szervezőbizottság képviselőjével megállapodást köt. Igen: 9; Nem: 0; Tartózkodott: 1.

Határozat: Az elnökség az Ifjúsági EB Szervezőbizottságának beszámolóját elfogadta.

Igen: 9; Nem: 0; Tartózkodott: 1.

8., Javaslat az ifjúsági és serdülő válogatott 2007. évi programjára.

Ea.: Fehér Ferenc, Kovács Zoltán

A 2007. év legfontosabb versenye az egrai Ifjúsági EB lesz, ezért hét edzőtábor is szerepel a programban a verseny előtt. A szövetségi kapitány fontosnak tartja, hogy – bár az ő megbízatása az év végén lejár – a távolabbi jövőre is felkészítse jelöltjeit, ezért költségvetési igényei messze meghaladják a lehetőségeket. Többen is elmondják, hogy az egyesületek a finanszírozásban erőn felül teljesítenek. Kovács Gábor is kiemeli a hosszútávú fejlesztés fontosságát.

Határozat: Az elnökség az ifjúsági és serdülő válogatott 2007. évi programjára szóló javaslatot a költségvetés kivételével elfogadta, a pénzügyi lehe-

tőségek a 2007. évi költségvetés és az évközi pénzügyi lehetőségek függvényében alakulnak.

Igen: 10; Nem: 0; Tartózkodott: 0.

9., Reform feladatok. Ea.: Mihácz Zoltán

a.) A háromszintű versenyrendszer értékelése

A háromszintű versenyrendszer értékelése még mindig nem lehet teljes, hiszen a ranglista csak pár napon belül készül el. Mindazonáltal a kiemelt versenyek nagyrészt elérték céljukat, hiszen itt gyűlték össze a legerősebb mezőnyök. Zsigmond Tibor szerint a jövőben a regionális rangsoroló versenyek alacsonyabb nevezési díjaikkal teret nyerhetnek. A Szövetségi Ellenőrző Rendszer működése a februári ülésen lesz napirenden.

b.) Javaslat a Bajnoki rendszer módosítására

Határozat: Az MTFSZ elnöksége a Középtávú Országos Bajnokság minimális indítási időközét 3 perccre növelte. Igen: 8; Nem: 1; Tartózkodott: 1.

Zsigmond Tibor több klubvezető véleményét tolmácsolva arra kéri az elnökséget, hogy 2008-tól mégse szüntesse meg a „hagyományos” csapatbajnokságot. A kiskunhalasi edzőtáborban részt vett utánpótlás edzők véleményét hangoztatja, miszerint ők ragaszkodnak a hagyományos csapatbajnokság megmaradásához. Emlékeztet arra az áthidaló javaslatra, hogy akár mindkét Bajnokságot meg lehetne rendezni 2008-tól. Juhász Miklós arra emlékeztet, hogy egy év múlva az elnökség még mindig felülvizsgálhatja elgondolásait.

Határozat: Az MTFSZ elnöksége a „hagyományos” csapatbajnokság 2008-as visszaállításáról szóló javaslatot elvetette. Igen: 5 (közte Zsigmond Tibor); Nem: 5; Tartózkodott: 0. Elnöki szavazattal.

Zsigmond Tibor nem ért egyet az Egyesületi Váltó OB-n történő kategóriamegkötésekkel sem. A Bajnoki rendszerből törlésre kerül a magyarok és a külföldiek megkülönböztetése: a

külföldi versenyeket nem kell már 40 nappal a verseny előtt leigazolni.

Határozat: Az MTF SZ elnöksége a módosított Bajnoki rendszert elfogadta.

Igen: 5; Nem: 3; Tartózkodott: 2.

b1.) Diákolimpia szabályzat módosítása

A Szabályzat októberben lett elfogadva, azóta egy pár változtatási javaslat be lett iktatva a Szabályzatba. Megváltoztak a váltó korcsoportok.

Határozat: Az MTF SZ elnöksége a módosított Diákolimpia Szabályzatot elfogadta.

Igen: 10; Nem: 0; Tartózkodott: 0.

c.) Javaslat a Rangsoroló versenyek irányelveinek módosítására és

c1.) A határon túli rangsoroló versenyek rendezésének feltételei

A Rangsoroló versenyek irányelvein is csak a szokásos fazonigazítást hajtotta végre a Versenybizottság, a legjelentősebb változás, hogy a rövidtávú versenyek minimális indítási időköze egy percre csökkent. A szabályzás 1. számú mellékleteként megjelentek a rangsoroló versenyek után fizetendő díjak.

A határon túli rangsoroló versenyek rendezésének feltételeit áttanulmányozta a Nemzetközi Regionális Kapcsolatok Bizottsága. Javaslatuk, hogy ezeknél a versenyeknél csak az MTF SZ versenyengedéllyel rendelkező versenyzők után kelljen megfizetni a rangsoroló és a sportágfejlesztési díjat. Ez a javaslat azonban kétélű lehet, mert nehezen meghatározható, hogy mikor határon túli egy rangsoroló verseny. Az elnökség ehelyett Juhász Miklós javaslatát fogadja el:

Határozat: A rangsoroló versenyeken az MTF SZ nyilvántartási számmal nem rendelkező, külföldi állampolgárok után a nyilvántartási számmal rendelkező indulók 30 %-áig kell a Rangsoroló díjat és a Sportágfejlesztési hozzájárulást megfizetni.

Igen: 5; Nem: 1; Tartózkodott: 4.

Határozat: Az MTF SZ elnöksége a módosított Rangsoroló versenyek irányelveit elfogadta.

Igen: 10; Nem: 0; Tartózkodott: 0.

d.) Javaslat a Versenyszabályzat módosítására

A Versenybizottság minden évben hozzáigazítja a Versenyszabályzatot az éppen aktuális változásokhoz. A nem rangsoroló versenyek továbbra is benne maradnak a Versenyszabályzatban. A váltóversenyek esetében az N21-es győztes idő – alkalmazkodva a nemzetközi szabályozáshoz – 120 percre csökken. A Pontbegyűjtő csapatverseny győztes ideje továbbra sem szerepel a Versenyszabályzatban. A fellebbezések elbírálásában a területi szövetségek hatáskörükben továbbra is eljárhatnak.

Határozat: Az MTF SZ elnöksége a módosított Versenyszabályzatot elfogadta.

Igen: 10; Nem: 0; Tartózkodott: 0.

10., A Tájfutásért Alapítvány beszámolója. Ea.: Dr. Dobrossy István

Az Alapítvány tavaly új támogatási programot indított, kifejezetten szociális szempontból rászorult, szorgalmas, már eredményekkel rendelkező tehetségek támogatását valósították meg. Az Alapítvány 2006-ban két támogatási programra összesen 790.000 Ft-ot használt fel. Bevételeik ezzel szemben továbbra sem növekednek, jelenlegi vagyonuk 2.400.000 Ft.

Juhász Miklós felajánlja, hogy a Tájfutásért Alapítvány közleményei az MTF SZ honlap egy jól látható helyén szerepelhetnek, ha ez lökést ad az Alapítvány további működéséhez. Dr. Dobrossy István szerint ez feltétlenül előrelépést jelent.

Határozat: A Tájfutásért Alapítvány az MTF SZ hivatalos honlapján jól látható helyen jelenhet meg. Igen: 9; Nem: 0; Tartózkodott: 1.

Kovács Balázs megállapítja, hogy a támogatás mértéke jelentős a vagyonhoz képest. Érdeklődik a közép-távú fejlesztési tervről. Dr. Dobrossy István úgy tájékoztat, hogy megpróbálják növelni a bevételeket, pályázatokból évente 300-400 ezer Ft-ot várnak, a kamatokból 100-200 ezer

Ft-ot. Adományokat kérnek, hiszen az utánpótlás sportot támogatják. Juhász Miklós hároméves tervet kér az Alapítványtól, amelyben szerepelnek a forrásbevonás és felhasználás módjai, valamint a Sportágfejlesztési Értekezleten elhangzottakra való reakciók. Összefoglalót kér az Alapítványtól az MTF SZ honlapon.

Határozat: A Tájfutásért Alapítvány összefoglalót ad az MTF SZ hivatalos honlapján hároméves fejlesztési tervéről, amelyben szerepelnek a forrásbevonás és felhasználás módjai, valamint a Sportágfejlesztési Értekezleten elhangzottakra való reakciók.

Igen: 10; Nem: 0; Tartózkodott: 0.

11., Egyebek, főttkári tájékoztató. Ea.: Less Áron

a.) Javaslat az MTF SZ elnökségének 2007. évi munka- és ülésterveire

Határozat: Az MTF SZ elnöksége a 2007. évi munka- és ülésterve vonatkozó javaslatot elfogadta azzal a kiegészítéssel, hogy az állandó meghívottak listáját egyeztetni kell a 2006. áprilisban elfogadottakkal. Igen: 10; Nem: 0; Tartózkodott: 0.

b.) Versenynaptár – kiegészítés. Ea.: Mihácz Zoltán

A megadott határidőig minden rendező beküldte a rangsoroló versenyek jegyzőkönyveit, a Versenybizottság egyedül a Bp. Diákolimpia váltótól vonta meg a rangsoroló jogot a sok szabálysértés miatt.

c.) Egyebek

A Diáktájfutás programhoz új támogatót sikerült találni a Magyar Villamos Művekben. A Diáktájfutás vezető koordinátori pályázatra két pályamunka érkezett, elbírálásuk a közeljövőben várható. A Vidra SE tájékoztatósi fűtő szakosztálya megszüntetéséről értesítette az irodát. Az RTL Klubon január 20-án este főműsoridőben kb. egymillió néző láthatta a Budapesti Teremtájfutás Diákolimpian forgatott másfél perces kisfilmet. A Szövetség Monspart Saroltát jelölte a Nemzet Sportolója címre. Döntés februárban várható.

KÓDNÉLKÜLI VÁLOGATÓS

Néhány éve Norvégiában egy új versenyformával próbálták fokozni a tájfutásnak a TV-be kerülési esélyeit, ez a Mikr-O. Némi módosítással az ötlet hazánkban is kipróbálásra került.

A Mikr-O lényege, hogy egy normál-, vagy inkább közép-távú verseny közepén van egy szakasz, ahol a pontok mellett csalipontok vannak elhelyezve, és a versenyzőnek kell kiválasztania, melyik van pontosan a térképen jelzett helyen. Hogy a dolog ne legyen olyan egyszerű, a pontok sokszor azonos tereptárgyon vannak (pl. sorban egy gerincen) és természetesen nincsenek kódok sem. A norvégok a Nord (Északi) bajnokságon próbálták ki a versenyformát, részben a biatlonból kölcsönzött módon: mire a versenyző lefutja ezt a szakaszt, a számítógép kijelzi, hogy hány hibát vétett és annyszor kell lefutnia a kb. 200 m-es büntetőkört. A dánok nagyon szerettek volna a VB középtávot így rendezni, de végül a TV-vel az egyezés nem jött létre, ezért a VB premier elmaradt.

Nálunk tavaly április 5-én a Tisza kupa keretében a Vadaskertben került sor az első hasonló rendezvényre, de az ötézszer nagyított térkép nem volt elég precíz és a sziklás, aljnővényzetes terep sem volt a legkedvezőbb, ennek ellenére a résztvevők többségének tetszett az újdonság.

Ezért határoztam el, hogy a 3Sz sorozat zárásaként november 25-én (szerencsére a szombat is sz-szel kezdődik) a Hajógyári-szigeten rendezek egy hasonló versenyt. Az 1 : 5000-es térkép az előző évi Eötvösre felújításra került, ennek ellenére, amikor a pontokat felvezettük és kitaláltuk a csalipontok helyét, tudtuk volna még kisebb igazításokat végrehajtani, de végül komoly reklamáció csak a szánkózódomb oldalában levő (B9) ponthoz érkezett. A szabályokon annyit igazítottam, hogy mivel TV közvetítésre kis esély volt, a büntetőkörök helyett pluszidőt alkalmaztunk, tévesztés esetén fél perc, kihagyás esetén másfél perc mértékben.

A versenyforma nevét kódnélküli válogatásra magyarítottam, mivel a lényeg az, hogy a kóddal nem rendelkező közeli pontok közül kell kikeresni a helyeset (a kódnélküli kiválasztós túl hivatalosnak tűnt).

A hosszabbik (B) pályán elért eredményeket átnézve látható (A térképek és táblázatok: <http://lazarus.elte.hu/tajfutasi/naptar06/3sz-2006.htm>), hogy a 44 indulóból 35-en vétekkel legfeljebb 3 hibát, a továbbiakban az ő hibázásaitak boncolgatom, a többiek talán nem vették komolyan a versenyt, vagy nem értették meg a feladatot. Végül is öten (1, 6, 12, 14, 17. helyezettek) teljesítették hibátlanul a pályát, ezenkívül még hatan voltak, akik csak a „rét közepe” pontot hibázták el. Ez a pont, amelyet kétféleképpen lehetett azonosítani, vagy pontos iránymenettel az előző bójától, vagy a messzebb levő villanyoszlopok együtállásából. Ha valaki elmulasztotta az

előző ponttól az irány levételét, útközben és a pontnál ezt már nem lehetett pontosítani, tehát a jó döntés valószínűleg: többé-kevésbé találmóra választani egyet a dobozok közül, kockáztatva a fél perc pluszt. Ez volt az egyetlen pont, ahol mind a négy dobozt használták a futók, a jót 13-an, a többit 13, 7, 2 fő (a két 13-as volt közepén, tehát itt valóban a szerencse döntött inkább, mint a tájékozódás).

Második legtöbb hibát a kettes ponton vétették, a könnyű egyes után (2 hiba) ez volt az első nehezebb pont, de lehet, hogy ebben is volt félreérthető, mert mind a tízen ugyanazt a bóját választották. A többi ponton 1-9 hibázás volt, nagyjából a nehézséggel arányosan, legfeljebb két csalidobozt használva. A 8-ason senki nem hibázott, itt szélre helyeztük a jó dobozt, de túl messze tettük a következőt, pedig a támadópont közel volt. Érdekes volt a négyes, itt összesen három hibáztak, de három különböző bóját fogtak. A sokat szidott 9-esen végül csak hatan nyúltak mellé (a másik pályán hasonlóan számítva 55-ből 11-en), de igaz, hogy a domborzat és a síkrajz talán másik dobozt mutatott jónak, de végül az eredményeken nem változtattunk.

A tanulságok, amelyekre általában csak a verseny alatt vagy után jöttünk rá:

Nagyon pontos térkép szükséges és a pontelhelyezés is nagyon egyértelmű legyen, legjobb, ha a beméréskor kis karókat verünk le az állványok majdani helyére.

A futásirányban egymás mögötti pontok közül nehezebb választani, mintha a bóják messziről látszanak.

Könnyebb az olyan pont, ahol a pontmegnevezés eligazít, de az igazi vízválasztók azok, ahol az irány (táv, szint) mérésével lehet csak a jó pontot kiválasztani.

Kerüljük a Trail-O típusú pontokat, ahol valami különleges furfang szükséges a helyes pont kiválasztásához, ez növeli a szerencse szerepét.

A kódok leragasztása széles ragasztóval nekünk jó megoldásnak tűnt, de az SI visszaadása előtt a ragasztó maradékát gondosan el kell távolítani.

Az elemzések kedvéért gondosan rajzoljuk be egy (akár nagyított) térképre a csalipontok helyét és az SI doboz kódját is jegyezzük fel, majd ezeket az eredményekkel együtt tegyük közzé.

Gondosan válasszuk meg a büntetőidő mértékét.

Végezetül még egy ötlet: erősen megfontolandónak tartanám az idősebb senior kategóriákban a sprintversenyek (még az OB is!) hasonló lebonyolítását. A helyzet ugyanis az, hogy kb. a 45-ös kategóriától a mezőny döntő többsége nem tud már olyan gyorsan futni, hogy a sprintverseny tájékozási feladatot (is) jelentsen ezen sebesség mellett. A kódnélküli kiválasztóval mégiscsak visszatérne a figyelmes térképolvásás és csökkenne a futósebesség döntő szerepe, ugyanakkor a hibázók nem kerülnének kizárásra, mint manapság.

Hegedűs Ábel

Színes Óbuda térkép

8. TÁJÉKOZÓDÁSI FUTÓ VILÁGBAJNOKSÁG

1979. szeptember 1-4. Tampere, Finnország

Egy évvel a norvégiai VB után 1979-ben ismét tájfutó VB-re került sor, ezúttal a finnországi Tampere környékén. A nemzetközi szövetség azért döntött a páratlan években történő rendezés mellett, hogy a sportág kikerüljön az olimpia „árnyékából”.

Finnországban korábban már rendeztek világbajnokságot, mégpedig 1966-ban éppen az első VB házigazdája volt a finn Fiskars. Azóta sokat fejlődött a sportág, a mostani VB-re már 21 országból érkeztek versenyzők, a legtávolabbról Új-Zélandból, Ausztráliából, Kanadából és az Egyesült Államokból. A világbajnokság védnöke Urho Kekkonen, a Finn Köztársaság elnöke volt.

A terep nagyrészt összefüggő erdőterület, amelyeket csak helyenként szakít meg egy-egy kis szántó (az egyéni terepen). A növényzet főleg fenyveserdő, helyenként vegyeserdő. Az aljnövényzet nem jelentős, mocsár is kevés van. A terep nagy idomokból áll, amelyek teteje viszonylag lapos, részletekben igen gazdag. A viszonylag sok ösvény nemigen befolyásolja az útvonalválasztást. A terep futathatósága közepesen jó. A mohával fedett nagy sziklatömbök igen jól futathatók – írják a rendezők a terepről.

A térkép méretaránya 1:20 000, szintvonalak 5 méterenként.

Az egyéni versenyben a nőknél az első két helyen hazai versenyzők végeztek, a férfiaknál pedig teljesen kibérelték a dobogót a norvég versenyzők, a következő három helyet pedig a svédek foglalták el. Egyik korábbi világbajnok sem tudta megvédeni világbajnoki címét.

A magyar versenyzők közül főleg a hölgyek értek el jó eredményt, hiszen Rostás Irén 12. és Kovács Magda 14. helye igen előkelő helye-

zés. Rostás Irén: „Óvatosan kezdtém, a vége felé aztán kicsit bízoktam. Szombaton még boldogan kiegyeztem volna a 15. helyben...” Kovács Magda: „A 7. pontnál tévelytem egy kicsit és az útvonalválasztásom sem volt a legjobb. Viszont keveset kevertem.”

A férfiaknál Bokros István 23. és Dosek Ágoston 26. helye emelkedik ki.

A finn lányok váltóban is a legjobbak voltak, a mi női csapatunk a 8. helyen végzett. A férfiaknál Svédország volt a legjobb a finnek és a csehszlovák váltó előtt, a magyar fiúk a 10. helyen végeztek.

Néhány vélemény:

Bokros István: „*úgy érzem a futógyorsaságról, az iramról érdemes beszélni! A részidő táblázat alapján pontonként kiszámoltam a nálunk is gyakran használt kilométer átlagokat. A legjobb részidőkből számolt másodperc/km átlagokat összehasonlítva a legjobb magyar értékekkel kiderül, hogy lemaradásunk az élménytől döntően a futási-sebességen múlik*”

Dosek Ágoston: „*Kezdtém izgulni a másnapi verseny miatt. Éjszaka feküdtem az ágyamon, s forgolódtam, mint a körhinta. Az izgalom a rajt előtt érte el a tetőfokát. Meg is lett az eredménye. Úgy elzúgtam az*

egyik pont mellett, mint a győzelmi zászló. Később lehiggadtam és azt futottam, amire felkészültem. Több rövid ideig tartó technikai hibával és a magyaros bizonytalanságom miatt a fizikai képességeim alatti tempóval teljesítettem a pályát. Féltem a nagy elszállástól.”

Kelemen János: „*A finn terep ruganyos, helyenként vízenyős, puha, süppedékes, mocsaras talajú, ezeket a simára csiszolt, nyílt, mohával fedett kalliók sokasága váltja fel. A terep finom szabdaltsága a tájékozódást nehezíti. A hazai versenyekhez viszonyítva többször kell megállni térképezni, azonosítást végezni. Ez a sebesség rovására megy. A hazai versenyeken 6-7 perc alatt futok egy kilométert, míg a finnországi legjobb időeredményem 7,30 volt.*”

Kovács Magda: „*Úgy gondolom, a magyar tájfutásnak még sok lépcsőn*

kell fellépnie ahhoz, hogy igazán a világ élvonalába sorolható legyen, ezek közé tartozik – hozzáértő edzők segítségével – a versenyláz leküzdésének kérdése is. E fejlődést keressük, kutatjuk és talán segítjük, ha foglalkozunk vele.” (Válogatott versenyzőknek ajánlás: Tájfutás 1979/8-123. oldal) **Schell A.**

Színes VB térkép

Egyéni eredmények

Nők 8.3 km / 230 m / 10 - 69 induló

1. Outi Borgenström	FIN	59.13
2. Liisa Veijalainen	FIN	59.47
3. Monica Andersson	NOR	62.31
4. Hanni Fries	SUI	62.32
5. Karin Rabe	SWE	63.05
6. Anna Berit Eid	NOR	63.08
12. Rostás Irén	HUN	66.33
14. Kovács Magda	HUN	68.28
33. Schmidmeiszter Ilona	HUN	80.12
47. Dániel Edit	HUN	87.57

Részlet a váltó térképéből

Férfiak 15.1 km / 430 m / 16 - 78 induló

1. Øyvind Thon	NOR	96.07
2. Egil Johansen	NOR	97.17
3. Tore Sagvolden	NOR	97.27
4. Kjell Lauri	SWE	98.54
5. Lars Lönnkvist	SWE	100.28
6. Rolf Pettersson	SWE	101.30
23. Bokros István	HUN	114.53
26. Dosek Ágoston	HUN	118.23
40. Kelemen János	HUN	131.47
51. Kiss Zoltán	HUN	149.10

Váltó eredmények

Nők 3 x 7.6 km / 180 m - 17 váltó

1. FIN	180.13
Leena Silvennoinen	63.36
Leena Salmenkylä	60.02
Liisa Veijalainen	56.35
2. NOR	181.38
3. SWE	182.26
8. HUN	245.21
Schmidmeiszter Ilona	81.20
Kovács Magda	70.41
Rostás Irén	93.20

Férfiak 4 x 10.1 km / 250 m - 19 váltó

1. SWE	252.12
Rolf Pettersson	64.38
Kjell Lauri	61.59
Lars Lönnkvist	64.02
Björn Rosendahl	61.331
2. FIN	267.37
3. CZE	279.26
10. HUN	336.53
Kelemen János	76.14
Dosek Ágoston	92.08
Bokros István	89.25
Gyurkó László	79.06

Hirdetés (SAM)

TÁJFUTÓ LEXIKON A-TÓL Z-IG

Amikor elhagyjuk városi kőkaputárainkat, hogy valamely ismeretlen terepen tegyük próbára tájékozódási képességünket, szomorúan kell megtapasztalnunk, hogy milyen kevés szavunk van kifejezni mindazt, ami a versenyen velünk történik, ami a pályán körülöttünk van. Keverés, bozót, gödör, térképhiba, kullancs, ezek lennének talán a leggyakoribb szavaink? Akár így van akár nem, érdemes számba venni azokat a fogalmakat, kifejezéseket, amelyek kötődnek a tájékozódáshoz, leírják terepeinket, annak növényzetével, állatvilágával, térformáival, kultúrtörténetével kapcsolatos számunkra is fontos részleteit, a térképész szakszavakat és mindazt a sportélettantól a geológiáig, amire egy tájfutó kíváncsi lehet.

A tájfutó lexikon leendő címszavaiból válogatva, itt a TÁJOLÓ-ban kívánunk folytatólagosan ize-lítőt megjelentetni. A szócikkek írására hozzáférő szakembereket igyekszünk felkérni, akik nagy háttértudásukkal olyan tömör szómagyarázatokat adhatnak, ami megerősíti, de talán ki is egészíti tárgybeli ismereteinket. Kezdjük először a domborzati formákkal, elemekkel.

Árok

Hosszan elnyúló, mesterséges eredetű, ásott mélyedés a talajban, ami többnyire víz felfogására, ill. elvezetésére szolgál. Ritkábban folyóvíz által vajt természetes talajmélyedés, a vízfolyás medre. A **vizesárok** térképi jelölése folyamatos kék vonal. Az árok külső oldalának felső része az **árokpart**, így nevezzük a talajnak az árkot szegélyező sávját.

Az árok ásásakor kitermelt talajjal megmagasított árokszél az **árok-töltés**.

Vizenyős területek - hazánkban ez kevésbé jellemző - erdészeti hasznosítását kiterjedt **árok rendszer**, sűrű árok hálózat szolgálhatja.

A szárazabb évszakokban vizet nem szállító árok jelölésére vékony szaggatott kék vonal szolgál, amelynek jelkulcsi megnevezése: **időszakos vízfolyás**.

A **száraz árok** az év legnagyobb részében nem vezet vizet, vagy kifejezetten más célból készült, lehet lövészárók, futóárok, határ-árok, stb. Térképi jele a barna pontsor. Ezzel a jellel ábrázolják az elhagyott utak sekély bevágódásait is.

Csörsz-árka

A Tiszáig húzódo, honfoglalás előtti hatalmas védműrendszer a Jászság területén. A földszaroc az Alföld északi részén, a Tarna-medencéjében élő szarmata törzsek építették a germánok fenyegető betörései ellen, valószínűleg Nagy Konstantin római császár uralkodása idején. A népmondákba szőtt árok neve minden bizonnyal a más vidéken is ismert ördögárok jelentésű, szláv eredetű csertovszky-jarek kifejezés átvételéből honosodott meg. A valaha több száz kilométer hosszú védmű nyomai az elmúlt évszázad intenzív tájformálása ellenére sok helyen felismerhetők. A történelmi jelentőségű árok emlékét településneveink őrzik: Ároktó, Árokszállás.

Holdvilág-árok

A Pilis-hegység legromantikusabb helyeinek egyike, amelyet ősi kultikus helynek tartanak. A Nagy Csikóvár oldalába vágódott szurdokvölgy vize a kőmeder éles töréslépcsőjén vizeséssel halad a Dera-patak felé. A mederben járók húsz méteres, vasból készült

Meteor-létrán jutnak fel a vizesés feletti sziklaüreghez. Az itt folytatott ásások sírkamrárt tártak fel. Nem bizonyított feltételezés, hogy itt volt Árpád vezér sziklasírja, amelynek környéke a kereszténység felvétele után egy ideig az ősi sámánkultusz központja maradt. A hely neve Holtvilág-árok formában is értelmezhető. A közeli Nagykovácsi-pusztán 1996-ban XII. századi templom és pálos monostor alapfalait tártak fel.

Bozán György

Előfizetés 2007-re

Kedves Olvasók!

Mint látható ezen első számban is, a lap továbbra is 8 oldal terjedelemben az MTFSZ híreit, hivatalos közleményeit tartalmazza, azaz a Tájfutás című lap folytatásaként jelenik meg.

**Az éves előfizetési díj 2007-ben
3300 Ft, külföldre 6300 Ft.
Egy példány ára 350 Ft.**

A lap mellékleteként az év során két DVD lemez is megjelenik, amelyen 2006 tájfutó eseményei lesznek filmek és fotók formájában. **Az előfizetési díj DVD melléklettel 4300 Ft.**

Az előfizetési díjat a decemberi számhöz mellékelt csekken lehet befizetni, de ezt ez idáig múlt évi olvasóinknak alig több, mint fele tette meg. Várjuk a további előfizetéseket. A megrendelő nevét és címét olvashatónak, nyomtatott betűkkel kérjük felírni a csekkre.

A BTFSZ-ben és a téli rendezvényeken, edzéseken személyesen is előfizethető az újság.

Ezt az első számot – bízva tavalyi olvasóink érdeklődésében –, minden múlt évi előfizetőnknek megküldtük, de akinek még nem érkezett be az előfizetési díja, az erről a lapban külön értesítést kap.

MAGYAR HEGYISPORT ÉS TURISTA ENCIKLOPÉDIA

Értékes szakkönyv a Magyar hegyisport és turista enciklopédia. A csaknem 3500 szócikket tartalmazó lexikont a Kornétás kiadó jelentette meg 2006-ban. Szerkesztette: Neidenbach Ákos és Pusztay Sándor. Az összeállítás készítői arra törekedtek, hogy bemutassák a Kárpát-koszorú által körbezárt turisztikai helyeket, a hegyisport és a természetjárás kiemelkedő, vagy éppen történelminek számító személyiségeit, egyesületeket, szervezeteket, a legjelentősebb turistateljesítményeket, és hogy megismertessék a témával összefüggő kifejezések, fogalmak magyarázatát. A vastkos kötetet számos színes és több száz fekete-fehér kép gazdagítja, amelyek közülük nem egy muzeális felvételnek számít.

A szómagyarzatok között megtalálhatjuk a tájékozási terepgyakorlatok, illetve a tájfutás szakkifejezéseit is: Állomás, Bélyegzőpont, Bemérés, Betájéjolás, Bézárd tájoló, Büntetőpont, Elkeverés, Ellenőrzőpont, GPS, Iránymenet, Jelkulcs, Lépéstáv, Menetidő, Méretarány, Minőség, Nemzetközi Tájékozási Szövetség, Poligon, Szintvonal, Tájékozási futás, Tájoló, Terep, Terepgyakorlat, Térkép, Térképolvasás szócikkek érdemesek említésre, nem beszélve a térszíni formák, sziklaalakzatok, hegyi növényzet névanyagáról vagy akár sportéletteni kifejezésekről.

A hegyisport és turistaság jeles alakjai között örömmel fedezhetjük fel az alábbi személyeket, akik a tájékozási sportban is elismert nagy nevek, életrajzuk fontos részét képezi a tájékozási sportban betöltött szerepük, eredményeik.

Asztalos György (Budapest, 1928.)

Elektromérnök, szabadalmi ügyvivő, sportvezető. 1949-től napjainkig budapesti területi Természetbarát Szövetség vezetője, főtítkára, elnöke. 22 éven át a Magyar Természetbarát Szövetség (MTSZ) Térkép albizottságának vezetője. 1949-től tájékozási versenyző, 1951-től csaknem 200 verseny rendezésében vett részt. Az MTFSZ megalakulását követően a turista tájékozási versenyzés egyik fő szervezője. A turista szakfolyóiratokban csaknem félszáz térképelemző és egyéb írása jelent meg.

Czibók István (Sárszentmiklós, 1911, - 1998. Veszprém)

Okleveles jegyző, veszprémi polgármester, aranyjelvényes túravezető, versenybíró. 1969-ig a megyei Természetjáró Szakszövetség (TSZ) alelnöke. Nemzetközi Balaton kupák versenybíróságának elnöke. 1970-ben a Tájfutó Szövetség alapító megyei elnöke, ezt követően is fenntartotta MTSZ tagságát. A Testnevelés és Sport érdemes, majd kiváló dolgozója.

Magyarszéki Béla (Budapest, 1921. – 2000. Budapest)

Nyomdavezető, aranyjelvényes túravezető, versenybíró. A Budapesti Természetbarát Szövetség titkára, főtítkára (1963-1969). Jóváhagyásával és gyakorlati segítségével készültek

az első helyesbített, színes nyomtatott versenyterképek 1965-1966-ban.

Martus Ferenc (Eger 1907. – 1998. Eger) Kőművessegéd, sportvezető, aranyjelvényes túravezető, I. o. versenybíró. 1964-től a Heves megyei TSZ elnökhelyettese. Meghatározó szerepe volt a tájékozási versenyek meghonosításában és elterjesztésében a megyében.

Pap Sándor (Szentés 1940.)

Geológus, turista, teljesítménytúrázó. 1977-től a Szolnok megyei TSZ elnöke. 1959-1964 között a BEAC II. osztályú tájékozási-futó versenyzője. 1978-1989 között a Holdvilág kupa éjszakai tájékozási túraversenyek főszervezője.

Sáfár József (1927. – 1998.)

Tanár, aranyjelvényes túravezető, a Bács-Kiskun megyei TSZ alapító titkára (1960-

1973). Az MTFSZ megalakulásától a megyei szövetség titkára volt 1975-ig.

Skerletz Iván (Budapest, 1937. – 1996. Budapest)

Tájékozási-futó, többszörös bajnok, válogatott kerettag, a válogatott keret edzője. 1970-től haláláig az MTFSZ főtítkára. Közel egy évtizeden át az MTSZ Hegymászó bizottságának vezetője, a Hegymászó című folyóirat szerkesztője.

Szentpétery Tibor dr. (Budapest, 1916. – 2005. Budapest)

Jogász, fotóművész, haditudósító, turista, városvédő. Az 1970-es évek budapesti versenyének fényképész krónikása. Tájékozáshoz való kötődéséről a Tájoló 2001/4 száma írt.

Thuroczy Lajos (Újpest, 1925.)

Turista, sportszövetségi tisztségviselő. 1958-1987 között az MTSZ titkára. A tájékozási versenyzés első országos bajnokát a Tájoló 2006/10. száma mutatta be.

Tóth Imre dr. (Cegléd 1935.)

Tanár, egyetemi oktató, természetjáró, sportvezető. A Délalföldi TSZ alapítója (1958) és elnöke. Az 1970-es váltást követően a Csongrád megyei TFSZ elnöke mind a mai napig. A megyei tájékozási sport érdekében kifejtett egyedülálló tevékenységért számtalan elismerésben részesült: 1971. Sportérdemérem, 1991. Silva díj, 2001. Ripszám díj.

Vizkelety László dr. (Budapest 1923.)

Közgazdász, természetjáró, tájfutó, sportvezető, hegymászó, idegenvezető, szakíró. Országos versenybíró, tájfutó edző. Sportélete útjáról a Ki kicsoda a magyar tájékozási versenysportban (2002) című könyvében számol be. Mind a természetjárás különböző ágaiban, mind a tájfutásban a teljesítményt követelte a versenyszerűséget ösztönözte. Sportszervezőként, versenyrendezőként az újítás, az előre lépés híve volt, aki érzékenyen figyelt a sportág nemzetközi fejlődésére.

A felsoroltakon kívül az enciklopédiában szereplő több teljesítménytűrázó, sziklamászó, barlangkutató életútjának is része volt a tájékoztatói versenyzés, amit vagy megemlít a lexikon-szerű szócikk, vagy nem. Közülük mindenképpen érdemes megemlíteni a következőket.

Alkér András (Balassagyarmat, 1943.)

Villamosmérnök, barlangász, hegymászó. Nevéhez fűződik a Triglav (2863 m) Chop pillérének, a kis-ázsiai Ercyas (3917 m) és az Andokban lévő Csimborazzo (6310 m) első magyar megmászása. Az 1960-as évek elején a Salgótarjáni Kohász SE-ben volt tájfutó, Nógrád megye bajnoka.

Pick József (Dorog, 1933.)

Gép- és villamosipari technikus, turista, túravezető, hegymászó, helytörténész. Számos hegymászása közül legjelentősebb sikere a Lenin-csúcs (7134) meghódítása az 1967-es Pamir expedíció során. Dorogi Bányász színeiben indult tájékoztatói versenyeken.

Szabó István (Dorog, 1939. – 2006. Dorog)

Géplakatos, magzoneyezető, ipari alpinista, hegymászó. Rendkívül nagy számú, sikeres mászást hajtott végre az Alpokban, a Kaukázusban, az Andokban, az Atlasz-hegységben és a Himalájában. A Pamirban kétszer feljutott a Kommunizmus-csúcsra (7495). A Dorogi Bányász színeiben vett részt tájékoztatói futó versenyeken

Szenthé István dr. (Budapest, 1944.)

Geológus mérnök, barlangkutató, sziklamászó, hegyi vezető, könnyűbúvár. Számátalan különleges sziklamászó feladatot teljesített. Egyedülálló barlangkutató feltáró tevékenységet folytatott. Nevéhez fűződik többek között a ma is rekordnak számító 236 m mélységű Vecsebükki-zsomboly feltárása 1970-ben. Az 1960-as évek elején a Budapesti Lokomotív színeiben vett részt tájékoztatói versenyeken. Az 1964. évi Vasutas kupán indult utoljára, tájolóját ekkor adta át a kezdő Sötér Jánosnak.

Bozán György

HUNGÁRIA KUPA 2007, PÉCS

Tíz év után újra Pécs és a Mecsek-Villányi tájegység fogadhatja a tájékoztatói futókat a Hungária Kupa nemzetközi esemény keretében.

Az első hazai és külföldi nevezések már az óévben megérkeztek. Finnországból biztosan számíthatunk indulókra, mert egy népesebb csapat érkezik Lahtiból, Pécs testvérvárosából. A rendezőgárda folyamatosan dolgozik az előkészületeken. A térképjavítók a kellemes tavaszi időt kihasználva a terepek helyszínelését végzik. Dénes Zoltán a cikk megírásakor, míg Sötér János és csapata a cikk megjelenésének napjaiban „járja” az erdőt. A Világranglista futamra egy új területtel fog kiegészülni a Szuadó-Száraz tó környéke és a pályák a

denevér ösvényt keresztelve érkeznek az első két napon az abaligeteki célba.

Akik a versenypályán nem találkoznakak denevérekkel, azok az eseményt követően megsemmisíthetik őket a cseppkőbarlangban vagy a Denevérmúzeumban.

A harmadik napi harkányi futam térképen már a pályatervezések vannak folyamatban. Várhatóan a leghosszabb pálya 4,5

km körül fog alakulni ezen az „etapon”. A stratégiai fontosságú hidak és átkelők – mert ezek is vannak ezen a terepen – használatához megkaptuk a szálloda tulajdonosok engedélyeit. Célba érkezést követően mindenki megmártózhat a Gyógyfürdő strand és melegvizes medencéiben. Aki ezt követően nem hagyja ki a borút állomásainak érintését, az várhatóan kissé „kacsaringóssá” teszi a szállása felé vezető utat.

A befejező napokon a Vízfő és Vörös-hegy terepein lehet koptatni a stoplikat. Ezen terepeknek az újszerűségét – a mindig meglepetést nyújtó sok-sok víznyelőn és töbrőn túl – a fedettség megváltozása eredményezi. A terepeken a „természetközeli” erdőművelésnek köszönhetően csökkennek a nagy „tarvágások” és növekszik a több apró, kisterületre koncentrálódó erdővágások száma. Az eddigi megszokott vízfői fehérséget számtalan tisztás, fiatalos felnővés fogja tartítani. A terepen egyenesek, többszintesek és vegyes korúak lesznek a fával borított részek. A távok teljesítését követően az Orfűtő hús hajjai várják a megfáradt versenyzőket és az egyéni biztosítással rendelkezőket egy mászófal csábíthatja újabb kihívásokra.

Szerencsére a rendezők számíthatnak a rendező városok és települések segítségére. A polgármesterek és a magántulajdonosok támogatásával biztosított a köz és magánterületek használata. A Trail-O bajnokságra Harkány város önkormányzata vállalta, hogy akadálymentessé teszi a verseny útvonalát. Mivel ebben a tevékenységében a város, a Gyógyfürdőkörház és Gyógyfürdő is élen járt eddig is, így valószínűleg csak pár helyen lesz szükség a szintkülönbségek leküzdéséhez „terep-rendezésre”.

Folyamatban vannak az egyeztetések arról, hogy a meghirdetett programok mellett a mikrosprint versenyszám szerelmesei is az egyik estén megmutathassák gyorsaságukat a kemping közelében.


A rendezvény friss hírei, információi megtekinthetők a www.hungariakup.hu honlapcímen.

Mindenkit szeretettel vár az ötnapos eseményre a rendezőség, a helyszíneket biztosító települések és „a világorökség városa” Pécs.


Kellemen János

ÚJ ÉV, ÚJ ARCOK


A 2006 végén érvényes versenyzői adatbázisban hetven 34 éves versenyzőt találunk. Köszöntjük őket, a legfiatalabb szeniorokat, akik az új szezonban már



Dénes Zoltán



Marosffy Orsolya




Füzy Judit

Dénes Zoli rendelkezik, ő bizonyára még a felnőtt bajnoki dobogót célozza meg 2007-ben is. A 22 új N35-ös versenyző között két OSC-s: Marosffy Orsi és Füzy Judit állnak a 2006-os női felnőtt ranglista első 50-jek között.

Köszöntjük a legidősebbeket!

A legfiatalabbak mellett szóljunk az időskorú tájfunokról (nők: N55-től, férfiak F65-től) is. A 2006-ban készített versenyzői adatbázist átnézve a nőknél az egyes időskorú korcsoportokban idén 26(2), 12, 11(1), 2 ver-

senyző van (zárójelben a nem-magyar állampolgárságúak). A férfiaknál a megfelelő számok: 56(3), 22(1), 5, 6(1) és 2. Jó hír a legidősebbek számára, hogy az MTFSZ 2007-től a bajnokságokon kiírja az N70 ill. az F85-ös kategóriákat. Lesz-e párharc a bajnokságokon? Igen, ha a jelenleg versenyengedéllyel rendelkező két versenyző (Éliás Vilmosné (TTE, 1937), Újvárosi Lajosné



Éliás Vilmosné



Újvárosi Lajosné




Balogh László



Medovárszky László

(DNY, 1937), ill. Balogh László (OSC, 1922), Medovárszky László (PVS, 1919)) idén is aktív lesz. Ha egészségük megengedi, hogy a bajnoki programban sze-



replé 4 ill. 5 bajnokság közül háromban eredményesek legyenek, akkor az idei Összetett Egyéni Bajnokság érmét is vitrinjükbé tehetik. Ehhez kívánunk valamennyiüknek jó egészséget!

Nyílt szenior kategória

Az elmúlt években a levelezőlistákon párázs vita folyt arról, milyen pályákat tartanak ideálisnak az idősebbek. Nos, néhány pályatervező hajlott a jó szóra, s rendezett nyílt versenyt a minősítésért már nem hajtó idősebbek részére. S hogy a köszönet sem maradt el, közreadok egy augusztusi levelet:

Köszönet az EÖTVÖS KUPA Rendezőinek!

Kedves eszkimó könyvem a „Hosszú árnyék földjén”. A könyvben található egy kedves rész, amikor is a fogatlanná vált öregasszonyt kirakják a jégtáblára a jegesmedvéknek táplálékul, miután használhatatlanná, értéktelenné vált. Közben megszületik egy új élet, és az is fogatlan! Kirohan az eszkimó a mamájához a jégtáblára! (Még szerencsére él...) Mama! Mit csináljak?! - Vigyél vissza, és én kinövészem a gyerek fogát!-mondá a ravasz öregmama, és így nyert még egy kis időt az életből...

Hát kb. ez a Nyílt Szenior lényege. A szerett játékhöz még egy kicsi időt nyerni...

Lépést számolok, minden tereptárgyat a térkép szerint azonosítok, pontközben értelmezem a szimbolt... és eltévedtem! Ez a 70-es kategória "főtudománya". Minden szabályzatot lehet "rugalmasan" értelmezni. A sakkózáshoz is kevés a lépések precíz ismerete. Tehát, nem szabad lefelé összevonni, két kategória távolságot is esetlegesen. 70>65>60! A Zalaiak ezt

ragyogóan értelmzették, és most az EÖTVÖS-ön jó szívvel, átérzéssel alkalmazták!

Ismételten Köszönöm, köszönöm, köszönöm!

Sporttársi üdvözlettel:

Csupor Miki

Idén vajon rendeznek-e a „fogatlan 70 éveseknek” nyílt szenior kategóriát?

Változások a Bajnoki Rendszerben

Röviden ismertetjük a Bajnoki Rendszer szeniorokra vonatkozó változásait (A döntés pontos szövege a januári MTFSZ elnökségi ülés jegyzőkönyvében):

- Új kategóriák az OHEB, OKEB, OREB, ONEB-en: N70 és F85.

- Új kategóriák az Éjszakai OB-n: N55, N60 és F85

- Az OVB és OCSB eddigi kategóriái mellett új kategória: F205 (három F65-ös pálya)

- 2008-tól az OCSB-t a Versenyszabályzatban részletezett módon pontbegyűjtő formában kell rendezni.

- Az Egyesületi Váltóbajnokság kategóriái:

A női középkorú váltó N120 (pályák: N35, N40, N45)

A női időskorú váltó: N150 (pályák: N45, N50, N55)

A férfi középkorú váltó F170 (pályák: F35, F40, F45, F50)

A férfi időskorú váltó (4 fős!): F230 (pályák: F50, F55, F60, F65)

Mindkét férfi 4 fős váltó esetén az 1-2. futó helyén a két idősebb, míg a 3-4. futó helyén a két fiatalabb korcsoportú fut. Az 1-2, ill. a 3-4 futók pályái legyenek egyenértékűek. Az együttfutások elkerülése végett (az utolsó két évben alkalmazott) szakasz-kombinációs, vagy részpályafelcserélős váltó forma alkalmazandó. A versenyformák

leírását a Versenyszabályzat tartalmazza. Általános rendelkezés a csapat-, váltó, egyesületi váltó bajnokságokon: ha a pályán a meghatározott korcsoportnál fiatalabb versenyző indul, eredményét és hozott pontjait a rangsorpont számításánál figyelembe kell venni.

- Az Összetett Egyéni Bajnokság kiszámítása néhány kategóriánál módosul:

F85: a legjobb 3 eredmény alapján (5 bajnokság)

N40, N45, N50, N55, N60: a legjobb 3 eredmény alapján (5 bajnokság)

N65, N70: a legjobb 3 eredmény alapján (4 bajnokság)

Szenior Találkozó – hetedszer

Január 20-án nagy érdeklődés mellett került sor a hagyományos találkozóra. A két vetített képes előadás (Fekete Jenő teaköztolóval egybekötött beszámolója kínai/tibeti útvjáról és Wengrin Ági visszaemlékezése az ausztriai szenior VB-re

és az N35-ös döntőre) között került sor a Budapest Tájfutó Sportjáért Díj átadására (díjazott: Vass László). A BTFSZ elnöksége ezúttal Szenior Díjról is határozott, első ízben Nyögéri Imre, a KTK sokszoros országos bajnoka lett a kitüntetett. A találkozó végén – már csökkenő létszámú hallgatóság mellett – az 1977-es bajnokság történéseiről, a bajnokságok 1-6. helyezetteiről esett szó. Az egykori bajnokok, ill. 1-6. helyezettek közül Fodor Cili /BEAC/, Mets Miklós /OSC/, Nemesházi László /ZTE, most PSE/, Korik Andorné /PSE/ voltak jelen. Ezúttal is a tavalyihoz hasonló módon zárom a beszámolót, hogy vajon jövőre, amikor az 1978-as év bajnokságairól, bajnoki helyezetteiről emlékezünk, megduplázódik-e a jelenlévő helyezettek száma?

AGy.

Fényképek: a Tájfutó Arcok galériából /MTFSZ honlap/, ill. Nemesházi Lászlótlól.

Nyögéri Imre átveszi a díjat

Crosswear hirdetés

VERSENYNAPTÁR

Február

H	K	Sz	Cs	P	Sz	V
		1	2	3	4	
5	6	7	8	9	10	11
12	13	14	15	16	17	18
19	20	21	22	23	24	25
26	27	28				

Március

H	K	Sz	Cs	P	Sz	V
		1	2	3	4	
5	6	7	8	9	10	11
12	13	14	15	16	17	18
19	20	21	22	23	24	25
26	27	28	29	30	31	

Április

H	K	Sz	Cs	P	Sz	V
						1
2	3	4	5	6	7	8
9	10	11	12	13	14	15
16	17	18	19	20	21	22
23	24	25	26	27	28	29
30						

Rövidítések:

Rangsorolók: /KoR/ kiemelt országos, /oR/ országos, /rR/ regionális, /-/ nem rangsoroló; SI Sportident, R: rendező, Nh: nevezési határidő, C: nevezési cím, Nd: nevezési díj, H: helyszín, T: találkozó, VK: versenyközpont, K: kategóriák, Hsz.: helyszíni nevezés, I: információ.

Verenytavok: ht., nt., kt., rt., sp. (hosszútávú, normáltávú, középtávú, rövidített távú, sprint)

Internet info: <http://orientering.hu> (események) és www.btfsh.hu (versenyek)

VERSENYNAPTÁR (február 14.–április 15.)

02. 14. (sze) Parkverseny-2. Január 30-i helyzetjelentés: a verseny elmarad.

Parkverseny-infó: <http://goliat.eik.bme.hu/%7Evanko/3sz.htm>.

02. 21. (sze) Parkverseny-3.: Tabán Kupa. /-/ SI R: SPA Hsz.

H: Tabán, T: 14.30-tól a VK-ban (Bp., Attila út 2, pinchehelyiség), rajt 15.00-17.30. K: Rövid, Közepes, Hosszú és Domborzati pálya. Nd: 350Ft. I: www.tabanispartacus.hu.

02. 28. (sze) Parkverseny-4. /-/ R: MOM(Kisvölcey Ákos, I: ksvcls@renyi.hu) Hsz.

H: Csillebérce Ifjúsági Tábor, T: 14.00-tól a VK-ban, rajt 15.00-17.30. Nd: 400Ft. Parkolás a tábor bejáratánál lévő parkolóban, ill. a környező utcákban. Hó esetén változás lehetséges!

03. 03-04. (szo-v) Tavasz Boróka Kupa /-/ SI R: KAL és HSE Nh: 02. 26(beérk.).

C: info@o-foryou.com, fax: 06-26-314-764 (Erdélyi Tibor), Nd: 1000Ft/nap (FN10-18, N60, F65-: 700Ft), Nh. után 200Ft, helyszínen 400Ft pótdíj csak az üres helyekre, Nyílt: 700Ft/nap hsz.-en is. Terep: Kaskantú környéke, „0”-idők: 12.00(szo), ill. 10.00(v). K: FN: 10D 12CD 14 16 18 21ABBr 35 40 45 50 55 60 +F: 21AH 65 70 80 +NyK. Szombaton kt., vasárnap nt. verseny. I: <http://www.unitis.hu/borokatavasz>. Szállás (600Ft/éj teremben, s. f., a VK közelében) rendelhető, további szállásajánlat a kiírásban.

03. 07. (sze) Parkverseny-5.: Tipóka Kupa /-/ R: TTE (Mihácz Z.) Hsz.

Nappali egyéni parkverseny, K: rövid, hosszú, hosszú kombinált. H: Margitsziget (VK: Északi parkoló), T: 14.30-tól a VK-ban, rajt 15:00-18:00. Nd: 400Ft, diákoknak 200Ft. Aki előnevez, annak biztos, a többieknek érkezési sorrendben színes berajzolt térkép, a kimaradóknak fénymásolat. Előnevezés(03.05-ig): tipo@btfsh.hu.

03. 10-11. (szo-v) **Tájfutó Maraton** /rR, 1.n.: sp., 2. n.: nt./ht./ SI R: VBT Nh: 02. 20.

C: <http://mtfsh.hu/entry/> T: (88)-421-404, Hites Viktor 8200-Veszprém Gyöngyvirág u. 16/F, Nd: 2000Ft/2nap (FN10 ingyenes, FN12-18, FN60-: 1500Ft) 1. napra 500 (500Ft), 2. napra 1500 (1000Ft), Nh. után pótdíj, Hsz-en: 3200Ft (800+2400), nyílt: 500Ft/nap. Kedvezményekről, pótdíjakról részletek a kiírásban. Terep: 1. nap Balatonfüred, 2. nap Koloska-völgy, „0”-idők: 14.00(szo), ill. 10.00(v). K: FN: 10D 12C 14BC 16BC 18BC 21BBrC 35B 40 50 60 +F: 70 +NyK, NyT, Gy. Szombaton sp., vasárnap nt. verseny, FN: 21A, 18A, 35A: „maraton-táv”. Szállás (tornateremben 600Ft, kollégiumban 1500Ft) rendelhető. Szállítás: a VK-k tömegközlekedéssel elérhetőek. I: (<http://www.freeweb.hu/vbtse/orienteerin> gmarathon2007)

03. 11. (v) Hóvirág futás -, R: KOS

„0” idő 10:30 T: 10 órától VK: Fülemlé úti Ifjúsági Tábor (XII. Fülemlé u.6) Pályák: 3, 7, 12 km; szűrőbélyegzős, Nd.: 400 Ft, valamint mikro-sprint bemutató iskoláknak:700 m (SportIdent-tel).

03. 14. (sze) Parkverseny-6: Hidegkút Kupa 1. /-/ R: HSP

Információ a TÁJOLÓ következő számában és e: gyozo.lenkei@t-online.hu

03. 15. (csü) **Hegyvidék Kupa** /rR, nt./ SI R: MOM Nh.: 03. 05(beérk.).

C: nevezes@mom-o.hu vagy Borosznoki László, 1126 Bp. Hollós S. u. 20, fax: 06-1-3559290. H: Hármashatár-hegy. T: 10 órától a VK-ban (a 65-ös busz végállomásától /Fenyőgyöngye/ kb. 600 m, a kiépített parkolóban). „0”-idő: 11.00. Nd: 1000Ft (FN-12, 60-: 600Ft, nyílt: 500Ft). K: FN: 10D 12B 14B 16B 18B 20A 21ABBrC 35A 40 45 50 55 60 +F65 +Nyílt +Gy.

03. 15. (csü) **Tavasz Kupa 1. forduló** /rR, nt./ R: Baranya m. Infó a 2-es TÁJOLÓ-ban

VERSENYNAPTÁR

03. 15. (csü) **Zala Kupa 1. forduló** /rR, kt./ R: ZTC Nh.:03. 07.(beérk.) I: www.ztc.hu.
C: info@ztc.hu vagy ZMTFSZ, Zalaegerszeg, Kossuth u. 47-51. H: Zalaegerszeg. „0”-idő: 14.00. Nd: 600Ft (FN-14: 300Ft). K: FN: 10D 12C 14BC 16B 18B 21B 45B 60B +Ny.
03. 15. (csü) **Eger Kupa 1. forduló és Heves m. Hosszútávú Bajnoksága** /rR/ SI R: ESP
Információ a TÁJOLÓ következő számában.
03. 15. (csü) **Tavaszi Kupa és D-Alföldi Hosszútávú Bajnokság** /rR, nt., ht./ SI R: KAL
C: kalocsaise@freemail.hu, Dénes Zoltán 6300-Kalocsa Csalogány u. 8, t: 20-5149667. Nh.: 03. 05. Nd: 800Ft (FN10-14: 600Ft), Terep: Kunfehértó-Zsványdomb (a Kunfehértó-Jánoshalma műút 12-13 km-nél az ÉNY irányú letérés bójával jelezve, a VK innen kb. 2 km földúton, vonattal érkezőknek: a Kunfehértó-Erdőszél megállótól kb. 1500m), T: 9 órától a VK-ban. „0”-idő: 11.00. K: FN: 12D 14B 16B 21BBr 40B 50B +Gy. (nt.) és FN: 18AH 21AH 40AH +F50AH (ht). I: DZ (06-20-5149667, edzőtáborozási lehetőségekről / a 2006-os OHEB céljánál / is)
03. 16. (p) **Tavaszi Spartacus Kupa Prológ** /-/ SI R: SPA Nh: 03. 01.
H: : Gánt térsége (Vértes hg.). C: nevezes@tabanispartacus.hu, vagy Tabáni Spartacus SKE, 1013-Bp. Attila út 2, Nd: 600Ft (helyszínen is). K: FN 3 km-es pálya, FN 5 km-es pálya, FN szabad pontbegyűjtő. Rajt: 13-15 óra között. Megj. Térkép és terep egyezik a 17-18-ai versenyével.
03. 17-18. (szo-v) **Tavaszi Spartacus Kupa** /oR/ SI R: SPA Nh: 03. 01.
C: nevezes@tabanispartacus.hu, vagy Tabáni Spartacus SKE, 1013-Bp. Attila út 2, Nd: 3200Ft/2nap (FN10-12: 1600Ft, Gy: ingyenes), csak 1 napra: 1800Ft (900Ft), Nh. után csak az üres helyekre (esetenként pót díjjal) lehet nevezni. Nyílt: 800Ft/nap. Helyszínen (csak az üres helyekre!) a pót díj 500Ft (FN 21BrC 10D, 12C, 14C, F35Br: pót díj nélkül), Terep: Gánt térsége (Vértes hg.), „0”-idők: 10.30(szo), ill. 9.30(v). K: FN: 10D 12C 14BC 16B 18B 20A 21ABBrC 35 40 45 50 55 60 +F: 35Br 65 70 +NyK +Gy. Mindkét nap nt. verseny. Szállítás (Székesfehérvár, kollégiumban 1800Ft, Csákváron tornateremben 700Ft) rendelhető.
Megj.: 17-én du. helyszíni nevezésű MIKROSPRINT verseny. Nd.: 400Ft/fő.
03. 19. (h) **Kőbányai ált. iskolás verseny 1. forduló** /-/ R: KTSz Hsz.,
Információ a TÁJOLÓ következő számában.
03. 21. (sze) **Parkverseny-7. (3SZ/7)** /-/ SI R: KTK (Scultéty Márton) Hsz.
Információ a TÁJOLÓ következő számában.
03. 24-25. (szo-v) **Nógrád Nagydíj** /oR/ SI R: SDS, Nógrád m. Nh: 03. 05.(beérk.)
C: <http://www.sds.fw.hu/on-line> e: sds@freeweb.hu, vagy Pelyhe Dénes 3100 Salgótarján, Berkenye köz 15. Nd: 1500Ft/nap (FN10-14, FN60-: 1000Ft), Nh. után 500, helyszínen 1000 Ft pót díj(2 napra). Terep: Mátraszentimre térsége (VK: a foci pálya), „0”-idők: 12.00(szo), ill. 10.00(v). K: FN: 10CD 12CD 14BC 16BC 18AC 20A 21ABBrC 35ABR 40 45 50 55 60 65 +F: 70 75 80 +NyT, NyK, Gy. Szombaton kt., vasárnap nt. verseny. A szombati verseny egyes kategóriáiban (FN: 18A 21A 35A 45B) Micro-O pálya is lesz. Szombaton helyszíni nevezésű microsprint váltóverseny (2 fős, Nd.: 800Ft, az összetett eredménybe nem számít be, I: www.mikrosprint.hu). Szállítás (Pásztón, tornateremben 600Ft/éj, kollégiumban 1600Ft/fő/éj) rendelhető. További infó: <http://nogradnagydij.fw.hu>. Figyelem! A versenyen használt SI-rendszer nem kompatibilis az új SI-9-es dugóakkal. (I: pelyhed@freemail.hu)
03. 28. (sze) **Parkverseny-8.: Orbán Balázs ev. (3SZ/8)** /-/ SI R: BIMAHEV (Hegedüs Ábel)
Színhely: Hajógyári sziget. Információ a TÁJOLÓ következő számában.
03. 31. (szo) **Keletmagyar Kupa** /rR, sp./ R: Csongrád m. Infó a 2-es TÁJOLÓ-ban
03. 31, 04. 01. (szo-v) **Hegyisport Kupa, Semmelweis ev.** /oR/ SI R: HSE , OSC Nh.: 03. 20.
C: MTF SZ ENTRY, sev@shivling.hu, vagy Marosffy Orsolya 1112 Bp. Irhás köz 5. Nd: 1600Ft/nap (FN10-14, N60, FN65-: 1000Ft, Gy: ingyenes), Nh. után 500Ft/nap pót díj, Nyílt: 800Ft/nap. Terep: Várgesztes, VK: a vár alatti réten, „0”-idők: 12.00(szo), ill. 10.00(v). Mindkét napon nt. verseny. K: FN: 10DC 12DC 14B 16B 18B 20A 21ABBrC 35A 40 45 50 55 60 65 +F: 70 80 +NyK +Gy. Szállítás (tornateremben s.f. 700Ft/éj) rendelhető. Megj.: Mindkét napon tájbringa verseny is lesz, vasárnap pontbegyűjtő OB (I: sev@shivling.hu).
03. 31, 04. 01. (szo-v) **Szabolcs Kupa, Tavasz Kupa** /rR/ SI R: Szabolcs m., HBS Nh.: 03. 23.
C: zelei@chello.hu, vagy Zelei Ferenc 06-20-444-7861, fax: 42-341-442. Nd: 600Ft/nap, hsz-en: 800Ft/

nap. H: Kállósemjén-Forrástanya (új térkép!), „0”-idők: 11.00(szo), ill. 10.00(v). Mindkét napon nt. verseny. K: FN: 10D 12C 14 16 18 21 35 40 45 50 55 +NyIlt.

04. 01. (v) **Eger Kupa 2. forduló** /rR, nt./ R: ETC Információ a TÁJOLÓ következő számában.
04. 04. (sze) Egyetemi Tájékoztatósi Sportok Fesztiválja (3SZ/9) /-/ R: SDS (Pelyhe Dániel). Helyszín: BME kert (új térkép!) Információ a TÁJOLÓ következő számában.
04. 07. (szo) **ORSZÁGOS HOSSZÚTÁVÚ EGYÉNI BAJNOKSÁG** /KoR/ SI R: TTE Nh: 03. 23(beérk.)
C: online a Nevezés menüpontnál, vagy Mihácsi Zoltán 2030 Érd, György u. 35, fax: 432-8540. Nd: 2000Ft. Terep: Mátrafüred térsége, „0”-idő: 10.30. K: FN: 18E 20E 21E 35 40 45 50 55 60 65 70 +F: 75 80 85. I: <http://www.tipotke.hu/hob2007/>. Szállás (tornateremben 700Ft, kollégiumban 4 és 6 ágyas szobákban 2200Ft/fő) rendelhető. Terepeltítés: a Kékes (Rolling Stones) térkép által határolt terület (Kékestető és Mátrafüred között). Megj.: ápr. 8-án Mátrafüred térségében lesz a Gyöngyös Kupa a GYO rendezésében.
04. 08. (v) **Gyöngyös Kupa** /oR, kt./ SI R: GYO Nh.: 03. 25.
C: ENTRY, GytK@freemail.hu, vagy Dr. Mohácsy Tamás 3200 Gyöngyös Bástya út 13. Nd: 1200Ft (FN-14: 800Ft, Nh. után: 300, helyszínen: 500Ft pótdíj), nyílt (hsz-en is): 800Ft. VK: Mátrafüred, Erdészeti szakközépiskola. „0”-idő: 11.00. K: FN: 10D 12C 14B 16B 18B 20A 21ABBrC 35A 40 45 50 55 60 65 70 +F: 75 80 +NyK, NyT, Gy. I: Mohácsy T. 37-563-022.
04. 08. (v) **Tavaszi Kupa 2. forduló** /rR, nt./ SI R: Baranya m.
Információ a TÁJOLÓ következő számában.
04. 08. (v) **Borsod megyei Csapatbajnokság** /rR, nt./ SI R: B-A-Z m.
Információ a TÁJOLÓ következő számában.
04. 09. (h) Kőbányai ált. iskolás verseny 2. forduló /-/ R: KTSz Hsz.,
Információ a TÁJOLÓ következő számában.
04. 11. (sze) Rege Kupa 1. (3SZ/10) /-/ R: KOS Információ a TÁJOLÓ következő számában.
04. 14-15. (szo-v) **Postás Kupa** /oR, 2. nap: KoR/ SI R: PSE Nh: 03. 26.
C: rijo@fibermail.hu, Riczel Zsuzsanna 2145-Kerepes Weber Ede park 50, Nd: 3200Ft/2nap (F -10,12, N60, F65-: 1600Ft) Nh. után: 3700(2100), Helyszínen: 4200(2400), nyílt: 800Ft/nap. Terep: Szárliget térsége, „0”-idők: 12.00(szo), ill. 10.00(v). K: FN: 10D 10C 12C 14BC 16B 18BC 20A 21EABBrC 35A 40 45 50 55 60 +F: 35Br 65 70 75 +NyK, NyT, Gy. Mindkét napon nt. verseny, kivéve E kategóriák, amely első napon kt. verseny. Szállás rendelhető tornateremben (Szár) 600Ft, kollégiumban (Tatabánya) 1500Ft. A rendezőség szállítást nem szervez (Szárliget vasútáll. - VK=Cél távolsága 1400m). Megj. I: <http://postas.mtfsz.hu>. A verseny az idei Szlovák-Magyar Szenior Találkozó 1. fordulója.

Kérés a rendezőkhöz: A következő számban a május közepéig terjedő időszak versenyeiről közlünk adatokat. Lapzártá: febr. 27, tervezett megjelenés: márc. 9. Amennyiben lapzártá előtt nincs versenykiírás az MTFSZS-honlapon, előzetes információt kérünk a versenyről (email-cím: argaygyu@t-online.hu). A kapcsolatteremtés miatt célszerű, ha a rendezők email-címe megtalálható a honlapon.

Nyári ajánlat: július 16-20 között Észtországbán Jöulumäe, Uulu térségében: Európai Erdészeti Tájfutó Verseny. Nevezési határidő szállítást kérőknek május 15, saját járművel érkezőknek május 31. A versenyről felvilágosítást ad Urbán Imre (Urban.Imre@aes.hu). A kiírás részleteiről a TÁJOLÓ 3-as számában adunk tájékoztatást.

Tájékerékpár:

Március 31: **Hegyisport Kupa**, április 1: Nyílt pontbegyűjtő OB. SI R: HSE és OSC
Helyszín, nevezés, nevezési határidő, szállás-info: lásd a tájfutó versenyeknél.
Kategóriák szo.: FN: 21E, 21Br(rövid) 14, 18, 35, 40, 45; F: 50 55 +Nyílt(kezdő)
v.: bajnoki: FN: 21E, 14, 18, 35, 40, 45; F: 50 55. Kísérő: FN 21Br. Nyílt
Nd: 1500Ft/nap (FN 14 18 és nyílt: 1000Ft). Első rajt: szo.: 13.00, v.: 12.00.
I: Marosffy Dániel sev@shivling.hu vagy 06-20-468-1404.

Egyéb ajánlat: május 19-én II. Terep Százás, Terepfutó verseny a Kinizsi Százás útvonalán.
Rajt: 6:45, Csillaghegy, HÉV megálló, Cél: Szárliget, Általános Iskola, Táv: 101.6 km, szint 2775 méter. Szintidő: 17 óra. I: www.fsz.bme.hu/k100

Színes térképtörténet térképe

SZÍNES TÉRKÉPEK A SZÍNESEK ELŐTT

Az ötvenes, hatvanas években a tájékozódási versenyek különféle térképek fekete-fehér fotómásolatain zajlottak, ez a cikk a kivételekről szól.

Köszöntöm olvasóimat az új év első lapszámában. Ebben az évben egy másik cikksorozatot is indítottam, mivel a történeti témákat nem tudom abbahagyni, viszont a Szerkesztőség szakmai írásoknak sokkal jobban örül, így kompromisszumként maradtunk a két sorozat mellett: itt folytatom a tájfutó és általános térképtörténet egy-egy (remélem érdekes) részletének felidézését, a másikban pedig főként térképkészítésről (alaptérképekről, névírásról stb.), néha versenyrendezésről lesz szó.

Ahogy azt már megírtam, a korai tájékozódási versenyek térképei topográfiai és turistatérképek fotómásolatai voltak. Mivel a színes fényképezés sokkal drágább, lassúbb és bonyolultabb volt, ilyen próbálkozásról nem tudok. Előfordult azonban, hogy nem másolat, hanem az eredeti színes térkép szolgált versenyterképül.

Ilyen volt, amikor a csapatoknak kellett az előírt térképet magukkal vinni, és a szöveges utasítások alapján berajzolni, sőt sokszor megszerkeszteni a pályát, de ez a térképek (angyalos turista és topográfiai) bevonása után már nem működhetett hivatalosan.

Néha mégis sikerült színes térképet biztosítani, tudomásom (és a tájfutó térképgyűjtemény) szerint mindössze két ilyen alkalom akadt: 1955-ben Visegrád környékén rendeztek egy versenyt, amelyhez az Állami Térképészet által 1936-ban reklámcélokra (nyilván nagy példányszámban) kinyomtatott színes térkép-részletet használták, címe Uj magyar 25 000-es térkép és ugyanez németül és franciául. A szintvonalas, pontos térkép még húsz év múlva is alkalmas volt versenyzésre, nyilván valamelyik raktárban nagyobb mennyiséget találtak a 27 négyzetkilométert ábrázoló lapból.

A másik (túloldalon látható) térkép Skerletz Iván hagyatékából került a gyűjteménybe és sikerült a történetet kinyomozni (köszönöm Maác Bence és Szarka Ernő segítségét).

A helsinki olimpia előtt épült tatai edzőtábor kapacitását akkoriban szétosztották a szövetségek között, így viszonylag sok ingyenes lehetősége volt a tájfutóknak is (akkor még az MTSz (Természetjárók) kebelén belül). A tábor épületei a túldoldali térképen még nincsenek rajta, de pont a térkép szélén, a Cseke-tó déli

partján, a pezsgőgyár szomszédságában helyezkednek el, nem messze (Tata-) Tóvároskert vasúti megállótól. A legközelebbi terep (ahol hegy is van) az Öreg- (azaz nagy) Kovács, persze akkor még tájfutó térképnek híre-hamva sem volt ott. Sikerült viszont a móri laktanyából (hivatalosan!) megszerezni a háború alatt készült ötvenezres topográfiai térkép megmaradt szelvényeit. Ezeket teljesen értelmetlenül titkosították, hiszen rengeteg került belőlük még külföldre is. A térképeket a megmaradt anyagokkal (Tájoló 2006/9), az ötvenes évek elejéig többször újranyomták. Közben elkészült több teljes felmérés is (ezekről szólnak majd a következő részek), ezek a térképek tehát nemcsak elavultak, de szükségtelenek is voltak már a katonáknak. Így kerülhetett sor arra, hogy a válogatott keret 1965-ös háromhetes edzőtáborában színes térképpel tartottak edzést Maác Bence edző vezérletével. A lapokat használat után természetesen vissza kellett vinni és leadni, de sikerült néhány példányt megtartani belőle, amit Iván haláláig szigorúan őrzött.

A pálya csak ceruzával van berajzolva, a indítás (Ind) és a cél Baj községben volt (karikával vannak jelölve, a háromszög és a kettős kör jelet csak a hatvanas évek második felében, külföldi mintára vezették be), a rajt a főtéren, a cél a faluszélen. A pályákat a balszelen láthatjuk, a figyelmes szemlélő egy 6-os és 7-es pontot is felfedezhet a térképen, de ez ma már nem túl fontos részlet. A pontokat sem kötötték (mindig) össze, a fotómásolatokon (gondolom) azért, hogy minél kevesebbet takarjanak el az amúgy is rosszul olvasható térképből. A bélyegző (Honvédség Postafiók 9238) pedig az éberséget mutatja, egy időben az alakulatoknak nem volt szabad a nevét vagy a számát használni, a címét pláne nem, csak ezt, nehogy az ellenség megtudja, hol vannak a laktanyák. Azokat persze jelezték a „fényképezni tilos!” táblák és úgyis mindenki tudta, hol vannak. Jellemző, hogy még a nyolcvanas években sem lehetett feltüntetni a laktanyákat a Kartográfiai Vállalat várostérképein, holott akkor már ki volt írva minden laktanyára a neve és szerepelt a telefonkönyvben is, sokszor az utcát is Laktanya (esetleg Honvéd) utcának nevezték, ahol voltak.

A színes tájfutó térképek sorát egyébként hazánkban a sokat emlegetett (legutóbb Tájoló 2006/3), a 1963-as Honvéd kupára készült pusztavacsi térkép nyitotta meg, majd 1964-ben megjelent az első helyesbített (színes) tájfutó térkép (Fehérkölápa) és 1965-ben már számos kisebb-nagyobb színes térkép hagyta el a nyomdát, közte ősszel a tatai Öreg-tó déli szelvény levő kiserdőről (éppen az edzőtábor közelsége miatt is) készült lap.

Hegedüs Ábel térképezés

**HM Hadtörténeti Intézet és Múzeum Térképtára
abelmap@t-online.hu**

**Hátsó
borító**