TÁJOLÓ

TÁJFUTÁS

25

XXV. évfolyam

Ára: 350 Ft



Fotó: Nemesházi László

07/1

25 Jubileumi évhez érkezett a **Tájoló**. Ebben az évben a 25. évfolyamot kezdtük el. Reméljük sikeresen be is tudjuk fejezni. Ősszel, az Országos Nappali Egyéni Bajnokságon kis kiállításon szeretnénk bemutatni az eltelt 25 év eredményeit és megemlékezni a 25 év eseményeiről. Olvasóinktól az lenne a legszebb elismerés, ha minél több előfizetés érkezne, ha az idén elérnénk a bűvös 900-as darabszámot. Ezért minden számban közöljük, hogy lapzártáig hány előfizetés érkezett be. Ez a szám most: **454**. Várjuk az előfizetéseket! ***Szerkesztőség***

Budapesti Tájfutó Napok

Az idén január 19-21-én került sor a hagyományos Budapesti Tájfutó Napokra. Péntek délután a BTFSZ közgyűlésére került sor, ahol a tagszervezetek elfogadták a 2006. évi működésről beterjesztett működési és pénzügyi beszámolót, valamint a Felügyelő bizottság jelentését.

Szombat délelőtt a korábbi években szokásos sorverseny helyett az idén Teremtájfutó Diákolimpiára került sor, amelyről külön cikkben számolunk be.

A Diákolimpia keretében került sor a Budapest Tájfutója díj átadására. A 2006. évben elért hazai és nemzetközi eredményeik, sportszerű magatartásuk alapján négyen érdemelték ki a BTFSZ által alapított díjat: felnőtt nőknél Fekete Zsuzsa (KTK), edzője Valkony Ferenc, felnőtt férfiaknál Bogya Tamás (TTE), edzője Fey Sándor, ifjúsági lányoknál Őry Eszter (MOM), edzője Kisvölcsey Ákos, ifjúsági fiúknál Lenkei Zsolt (TTE), edzője Horváth Magda. Őry Eszter az esti bajnokok vacsoráján vette át a díjat, mivel szombat délelőtt az eseményre sietve kisebb baleset érte a gépkocsit és így lekéste az ünnepséget. A díjakat Bugár József, a BTFSZ elnöke adta át.

Szombat délután a Curia utcai nagyteremben tartott szenior találkozón először Dr. Fekete Jenő tartott érdekes előadást kínai és nepáli útjáról, majd Wengrin Ágnes mondta el, hogyan sikerült a 2006-os szenior VB-n megnyernie a világbajnokságot. Ezután Bugár József elnök átadta a Budapest Tájfutó Sportjáért Díjat Vass László sporttársnak, aki korábban egy évtizedig dolgozott a BTFSZ főtitkáraként. Díjat kapott az elmúlt év legjobb női és férfi budapesti szenior versenyzője is: Wengrin Ágnes és Nyögéri Imre. A szenior találkozó egyéb eseményeiről a Szenior oldalon olvashatnak olvasóink.

Szombaton este a BTFSZ elnöksége az idén is meghívta egy vacsorára azokat a fiatalokat, akik az elmúlt évben országos bajnokságot nyertek. A vacsorán a bajnokok edzői és a két szenior díjazott versenyző is részt vett. Az esemény a Hírtér Kiadó – Horváth Magda szponzorálásával valósult meg.

Vasárnap délelőtt a Ripszám Henrik emlékversenyen indulhattak az érdeklődők az elmúlt években már megismert pályán. A hómentes terepen sikerült útvonalcsúcsot (39:20) elérni a győztes Józsa Gábornak (TSE), a nőknél Őry Eszter (MOM) nyert.

Még a verseny előtt került sor a 82 évvel ezelőtti első magyarországi tájfutóverseny emlékére állított emléktábla megkoszorúzására. A koszorút Bugár József, a BTFSZ elnöke helyezte el. ***Schell Antal***

Fotó: Nemesházi László

1%-os felajánlások

Támogassátok 1%-os felajánlásotokkal a Budapest Tájfutó Sportjáért Alapítványt (adószám:18015133-1-41). A Rendelkező nyilatkozatot mellékeltük az újsághoz. Így egyetlen forint áldozat nélkül segítheted sportágunk fiataljait, az utánpótlást, tanítványaink, gyermekeink rendszeres edzését, versenyeztetését, sportolását.

TÁJOLÓ

A Budapesti Tájfutók Szövetségének lapja

2007. 1. szám

A szerkesztőség vezetője:
Schell Antal

Szerkesztőbizottság:
Argay Gyula, Cseresnyés Ágnes, Hajdu Martin, Józsa Sándor, Nemesházi László
Terjesztés: Keszthelyi Ildikó

Szerkesztőség:
1053 Budapest, Curia u. 3. II/2.
Tel.: (06-1) 266-35-91
e-mail: tajolo1@t-online.hu

Hivatalos idő:
kedd, csütörtök 16–19 óráig

Kiadja:
a Budapesti Tájfutók Szövetsége

Felelős kiadó:
Bugár József

HU ISSN 1215-8526

Megjelenik évente 10 alkalommal

	lapzárta	megjelenik
1.	01. 30.	02. 09.
2.	02. 27.	03. 09.
3.	03. 27.	04. 06.
4.	05. 08.	05. 18.
5.	06. 19.	06. 28.
6.	07. 17.	07. 27.
7.	08. 21.	08. 31.
8.	09. 25.	10. 05.
9.	10. 23.	10. 31.
10.	11. 20.	11. 30.

Megrendelhető a Budapesti Tájfutók Szövetségénél, a szerkesztőség címén.

Nyomda:
Unio-Printer Nyomda Kft.

Budapesti Tájfutó Napok



Átadták a Budapest Tájfutója díjakat (balról jobbra): Lenkei Zsolt (TTE), Bogya Tamás (TTE), Valkony Ferenc edző, Fekete Zsuzsa (KTK). (A képről hiányzik Őry Eszter (MOM), az ifjúsági lány kategória díjazottja.)



Mobilos bemutató



Rajt előtt a Ripszámon



Vass László átveszi a Budapest Tájfutó Sportjáért díjat



A Ripszám verseny dobogósai



Koszorúzás

BUDAPESTI TEREMTÁJFUTÓ DIÁKOLIMPIA

mobilos teremtájfutó bemutatóval

A Budapesti Tájfutó Napok keretében a szervezők egy időszerű változtatást hajtottak végre, a kissé poros és kevéssé stílszerű sorversenyt idén először teremtájfutó versenyre cserélték le. A hagyományteremtő eseménynek a kőbányai „piros iskola" névre keresztelt Gróf Széchenyi István általános iskola adott helyet.

A zárthelyen tartott tájékozódási játékok premierje 2004-ben, az első és talán legsikeresebb Tájfutás Napja keretében történt meg, a csákvári sportcsarnokban. A gyakorlott versenyzők mesterséges akadályok közötti cikázása, a kúszás-mászás és a különféle akrobatikus elemek spontán kavalkádja egy látványos és derűs versenyt eredményezett. Az akadálypálya kialakításakor a szervezők szabadjára engedhették fantáziájukat, szinte maguktól adódtak a beépíthető gegek: ellenőrzőpont a bordásfal tetején, vagy éppen egy sátorban, felfújható medencében, vagy akár könnyen leborítható kartondoboz-falak között.

2006 telén az MTFSZ Marketing és Média Bizottsága Nagykanizsán rendezett először térképismerettel nem rendelkező, teljesen kezdő kisiskolások számára teremtájfutó versenyt. A rendezvény célja nyilvánvalóan itt merőben más volt, mint a csákvári verseny esetében. A szabadtéren jól bevált mikrosprinthez hasonlóan a teremverseny esetében is a tájfutás alapelemeivel lehetett megismerkedni az eltévedés veszélye nélkül, a diákok számára megszokott környezetben, a kissé átplasztikázott iskolai tornateremben. Az ujjra húzható chipek, a pontoknál elhelyezett, felvillanó és csipogó elektronikus időmérő dobozok biztosították a kellő hatást a 21. századi elektronikafüggő kisiskolásoknak.

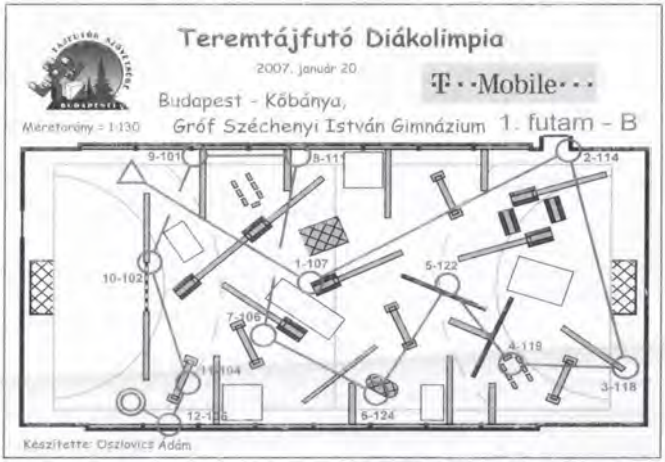

A verseny térképe és egyik pályája

Az első teremtájfutó diákolimpián a versenyzők két fordulóban mérhették össze erejüket, és a két futam összesített ideje adta a végeredményt. Az első körben a feladat megoldása sokaknak még kisebb-nagyobb gondot okozott, a második fordulóra azonban már mindenki értette, hogy valójában mi is a feladat, így a futamidők esetenként perceket is javultak az első időkhöz képest. A szervezők az egyes fordulókban 5 darab azonos hosszúságú, közel 200 méteres pályát terveztek, 12-12 ellenőrzőponttal. Mivel nem azonos pályákat abszolváltak az indulók, így nem jelentett különösebb előnyt, ha valaki a mezőny végén indult, az átmenetek ilyen mértékű variációja mellet már nehéz lett volna az egyes pályákat memorizálni.

A fordulók közötti szünetben a mobilos tájfutás teremváltozata debütált, nem kis sikerrel. A mobiltelefonok bűvereje itt is működik, ezzel a „sporteszközzel" a teremben is megmozgathatók a kisiskolások. Gondoljunk csak bele egy gyerek fejével – ez sokunk számára nem



A „terep" a valóságban



Ellenőrzőponton

is túl nehéz feladat –, mekkora öröm, hogy társunkat ide-oda küldözgethetjük mobilon kiadott utasításokkal. Ráadásul a mobilszámlát most nem apu, hanem a T-Mobile fizette.

Ami külön öröm, hogy először az ATV stábja, majd nem sokkal utána az RTL Klub híradósai is megjelentek a tornateremben! Ez utóbbi csapat másfél perces remekül összerakott képes beszámolóját a felmérések szerint 1,8 milliónan látták! Gondolom most egyesek fejében megfordul, hogy lám egy ilyen „műbalhéra" bezzeg vevő a média... Nos igen, jó lenne, ha egyszer egy erdei versenyről is készülne hasonló riport, de ehhez valami merőben újat kellene felmutatnunk. Talán a tájékozódási sportok újszerű változatait kellene ehhez intenzívebben felhasználni, hogy ne csak a fiatalokat, hanem a médiát is valahogy az erdőbe csalogassuk. ***Szlávik Zoltán***

„Kerek évforduló 50 éve"

E mellett nem lehet szó nélkül elmenni. Ez egy szülinap lenne, egy egyetemista diákszakosztályé, mely akár így is mondhatjuk: „Hős vértől pirosult gyásztéren", de az '56-os forradalom vívmányaként született. A születési helye: ELTE TTK: Szül. időpont: 1957. február 4.

Dajkái: Dr. Balkay Bálint, egykori tanársegéd, mint tanárelnök, valamint Sznagyik László vegyész h. ifj. Sz.o.vez. És ez a szakosztály megelőzte a felülről szerveződő KISZ-t, a Haladás SE rendszert felváltó önálló egyetemi sportkörök, így a BEAC Természetjáró szakosztályaként szerveződött újjá, friss Budapest Csapat Bajnoksággal a tarsolyában. Induló létszáma: 18 fő, azaz 1 tanársegéd és 17 egyetemi hallgató. E létszámból 8 fiú és 4 lány már 1957-ben minősítést szerzett, azaz 66,6%. Egyetemi szakosztályaink?, ugye be szép is lenne ma is, de erről majd később.

Ez a társaság, melynek több mint fele geológus h. volt – tanár kötődés is, természet szeretet is, no és szabadság iránti vágy is – 1957-ben bemasírozik az OCSB-ba.

Továbbiak jó része is történelem már, de jó szakosztály sikerült, s sportágunk meghatározója is volt évekig.

A szerkesztőség és az egykori szakosztály vezető ezúton tiszteleg a nagy elődök, a BEAC-ot és a tájékozódási futást sikerre vivők előtt. ***Jegyzé: Szeredai László***

Köszönetnyilvánítás

A Kőbányai Tájfutó Klub SE köszönetet mond mindazoknak, akik az SZJA 1%-ot javunkra utalták át. Az átutalt 300.311 Ft-ot az országos bajnokságok nevezési díjaira használtuk fel.

Adószám: 18180530-1-42.

Vámos János (1922-2006)



Szeme miatt nem lehetett versenybíró, később a versenyzést is abba kellett hagynia. Így lett a Meteorban viselt tisztségei mellett a szövetségi versenyek örökös versenytitkára, istállómestere.

„Ismertségére jellemző történet a „Május 1" versenyek idejéből. Valahol, vidéken, tavasszal postára adtak egy nevezést – talán még megvan, sokáig őrizte – melynek a címzésén csak ennyi állt: Vámos János sporttárs, Budapest. Megkapta.

Még a Magyar Posta is tudta, ki ő."

„A Mátrában volt a csapatbajnokság. A mátraházai turistaházakban és a Sástói kempingben voltunk elszállásolva. Nála kellett jelentkezni. (Abban az időben a versenyre közlekedést a tömegjárművek és a különbuszok jelentették. A korszerű információáramlást meg a távirat és a munkahelyi telefonok. Aztán vagy utolérték a versenytitkárt, vagy nem. Ha nem, nem, akkor sincs baj, azért titkár a titkár, hogy mindent megoldjon.)

Szóval, folyamatosan érkeztek a résztvevők, de már kora estére látni lehetett, nincs elég ágy. Keritett pótágyakat, azzal rendeződött a dolog. Látszólag. Mert akik lekésték az utolsó buszt, azok stoppal, gyalog, vagy a jó ég tudja hogyan, szállingóztak be a kempingbe. Elfogytak a pótágyak is, János a saját ágyából egy asztalra költözött. Később azt is „kiadta". Reggel, nyakig pokrócba csavarva a verandán, egy nyugágyban találtak rá. Az elmeállapotát firtató kérdésre csak annyit válaszolt: »bárki is volt a hülye, a versenyzőnek pihennie kell, mi értük vagyunk.«"

2006. november 22-én az égi terepre költözött. ***(VP)***

Fábry Pál (1934-2007)

Lapzárta után érkezett a szomorú hír: életének 73. évében elhunyt Fábry Pál országos versenybíró, az MTFSz fegyelmi bizottságának egykori tagja. A Haladás (1952-56) és a MAFC (1957-) versenyzője volt, többször nyert klubtársaival országos csapatbajnokságot. Számos térképjavításban és versenyrendezésben vett részt.

BESZÁMOLÓ A SPORTÁGFEJLESZTÉSI DÍJBÓL 2006-BAN MEGVALÓSULT TÁMOGATÁSI PROGRAMOKRÓL

Sportágfejlesztési díj néven 2006-tól új fizetési kötelezettséget vezettünk be, amivel párhuzamosan lecsökkentettük a Sportident rendszer bérleti díját. Ezzel tisztább helyzetet teremtettünk, hogy mit mire fizet a rendező, és a Sportidentet csak a fenntartásához szükséges összegért adjuk bérbe a jövőben. A sportágfejlesztési díj mértéke a rangsoroló versenyek nevezési díjának 8%-a (bizonyos kivételekkel), ami a versenyrendezőkre komoly terhet ró. Ezért a felhasználásával kapcsolatban széleskörű átláthatóságot szeretnénk biztosítani annak érdekében, hogy fenntartsuk a befizetők bizalmát és a célokkal való azonosulását. Ezt a forrást a sportág mindenkit érintő, alapvető fejlesztenivalóira kívánjuk költeni. Az elmúlt néhány évben végzett elemzések rávilágítottak arra, hogy a sportágban az utánpótlás biztosítása kiemelten fontos célként jelentkezik:

- A több évtizedet átfogó korfák és rajthozállási statisztikák alapján egyértelműen látható a tájfutó társadalom létszámcsökkenése és öregedése.
- A 10-18 éves korosztályra vonatkozó nyilvántartások vizsgálatából kiderült, hogy az évről évre történő lemorzsolódás nagyon magas, azaz a fiatalok nagy hányada hagyja el a sportágat egy éven belül.
- A klubok mindössze egyharmadában folyik megfelelő utánpótlás-nevelési munka (ld. Sramkó Tibor: Utánpótlás tükör, 2004.)

A fentiek miatt indítottuk el 2003-tól a saját forrásból finanszírozott támogatási programokat, mindvégig az utánpótlásra és a tág értelemben vett létszámnövelésre fókuszálva. Később az utánpótlás-nevelés ügyét az Ifjúsági bizottság által megfogalmazott Kempelen program fogta össze, a már működő támogatási programok nagy részét is magába foglalva. A fenti célokra irányuló fejlesztések elfogadottságát a tagszervezetek körében 2006 elején gyűjtött visszajelzések igazolták. Az elnökség elfogadta, a közgyűlés pedig megerősítette, hogy a sportágfejlesztési díjként befizetett összeget elkülönítve kezeli, és a jövőben kizárólag a sportág fejlesztése – ezen belül kiemelten az utánpótlásnevelés és általában a létszámnövelés – érdekében elfogadott programokra fordítja.

A 2006-ra tervezett támogatási programokról összefoglaló jelent meg a Tájoló 06/4. számában. Most ezek megvalósulását vetjük össze a tervekkel, konkrét számokat is mellékelve.

1. Utánpótlást nevelő edzők képzésének támogatása

A támogatást 4 klub vette igénybe, a 200.000 Ft-os keretösszegből 186.250 Ft-ot használtunk fel. A támogatásra már több éve egyértelműen igény van, a további folytatása indokolt.

Kisvölcsey Ákos (MOM)	37.500 Ft
Molnár Attila (TTE)	60.000 Ft
Radics Anna (TTT)	66.250 Ft
Zsigmond Száva (DTC)	22.500 Ft

2. Utánpótlás edzők munkájának elismerése

Az Élsport- és Edzőbizottság a pályáztatást sikeresen lebonyolította. A támogatásra nagy az érdeklődés az edzők körében, a feltételeket és értékelési szempontokat elfogadják. A bírálóbizottság a 13 pályázatból 11-et tartott támogatandónak, a teljes 900.000 Ft-os keretösszeg felhasználásával. A részletek az alábbi táblázatban láthatók.

PVS	Viniczai Ferenc	120.000 Ft
SZV	Gera Tibor	100.000 Ft
TTE	Horváth Magda	90.000 Ft
DTC	Kalo Annamária	90.000 Ft
ESP	Blézer Attila	80.000 Ft
SPA	Gyalog Zoltán	80.000 Ft
SDS	Sramkó Tibor	80.000 Ft
KOS	Szabon János	80.000 Ft
VBT	Hites Viktor	60.000 Ft
GOC	Mézes Tibor Sólyom	60.000 Ft
FSC	Petró Géza	60.000 Ft

3. Utánpótlás csoportok támogatása

A bekért adatszolgáltatás alapján a támogatási összegek folyósítása megtörtént, a 2.000.000 Ft-os keretösszegből a legjelentősebb részt az ismert utánpótlás-nevelő klubok kapták, ezen belül is kiemelkedik a KTK. Az adatok ellenőrzése a minősítés-nyilvántartás alapján megtörtént. Adminisztratív hiba miatt a SPA nem pályázott időben, utólagos kérelmüket a többi támogatási programból megmaradt keret terhére fogadtuk el. A 2005 végén tartott véleménykutatás szerint a klubok többsége igényli és jónak tartja ezt a támogatási formát.

Up. csoportok támogatása 2006-ban

KTK	403 860
SZV	190 500
KOS	134 620
DTC	110 490
SPA	105 410
SDS	99 060
ETC	91 440
ESP	88 900
PVS	88 900
MOM	85 090
JMD	83 820
TTE	69 850
FSC	60 960
ARA	57 150
NYV	54 610
BME	50 800
DIS	46 990
KAL	46 990
VHS	44 450
ZTC	38 100
VBT	35 560
SKS	30 480
JSS	25 400
GOC	24 130
DNS	22 860
GYO	21 590
HBS	8 890
Össz.	**2 120 900**

4. Iskolák díjazása a megyei diákolimpián való részvétel alapján

A diákolimpia megyei/budapesti döntőin legtöbb tanulót elindító iskola (minimum 15 fő esetén) 20.000 Ft sportszervásárlási támogatásban részesült. Az iskolának a rendező területi szövetségen keresztül kellett igényelnie a támogatást, az MTFSZ a területi szövetség felé folyósította az összeget. A támogatásra csak négy megye jelentkezett, ők megkapták a 20.000 Ft-os sportszervásárlási támogatást. Ez a program évek óta nehézkesen működik és nem ösztönzi elég hatékonyan a részvételt a megyei döntőkön, újra kell gondolnunk a 2007-es tervezés során.

Budapest	20.000 Ft
Komárom-Esztergom megye	20.000 Ft
Nógrád megye (Nógrád – Heves – Jász-Nagykun-Szolnok)	20.000 Ft
Veszprém megye	20.000 Ft

5. Utánpótlás nyári edzőtábor

A nyári edzőtáborokra négy pályázat érkezett (KAL, SZV, VBT, VMTFSZ). A táborok sikeresen lezajlottak, a beszámolók alapján a létszámarányos támogatási összegek számítása megtörtént, ami alapján az 500.000 Ft-os keretösszeget felhasználtuk az alábbiak szerint. Az egy főre jutó támogatás 3.030 Ft volt, ami jelentősnek mondható.

VBT (Vinye, jún. 19-23.)	96.970 Ft
KAL (Kaskantyú, júl. 19-23.)	112.121 Ft
SZV (Orfű, júl. 25-28.)	190.909 Ft
VMTFSZ (Városlöd, aug. 1-4.)	100.000 Ft

6. Nulláról induló utánpótlás csoportok támogatása

A támogatás meghirdetett célja a tájfutás szempontjából „fehér foltok" lefedése volt: új klubok, utánpótlás csoport nélküli klubok, területi lefedetlenség csökkentése. A tavaszi meghirdetéskor egyetlen pályázat érkezett (KTK), melyet azonban a bizottságunk nem tartott támogatandónak, mert meglévő utánpótlás csoport bővítésére irányult, ami a 3. pont szerinti programban kaphat támogatást. A meghosszabbított határidőre egy újabb pályázat érkezett (SPA), akik Leányfalu körzetében szeretnének induló csoportot szervezni; pályázatukat 150.000 Ft-tal támogattuk. Ezzel együtt a kevés számú pályázat azt jelzi, hogy az induló csoportok támogatási módjait újra át kell gondolnunk.

7. Népszerűsítő versenyek

A népszerűsítő programok koordinálását a Marketing és Média Bizottság végezte, a sportágfejlesztési támogatásból erre kitűzött keret felhasználásával. A 2006-ban megvalósult rendezvények:

- Teremtájfutás Nagykanizsán (február)
- Testnevelő piknik Zánkán (június)
- Szigeti Sportvarázs (június)
- Szabadidős sportnap Nagykanizsán (október)

Összesítés a támogatások felhasználásáról

Program	Tervezett támogatás	Megvalósult támogatás
1. Edzőképzés támogatása	200 000	186 250
2. Edzők munkájának elismerése	900 000	900 000
3. Up. csoportok támogatása	2 000 000	2 120 900
4. Megyei Diákolimpia támogatása	200 000	80 000
5. Up. nyári edzőtáborok	500 000	500 000
6. Nulláról induló csoportok	250 000	150 000
7. Népszerűsítő versenyek	150 000	150 000
Diáktájfutás NSH támogatás	5 300 000	5 300 000
Összesen, saját forrásból	4 200 000	4 087 150
Összesen (áll. támogatással)	**9 500 000**	**9 387 150**

„Diáktájfutás" iskolai program

Ilyen elképzelés ugyan szerepel a Kempelen programban, de eredetileg nem vettük be a 2006-os tervek közé. Év elején még nem hittük volna, hogy ennek kapcsán 5.3 millió Ft állami támogatást kapunk. Az NSH-val kötött szerződés szerint a támogatást főleg eszközökre költhettük: tájolók, bóják, lukasztók, SI csomagok, célfeliratok. A szerződésnek megfelelően összesen 50 iskolát vontunk be 2006 folyamán a programba, aminek keretében a helyi tájfutó edzők és testnevelő tanárok aktív segítségével iskolatérképeket készítettünk, és bemutató versenyeket szerveztünk. Nagy eredmény, hogy a szervezés kapcsán jó kapcsolatot alakítottunk ki ezekkel az iskolákkal, lehetőségünk van velük a további együttműködésre. Az iskolák és a helyi koordinátorok nyilvántartását, a velük való kapcsolat gondozását nyár vége óta Korik Vera vezeti.

Az év második felében a bizottságunk elkezdte tervezni a Diáktájfutás folytatását, mivel az NSH támogatása csak 2006-ra szólt. Elkészítettük a program 3 éves tervét (az MTFSz honlapon is közzétettük), amiben ambiciózus célként tűztük ki, hogy 2009-ig 1000 iskolát akarunk bevonni. Jelenleg a személyi és anyagi feltételek megteremtése zajlik: pályáztatás útján keressük a program vezető koordinátorát, aki az elsőszámú felelőse lesz az egész projekt előre haladásának, a helyi szervezőkkel és az MTFSz-szel történő kapcsolattartásnak. A Diáktájfutás tervezett költségvetése 45 millió forintra rúg, amihez mindenképpen új forrásokat kell bevonnunk. Elsősorban az üzleti világból keresünk partnereket, de számítunk a Tájfutásért Alapítvány támogatására, és a sportágfejlesztési díj egy részének ez irányú felhasználása is szóba jöhet. Jó hír, hogy a Diáktájfutás kapcsán várható megjelenési lehetőségeket a Magyar Villamos Művek Zrt. olyan értékesnek találta, hogy idén januárban 3 évre szóló reklámszerződést kötött a Szövetséggel. A fenti előkészületeken kívül 2006 végén elkészült a programhoz tartozó szervezői segédlet és a térképkészítői segédlet első változata, Schell Antal ill. Hegedüs Ábel közreműködésével. Reméljük, hogy erről a témáról 2007 tavaszán már részletesebb beszámolóval is tudunk szolgálni.

2007. január 21. ***Kovács Balázs***
Sportágfejlesztési és Ifjúsági bizottság

NORVÉG TAPASZTALATOK (1.)

- Sosem látott profizmus -

Az alábbiakban Zsebeházy István válogatott versenyző norvégiai tapasztalatairól, élményeiről írt cikksorozatának első része következik.

Tájfutás Norvégiában

Norvégia tájfutásban világszínvonalat képvisel, de még a skandináv országok közül is többnyire csak a svédek veszik fel velük a versenyt. Ennek két oka van. Az első és nem elhanyagolható tényező a terepi adottságaikban keresendő, a másik tényező a pénz. Óriási összegek állnak ott a tájfutás rendelkezésére. Klubunkhoz, az Östmarka OK-hoz, 2006 április 5-én csatlakoztunk és az úgynevezett „elit-group"-ba kerültünk, pedig még nem is volt alkalmunk bizonyítani. Ennek a csoportnak személyenként egy évre, alanyi jogon jár 2000 NOK (Norvég Korona) – ami kb. 70 000 Ft – és felhasználható felszerelés beszerzésére, többé-kevésbé edzőtáborra is. Mi ebből a pénzből – aminek kb. a felét sem éltük fel – kaptunk egyesületi bozótruhát, melegítő felsőt, szélruhát, valamint Svédországban edzőtáboroztunk egy hetet. A Tiomila (nagy váltóverseny a svédeknél) előtt és alatt pedig egy 4 csillagos szállodában laktunk. Egy szó, mint száz, a pénz az egyik fő mozgató rugója a kinti tájfutásnak. Maga az egyesület nem számlál kimondottan sok tájfutót, de közöttük van jelenleg a világ 3 talán legjobb junior korú versenyzője, akik szép jövő elé néznek, ha a felnőtt kategóriába érnek. Azt már csak mellékesen jegyezném meg, hogy két fizetett edzővel is el van látva a csapat, bár tény, hogy egyikük a norvég junior válogatott csapatkapitánya is. Ennyit általánosságban a külsőségekről.

A skandináv versenyrendszer

Skandináviában a mezőny sűrűsége lehetővé teszi, hogy igen szép számban rendezzenek váltóversenyeket. A kint töltött közel 15 hetem alatt, 7 váltóversenyen



A szerző egy Skandináviában szokásos mocsárfutás után

állhattam rajthoz, ami a magyarországi váltóversenyekhez mérve nem kevés. Íme a versenyek: 7manna (7 fős), Emit váltó (2 fős), Tiomila (10 fős), 15 staffet (15 fős), Jukola (7 fős), O-Fesztivál váltó (4 fős) + Spring Cup váltó (4 fős).

Az őszi kollekciót pedig nem is említeném, és azokon sajnos már nem is volt szerencsém részt venni. Hogy miért van ennyi váltóversenyük? A válasz nem más, mint egy nagyon fontos fogalom/fogalmak: csapategység, csapatszellem, csapatépítés. Azért rendeznek váltókat, hogy csapatot építhessenek, valamint hogy ezzel is tovább növeljék a szakadékot Közép-Európa és Skandinávia között, váltó rutin tekintetében. Ha Magyarországon lenne annyi versenyző, amennyihez érdemes lenne sok váltót rendezni, akkor bizonyára előrébb állnák a ranglétrán. Többen azt hihetik, hogy a profizmus szót csak a pénztőke nagysága miatt emlegetem ennyit. Komoly tévedés!! A kulcsszó: VÁLTÓ. Gyakran ledöbbentem azon, amit a nagy váltóversenyeken láttam, tapasztaltam. Erről még lesz bőven szó a cikksorozatomban, a két fő váltóverseny és az erre való felkészülést külön is részletezem majd, de most következzen egy rövid beszámoló az első norvégiai versenytapasztalatokról.

Craft Cup 2006

Norvégiai kinn tartózkodásunk harmadik hétvégéjén zajlott ez a kétnapos verseny, ami nekünk klubon belül válogató verseny is volt a Tiomilá-ra. Igazi technikás, mocsaras, sziklás, borzasztóan nehezen futható terepet kaptunk meg, amiből már sejteni lehetett, hogy lehetünk bármennyire is felkészülve a magyar terepekre, itt vajmi keveset tudunk ebből hasznosítani és nem lesz túl sok esélyünk a jó eredményre. Magam részéről így éltem át ezt a versenyt:

Az első napon, nehéz terep lévén, inkább a lassabb de biztonságosabb tájékozódást választottam, valahogy azonban ez sem hozta meg a kívánt jó eredményt. Közvetlenül pontra csak 1 percet hibáztam, de a hosszú átmenetekben rendszeresen a lassabb, kerülősebb útvonalakat választottam, amellett meg rendkívül körülményes voltam, hogy mindig tudjam, hol vagyok, és emiatt a tempómban nem volt semmi dinamizmus, gördülékenység. Minden apróságot összevetve kb. 5 perc maradt az első napi 7,5 km-es pályában és a győztestől 9 percet kaptam. Gösswein Csabi kicsit vagányabban vágott neki, ugyan nyert is átmenetet, de végeredményben ez a taktika sem bizonyult sikeresnek, mert többször teljesen elvesztette a fonalat, és ilyen részletgazdag terepen nem egyszerű mutatvány helyretennie magát az embernek. Így még tőlem is kapott 4 percet.

De akkor mégis mi a megoldás? Másnap más taktikával készültem és igyekeztem úgy tájékozódni, mint egy igazi skandináv. Ha már fizikailag nem tudom felvenni velük a versenyt, legalább a tájékozódás sebességében ne kapjak annyit. (A mellékelt térképrészlet a második napi pálya alábbiakban elemzett részét

mutatja – a szerk.) Rögtön az első pontra át is estem a ló túloldalára. Csak fel pillantást vetettem a térképre, tájolóra egyáltalán nem. Meg is kaptam a magamét, rögtön 2 perc hiba az első, 300 méteres átmenetben. Miután az egyes pontot csak több perces keverés után sikerült megfognom, eldöntöttem, hogy a második hosszú átmenetet inkább biztonságosan fogom, nem kapkodok tovább. Higgadtan levettem az irányt és elindultam az útelágazás felé kb. északnak. Ám az első pár lépés után rájöttem, hogy egész jó vezető vonalak vannak a pont felé, így nem kell feltétlenül úton haladnom, hogy elkerüljem a hibát. Kicsit nagyobb tempóra kapcsoltam, mivel már a tegnapi lassú totyogás sem bizonyult hasznos taktikának. Így az elágazás után a majdnem északi irányú gerincen futottam, majd miután ez véget ért a hegy irányát céloztam meg a – havas – mocsáron keresztül. A látótávolság alig 20-30 m volt, de lassan előbújt az emelkedő előttem, átfutottam rajta, persze a tájolót most is használtam bőségesen. A hegyen túl a völgyben egy durva nyílt terület várt, mocsárral megspékelve, ám 150 méternyi magastérdemeléssel átvészeltem, így már csak le kellett ugranom a sziklafal tövébe. De a norvég terepekben itt sem csalódtam. Amint befutottam az erdőbe és lenéztem, ezernyi sziklát, sziklafalat láttam, persze alig 2-3 db-ot jelöltek a térképen. „Szerencsére" az irány még mindig jó volt, így két ugrás után már „dugtam" is az EMIT-temmel. Hogy ezt az átmenetet sikerült hiba nélkül fognom, utólag is roppant fontosnak éreztem, mivel a gyors hibázás után sem hagytam el magam, sőt, csak nőtt az elszántságom, ami egy ilyen jellegű terepen létfontosságú, mert csakis szellemileg tisztán lehet hatékonyan versenyezni. Ezután viszont, jött a „csőlátás" taktikája és a tájoló lett a leghasznosabb társam. Két bosszantó, elkerülhető hibát leszámítva elégedett voltam ezzel a nappal, holott itt is kaptam több percet a győztestől. Mint skandinávok között teljesen újonc, utólagosan rá kellett jönnöm, hogy okosabb dolog inkább a jól sikerült pontfogásokat elemezni, és azoknak örülni, mint a hibákon keseregni. Ez a Craft Kupa is bebizonyította, hogy Skandinávia más világ, akik ott nőttek fel, azokat hazai terepen gyakorlatilag lehetetlen megverni, és csak sok-sok órányi térképes edzéssel lehet valamelyest faragni ebből a hátrányunkból.

A következő számban a svédek legnagyobb váltóversenyéről, a Tiomila-ról olvashattok majd egy részletesebb élménybeszámolót.

Zsebeházy István



Egy tengerparti terep Dél-Svédországban, ezek már április elején is hó mentesek voltak



TÉRKÉPHELYESBÍTŐ TANFOLYAM DÉL-AMERIKÁBAN

2006. október 23 - november 8. között lehetőségem volt Dél-Amerika két országába is ellátogatni, hogy ott elősegíthessem a tájfutás fejlődését. Az eredeti terv az volt, hogy a tanfolyamunk valamilyen módon kapcsolódjon a katonai tájfutó világbajnoksághoz, melyen gyakorta vesznek részt olyan országok, amelyek a civil tájfutásban nincsenek jelen. Végül ez a terv nem igazán sikerült, de volt alkalmam egy előadást tartani a katonai tájfutó VB előtti edzőtábor résztvevőinek.

Az IOF Térképbizottság tagjaként, illetve vezetőjeként több térképhelyesbítő tanfolyam szervezésében részt vettem, de magam csak egyszer, 2001. szeptemberében vezettem ilyen tanfolyamot (Japán, Kína). 2006 márciusában Chileben már szerveztünk egy tanfolyamot, így amikor az első kérés megérkezett Brazíliából 2006 elején, akkor nem igazán tűnt lehetségesnek, hogy anyagilag megoldható egy újabb tanfolyam Európán kívül.

Elvileg a tanfolyamok költségeit a helyi szervezők állják (természetesen a résztvevőktől ezért szedhetnek díjat), beleértve az előadók (instruktorok) ellátását (szállás, étkezés). Az instruktorok utazási költségét az IOF fizeti. A Térképbizottság éves költségvetése ezt nem igazán teszi lehetővé, de szerencsére az IOF a Nemzetközi Olimpiai Bizottság fejlesztési pályázatán hozzájutott annyi pénzhez, amely fedezhette az instruktorok utazási költségeit.

Sajnos a brazil szervezők rendkívül körülményesen és későn döntöttek, de az IOF megpróbált más dél-amerikai országok számára is felajánlani ezt a lehetőséget. A brazil szervezők csak 2-3 hónappal a tervezett időpont előtt adtak véglegesen pozitív választ, így ekkor már nem volt egyszerű más ország számára is felajánlani ezt a lehetőséget, de még megfelelően olcsó repülőjegy beszerzése sem volt egyszerű.

Mivel a brazil szervező nemcsak a tájfutáshoz kötődött, de egyetemi oktató is volt, ráadásul az itteni szeminárium költségeit (beleértve az instruktorokat is) végül nem a brazil tájfutó szövetség, hanem a helyi egyetem állta, ezért az én személyemhez annak ellenére ragaszkodtak, hogy 2006. augusztusa után már nem voltam tagja a térképbizottságnak. Szerencsére a NOB anyagi támogatása két instruktor utazását is lehetővé tette, személyét az IOF főtitkárával, ill. a térképbizottság vezetőjével egyeztetve választottuk ki, így útitársam Flemming Hjorth Jensen, az IOF Térékpbizottság dán tagja lett.

Korábbi ismeretségeimet felhasználva az utolsó pillanatban sikerült egy másik tanfolyamot is megszervezni Uruguay-ban, így – kb. két héttel az indulás előtt – végre megvehettem a repülőjegyeket. A feladat bonyolultságát mutatja, hogy Kiácz Bence segítségével is majd 1 óráig tartott, mire megtaláltuk a megfelelő járatokat és útvonalat.

Odafelé a Budapest/Koppenhága-Párizs-Sao Paulo-Montevideo útvonalon repültünk. Az Uruguay és Brazília közötti repülőjegyet nem tudtuk előre megvásárolni, csak lefoglalni (egy brazil „fapados" légitársaságot, a GOL-t választottuk). Így az uruguay-i tanfolyam végeztével a Montevideo-Porto Alegre-Curitiba útvonalon érkeztünk meg a brazíliai szemináriumhelyszínére. Hazafelé a Curitiba-Sao Paulo-Amszterdam-Budapest/Koppenhága útvonalra sikerült elfogadható árú jegyet vásárolnunk.

Utólagosan a X. 23-i indulás nem igazán szerencsés, mert a forradalom 50. évfordulójának ünnepségére hazánkba érkezett külföldi államfők miatt Ferihegy megközelítése nem volt problémamentes. Párizsban találkoztam útitársammal, majd egy nagyon hosszú éjszakai utazás – átszállva Sao Pauloban – után másnap a kora délutáni órákban érkeztünk meg Uruguay fővárosába. Montevideoba.

Dél-Amerikában a tájfutás még nagyon gyerekcipőben jár. Ez alól egyedül Brazília kivétel, amely az egyetlen rendes tagország erről a kontinensről, további 6 ország (Argentína, Chile, Uruguay, Venezuela, Kolumbia, Ecuador) csak ún. társult tag. Uruguay-ban a tájfutás azzal kezdődött, hogy három katonatiszt 1992-ben részt vett az akkor Brazíliában rendezett katonai tájfutó VB-n. 1996-ban brazil segítséggel rendeztek térképhelyesbítő tanfolyamot és ebben az évben a World Wide Orienteering Promotion is küldött két térképhelyesbítőt, akik elkészítették az ország első tájfutó térképét, melyen 1997. januárjában megrendezték az első versenyt. Még ez év márciusában megalakult a nemzeti tájfutó szövetség, amely 2000-től már az IOF tagja.

A sportágat itt is – akárcsak Brazíliában – a katonát művelik és irányítják, de e mögött alapvetően nem a titkosság, hanem más praktikus tényezők vannak. A katonák számára hasznos ez a sportág, tudnak és hajlandók erre időt és pénzt áldozni. Uruguay-ban a fő problémát az a katonai szabályozás jelenti, hogy a tisztek nem egy állomáshelyesen teljesítenek szolgálatot, hanem folyamatosan (évente) vándorolnak ezek között. Így arra kevés a lehetőség, hogy a civileket is bevonják a sportágba, bár erre is van kísérlet. A másik fő probléma, hogy a hivatásos katonák zöme az alacsony keresetek miatt szívesen vállalkozik az ENSZ békefenntartó erőkben való szolgálatra. Az uruguay-i tanfolyam helyi szervezője is egy olyan katonatiszt volt, aki erre az időre érkezett haza Zaire-ből, ahol ő is békefenntartóként tevékenykedik. Az is kiderült, hogy a tanfolyamunk után másnap érkezik 4 busznyi skandináv tájfutó turista, akik az első brazil ötnaposról érkeznek.

Montevideo központjában, egy ódivatú katonai szállodá-

ban laktunk, a szeminárium a város szélén egy katonai kiképző központban volt, ahol legfeljebb a közeli lőtér okozta zaj nehezítette a munkánkat. Három napos volt az itteni tanfolyamunk, összesen 7 résztvevővel, ami nagyjából arányos is az itteni tájfutó élet nagyságával. Alapvetően kezdő szintű volt a tanfolyam. A prezentációinkat a házigazdánk fordította spanyolra. Az októberi tavasz elég sajátos volt, megérkezésünkkor 38 fokot mutattak a hőmérők, de másnapra majdnem 20 fokot esett a hőmérséklet. Innentől kezdve aztán tavaszi időt élvezhettünk.

Brazíliában az elnökválasztás második fordulója előtti napon érkeztünk meg, érdekes volt látni, hogyan kampányolnak a helyiek. Az utak mentén zászlót lengetve éltették saját jelöltjeiket, de valahogy sokkal békésebbnek tűnt kívülről, mint Magyarországon. A szavazás kötelező, az állami alkalmazottakon – de másokon is – számon kérik a távolmaradást. Házigazdámmal bemehettem a szavazásra: itt senki sem ágált az ellen, hogy elektronikusan történjen a szavazás. Az elnökválasztás egyébként annyira fontos volt, hogy a kontinens többi részétől eltérően egy héttel elhalasztották az átállást a téli és a nyári időszámítás között. A végén már nehezen tudtuk követni, hogy éppen mekkora időkülönbség is van Európa és Brazília, illetve Uruguay között (4, 5 vagy 6 óra volt ottlétünk alatt).

Brazíliában a szemináriumot egy Curitiba nevű, az ország déli részén fekvő városban rendeztük meg. Curitiba közel Budapest népességű város, mely közel 1000 méter tengerszint feletti magasságban fekszik. Kellemes, modern városnak tűnt, de azért itt is – és Uruguay-ban is – észlelhető volt, hogy a társadalmi különbségek azért jelentősebbek Dél-Amerikában, mint Magyarországon: a magas és erős kerítések a gyengébb közbiztonságra is utaltak.

Ezúttal is a város központjában, egy kellemes színvonalú szállodában laktunk, míg a szeminárium egy kb. 0.7 km^2 területű laktanyában volt. Amikor létesítették, akkor még a város peremén volt, de napjainkra a város már körülölelte, így a légi- és űrfelvételeken nagyon jellemző volt az L alakú folt a város délkeleti részén. Itteni házigazdánk a tartományi egyetem oktatója, aki órái egy részét itt a laktanyában tartja mind a normál egyetemistáknak, mind a katonáknak is. Az itteni tanfolyam 5 napos volt, első sorban amiatt, mert szervezési hibák miatt a résztvevők egy része egy nappal később érkezett, nekik a fontosabb előadásokat az utolsó nap újra megismételtük. A résztvevők mindegyike olyan hivatásos katona volt, akik már jó néhány tájfutó térképet készítettek (néhányan közülük már 20 éves tapasztalattal bírtak).

A brazil tájfutás komoly múlttal rendelkezik. Az első versenyt 1955-ben rendezték, ennek még nem volt köze a katonasághoz. Nem is volt folytatása és gyakorlatilag a hetvenes évek elejéig kellett várni, ekkor mint megfigyelők vettek részt a katonai tájfutó világbajnokságon. Ennek tapasztalatai alapján rendezték meg az első hazai versenyeket 1970-ben, de az első igazi tájfutó térkép csak 1974-ben készült el. Komoly lökést adott a brazil tájfutásnak, amikor 1983-ban a 17. katonai tájfutó VB-t Brazíliában, Curitibaban rendezték meg, sőt 1992-ben is Brazília volt a házigazda. A 2006-os VB-n csak az edzőtábor volt Curitibaban, a versenyt 150 km-re a várostól rendezték. Brazília 1994-ben lett az IOF társult tagja, majd néhány éve rendes tagja.

Brazíliában tulajdonképpen a fejlettebb európai országokéhoz hasonló tájfutó élet van, de ezt azért erősen befolyásolja az ország óriási mérete. Bár sok helyen vannak tájfutó egyesületek, de a nagy távolság miatt zömmel csak a helyiek indulnak ezeken a versenyeken.

A szeminárium legnagyobb tanulsága éppen az volt, hogy a brazil tájfutás relatív fejlettsége nem problémamentes. Mivel a nagy tájfutó hagyományokkal rendelkező európai országokkal minimális a kapcsolatuk, ezért a szeminárium során derült ki, hogy néhány esetben tévesen értelmezték és használták a nemzetközi jelkulcsot, s bizony ez a téves használat országszerte elterjedt. Látva mennyire keményen ellenállunk a győzködésünknek, hogy jó ez így is, megértették, hogy mit rontottak el és remélhetőleg ennek megfelelően változtatnak is.

Amikor észrevették, hogy én voltam az általuk is ismert és használt nemzetközi jelkulcs szerkesztője, onnantól kezdve jelentősen megnőtt a tekintélyünk, autogramot kértek, közös fényképeken kellett pózolni. Az egyetemi háttér azt is jelentette, hogy esténként több előadást is tartottunk valamelyik helyi egyetemen, így túlzottan sok szabadidőnk nem volt.

Nagyon eredményesnek éreztük a brazil tanfolyamot. Kb. 20 résztvevő volt az ország minden tájáról, akiken látszott a szakértelem, illetve az érdeklődés. Volt egy kolumbiai és egy norvég résztvevőnk is. Előbbi az IOF regionális bizottságának a tagja, aki fő feladatként járja a kisebb közép-amerikai országokat és megpróbálja a sportágat elterjeszteni, iskolai és parktérképeket készít. A norvég résztvevő a hivatalos katonai válogatott tagja volt, csak a többieknél jóval előbb érkezett.

A szeminárium legérdekesebb, leghasznosabb része valószínűleg egy terepi séta volt, amin az egyes terepi objektumok térképi ábrázolását egyeztettük. Magyar, illetve európai szemmel a térképeik egy része nem igazán felel meg a szabványoknak, de a nagyobb versenyiek (például az idei katonai VB) térképei megfelelő színvonalúak. 10 éven belül Brazília képes lesz nagyobb IOF verseny rendezésére (junior vagy veterán VB).

A szeminárium végén pihenésképpen – már saját pénzen – tettünk egy másfél napos kitérőt az Iguacu vízeséshez, ahová szintén az egyik helyi légitársasággal repültünk el.

Zentai László

SPORTÁGUNK SZÉPSÉGE VERSENYKÖZBEN VÁR BENNÜNKET

(Dr. Sindely Pál 60 éves)



Kedves Pali! Bizonyos életkoron felüli tájfutók közül sokan ismernek, de azért nem ártana, ha a „civil" dr. Sindely Pál bemutatkozna.

Békés-megyéből, Csabacsüd faluból származom, immáron éppen 60 éve. Középiskolás éveimet Szarvason, a gimnáziumban töltöttem. Szegeden, az akkori JATE Természettudományi Karán, matematika-földrajz szakon végeztem 1971-ben. Ekkor kerültem a szegedi Kőrösy József Közgazdasági Szakközépiskolába mint tanár, s azóta is itt dolgozom.

Mikor kerültél kapcsolatba a tájékozódási futással, milyen egyesületekben versenyeztél?

A hatvanas évek közepén, amikor Szegedre kerültem, először a természetbarátokhoz csatlakoztam. A földrajz szakos kollégiumi szobatársaim révén ismerkedtem meg a tájékozódási futással, s leigazoltam az akkori SZEAC-hoz. Az egyetemi évek alatt névváltozás miatt a SZEOL-ban versenyeztem tovább. Ezt követően néhány évig a Szegedi Kinizsi SK, majd végül a Szegedi Vasutas SE következett. Jelenleg is itt sportolok. Ilyen szempontból hű maradtam Szegedhez.

Még nem is túl régen Téged a versenyidényben hétvégeken nem lehetett Szegeden találni. Van-e valami elképzelésed, hány versenyen indultál?

Csak becslésem van. Sajnos nem sorszámoztam meg kezdettől fogva a versenyeimet. Eddig harminc év anyagát vittem be a számítógépem memóriájába. Ide a legfontosabb adatok kerültek be, mint pl. a versenyek helyszínei, megnevezések, dobogós helyezések. Ebből az adatsorból következtetek arra, hogy több mint másfélezerszer indultam versenyeken. Ebben a külföldi versenyeim is benne vannak.

Milyen külföldi „fellépéseid" voltak és ott milyen tapasztalatokat szereztél?

Több alkalommal indultam a nemzetközi Szlovák Nagydíjon, az osztrák versenyeken. Két alkalommal az O-ringen versenyen is indultam Svédországban. Ugyancsak két alkalommal versenyeztem Finnországban, illetve Svájcban is. Emlékezetesek a szeniorok számára kiírt Szenior VB versenyei is. A helyszínek ahol indultam: Pinkafeld (Ausztria), Novy Bor (Csehország), Aviemore (Skócia), Murcia (Spanyolország), Körmend (Magyarország) illetve legutóbb Wiener Neustadt (Ausztria). Minden verseny, minden terep más és más volt. Az itt szerzett tapasztalatokat, élményeket tudtam kamatoztatni a versenyeken, illetve a versenyrendezésben is. A skóciai világbajnokságra



1989 – Célegyenesben (Deggendorf, Németország)

egyébként jómagam szerveztem az utat. Ennek köszönthetően közel negyven szenior sporttársam indulhatott ezen a rangos versenyen.

Mint versenyző, milyen eredményeidre vagy különösen büszke?

Több mint négyszáz dobogós helyezésem van eddig. Ezekben országos bajnokságok és nemzetközi versenyek is vannak. Kilencszeres szenior országos bajnoknak nevezhetem magam. Ezeknek hallatlanul örültem, hiszen aki végigpásztázza a kategóriám, az igencsak láthatja, hogy nem is akármilyen versenyzők vannak benne. A rangos mezőny növeli az elért eredmények színvonalát, értékét is. Jó néhány szlovák verseny eredménye mellett igencsak büszke vagyok arra is, hogy 1990-ben Svédországban, Göteborgban indultam az O-ringen versenyen s ott több alkalommal is dobogóra álltam. Az első napon „napi győztes" voltam, de összetettben is ezüstérmes lettem. Több mint háromszázan indultak a kategóriámban.

Van-e időd és főleg energiád még hétközi edzésekre?

Elfoglaltságom miatt a munkám mellett, a téli időszakban csak a hétvégeken tudok edzeni. A ver-



1990 - Oringen (Göteborg, Svédország)

senyidőszakban heti egy esetleg két alakalommal veszem fel az edzőcipőm. A nyári időszakban igyekszem bepótolni a mulasztásomat. Ekkor az eredményeim is jobbak.

A versenyzésen kívül milyen tevékenységekkel segítetted sportágunkat?

Szakosztályvezetőként, versenyintézőként társadalmi munkában dolgoztam a SZEAC-ban, a SZEOL SC-ben, a Tiszaparti Gimnázium DSK-ban, a Szegedi Kinizsi SK-ben, a Sz. Kőrösy J. DSK-ban, illetve az SZVSE-ben. Mint elnökségi tag tevékenykedtem a Csongrád megyei TFSz-ben, az MTFSZ-ben. A Dél-alföldi terepekről készült versenytérképek helyesbítőjeként 11 alkalommal működtem közre. Számos nemzetközi verseny, országos és megyei bajnokság, kupaverseny, pályakitűzőjeként illetve ellenőrzőbírójaként is tevékenykedtem, ezáltal is segítve sportágunkat. 1994-től az MTFSZ Szenior Bizottságának vagyok a tagja. Szerényen ugyan, de megjegyzem, hogy nagy szerepem van abban, hogy egységes magyar bajnoki rendszer van Magyarországon. A bajnokságok megrendezése térben és időben is azonos, azaz „egységes". Ma már mindenki érti az F-105, F-125, stb. alapfogalmakat is. Ezáltal is nagy a mezőny az országos bajnokságokon. S ez így is van rendjén.

Mi a véleményed sportágunk hazai kilátásait illetően, mit tartasz elsődlegesnek a fejlődés érdekében?

Az elmúlt évtizedekben túl sok energiát fektettünk arra, hogy minél többen ismerjék meg sportágunkat. És valóban egyre többen versenyeztek is. Az utóbbi időben viszont, úgy vélem, hogy túl „igényesek lettünk", nagyok az elvárásaink, egyre magasabbak a nevezési díjak, az utazási költségek is. Lassan már oda jutunk, hogy nem engedhetjük meg magunknak, hogy rendszeresen induljunk a versenyeken, csak azt, hogy alkalomszerűen.



1994 - Hungária Kupa Tázláron (Boros Zoltán, Horváth Attila, Sindely Pál)

Meg tudnád-e fogalmazni „ars poeticádat" sportágunkkal kapcsolatban. Miért izgalmas még ennyi év után is számodra a tájékozódási futás?

Szeretem a természetet, a szép tájakat, főleg az erdő életét, valamint nagyon szeretek utazni. Olyan jó érzés fog el, ha a versenypályán az ellenőrzőpontokat hiba nélkül fogom meg. Ez a sportág sok újat ad számomra még ma is, önállóságra tanít, mivel magamnak kell eldönteni, hogy merre kell menni, hogy melyik a rövidebb út, s hol biztonságosabb. Amikor térképet és tájolót veszünk a kezünkbe, akkor az valami örömteli érzés. Az igazi élmény, a sportágunk szépsége versenyközben vár bennünket, amikor a sporttársainkkal együtt versenyzünk. A tempó az már lassabb, mint évtizedekkel azelőtt. De a lelkesedés, az még a régi, mintha ez által is igyekeznénk az idő múlását lassítani.

Kedves Pali! Sok sporttársad nevében is szeretettel köszöntelek az F60-as (és az F185-ös) táborban. Jó egészséget és még sok sikeres versenyt kívánok.

Dr. Felföldi Károly



2003 - EKO Kupa (Blum László, Sindely Pál, Kovács András)

HSE féloldal



http://lazarus.elte.hu/tajfutas/hse

Sport- és rendezvényszervezők!

Idei ajánlatunk:

rendezvény szervezéshez

- rajtszámok: futó-, kerékpár-, triatlon- és kajak kenu versenyekre; laminált papír, vlies vagy PVC alapanyagokból, biztosító tűvel vagy gumival
- kordon szalagok: 10-40 cm szélességben, PP szövetből
- reklám molinók ponyvára, reklámtáblák
- passztartó szalagok: szövött vagy szitázott egyedi felirattal vagy felirat nélkül
- rendezői kártyák, kártyatartók

díjazáshoz

- érem: kétoldalas, öntött, egyedi felirattal
- éremszalag: egyedi feliratú, szövött vagy szitázott
- póló, teniszing, pulóver több minőségben, széles színválasztékban, emblémázva
- fehér frottier fejpánt, emblémázva



Ha nincs határozott elképzelése, ötleteinkkel segítünk.

Egyéb szolgáltatásaink: szitanyomás, fólia kivágás, nyomdai termékek

Új e-mail: mathe@rubicom.hu
Hamarosan új honlap: mathe.mtfsz.hu

Graffic-Com Bt.
Máthé István
1031 Budapest
Malomkerék u. 1.
Tel./Fax: 06/1-242-3945;
Mobil: 06/20-9573-165
e-mail:mathe@rubicom.hu

2006-BEN MEGJELENT TÁJFUTÓ TÉRKÉPEK

(nyomdai úton előállított; előzetes lista)

Térkép neve	M/asz
Budai vár (Rondella)	3/5
Győr Belváros	5/2
Érsekcsanád Szamár-hegy	10/2
Várgesztes - Majk puszta	15/5
Várgesztes - Som-hegy	10/5
V.Gesztes Kalodavágás	15/5
Várgesztes - Vadamér	15/5
Várgesztes - Viborka	15/5
Salgóvár - Tóstrand	10/5
Kunfehértó Fehértó-dűlő	10/2
Kunfehértó Zsivány-domb	15/2
Pusztavacs (Nagy-erdő)	15/2
Pusztavacs (Strázsa-hegy)	10/2
Pusztavacs (Varjas)	10/2
Pusztavacs (Kanász-kút)	10/2
Postás Kupa	15/2
Postás Kupa	10/2
Monostori-erőd	4/1
Tettye-park Pécs	1,5/2
Fehér-kút (Keresztkunyhó)	15/5
Fehér-kút (Rábay-fa)	10/5
Fehér-kút (Stiglicfogdosó)	15/5
Fehér-kút (Darázs-kút)	10/5
Farkas-erdő (Káposztásmegyer)	5/2
Szuhahuta (Csomoszvár)	15/5
Szuhahuta (Harangláb-tölgyes)	10/5
Piliscsaba (Vörös-hegy)	10/5
Herend Kerek-bükk-tető	15/5
Herend Borostyán-hegy	15/5
Herend Aranyos-patak	10/5
Herend Nádas-kút	10/5
Cseket-hegy (Észak)	10/5
Cseket-hegy (Dél)	10/5
Gödörállás	7,5/2
Iharos (Nyakas-kő)	10/5
Berekalja	4/2,5
Bagó-hegy	5/5
„Kunfehértó" „Dinnyés"	10/2
„Kunfehértó" „Erdőszél"	10/2
Budai vár (Mátyás-templom)	3,5/2,5
Mátraszentimre (Teréz-hegy)	10/5
Mátraszentimre Disznószállás	10/5
Horog-völgy	15/5
Nyári-állás kelet	10/5
Nyári-állás nyugat	10/5
Hódos-ér	15/5
Hódos-ér	10/5
Ágasegyháza Zsombosdűlő	10/2
Hódos-ér	15/5
Csöde (Szent-Márton)	10/5

SPORT-TÖRTÉNELEM

A TÁJOLÓ legutóbbi számában Túróczy Lajos emlékezett sportágunk első országos egyéni bajnokságára, amely 1952-ben, azaz 55 éve zajlott a Bakonyban.

Ismerjük-e a körülményeket, amelyek között az egykori versenyek zajlottak? Rendelkezünk-e részletes eredménylistákkal, versenytérképekkel? Ismerjük-e a múlt bajnokait?

Ebben az évben terveink között szerepel, hogy az ötvenes évek további 5 egyéni országos bajnokságáról írjunk. A második és harmadik OB-vel kapcsolatban a legilletékesebbeket, a győzteseket kérdezhetjük. Mind Dr. Zomotor Ádám (1953. évi győztes), mind dr Hermann Imre (1954-es egyéni bajnok) ígéretet tett arra, hogy megosztja a TÁJOLÓ olvasóival emlékeit. A következő évek (1955-1957) bajnokai már nincsenek körünkben, s csak remélni tudjuk, hogy az idősebb szenior vagy veterán tájfutók között akad szemtanú. Mit kérünk a sportág kezdeteit közelről ismerőktől? Mindazok, akiknek személyes élménye van a kezdeti évek egyéni országos bajnokságairól, írja meg visszaemlékezését, s írásával legyen társszerzője sporttörténelmi cikksorozatunknak. A sporttörténelmet kutatók bemutathatják a tárgyi emlékeket: bajnoki érmet, tiszteletdíjat (ha volt), egykori fotókat, stb. Aki tehát e sorozat közreműködője, segítője kíván lenni, vegye fel a kapcsolatot a szerkesztőséggel email cím: argaygyu@t-online.hu.

Argay Gyula

COMPASS SPORT

GPS

& OUTDOOR SHOP



PARTNÉR PROGRAM

2007-BEN ISMÉT!



A partnerkártyádat kérd edződtől vagy klubvezetődtől!
Jelentkezni lehet a c-sport@silva.hu e-mail címen

2007. évi partnerprogram Jelentkezési határidő:
2007. március 31.

Autós navigáció is partnerkártyával!
(Partnerkártyára -5% kedvezmény a GPS-ekre is.)



Vásárolj interneten keresztül a www.compass-sport.hu -ról!
Lehel utcai boltunkban hitelkártyával is tudsz vásásrolni.

BUDAPEST, NAGYMEZŐ U. 12.
BUDAPEST, LEHEL U. 23.
NYITVA: H-P 9-18 -IG ÉS SZ 10-13-IG
TEL 239-6013; 342-6583

MTFSZ ELNÖKSÉGI ÜLÉS JEGYZŐKÖNYVE

Ideje: 2006. december 11. 15:00
Helye: Stratis Kft. (Bp., Graphisoft park 2.) tanácsterem
Jelen vannak: Juhász Miklós, Zsigmond Tibor, Miháczi Zoltán, Gajdos Tamás, Fehér Ferenc, Jenővári Gabriella, Kovács Balázs, Kovács Gábor, Molnár Péter, Palatinszky János, Sőtér János, Kovács Zoltán, Bugár József, Nagy Gergő, Gerzsényi Zsolt, Nemesházi László, Hegedüs András, Horváth Imre, Szlávik Zoltán, Vásárhelyi Tass, Bogdány Szilvia, Kiss Zoltán, Less Áron.
Az ülést vezeti: Juhász Miklós
Jegyzőkönyvvezető: Less Áron
Hitelesítők: Miháczi Zoltán, Palatinszky János
Napirend: Az elnökség a kiküldött meghívó szerint elfogadta azzal a kivétellel, hogy a 9. napirendi pontot a januári ülésre halasztja.
Igen: 9; Nem: 0; Tartózkodott: 0.

1., A Közgyűlés összehívása, előkészítése. Ea.: Less Áron
A Közgyűlés időpontjának 2007. február 24.-ét javasolja a főtitkár. A Magyar Sport Házának konferenciaterme szabad ebben az időpontban, a könyvelő vállalta az ezt megelőző elnökségi ülésre az anyagok összeállítását. A Közgyűlési meghívót e-mailben és levélben is kiküldjük, valamint honlapunkon is megjelenik.
Határozat: Az elnökség a 2007. évi Közgyűlés meghívóját az előterjesztés szerint elfogadta. Igen: 9; Nem: 0; Tartózkodott: 0.

2., Javaslat a 2007. évi költségvetés fő arányaira. Ea.: Less Áron
A költségvetést véglegesen a Közgyűlés fogja elfogadni, azaz az elnökségnek még van lehetősége mérlegelni a számadatokat. A költségvetés a Sportágfejlesztési Értekezlet eredményeinek figyelembe vételével készült. A költségvetésben nem lehet számottevő bevételnövekedéssel számolni, úgy néz ki, hogy talán az állami támogatás mértékének csökkenése megállhat. A Közgyűlésre egy magyarázó dokumentumot is ki kell küldeni, amely legalább a lényeges elemekre kitér.
Az elnökség a nullszaldós költségvetést támogatja, attól csak rendkívüli helyzetben térne el (rendkívüli helyzet az, amit az elnökség többsége annak gondol).
Határozat: Az MTFSZ elnöksége nullszaldós költségvetést szeretne tervezni 2007-re.
Igen: 10; Nem: 0; Tartózkodott: 0.
Az elnökségnek az az általános véleménye, hogy a költségvetés alapvetően forráshiányos, ezen kellene elsősorban változtatni. A kiadásoknál az elnökség egy-két tagja a válogatottra és a trail-o-ra jutó kiadásokat kevesli. A kiadásokat úgy is lehet növelni, ha az adott területhez célzott támogatás érkezik. Esetleg háttérköltségvetés készíthető, hogy az esetlegesen befolyó extra pénzt ne ad hoc módon költsük el. A költségvetés vitája januárban folytatódik.

4., Bizottsági beszámolók
a.) Terephasználati és Környezetvédelmi Bizottság. Ea.: Gerely Ferenc
A Bizottság láthatatlanul is végzi munkáját, a beszámolóhoz nincs mit hozzáfűzni.
Határozat: Az elnökség a Terephasználati és Környezetvédelmi Bizottság beszámolóját az előterjesztés szerint elfogadta.
Igen: 10; Nem: 0; Tartózkodott: 0.
b.) Élsport- és Edzőbizottság. Ea.: Fehér Ferenc
A Bizottság működése az elmúlt egy-két évben látványosan javult, ami annak is köszönhető, hogy az új szövetségi kapitányokkal könnyebb együtt dolgozni.
Határozat: Az elnökség az Élsport- És Edzőbizottság beszámolóját az előterjesztés szerint elfogadta. Igen: 10; Nem: 0; Tartózkodott: 0.
c., Sportágfejlesztési és Ifjúsági Bizottság. Ea.: Kovács Balázs
Talán ennek a Bizottságnak van a legtöbb feladata, az idén a korábbiakhoz képest kidolgozta és elindította a Diáktájfutás programot. Támogatási programjaik nagyobb részére igen nagy igény jelentkezik. Egy-két program újragondolását indokoltnak tartják. A Bizottság 2006-ban több, mint 9 millió Ft fölött diszponált.
Kevés az írásos oktatóanyag a sportágban, ennek megfelelően jövőre könyv is jelenik

TÁJFUTÁS

A Magyar Tájékozódási Futó Szövetség lapja

2007. 1. szám

Kiadja a Szövetség:

A kiadásért felel:
Less Áron

Alapító főszerkesztő:
Skerletz Iván

Főszerkesztő:
Hites Viktor

Állandó munkatársak:
Scultéty Márton, Sárecz Lajos, Cserpák Zsolt, Madarassy Pál, Kelemen János, Zentai József, Miháczi Zoltán, Ács Gábor

Fotók:
Nemesházi László, Máthé István

ISSN 0133-4697

Megjelenik évente
10 alkalommal

	lapzárta	megjelenik
1.	01. 30.	02. 09.
2.	02. 27.	03. 09.
3.	03. 27.	04. 06.
4.	05. 08.	05. 18.
5.	06. 19.	06. 28.
6.	07. 17.	07. 27.
7.	08. 21.	08. 31.
8.	09. 25.	10. 05.
9.	10. 23.	10. 31.
10.	11. 20.	11. 30.

Szerkesztőség:
MinSport Bt.,
Telefon: 88/421-404
8200 Veszprém,
Gyöngyvirág u. 16/F
E-mail: tajfutas@freemail.hu

Nyomda:
Unio-Printer Nyomda Kft.

meg a témában, valamint a Diáktájfutás programhoz készülő jegyzetek is nyilvánosak lesznek.

Határozat: Az elnökség a Sportágfejlesztési és Ifjúsági Bizottság beszámolóját elfogadta. Igen: 10; Nem: 0; Tartózkodott: 0.

d.) Trail-O Bizottság. Ea.: Nemesházi László

A Bizottság működésének második évében megnégyszerezte a szakág indulói létszámát. A mozgássérültek integrálása megkezdődött, de döcögősen halad. A bizottság a kluboknak akarja átadni a versenyrendezést. A 2006. évben a Versenyszabályzat is módosult, amit az elnökségnek még jóvá kell hagynia.

Határozat: Az elnökség a Trail-O Bizottság beszámolóját elfogadta.

Igen: 10; Nem: 0; Tartózkodott: 0.

5., Bizottsági munkatervek

a.) Trail-O Bizottság. Ea.: Nemesházi László

A Trail-O Bizottság a 2007. évet nem a mennyiség, hanem a minőség évének keresztelte el. Jövőre kevesebb versenyt akarnak, de professzionálisabban. Szeretnék a tájfutó versenyeket rendező kluboknak átadni a Trail-O versenyek rendezését.

Zsigmond Tíbor emlékeztet, hogy 2009-ben Magyarország rendezi a Trail-O VB-t is. Nagy esélyt lát egy jó helyezés elérésére. Sajnos nincs olyan mozgássérült versenyző, aki rendszeres résztvevője lenne a versenyeknek, Juhász Miklós az ő mozgósításuknak módját szeretné látni egy következő elnökségi ülésen.

Határozat: Az MTFSZ elnöksége a Trail-O Bizottság 2007-es munkatervét a költségvetés nélkül elfogadta. Igen: 11; Nem: 0; Tartózkodott: 0.

b.) Média és Marketing Bizottság. Ea.: Gajdos Tamás

A 2007. évi program nagy tömegekhez szól, új emberek bevonását célozza meg. A költségvetési igény kicsit magas, de sok benne az érték és a munka. Az elnökség a megemelkedett kiadásokat új források bevonásához kötné. Juhász Miklós azt szeretné, ha a népszerűsítő rendezvények eredményeit számszerűsíteni tudná a Bizottság. Molnár Péter szerint féloldalas a Bizottság működése, nagyon médiaközpontú. Juhász Miklós azt kéri a Bizottságtól, hogy a következő elnökségi ülésre a munkatervet egészítsék ki azzal, hogy milyen tevékenységtől milyen hozadékot várnak. Állítsanak fel sorrendet az egyes tevékenységek prioritása között. A tartalom sokkal több, mint korábban volt, de a Bizottságtól még többet vár.

7., Reform feladatok

b.) Javaslat a Bajnoki rendszer módosítására. Ea.: Mihászi Zoltán

A német rendszerű csapatbajnokság bevezetését próbaszavazáson már támogatta az Elnökség. A javaslat szerint 2008-tól az OCSB-t felváltaná a német rendszerű csapatbajnokság. Az Egyesületi Váltó OB jobb követhetősége érdekében részlegesen lekorlátoznák a futók sorrendjét. Az elnökség „német rendszerű" helyett inkább a „pontbegyűjtő" csapatbajnokság nevet alkalmazza.

Határozat: Az MTFSZ elnöksége az előterjesztés módosító javaslatokkal kiegészített ütemezését elfogadta. Igen: 9; Nem: 1; Tartózkodott: 0.

8., Javaslat a 2007. évi versenynaptárra. Ea.: Hegedüs András

A 2007. évi országos versenynaptár elkészítése különösen hosszú ideig tartott, főleg az OB áthelyezések miatt. A válogatott érdekei sem nagyon sérültek, egyedül a Rövidtávú OB alatt szerettek volna elmenni az ausztriai Euromeetingre. A többi közép-európai ország versenynaptárával egyébként nincsenek jelentős ütközések, a Nemzetközi Regionális Kapcsolatok Bizottsága odafigyel arra, hogy 2008-ban se legyenek.

Határozat: Az MTFSZ elnöksége a módosított 2007. évi versenynaptárt elfogadta. Igen: 11; Nem: 0; Tartózkodott: 0.

10., Egyebek, főtitkári tájékoztató. Ea.: Less Áron

b.) Az Év Tájfutója címre való jelölések – szakágak

Határozat: Az MTFSZ elnöksége a szakágak Év Tájfutója címre való jelöléseit az előterjesztés szerint elfogadta. Igen: 8; Nem: 0; Tartózkodott: 2.

HÍREK

- 2006-ban 2401 versenyző váltotta ki a versenyengedélyt.
- 1%: Támogassátok adótok 1%-ával a Magyar Tájékozódási Futó Szövetséget (adószám: 18162709-2-42). A Rendelkező Nyilatkozat letölthető megújult honlapunkról (http://www.mtfsz.hu).
- Az MTFSZ Közgyűlése 2007. február24-én 10:00-kor lesz megtartva a Magyar Sport Házának konferenciatermében.

KÖSZÖNET - FELHÍVÁS

A Tájfutásért Alapítvány köszönetet mond minden tájfutónak, szimpatizánsnak, aki az SZJA 1 %-át javára átutaltatta. Az átutalt összeget az utánpótláskorú versenyzők versenyeztetésére, valamint a nehéz anyagi körülmények között élő fiatal tájfutók támogatására fordítottuk.

Kérjük mindazokat, akik rendelkezhetnek az adójuk 1 %-áról, ez évben is a

Tájfutásért Alapítvány 18829589-1-42 számlaszámra

tegyék azt meg, hogy továbbra is segíthessük azon fiatal sportolókat, akik nehéz anyagi körülményeik ellenére kimagasló eredményeket értek el, példát mutatva társaiknak szorgalmukkal, eredményükkel, valamint hogy támogatást nyújthassunk az utánpótlás egyéb területein is.

Veresné Sipos Etel
a kuratórium tagja

AZ IFI ÉS SERDÜLŐ VÁLOGATOTT 2007-ES PROGRAMJA

Célkitűzés

A magyarországi Ifjúsági EB-re a rendelkezésre álló tehetséges versenyzők felkészítésének támogatása magas színvonalú edzésekkel, felkészülési versenyekkel, egységes válogatási rendszerrel. A programokban résztvevők számára újabb technikai edzéseket, mentális felkészítéseket és összetartásokat állítunk össze. Az egyesületekben és a válogatott programokban maximális felkészülést vállalók és a válogatási versenyeken sikeresen szereplők számára lehetőséget biztosítani, hogy kiváló teljesítményt nyújtsanak az EB-n, ahol méltóképpen képviselhetik Magyarországot.
Cél: a hazai környezetben megrendezendő EB-n sikeresen szerepelni.

Válogatás

Az felkészülésben, az edzőtáborokban, versenyeken bárki részt vehet, akik vállalják a programok teljesítését.
Az EB keret válogatási szempontjai:
A négy válogató versenyen elért százalékos eredményből a legjobb három összeadott értéke adja meg a végső sorrendet, ez alapján kerül kiválasztásra az EB-n résztvevő válogatott csapat.
Szubjektív válogatás csak abban az esetben merül fel, ha a felkészülés során kiemelkedő eredményeket elért sportoló sérülés, betegség miatt a válogató versenyeken nem tud részt venni, vagy e miatt nem tud megfelelő teljesítményt nyújtani, de az EB-re felépül és ott megfelelő fizikai állapotban tud versenyezni. Ugyanakkor fontosnak tartom a sportoló megfelelő hozzáállását, viselkedését, hogy büszke válogatott tagságára, megbecsüli azt, és ennek megfelelően készül az adott világversenyre.

Válogató versenyek

Ifjúsági	Serdülő	
HOB		2007. 04. 07.
Tipo 2. nap	Tipo 2. nap	2007. 04. 29.
	Edzőtábor	2007. 05. 11-13.
Diák sprint	Diák sprint	2007. 05. 19.
Borsod kupa	Borsod kupa	2007. 06. 02.

Az edzőtáborok célja a sportolók egyéni fizikai és technikai képzettségének fejlesztése, a minél magasabb teljesítmény elérése érdekében. Ugyanakkor célom a válogatott tagok baráti közösségének kialakítása, amely segíti az edzésmunka eredményességét, a jó hangulatú közös edzéseken erősebb munkatempót tehet lehetővé.

Edzőtáborok

November 24-26., Bükk; Január 5-7., Kiskunhalas; Január 26-29., Gánt; Február 23-25., (Tájfutás napja) Eger; Nemzetközi edzőtábor az EB-re, Március 31- Április 9.; Május 11-13., Bükk Az időpont még nem végleges (érettségik miatt). Alternatív időpont: április 20-22.; Június 4-6., Bükk
A különböző régiókból, az eltérő edzésmódszerekkel felkészített leendő válogatottak tudásszintje nagyban különbözik egymástól. Ez visszavezethető a lakóhelyhez közeli terepek technikai szintjére, az edző vagy szülő vezette edzések minőségére, a tájfutást vagy az atlétikát jobban preferáló felkészülésre, illetve a klubok, szülők pénzügyi lehetőségeire. Feladatomnak tartom, hogy a kiválasztott sportolók képességeit felmérve, egyénre szabott technikai feladatokkal segítsem elő a fejlődésüket, hogy az ifjúsági EB-n és a későbbi világversenyeken a lehető legjobb eredményt érjék el.
Ennek érdekében az alábbi technikai edzőtáborokat szervezem.
Január 26-29. Gánt: Központi edzőtábor a felnőtt, junior, ifjúsági és serdülő válogatott részvételével. Edzések: technikai edzések domborzati fázisnyomott térképen, melyen a domborzatolvasási, domborzati formák felismerése és ehhez kapcsolódó technikai edzések, feladatok gyakorlása a cél.
Február 23-25. (Tájfutás napja) Eger: A januári edzőtáborban elvégzett gyakorlatok átültetése és gyakorlása az EB-hez hasonló terepeken, gyakorlási lehetőséget adva az első felkészülési edzőtáborból hiányzóknak is.
Április eleje: nemzetközi edzőtábor az EB-re, (vagy a HOB után)
Május 11-13. Bükk: Edzőtábor és válogatott összetartás. A válogatott hétvégén szimuláljuk az ifjúsági EB terhelését (fizikális, mentális). Péntek délután sprint verseny, szombat délelőtt válogató verseny. Így a leendő válogatottak megtapasztalhatják, hogy téthelyzetben miként tudnak teljesíteni erős fizikai és mentális terhelés alatt. A felmerülő hibákat közösen, megbeszélve javítjuk.
Június 4-6. Bükk: A Borsodi Tájfutó Napok után lévő edzőtáborban a leszűkített válogatott keretnek utolsó technikai edzéseit végezzük.

Felkészülési versenyek

Tavaszi Boróka kupa	Március 3-4.
Borsodi tájfutó napok	Június 1-3.
II félévi:	
Svájci 3 napos	Július (2008-as svájci ifi EB miatt)
Hungária kupa	Augusztus 1-5.
Bohemia	Augusztus 15-19. Csehország
Cseh OB Normál	Szeptember 22-23.

Az ifjúsági és serdülő keret a Ifjúsági EB felkészülésére:

„A" keretek: Ifjúsági: Péley Dorottya, Tibay Ilona, Bertóti Regina, Zsigmond Vanda, Vellner Gábor, Turcsán Gábor, Bereczky Máté, Serdülő: Tóth Réka, Koós Brigitta, Kovács Boldizsár, Pongrácz Ervin,
„B" keret: Györgyi Máté, Fehérvári Zsolt, Kuzmann Zsolt, Fráter Tamás, Mets Márton, Horváth Tamás, Kaló Attila, Kaptur Ádám, Jenes Géza, Kinde Mátyás, Baumholczer Máté, Sebők Petra, Zsigmond Tímea, Györgyi Csenge, Schulek Iringó, Varga Adél, Farkas Mariann, Juhász V. Renáta, Öry Luca, Szokol Mónika, Tóth Krisztina, Kovalcsik Anna, Kovács Filoména, Zempléni Réka, Fagyas Eszter, Varsányi Kinga, Pápai Tamás, Spisák László, Hráb Dániel, Szívós Dániel, Tölgyesi Ákos, Tölgyesi Renátó.

2007-es költségvetés

Szeretném ha a 2006-os évben kiváló eredményt elért női csapatunkból Péley Dorottya és az ifjúsági EB egyéni számában II. helyezést elért Tibay Ilona, a válogatott programjaira az elnökség jóváhagyásával 100%-os költségtérítést kapnának.

Továbbá a tavalyi válogatottak közül 8 személynek 50% költségtérítést szeretnék.
Ezzel kifejeznénk elismerésünket és nem utolsó sorban példát állítanánk a jövőbeli tagok számára, hogy érdemes küzdeni a jó eredményekért.
Ugyanakkor az elnökség figyelmét felhívnám, hogy sok gyerek anyagi okok miatt nem tud részt venni a válogatott programok mindegyikén. Így tehetséges válogatott aspiránsoknak nincs lehetőségük a megfelelő felkészítésben részesülni.
Az edzőtáborokban 2 fő segítő és 1 fő vezető, illetve egy kisbusz, a központi (terepre szállítási problémák megoldására ill. felvezetéshez) szállításhoz szükséges.

	Létszám	MTFSz költség
Ifjúsági EB	16+2	0
Felkészülési versenyek Boróka kupa	2+8+1	88.900 Ft
Borsodi napok	2+8+1	157.500 Ft
Felkészülési versenyek, II. félév Svájc	4+1	450.000 Ft
Hungária kupa	2+8+1	210.000 Ft
Bohémia	2+8+1	303.100 Ft
Cseh OB	2+8+1	112.000 Ft
Edzőtáborok	2+8+3	630.000 Ft
Táplálék kiegészítők, sportkrémek	-	100.000 Ft
Egyéb		50.000 Ft
Felszerelés bérlés, állványok, bóják, kisbusz költségek (irószer, térkép, nyomtatás...)		280.000 Ft
Összesen		**2.381.500 Ft**

A svájci felkészülési versenyre a 2008. évi EB-n eséllyel induló Tibay Ilona, Tóth Réka, Pongrácz Ervin, Bereczky Mátét vettem számításba!

Kovács Zoltán Utánpótlás szöv. kap.

NÉMET RENDSZERŰ CSAPATBAJNOKSÁG

Előzmények

2005-ben az akkori MTFSz Elnöksége már foglalkozott a „Német rendszerű csapatbajnokság" bajnoki rendszerünkbe történő beemelésével.
A jelenleg alkalmazott csapatbajnokság nem csapatversenyen, hanem egyéni versenyzők eredményeinek matematikai összegzésén alapul.
2005. decemberében készült egy összeállítás a német rendszerű csapatversenyek általános szabályairól, melyet mellékelek.
Mi szól a német rendszerű csapatbajnokság bevezetése mellett?
- az elnevezésének megfelelően csapatok versenyeznek, a feladatot is mint csapatnak kell megoldják; - az eddigi hazai versenyek jól sikerültek (Zemplén, Bp CSB, Eplény), az ott indulók megszerették ezt a versenyformát; - a jelenlegi tendenciák szerint a versenyzők előnyben részesítik azokat a versenyeket, amelyek teljesítése az átlagoshoz képest extra feladatot vár el tőlük.
Mi szól a jelenlegi forma megtartása mellett?
- a hagyomány; - a fiatalabb kategóriákban nagyobb a betanulási idő

Technikai feltételek

A Sportident szoftver képes ezen versenytípus megrendezésére, az MTFSz rendelkezik is licensszel.

Döntési javaslat

2008-tól az Országos Csapatbajnokság német rendszerű csapatverseny formában kerüljön megrendezésre. A 2007. évben az OCSB-t hagyományos formában rendezzék meg.
Az elnökség elfogadta a bajnoki rendszer módosítását, de nem mindenki értett vele egyet. (Szerk. megjegyzése) ***Miháczi Zoltán***

Pontbegyűjtő rendszerű csapatversenyek szabályai

Az alábbi leírás a német rendszerű csapat versenyforma jellemzőit foglalja össze. Forrása a versenyek rendezését támogató SI program dokumentációja, valamint ebben a formában rendezett német és osztrák csapatbajnokságok eredménylistái. A leírás bemutató jellegű, nem szabályzatszerű.
A „német rendszerű" csapatversenyen a csapat tagjai együtt rajtolnak. A rajtlista az egyéni versenyekhez hasonlóan sorsolással készül, a csapatok egyenlő időközönként indulnak. Lehetőség van a mezőnyt együtt, tömegrajttal is indítani.
Minden csapat lefut egy normál pályát, ennek pontjai adják a kötelező pontokat. Ezen felül vannak elosztott pontok. A kötelező pontokat minden csapattagnak érintenie kell. Az elosztott pontokat a csapat legalább egy tagjának kell érintenie. Ebből következően, a csapatnak ki kell találnia, hogyan érintsék az elosztott pontokat a legjobb módon, figyelembe véve a csapattagok képességeit. A cél az, hogy lehetőleg egyszerre fussanak be, mivel a csapat eredményét az utolsó csapattag célba érkezése adja.
Az eddig leírtakon belül többféle rendezési mód lehetséges. Három változat számít elterjedtnek, amik a kötelező pontok érintési szabályaiban különböznek.
„Német" rendszer. A kötelező pontokat kötött sorrendben kell fogni, mint egy normál pályánál. Az elosztott pontokat közben kell beiktatni, tetszőleges sorrendben. Első pontfogásként minden csapattagnak az első kötött pontot kell érintenie, utolsó pontfogásként pedig az utolsó kötött pontot. Azok az elosztott pontok, amiket ez előtt illetve után érintenek, érvénytelennek számítanak. Ezzel a módszerrel rendezik a német és az osztrák csapat OB-t.

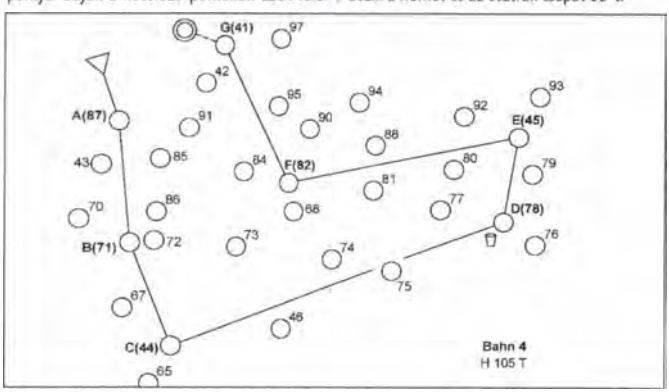

Budapesti Tájfutó Napok

Teremtájfutó Diákolimpia

2007. január 20.
Gróf Széchenyi István Általános Iskola

Alsós fiú (10)

1	Weiler Vilmos	3:09	1	2:13	2	5:22
2	Cserkuti Bence	3:30	3	2:01	1	5:31
3	Molnár László	3:18	2	2:16	3	5:34
4	Tóth Mátyás	3:48	4	2:22	4	6:10
5	Weiler Vince	3:52	5	3:17	5	7:09
6	Horváth Csongor	5:26	6	4:13	6	9:39
7	Szedresi Zsolt	8:04	8	4:51	8	12:55
8	Ronkai Gergely	7:53	7	6:35	9	14:28
9	Kurucz Máté	11:32	9	9:32	10	21:04
	Gárgyán Péter	hiba		4:46	7	

Alsós lány (10)

1	Horváth Hanga	3:12	1	2:08	1	5:20
2	Nagy Klára	3:43	2	2:08	1	5:51
3	Nagy Eszter	4:19	4	2:20	4	6:39
4	Schwendtner Réka	7:18	7	2:18	3	9:36
5	Szegedi Viktória	6:52	5	3:43	5	10:35
6	Kurucz Réka	7:11	6	4:38	7	11:49
7	Szucsánszki Margit	9:48	8	9:46	9	19:34
	Balázs Ottília	3:46	3	hiba		
	Zeman Gabriella			3:48	6	
	Zeman Mercedesz			6:19	8	

Felsős fiú (15)

1	Zacher Viktor	2:06	2	1:08	1	3:14
2	Sveiczer Attila	1:51	1	1:28	4	3:19
3	Schwendtner Bálint	2:06	2	1:24	3	3:30
4	Balázs Bulcsú	2:12	5	1:19	2	3:31
5	Horváth Máté	2:07	4	1:47	7	3:54
6	Török Máté	2:17	6	1:45	6	4:02
7	Németh Marcell	2:49	8	1:35	5	4:24
8	Lukács László	2:40	7	1:48	8	4:28
9	Sipos Roland	3:32	10	2:36	10	6:08
10	Hajagos Gergő	4:10	11	2:27	9	6:37
11	Kurucz Bence	7:44	13	3:22	11	11:06
	Varga Ádám	hiba		6:59	13	
	Kiss Mátyás	hiba		5:46	12	
	Blazsán Tamás	4:29	12	hiba		
	Szabó Bendeguz	3:03	9	hiba		

Felsős lány (10)

1	Zempléni Réka	1:27	1	1:23	1	2:50
2	Weiler Virág	2:27	2	2:03	3	4:30
3	Molnár Judit	5:00	3	2:28	5	7:28
4	Kocsis Flóra	7:28	8	1:44	2	9:12
5	Nádasi Nóra	5:10	4	4:11	6	9:21
6	Brganunts Narine	6:19	5	5:12	8	11:31
7	Dér Kinga	8:14	7	5:05	7	13:19
8	Sipos Bettina	12:31	9	6:27	9	18:58
	Kovács Dorina	8:18	8	hiba		
	Szabó Stefánia	hiba		2:12	4	

Középisk. fiú (4)

1	Vellner Gábor	1:04	1	1:10	1	2:14
2	Nagy Kristóf	1:33	2	1:38	3	3:11
3	Bérczes Zsigmond	2:30	3	1:34	2	4:04
4	Balázs Boldizsár	2:56	4	1:49	4	4:45

Középisk. lány (3)

1	Németh Luca	1:33	1	1:19	1	2:52
2	Gyalog Zsófia	2:01	2	1:19	1	3:20
3	Marr Angela	3:53	3	2:30	3	6:23

Nyílt (6)

1	Morandini Viktor	1:26	1	1:04	1	2:30
2	Gyalog Zoltán	1:28	2	1:05	2	2:33
3	Nagy Beáta	1:34	3	1:35	3	3:09
4	Krasznai Orsolya	1:52	4	1:44	5	3:36
5	Balázs Ottó dr.	2:36	5	1:35	3	4:11
6	Dobróka Anett	2:56	6	2:40	6	5:36

Ripszám Henrik emlékverseny

2007. január 21.
Budai-hegyek

Férfiak (79) — 5 ep

1	Józsa Gábor	TSE	39:20
2	Zsebeházy István	MOM	40:19
3	Scultéty Márton	KTK	43:54
4	Márton János	HSP	44:03
5	Kisvölcsey Ákos	MOM	44:44
6	Kerényi Máté	KTK	45:40
7	Györgyi Péter	MOM	47:36
8	Mets Márton	MOM	47:40
9	Györgyi Máté	MOM	48:56
10	Varga József	NKZ	51:04
11	Kerényi Dénes	HSE	51:08
12	Hegedüs Márton	BEA	51:23
13	Kinde Mátyás	KTK	53:28
14	Szunyog József dr.	KTK	53:52
15	Tóth Szabolcs	OSC	54:07
16	Gyimesi Zoltán	TTE	54:23
17	Holluby András	PSE	54:53
18	Diószegi Ádám	SPA	55:44
19	Harkányi Nándor	KTK	56:53
20	Harkányi Zoltán	MEA	57:22
21	Harkányi Árpád	TTE	58:27
22	Schwendtner Erik	KTK	58:28
23	Urbán András	BEA	59:10
24	Sánta Bendeguz	EK	59:37
25	Szepesi Imre	ARA	59:43
26	Nemesházi László	PSE	59:49
27	Kardos Ferenc dr.	OSC	1:00:41
28	Török Imre	MAF	1:00:45
29	Szebeni Zsolt	PSE	1:01:55
30	Karajz Balázs	EPI	1:01:58
31	Kiss Zsolt	EK	1:02:00
32	Gadányi Bálint	NKZ	1:03:58
33	Ludvig István	MAF	1:04:04
34	Szucs B. Levente	HSP	1:05:57
35	Ludvig Péter	KTK	1:06:00
36	Bugar Gergely	BOF	1:06:49
37	Kuklucska Attila	MOM	1:07:06
38	Varga Zsolt	NKZ	1:07:29
39	Székely Ádám	SPA	1:07:37
40	Mets Miklós	OSC	1:07:45
41	Scultéty Gábor	BOF	1:08:21
42	Hegedüs Ábel	BEA	1:08:34
43	Kovács Attila	PTX	1:08:49
44	Bugár József	BOF	1:09:41
45	Skubilics Márk	ASP	1:10:08
46	Hegedus Béla	KTK	1:10:15
47	Hegedüs András	BEA	1:10:52
48	Hadnagy Árpád	HSP	1:11:14
49	Lenkei Győző	HSP	1:11:23
50	Kain Gergely	EK E	1:13:32
51	Andrási Lajos	HER	1:17:05
52	Nagy Albert	SPA	1:17:06
53	Kerti István	KOS	1:17:28
54	Ormay György	KOS	1:17:53
55	Nagy Miklós	FMT	1:21:07
56	Herter László	MAF	1:21:20
57	Vida István	OSC	1:21:40
58	Tasi Ákos	TTE	1:21:49
59	Kéri Gerzson dr.	OSC	1:21:51
60	Dravecz Ferenc	GTE	1:23:15
61	Ludvig László	KTK	1:23:36
62	Németh Alajos	PSE	1:27:23
63	Lohász Márton	EPI	1:27:55
64	Fabics Gergely	PSE	1:28:09
65	Nyögéri Imre	KTK	1:28:45
66	Tőkes József	TSC	1:35:34
67	Bogdány Miklós	TTE	1:37:35
68	Bruck Márton	TTE	1:52:35
69	Fábics Miklós	PSE	2:02:00
70	Fabics Tamas	PSE	2:02:18
71	Bálint Sándor dr.	KTK	2:33:52
72	Balla Olivér	KTK	2:33:55
73	Bálint Benedek	KTK	2:33:58
	Németh Balázs	KOS	hiba
	Fábics Ferenc	PSE	hiba
	Gyalog Zoltán	SPA	hiba
	Morandini Viktor	SPA	hiba
	Cserteg István	TSC	hiba
	Dudás István	OSC	hiba

Nők (21) — 5 ep

1	Óry Eszter	MOM	51:28
2	Fekete Zsuzsa	KTK	54:17
3	Kerényi Krisztina	KTK	56:57
4	Györgyi Csenge	MOM	57:55
5	Tas Katalin	MOM	57:56
6	Györffy Gabriella	HSE	1:02:33
7	Józsa Dorottya	MOM	1:06:11
8	Asztalos Zsuzsanna	MOM	1:07:00
9	Nagy Krisztina	BEA	1:07:21
10	Jenővári Gabriella	HSE	1:09:09
11	Varga Adel	NKZ	1:10:12
12	Svab Emese	KTK	1:11:10
13	Szunyog Emese	KTK	1:12:56
14	Biró Aletta	BEA	1:15:37
15	Németh Anna	KOS	1:19:07
16	Ludvig Ágnes	MAF	1:24:21
17	Gösswein Judit	PSE	1:25:06
17	Nemeshazi Lászlóné	PSE	1:25:06
19	Máthe Fanni	TTE	1:31:08
20	Keszthelyi Ildikó	PSE	1:31:49
21	Novotni Tiborné	BME	1:33:44

Előfizetés 2007-re

Az éves előfizetés díj 2007-ben 3300 Ft, külföldre 6300 Ft.
Egy példány ára 350 Ft.

A lap mellékleteként az év során két DVD lemez is megjelenik, amelyen 2006 tájfutó eseményei lesznek filmek és fotók formájában. Az előfizetési díj DVD melléklettel 4300 Ft.
Várjuk az előfizetéseket!

PONTVERSENY

Bajnoki pontverseny 2006

Hely	Klub	HOB	ÉOB	KOB	VOB	ROB	ONEB	OCSB	EVB	Összesen
1.	PVS	32	18	33	38	43	50	29	7	**250**
2.	SZV	14	9	26	34	31	39	36	7	**196**
3.	MOM	14	13	25	14	20	11	15	8	**120**
4.	ETC	18	3	15	22	18	15	17	1	**109**
5.	TTE	7	5	23	23	9	13	15	6	**101**
6.	ZTC	13	18	16	12	11	15	14	0	**99**
7.	KTK	7	11	7	19	11	12	21	9	**97**
8.	ARA	11	21	10	9	15	7	9	0	**82**
9.	DTC	7	13	9	8	13	6	20	3	**79**
10.	SPA	4	3	10	12	12	11	15	1	**68**
11.	MEA	4	8	19	5	10	8	4	0	**58**
12.=	SDS	1	2	8	5	10	16	13	0	**55**
12.=	NYV	5	20	8	5	8	5	4	0	**55**
14.	VHS	0	0	14	7	8	10	7	0	**46**
15.	VTC	0	0	11	4	4	6	5	2	**32**
16.	GYO	5	0	6	3	4	5	2	0	**25**
17.	VBT	0	0	0	7	5	4	7	0	**23**
18.	TSE	10	7	0	0	0	5	0	0	**22**
19.=	KOS	0	0	0	2	7	7	5	0	**21**
19.=	GOC	4	2	8	4	0	0	3	0	**21**
21.=	KAL	0	0	0	6	6	1	1	0	**14**
21.=	OSC	1	6	0	0	5	0	2	0	**14**
23.=	BME	0	0	2	4	0	2	2	0	**10**
24.=	ESP	1	0	0	0	0	3	2	0	**6**
24.=	PSE	6	0	0	0	0	0	0	0	**6**
26.=	BSC	0	3	2	0	0	0	0	0	**5**
26.=	HTC	0	0	1	0	4	0	0	0	**5**
28.=	SMA	0	0	0	0	0	3	0	0	**3**
28.=	FSC	0	0	0	0	0	0	3	0	**3**
30.=	CBD	2	0	0	0	0	0	0	0	**2**
30.=	JMD	0	0	0	2	0	0	0	0	**2**
32.=	BEA	0	0	1	0	0	0	0	0	**1**
32.=	MSE	0	0	0	0	1	0	0	0	**1**

2006. évi összetett bajnokság élmezőnye

N14

1.	Tóth Krisztina	VTC	7
2.	Kovács Filoména	PVS	10
3.	Szokol Mónika	SZV	13
4.	Faggyas Eszter	TTE	18
5.	Varsányi Kinga	VTC	22
6.	Lajos Luca	PVS	22
7.	Goldmann Dóra	SDS	33
8.	Ozsvárt Dóra	SDS	34
9.	Kakuk Zsófia	SZV	36
10.	Szomor Beatrix	PVS	38

N16

1.	Tóth Réka	SZV	4
2.	Tibay Ilona	SPA	6
3.	Bertóti Regina	DTC	13
4.	Koós Brigitta	SDS	17
5.	Zsigmond Vanda	DTC	17
6.	Zsigmond Tímea	SZV	18
7.	Sebők Petra	VHS	28
8.	Schulek Iringó	KTK	28
9.	Varga Adél	NKZ	29
10.	Csizmadia Ágnes	HER	32

N18

1.	Péley Dorottya	PVS	7
2.	Koós Diána	SDS	15
3.	Máthé Fanni	TTE	15
4.	Őry Eszter	MOM	17
5.	Novák Martina	NYV	22
6.	Szerencsi Dóra	SZV	25
7.	Kaszás Orsolya	BSC	27
8.	Nagy Virág	SZV	34
9.	Györgyi Csenge	MOM	43
10.	Császár Barbara	GOC	49

N20

1.	Gyurkó Fanni	ARA	5
2.	Hrenkó Ivett	NYV	6
3.	Tas Katalin	MOM	11
4.	Bertóti Diana	DTC	16
5.	Perényi Dóra Roberta	GYO	31
6.	Dékány Andrea	GYO	39

N21

1.	Makrai Éva	ZTC	4
2.	Domján Zsuzsanna	PVS	15
3.	Szerencsi Ildikó	SZV	19
4.	Fekete Zsuzsa	KTK	27
5.	Kelemen Bernadett	PVS	28
6.	Császár Éva	GOC	30
7.	Füzy Anna	OSC	31
8.	Wengrin Ágnes	TTE	32
9.	Zsigmond Száva	DTC	42
10.	Simon Ágnes	ETC	43

F14

1.	Baumholczer Máté	PVS	4
2.	Tölgyesi Ákos ifj.	VHS	7
3.	Tölgyesi Renátó	SPA	23
4.	Horváth Marcell	VBT	27
5.	Nagy Attila	PVS	27
6.	Hajdu Marcell	KOS	28
7.	Péley Domokos	PVS	30
8.	Tölgyesi Tamás	DTC	33
9.	Kovács Sebestyén	BME	34
10.	Györgyi Ábel	MOM	36

F16

1.	Bereczki Máté	SZV	5
2.	Pongrácz Ervin	VHS	5
3.	Fehérvári Zsolt	SDS	13
4.	Kovács Boldizsár	BME	19
5.	Fráter Tamás	SPA	22
6.	Vellner Gábor	SPA	26
7.	Spisák László	FSC	28
8.	Lukács Sebestyén	TTE	29
9.	Ádámszki Tamás	DTC	42
10.	Pálinló Márton	SZV	45

F18

1.	Lenkei Zsolt	TTE	6
2.	Szabó András	ETC	9
3.	Kerényi Máté	KTK	13
4.	Turcsán Gábor	PVS	17
5.	Horváth Tamás	SZV	25
6.	Tári Kornél	ARA	25
7.	Tari Gábor	ARA	29
8.	Pápai Tamás	ARA	33
9.	Kuzmann Zsolt	ESP	35
10.	Györgyi Péter	MOM	42

F20

1.	Kovács Róbert	PVS	4
2.	Tóth Ádám	GYO	12
3.	Morandini Viktor	SPA	15
4.	Viczián Péter	SZV	17
5.	Kovács Dávid	ARA	22
6.	Horváth Zoltán	TSE	26
7.	Sümegi János	DTC	29
8.	Tolnai Márton	DTC	30
9.	Szivák Béla	ARA	31
10.	Ferenczi Krisztián	ETC	41

F21

1.	Kovács Ádám	ETC	6
2.	Vonyó Péter	PVS	15
3.	Zsebeházy István	MOM	15
4.	Vajda Kolos	ZTC	16
5.	Lévai Ferenc	MEA	20
6.	Harkányi Zoltán	MEA	28
7.	Szundi Attila	DTC	34
8.	Bogos Tamás	ARA	42
9.	Koprivanacz Imre	KAL	43
10.	Baracsi Gábor	TTE	46

Budapesti versenynaptár 2007

Jelölések:
WR világranglista verseny
K kiemelt rangsoroló verseny
R országos rangsoroló verseny
rR regionális rangsoroló verseny
n nem rangsoroló egyéb verseny
nt normáltávú verseny
kt középtávú verseny
rt rövidtávú verseny
ht hosszútávú verseny
éj éjszakai verseny
v váltó verseny
cs csapat verseny

JANUÁR

20	Szo	Bp. teremtájfutó diákolimpia		n	BTFSz
21	V	Ripszám Henkrik ev.		n	BTFSz

FEBRUÁR

7	Sze	Parkverseny - 3Sz		n	Bimahev
21	Sze	Tabán Kupa – 3Sz		n	SPA
24	Szo	Budapest sítájfutó bajn. 1			sí biz.
25	V	Budapest sítájfutó bajn. 2			sí biz.
28	Sze	Parkverseny – 3Sz		n	MOM

MÁRCIUS

3	Szo	Tavaszi Boróka Kupa 1	kt	n	HSE+KAL
4	V	Tavaszi Boróka Kupa 2	nt	n	HSE+KAL
7	Sze	Tipóka Kupa – 3Sz		n	TTE
10	Szo	Tájfutó Maraton 1	rt	rR	VBT
11	V	Tájfutó Maraton 2	ht,nt	rR	VBT
11	V	Hóvirág futás		n	KOS
14	Sze	Parkverseny – 3Sz		n	HSP
15	Cs	Hegyvidék Kupa	nt	rR	MOM
15	Cs	Tavasz Kupa I.f.	nt	rR	Bar. m.
15	Cs	Eger Kupa I - Heves m. bajn.	ht	rR	ESP
15	Cs	Tavasz Kupa - Dél-Alföldi bajn.	ht	rR	KAL
15	Cs	Zala Kupa 1.f.	kt	rR	ZTC
17	Szo	Tavaszi Spartacus Kupa 1	nt	R	SPA
18	V	Tavaszi Spartacus Kupa 2	nt	R	SPA
19	H	Kőbányai ált. isk. vers. 1.f.	rt	rR	KTK
21	Sze	Parkverseny – 3Sz		n	KTK
24	Szo	Nógrád Nagydíj 1	kt	R	SDS
25	V	Nógrád Nagydíj 2	nt	R	Nóg. m.
28	Sze	Orbán Balázs ev. – 3Sz		n	Bimahev
31	Szo	Keletmagyar Kupa	rt	rR	Cso. m.
31	Szo	Szabolcs Kupa	nt	rR	SzSzB m.
31	Szo	Hegyisport Kupa	nt	R	HSE

ÁPRILIS

1	V	Semmelweis ev. – Bp.normáltávú bajnok.	nt	R	OSC
1	V	Tavasz Kupa	nt	rR	HBS
1	V	Eger Kupa II	nt	Rr	ETC
4	Sze	Műegyetem Kupa – 3Sz		n	SDS
7	Szo	Hosszútávú OB	ht	K	TTE
8	V	Gyöngyös Kupa	kt	R	GYO
8	V	Tavasz Kupa II.f.	nt	rR	Bar. m.
8	V	Borsod m. csapatbajn.	nt	rR	B.A.Z. m.
11	Sze	Rege Kupa 1 – 3Sz		n	KOS
14	Szo	Postás Kupa 1	kt(E), nt	R	PSE
15	V	Postás Kupa 2	nt	K	PSE
16	H	Kőbányai ált. isk. vers. 2.f.	kt	rR	KTK
18	Sze	Hidegkút Kupa 1 – 3Sz		n	HSP
20	P	Postás Éjszakai	éj	R	PSE
21	Szo	Heves, Nógrád, J.N.Sz.m.bajn.	éj	rR	SDS
22	V	Heves, Nógrád, J.N.Sz.m.diákol.	kt	rR	HUF
22	V	Bp. és Pest m. diákolimpia – Optimista Kupa	nt	rR	KOS
22	V	Pusztamérges Kupa – megyei diákol.	nt	rR	SZV
22	V	Zala Kupa 2.f. – megyei diákolimpia	kt	rR	Zala m
25	Sze	Gyógyszer Kupa – 3Sz	kt	rR	KTK
28	Szo	Tipo Kupa 1	kt	R	TTE
29	V	Tipo Kupa 2	nt	K	TTE
30	H	Tipo Kupa 3	nt	n	TTE

MÁJUS

2	Sze	Török Ignác ev. – 3Sz	kt	rR	Pest m.
4	P	Civilek Napi Herend Kupa Prológ	rt	rR	VHT
5	Szo	Éjszakai OB	éj	R	VBT
5	Szo	Herend Kupa 1	kt	R	VBT
6	V	Herend Kupa 2	nt	R	VBT
9	Sze	Egerszeg Kupa – 3Sz		n	ZTC
12	Szo	Dél-Alföldi középtávú bajn.	kt	rR	KAL
12	Szo	Egyetemi és Főiskolai OB	v	R	RTF
12	Szo	Ntk. Rendészeti Bajn. solathlon váltó		n	RTF
13	V	Egyetemi és Főiskolai OB	kt	R	RTF
13	V	Ntk. Rendészeti Bajn. egyéni	kt	n	RTF
13	V	Eger Kupa III	nt	rR	ESP
14	H	Bp. ált.és középisk. Csapatvers.		n	ÉPI
16	Sze	Rege Kupa 2 – 3Sz	nt	rR	KOS
17	Cs	Budapest tájkerékpáros bajn.		n	SPA
19	Szo	Szent László Kupa	rt	R	KTK
19	Szo	Országos Diákolimpia	rt	R	KTK
19	Szo	Országos Diákolimpia	v	n	KTK
20	V	Országos Diákolimpia	nt	R	KTK
20	V	Gödöllő Nagydíj	nt	R	KTK
21	H	Kőbányai ált. isk. vers. 4.f.	kt	rR	KTK
23	Sze	Békás Kupa – 3Sz		n	HTC
26	Szo	Bp.pontbegyűjtős csapatbajn.	cs	n	BTFSz
26	Szo	Honvéd Kupa 1	nt	R	VHS
27	V	Honvéd Kupa 2	kt	R	VHS
30	Sze	Kőbánya Kupa – 3Sz	kt	rR	KTSz

JÚNIUS

1	P	Szélrózsa Kupa - Bp. éjszakai bajnokság	éj	R	TTE
1	P	Miskolc Nagydíj	rt	R	B.A.Z.m.
2	Szo	Borsod Kupa	nt	R	B.A.Z.m.
2	Szo	Baranya m. középt. bajn.	kt	rR	Bar. m.

3	V	Hermann ev. v	R	Miskolc
6	Sze	Hidegkút Kupa 2 – 3Sz	n	HSP
9	Szo	Középtávú OB selejtező kt	R	SDS+Nm
9	Szo	Középtávú OB döntő kt	K	SDS+Nm
10	V	Váltó OB v	R	SDS+Nm
13	Sze	Pilis Kupa – 3Sz kt	rR	Pest m.
16	Szo	Szigeti Sportvarázs Népszerűsítő játék	n	KFK
16	Szo	Borsod m. középt. bajn. kt	rR	B.A.Z.m.
16	Szo	Alba Regia Kupa 1 kt	R	ARA
17	V	Alba Regia Kupa 2 nt	R	ARA
20	Sze	Rege Kupa 3 – 3Sz	n	KOS
22	P	Chio Eplényi Tájék. Napok 1 éj	rR	VBT
23	Szo	Borsod m. normált. bajn. nt	rR	BAZ.m.
23	Szo	Chio Eplényi Tájék. Napok 2 kt	rR	VBT
24	V	Chio Eplényi Tájék. Napok 3 kt	rR	VBT
29	Szo	Borsod m. rövidtávú bajn. rt	rR	BAZ.m
29	P	Thermenland Open 1 kt	WR	ZTC
30	Szo	Thermenland Open 2 nt	WR	ZTC
30	Szo	Futárok Kupa nt	rR	FSC
30	Szo	Less Nándor ev. nt	rR	DTC

JÚLIUS

1	V	Thermenland Open 3	nt	n	ZTC
4	Sze	Óhegy Kupa – 3Sz	kt	rR	KTSz
7	Szo	Kunfehértó Kupa	nt	rR	KAL
7	Szo	Sopron Kupa	nt	R	SMA
8	V	Jurisics ev.	kt	R	Vas m.
14	Szo	Simon L. ev. (Tatai Honvéd Kupa) 1	rt	R	TTT
15	Szo	Simon L. ev. (Tatai Honvéd Kupa) 2	kt	R	TTT
18	Sze	Nyári MAFC Kupa – 3Sz		n	MAF
21	Szo	Alföld Kupa	nt	R	H.B. m.
22	V	Csokonai ev.	nt	R	H.B. m.
28	Szo	Zselic Kupa 1	kt	R	THS+Sm.
29	V	Zselic Kupa 2	v	R	THS+Sm.

AUGUSZTUS

1	Sze	Hungária Kupa 1	nt	K	Bar. m.
2	Cs	Hungária Kupa 2	nt	R	Bar. m.
3	P	Hungária Kupa 3	rt	R	Bar. m.
4	Szo	Hungária Kupa 4	nt	R	Bar. m.
5	V	Hungária Kupa 5	nt	n	Bar. m.
8	Sze	Lázár deák ev. – 3Sz	rt	rR	TTE
10	P	Vértes Kupa 1	rt	rR	MSE
11	Szo	Vértes Kupa 2	nt	rR	MSE
12	V	Vértes Kupa 3	kt	rR	MSE
18	Szo	Pannon Tájfutó Napok 1	nt	R	VTC
19	V	Pannon Tájfutó Napok 2	nt	R	VTC
20	H	Pannon Tájfutó Napok 3	kt	n	VTC
22	Sze	Kőbányai Sprint Bajn. – 3Sz	rt	rR	KTSz
25	Szo	Enyves Éger Kupa	rt	rR	GOC
25	Szo	Vásárhely Kupa – Dél-Alföldi bajn.	rt	rR	HTC
25	Szo	Budapest Nagydíj - Eötvös ev.1	kt	R	BEA
26	V	Budapest Nagydíj - Eötvös ev.2	rt	R	BEA
26	V	Becsület Kupa	kt	rR	GOC
26	V	Kecskemét Kupa	kt	rR	KAL
29	Sze	Libegő kupa – 3Sz	n		KOS

SZEPTEMBER

1	Szo	Rövidtávú OB selejtező rt	R	HSE
1	Szo	Rövidtávú OB döntő rt	K	HSE
2	V	Szentendre Kupa Hungary nt	R	HSE
5	Sze	Nagytisztás Kupa – 3Sz	n	BÖF
8	Szo	Szentendre Kupa Austria 1 kt	n	HSE
9	V	Szentendre Kupa Austria 2 nt	WR	HSE
12	Sze	Lindenberg éjszakai – 3Sz éj rt	rR	TTE
15	Szo	Kalocsa Kupa 1 kt	K	KAL
16	V	Kalocsa Kupa 2 nt	R	KAL
16	V	Lindenberg Games – 3Sz kt	rR	BEA
17	H	Kőbányai ált. isk. verseny 7.f. rt	rR	KTK
19	Sze	Dunakanyar Kupa – 3Sz kt	rR	Pest m.
22	Szo	Kelet Kupa nt	R	NYK
23	V	Marina Gy. ev. nt	R	NYK
23	V	Heves, Nógrád, J.N.Sz. m. bajnokság nt	rR	GYO
23	V	Zala Kupa 3.f. - Zala m. bajnokság nt	rR	Zala m.
26	Sze	Kisvasút Kupa – 3Sz nt	rR	KOS
29	Szo	Dél-Alföldi normáltávú bajn. nt	rR	KAL
29	Szo	Nyírségi Ősz kt	rR	HBS
29	Szo	MOM Kupa 1 nt	R	MOM
30	V	MOM Kupa 2 - Bp. középtávú bajn. kt	R	MOM
30	V	Nyírség Kupa nt	rR	SzSzB m.
30	V	Baranya m. normált. bajn. nt	rR	Bar. m.

OKTÓBER

3	Sze	Parkverseny – 3Sz	n	KTK
6	Szo	Csapat OB cs	R	SZV
7	V	Egyesületi Váltó OB v	R	SZV
10	Sze	Hori Kupa – 3Sz	n	BAL
13	Szo	Normáltávú OB selejtező nt	R	PSE
14	V	Normáltávú OB döntő nt	K	PSE
17	Sze	Parkverseny – 3Sz	n	MOM
20	Szo	Bükkfennsík Kupa 1 kt	R	DTC
21	V	Bükkfennsík Kupa 2 nt	WR	DTC
22	H	Eger Nagydíj 1 kt	R	ESP
23	K	Eger Nagydíj 2 nt	K	ESP
24	Sze	Parkverseny – 3Sz	n	TTE
27	Szo	Meteor Kupa nt	rR	PVM
28	V	Igaz Béla ev. nt	rR	PVS
28	V	Megalódusz Kupa nt,kt	rR	MSE
28	V	Zala Kupa 4.f. rt	rR	ZTC

NOVEMBER

2	P	Budai Vár Kupa – Bp. rövidtávú bajnoksága kt	R	HSP
3	Szo	Őszi Spartacus Kupa 1 nt	K	SPA
4	V	Őszi Spartacus Kupa 2 nt	R	SPA
7	Sze	Postáska – 3Sz	n	PSE
10	Szo	Avar Kupa nt	rR	KOS
17	Szo	Őszi Boróka Kupa 1 kt	n	HSE+KAL
18	V	Őszi Boróka Kupa 2 nt	n	HSE+KAL

Világversenyek

2007. június 22-24.	Ifi EB	HUN
2007. július 7-14.	Mesterek VB	FIN
2007. július 8-13.	Junior VB	AUS
2007. augusztus 18-26.	Világbajnokság	UKR

EREDMÉNYEK

A 3SZ 2006. évi összesített eredménylistája

Férfiak

Név	Klub	Kat.	Ind. sz.	Ig.pont
Gombkötő Péter	TTE	F55	29	838
Nyőgéri Imre	KTK	F70+	22	794
Buncsik János	PSE	F70+	12	720
Dudás István	OSC	F70+	19	677
Schell Antal	PSE	F65	24	589
Harkányi Csaba	HAV	F50	20	579
Zentai László	HSE	F45	21	554
Kéri Gerzson	OSC	F60	31	549
Jankó Tamás	HSE	F45	9	539
Miháczi Zoltán	TTE	F35-40	20	496
Szepesi Imre	ARA	F50	23	486
Muszély György	BEA	F60	18	461
Nagy Dezső	KTK	F65	12	458
Nagy Albert	SPA	F55	21	457
Hegedüs Ábel	BEA	F50	24	447
Szunyog József	KTK	F35-40	29	442
Cserteg István	TSC	F65	17	428
Kaján László	FMT	F55	24	414
Gerő Zsolt	ALP	F65	9	383
Weress Kálmán	TTE	F70+	10	368
Kún Ferenc	KTX	F70+	10	352
Marton János	HSP	F35-40	8	347
Lux Iván	BEA	F55	20	316
Vankó Péter	HSE	F45	7	300
Argay Gyula	BEA	F65	6	285
Németh Alajos	PSE	F65	9	251
Vida István	OSC	F55	34	249
Nagy Gábor	TTE	F60	31	240
Hódossy Béla	TSC	F65	27	233
Köblös József	KTX	F65	12	233
Hegedüs Béla	KTK	F45	33	232
Hegedüs András	BEA	F55	4	231
Zempléni András	KOS	F45	22	221
Gerely Ferenc	SMA	F60	6	217
Krolopp Frigyes	HSP	F50	27	214
Radnóti Rezső	HAV	F65	11	210
Müller János	PSE	F65	21	199
Szőcs László	HSP	F45	3	180
Hargitai Miklós	TSC	F65	12	178
Lohász Márton	EPI	F60	12	167
Hajdu Martin	TTE	F35-40	2	167
Mohácsi József	HAV	F60	16	163
Illés Vilmos	SSC	F65	13	163
Csupor Miklós	TTE	F70+	5	163
Andaházi Lajos	EK	F65	20	156
Horváth György	PSE	F50	4	155
Kiss Zsolt	EK	F45	23	152
Ipsics László	MAC	F35-40	21	147
Ernyei Balázs	FMT	F45	13	142
Salga István	HSP	F55	7	137
Károlyi Gyula	TTE	F35-40	3	133
Horváth Imre	BAL	F50	32	132
Szabon János	KOS	F60	6	131
Fábics Miklós	PSE	F65	10	128
Szabó Gábor	KTK	F55	18	127
Rácz Márton	TTE	F70+	4	126
Urbán András	BEA	F45	16	124
Orbán János	RTF	F50	11	124
Csanádi János	ALP	F55	2	121
Horváth Sándor	MEA	F35-40	2	117
Gincsai József	KRI	F45	7	116
Argay Gyula	TSE	F35-40	5	113
Hidvégi Attila	EK	F50	26	111
Nagy Béla	KTK	F65	15	111
Holluby András	PSE	F35-40	3	110
Oszkó László	MAC	F35-40	12	108
Horváti György	HSE	F60	1	106
Hajdu István	SPA	F60	14	102
Pap László	TTE	F50	4	101
Fábics Ferenc	PSE	F60	22	94
Felföldi Barnabás	PVS	F35-40	6	88
Balla Sándor	MAC	F70+	2	88
Bortel László	EK	F35-40	18	85
Cserháti József	TSC	F65	3	81
Németh Csaba	BOF	F35-40	5	76
Molnár Tibor	ARA	F35-40	1	76
Nagy Zsolt	FMT	F45	7	75
Óhegyi Albin	SPA	F65	5	75
Szebeni Zsolt	EK	F35-40	10	74
Molnár Attila	TTE	F35-40	4	74
Allwinger Herwig	TTE	F35-40	2	74
Sódor István	OSC	F55	4	73
Szakál Péter	VTC	F35-40	3	70
Pearson John	PSE	F65	1	66
Pataki Zsolt	SPA	F65	6	64
Németh László	KOS	F35-40	10	63
Mercz László	EK	F70+	2	60
Balogh László	OSC	F70+	1	60
Tóth Gergely	EK	F35-40	11	59
Hargitai Ernő	RTF	F50	4	52
Schell Antal ifj.	PSE	F35-40	3	50
Nagy Miklós	FMT	F45	7	49
Mullter Gábor	HSE	F45	2	49
Bogdány Miklós	TTE	F65	1	49
Fóthi Ákos	BEA	F60	2	46
Ribényi Imre	KTK	F60	6	44
Urbánfy Jenő	BOF	F50	5	44
Lázár László	PSE	F55	1	42
Nagy Lajos	EK	F35-40	9	41
Bacsó Attila	HER	F55	3	40
Csáki Tibor	TTE	F55	4	35
Győri János Attila	EK	F35-40	3	31
Töreky Ákos	BEA	F35-40	2	31
Baracsi Gábor	TTE	F35-40	1	31
Braun János	BEA	F45	4	30
Kolláth Gábor	SFC	F45	3	30
Bugár József	BOF	F45	2	30
Mets Miklós	OSC	F45	1	30
Szűcs B. Levente	SPA	F50	2	29
Szeredai László	EPI	F70+	1	29
Gadó György	OSC	F45	3	26
Sándor László	OSC	F45	2	26
Jelinek István	PSE	F60	2	23
Tőkés József	TSC	F60	2	23
Hajdu Kálmán	EK	F55	2	23
Szecsődi Ákos	BEA	F60	1	23
Kiácz Bence	HSE	F35-40	1	23
Köveshegyi László	KOS	F50	3	21
Sóti Ernő	TTE	F65	2	21
Sváb László	KTK	F65	1	21
Bérczes Miklós	FMT	F35-40	4	20
Goldmann Róbert	SDS	F35-40	2	20
Dankó István	TTE	F35-40	1	20
Bálint Sándor	KTK	F60	2	19
Olajos Ferenc	PSE	F50	2	19
Balogh András	KTK	F45	2	19
Lenkei Győző	HSP	F45	2	19
Makrai József	ALP	F50	2	17
Erdélyi Tibor	HSE	F50	1	17
Kiss Zoltán	RTF	F50	1	17
Vekerdy Zoltán	EK	F50	1	17
Kovács Attila	PTX	F35-40	2	16
Ács Gábor	ZTC	F35-40	1	16
Nyitrai György	TSE	F60	1	15
Kovács Béla	KTK	F35-40	3	14
Antal István	BMG	F35-40	1	13
Homoki Géza	BEA	F55	1	12
Ronkai György	EK	F35-40	2	11
Ruff Róbert	SSC	F35-40	2	11
Török István	DEA	F65	1	11
Harkányi Ádám	KTK	F45	1	11
Hajagos Henrik	SZV	F35-40	1	11
Korbély Tibor	HER	F55	1	10
Kovács Gábor	MAF	F50	1	10
Bozán György	HSP	F60	1	8
Hidas Sándor	KTK	F55	1	8
Szebeli István	PSE	F35-40	1	7
Gáncs Kálmán	HER	F55	1	6
Mudry Ferenc	MSE	F55	1	6
Biró Sándor	KRI	F50	1	6
Hadnagy Árpád	EK	F45	1	6
Katulin Tibor	TTT	F45	1	6
Telek Tibor	SDS	F45	1	6
Koltai Zoltán	SPA	F35-40	1	5
Meichl Géza	TTE	F45	1	4
Cenner Tibor	FMT	F35-40	1	4
Jóni János	EK	F35-40	1	4
Tálas Sándor	OSC	F35-40	1	4
Tasnádi Tamás	EK	F35-40	1	4

Nők

Név	Klub	Kat.	Ind.sz.	Ig.pont
Lux Ágnes	BEA	N55+	15	607
Schell Antalné	PSE	N55+	18	584
Muzsnai Ágota	HSE	N50	9	559
Novotni Tiborné	BME	N50	21	520
Tóth Józsefné	HAV	N55+	9	514
Karsai Klára	OSC	N50	13	459
Biró Aletta	BEA	N55+	28	446
Sváb Lászlóné	KTK	N55+	21	440
Holper Antónia	TTE	N35	11	400
Németh Ágnes	TTE	N35	16	326
Jenei Margit	BOF	N50	8	305
Sipos Judit	HSE	N50	23	251
Hajas Csilla	KOS	N40-45	16	248
Jenővári Gabriella	HSE	N40-45	4	240
Benga Andrásné	PVM	N50	7	238
Riczel Zsuzsa	PSE	N35	5	213
Krasznai Orsolya	OSC	N40-45	4	204
Kecskés Bea	SPA	N40-45	13	201
Ebinger Mónika	KFK	N35	4	199
Fischer Mária	PSE	N50	12	167
Hegedüs Ágnes	BEA	N55+	2	167
Fábián Ibolya	SPA	N50	8	154
Grant Julianna	PSE	N55+	2	154
Almás Márta	MAF	N55+	3	121
Mátyás Ildikó	PVM	N35	1	118
Bacsó Piroska	MAF	N40-45	5	117
Keszthelyi Ildikó	PSE	N55+	4	111
Babai Margit	TTE	N55+	4	111
Szuromi Imréné	BOF	N55+	1	111
Horváth Magda	TTE	N35	1	102
Kiss Julianna	KTK	N50	5	96
Zelena Dóra	MEA	N35	1	81
Forrás Aletta	BEA	N35	3	74
Kissné Ferencz Éva	RTF	N55+	2	70
Bálint Sándorné	KTK	N55+	2	56
Udvari Csilla	HSP	N40-45	3	55
Gaál Borbála	FMT	N40-45	2	50
Oszkó Ildikó	MAC	N35	2	42
Ágoston Erika	PSE	N35	2	39
Hidvégi Magdi	EK	N40-45	2	34
Rácz Borbála	EK	N50	2	29
Zarnóczay Klára	NYK	N40-45	1	16
Ostorics Zsuzsanna	PSE	N40-45	1	16

Előfizetés 2007-re

Az éves előfizetés díj 2007-ben 3300 Ft, külföldre 6300 Ft.
Egy példány ára 350 Ft.

A lap mellékleteként az év során két DVD lemez is megjelenik, amelyen 2006 tájfutó eseményei lesznek filmek és fotók formájában. Az előfizetési díj DVD melléklettel 4300 Ft.

TÁJOLÓ XXIV. ÉVFOLYAM és TÁJFUTÁS TARTALOMJEGYZÉK - 2006

Összeállította: Dr. Sindely Pál

AZ MTFSZ-BŐL JELENTJÜK

Hírek az MTFSZ-ből (2005. december 12-i ülés határozatai) 1/17
Hírek az MTFSZ-ből (2006. január 16-i ülés határozatai) 1/18
Főszerepben a Megasztárok és a Tájfutók? (Szlávik Zoltán) 1/19
Az MTFSZ közgyűlése (Schell Antal) 2/2
Elnökségi ülés (2006. február 20.) (Vass László 2/17
IOF elnökségi ülés (Zentai László) 2/17
Elnökségi ülés (2006. március 6.) (Vass László) 3/17
MTFSZ Közhasznú jelentés a 2055. évről 3/17
Minősítési Szabályzat 2006 3/21
A 2009-es Tájfutó Válogatott Keret (Hegedüs Zoltán) 4/6
Érték vagy élmény (dr. Lantos Zoltán) 4/9
Hírek az MTFSZ-ből: Pályázat utánpótlás csoportok támogatására 4/17
Sportfejlesztési díj 2006 (MTFSZ) 4/18
Pályázat: Utánpótlás edzők elismerése (MTFSZ) 4/19
MTFSZ Elnökségi ülés (2006. április 10.) 4/21
Az MTFSZ eddigi főtitkára: Vass László (Shell Antal) 4/22
Az MTFSZ új főtitkára: Less Áron (Hites Viktor) 4/23
A régi elnök az Új elnök: Juhász Miklós (Schell Antal) 5/17
MTFSZ Elnökségi ülése (2006. május 16.) 5/20
Dosek és Páhy kapta az idei Tájfutó Szív díjat (Bozán György) 5/33
MTFSZ Elnökségi ülése (2006. június 12.) 6/17
Pályázati felhívás a 2008. évi bajnokságok megrendezésére 6/21
Informatikai fejlesztések az MTFSZ-ben 6/22
A Tájfutásért Alapítvány közleménye, 1/2006 6/24
Jó tanuló – Jó sportoló verseny győztesei a Műszaki Egyetemen 6/24
Újra van tagja az IOF Elnökségének (Beszélgetés Zentai Lászlóval) 7/12
MTFSZ Elnökségi ülés (2006. augusztus 26.) 7/17
MTFSZ elnökségi ülés jegyzőkönyve (Less Áron, molnár Péter) 9/17
MTFSZ elnökségi ülés jegyzőkönyve (2006. november 13.) 10/17

BUDAPESTI HÍREK

Budapesti Tájfutó Napok (Schell Antal) 1/2
1 %-os felajánlások (Schell Antal) 1/2
A BTFSZ új elnöksége (Schell Antal) 1/4
Mi kapható a BTSZ-ben? 2/7
Előfizetés 2006-ra (Shell Antal) 2/31
Budapest utánpótlás válogatottjai 3/2
Budapesti Hírek (Elnökségi ülés, 2006. április 3.) 4/2
Budapesti hírek (Elnökségi ülés, 2006. május 8.) 5/2
Budapesti hírek (Elnökségi ülés, 2006. június 12.) 6/2
Budapesti hírek: Valkony Ferenc kitüntetése (G. Robi) 7/2
Pályázati kiírás a Budapest Nagydíj 2007. és 2008. évi rendezésére 8/5
Pályázati kiírás Budapest nyílt bajnokságainak 2007.évi rendezésére 8/5
Pályázati kiírás a Budapest Tájfutója Díj elnyerésére 8/6
Felhívás javaslattételre (Budapest Tájfutó Sportjáért Díj) 8/6
BTFSZ Elnökségi ülése (2006. szeptember 4.) 8/7
BTFSZ Elnökségi ülése (2006. október 2.) 9/9
BTFSZ elnökségi ülés (2006. november 6.) 10/2
Budapesti hírek (Budapesti Tájfutó Napok) (BTFSZ) 10/4

HIVATALOS KÖZLEMÉNYEK, FELHÍVÁSOK

Külföldi versenyek naptára 1/V
Versenynaptár 2006 1/VIII
Beszámoló az SI rendszer 2005. évi működéséről (Kovács Balázs) 1/22
Versenybírói továbbképzés 1/39
A verseny- és minősítési rendszer reformja (Mihácz Zoltán) 2/4
Igazgatási és szolgáltatási díj (Heti Válasz cikke) 2/18
Rangsoroló versenyek irányelvei 2/21
Te is bekapcsolódhatsz a programba! (Eü. Minisztérium felhívása) 5/7
Mik a legközelebbi teendők? (Hegedüs Zoltán) 6/18
MTFSZ Fegyelmi Bizottságának 2/2006 határozata (Bokros – Nagy) 7/21
A felnőtt és junior tájfutó válogatott 2007-es programja (Hegedüs Z) 10/21

RANGLISTÁK, PONTVERSENYEK

Korosztályos ranglisták – 2005 1/I
Szakosztályi pontverseny 2004 1/VI
Bajnoki pontverseny 2005 1/VII
Minősítést adó ranglista – 2005 1/X
Alaprangsista – 2006 2/I
2008. évi kiemelt rangsorolók (Hegedüs András) 9/19

PÁLYAKITŰZÉS, TÉRKÉPMELLÉKLETEK

V. Tájfutás-Kupa pályakitűző verseny kiírása (Hites Viktor) 1/20
V. Tájfutás Kupa pályakitűző verseny (Tóth Károly) 7/20

TÉRKÉP, TÉRKÉPKÉSZÍTÉS

Térképtörténet: Az első katonai felmérés (Hegedüs Ábel) 1/26
2005-ben megjelent tájfutó térképek (Hegedüs Ábel) 1/32
2005-ben megjelent digitális nyomatok (Hegedüs Ábel) 2/24
Az első magyar parktérképek (Hegedüs Ábel) 3/39
A régi BEAC és az OCAD9 (Hegedüs Ábel) 4/15
A harmadik katonai felmérés (Hegedüs Ábel) 4/39
Térképek kötelespéldányainak leadása (Térképtár Bizottság9 5/7
Az első önálló magyar topográfia (Hegedüs Ábel) 5/39
A legendás angyalkások (Hegedüs Ábel) 7/37
Hogy is van ez? Avagy TTB térképek begyűjtése (Lux Iván) 8/20
Vízisport- és fürdőtérképek (Hegedüs Ábel) 8/39
Angyalkás? Angyalos! (Rédl Gábor) 9/26
Végre ötvenezres (1940-44)! (Hegedüs Ábel) 9/39
Az ÁTI kisatlasz (Hegedüs Ábel) 10/39

VERSENYRENDEZÉS

Érdekes újdonság a nemzetközi tájfutásban (Grant Julianna) 1/6
A Tájfutás Napja Teremtájfutó Gála (Vásárhelyi Tas) 1/15
Újdonságok az idei Országos Diákolimpián (Schell Antal) 4/10
Néhány gondolat – Az Országos Diákolimpia kapcsán (Szeredai) 5/24
Tájékozódási Sportok bemutatója (Szlávik Zoltán) 6/7
Miért kell nekünk ROB? (Bozán György) 8/17
Lesz-e Magyarországon is helyszíni nevezés...?(Homoki Géza) 8/30

UTÁNPÓTLÁS NEVELÉS, EDZÉS, EDZŐTÁBOROK

Téli pontkereső játék 1/39
Nyári utánpótlás edzőtáborok 5/37
Edző tábor Szlovéniában (Koós Brigitta) 6/6
Sportedző szaktanfolyam kiírása 7/24
Rendezési tapasztalatok egy világversenyről (Grant Julianna) 8/10
Diáktájfutás (Fehér Ferenc) 8/11
Kiskunhalasi Edzőtábor (2007. január 5-7.) (Gera Tibor) 10/35

EGYÉB SZAKCIKKEK

Változások a védett természeti területen ...(Gerely Ferenc) 1/12
Terephasználat Észak-Irországban (Grant Julianna) 1/13

IN MEMORIAM

Elment az Elnökünk, Havadtői András 1951-2006 (Radnóti Rezső) 2/6
Garai Sándor 1920-2006. (Sikhegyi Üveges Gabi) 3/8
Bőcsi Ferenc 1954 – 2006 (Kovács Attila) 3/34
Elhunyt Bokros György (Fiai: György és István) 3/34
Elhunyt Székely Miklós (Schell Antal) 3/34
Gyászhír: Szebell István 1934-2006 7/8
Koczur Kálmán 1932 – 2006 (Szarka-Schell) 8/8
Weinrich György 1918 – 2006 (Schell) 8/8
Megemlékezés: Skerletz Iván (harcsa) 8/19

OLVASÓI LEVELEK

Ripszám Henrikre emlékezve (Dr. Vizkelety László) 1/29
Az előre nevezésről és a nevezési díjakról (Homoki Géza) 4/7
Bélyeg a világbajnokságra (Török István) 4/20
Tájékozódási- vagy tájfutás a mi sportunk? (Weress Kálmán) 4/31
50 éves jubileum (Bajusz) 6/13
Lesz-e a tájfutóknak nagy családja? (Hornák Zoltán Endre) 6/20
Kalandversenyek, és hatásuk a tájfutásra (Skuló Marci) 6/28
Tűlevél: Tisztelt Szerkesztőség! (Bozán György) 6/31
3M – Már megint morgunk.....?! (Bajusz) 7/9

SZENIOROK

2005. évi Összetett Egyéni Bajnokság végeredménye (Argay Gyula) 1/11
2005. évi Szenior Egyesületi Bajnokság végeredménye (Argay Gy.) 1/11
2005. évi Szenior pontverseny (Argay Gyula) 1/11
Szenior összetett bajnokság 2005 1/XIII
Szenior pontverseny – 2005 1/XIV
Ősbudavár kirándulás (Argay Gyula) 2/20
25. Szlovák-Magyar Szenior Találkozó (Argay Gyula) 4/11
26. Szlovák-Magyar Szenior Találkozó (Argay Gyula) 7/39
Szenior hírek röviden (Argay Gyula) 8/34
Világbajnokságok története (1976. Nagy-Britannia) (Schell Antal) 9/30
Szenior Bajnokok 2006 (Argay Gyula) 9/34
A Szenior Összetett Egyéni Bajnokság 2006. évi végeredménye 10/I
Szenior Egyesületi Bajnoki Pontverseny 2006. évi végeredménye 10/II
Hírek A Szenior Bizottság háza tájáról (Argay gyula) 10/30

VILÁGVERSENYEK (EB, VB)

A 2009-es Világbajnokság hírei (Gerzsényi Zsolt) 1/5
II. Európa Bajnokság, 1964 – Le Brassus, Svájc (Schell Antal) 1/28
Az első világbajnokság, 1966, Finnország (Monspart Sarolta) 2/11
Világbajnokság Svédországban (1968) (Schell Antal) 3/26
Világbajnokságok története (1970. Friedrichroda) (Schell A.) 4/26
Világbajnokságok története (1972. Stare Splavy) (Schell Antal) 5/26
Valliomás az 1972-es világbajnokság kapcsán (Monspart Sarolta) 5/31
Ifjúsági Európa-Bajnokság Szlovéniában (Koós Brigitta) 6/4
WMOC06; Wengrin Ágnes világbajnok (Kovács Attila) 6/8
Junior VB – A másik oldalról (Gösswein Csaba) 6/10

TARTALOMJEGYZÉK

Junior VB 2006 Litvánia (Kovács Ádám) 7/10
A 2009-es VB hírei (Beszélgetés Gerzsényi Zsolttal) 7/15
Felnőtt Világbajnokság Dániában (Hegedűs Zoltán) 7/18
Serdülő és Ifjúsági EB (EYOC) Beszélgetés Nagy Árpáddal (Popey) 7/28
Siketek I. Tájékozódási Futó Világbajnoksága 8/21
Világbajnokságok története (1974. Dánia) (Scell Antal) 8/26
Világbajnokságok története (1978. Norvégia) (Schell Antal) 10/12
Bolgár bajnokságok (Skuló Marci) 10/32

EGYÉB NEMZETKÖZI VERSENYEK
Unalmas Park World Tous-Jubileum (Skuló Marci) 1/15
Thermenland Open határokon át (Sárecz Lajos) 1/21
Külföldi versenyek – 2006 (Ács Gábor) 1/37
Szezonkezdet Portugáliában (Skuló Marci) 3/32
„Öreglányok" húsvétja Angliában (Komár Ildi, Karsai Klári) 4/12
Cseh O-Fesztivál (Bogos Tamás, kovács Ádám) 5/19
Beszámoló a 6. Európa-Bajnokságról (Lévai Ferenc) 5/21
Csehországban voltunk...(Gyurkó Fanni) 6/11
Thermenland Open Szlovéniában (Grant Julianna) 6/12
Irány Csehország! (2. rész) (Kovács Gábor) 7/7
Főiskolás VB Szlovákiában (Gyurkó Fanni) 7/22
Croatia Open 2006 (Zka) 8/12
Olasz ötnapos és Cerkno Kupa (Bugár József) 8/15
Elfújta a szél – Világkupa döntő (Gösswein Csaba) 9/10
A KTK nyerte a városok viadalát Zólyom környékén (Popey) 10/10
Külföldi versenyek – 2007 10/34

ORSZÁGOS BAJNOKSÁGOK
Jó úszók előnyben, Országos Hosszútávú Bajnokság (Schell Antal) 3/6
Országos Éjszakai Bajnokság Újdörögdön (Kovács Attila) 6/15
Középtávú és Váltó Országos Bajnokság 6/26
Országos Éjszakai Bajnokság – F55 újrarendezés 7/32
Országos Rövidtávú Bajnokság Hódmezővásárhelyen (Makrai Éva) 8/2
Országos Nappali Egyéni Bajnokság (Lus Iván) 9/2
A bükki OB-k a rendező szempontjából (Gerzsényi Zsolt) 9/6

EGYÉB HAZAI VERSENYEK
Élmények a Nyírség-Szabolcs Kupán (Zentai (Popey) József 3/23
Honvéd-Cross terepfutó verseny 3/24
Végvári vitézek nyomdokain útjára indult a Nógrád Nagydíj (Popey) 3/29
Postás Kupa 2006 (Lux Iván) 4/4
„Szigeti Sportvarázs" a Margitszigeten 4/34
TIPO Kupa – 2006 (Argay Gyula) 5/13
Beszámoló a Honvéd Kupáról 6/32
Litéren a hőséggel is meg kellett küzdeni (Popey) 6/34
Egy igazi Regionális (K. Péter és K. Gábor) 6/39
GEOTRR – ETS Hungária Kupa 2006 (Á. G) 7/4
Eplényi Tájékozódási Fesztivál (Zsebe Isti) 7/26
Vízágyúval hősíthettük magunkat (Zentai (Popey) József 7/30
Pannon Tájfutó Napok – Siketek Világbajnoksága (Schell Antal) 7/32
Egy nagyvonalú kisverseny (Dobó ev. és Bélkő Kupa) (Lux Iván) 8/33

SÍTÁJFUTÁS, TÁJKERÉKPÁR, TRAIL-O, GPS VERSENYEK
TRAIL-O hírek 1/4
Sítájfutó szezon, Simon Ági Szlovák Bajnok (Kiácz Bence) 1/24
Sítájfutás: Váltó és Középtávú OB (Marosffy Dániel) 2/8
Sítájfutás: Sprint OB és Bp. éjszakai és Középtávú B. (Marosffy D.) 2/9
Sítájfutás: Hosszútávú OB, Kassa-Kavocsa (Kiácz Bence) 2/10
Sítájfutás Norvégiában – 2006 (Fey Zsuzsa) 2/32
A sífutás O-ringen-e (Marosffy Orsi) 3/10
Sífutás: A nagy Oroszország (Marosffy Dani) 3/11
Tájkerékpár: Budapest, te csodás...(Marosffy Dani) 5/4
TRAIL – O bizottságának felhívása 9/20
Egy balszerencsés Európa-Bajnokság (Tájbringa) (Sün) 9/21
Sítájfutó rangsor 2006 10/III
A Sítájfutó Bizottság munkaterve – 2006/2007 (Kiácz Bence) 10/24

AMI A ROVATOKBÓL KIMARADT
Dopingszabélyzat (Less Áron) 2/24
Turista és Természetjáró Információs Egyesület programjai 2/35
Bozótruha javítása ragasztással (Török Imre) 2/31
Hej vadászok, vadászok... (Pap László) 2/37
Sudoku a Tájolóban (Argay Gyula) 3/24
Budapesti hírek: Gigászok harca a világcsúcsért (G. Robi) 7/2
Sikeres tájevezősverseny a Szigetközben 9/8
A Málta-Magyarország tájfutó szemüvegen át (Hotvát Imre) 9/26
Hozzászólás Skuló Marci „Kalandversenyek..." cikkéhez (Vámos P) 9/28
Skala 1848 Opp hegyre-felfutó verseny (Fey Zsuzsa) 10/28
Tájékozódási teljesítménytúrák, 2007-ben (Kovács Attila) 10/37

BESZÉLGETÉSEK, RIPORTOK, KÖSZÖNTÉSEK
Kis Klub – Nagy család (a Pálinkás családról), (Schell Antal) 1/8
Domán Gábor a táj(v)futó (Chell Antal) 3/30
Portré: Dr. Dworák József (Bozán György) 2/26
Búcsú? Beszélgetés Lantos Zoltánnal (Schell Antal) 5/8
Lapok a Tájfutás Aranykönyvéből (Portré Hegedűs Andrással) 5/10
Szeredai László hetven éves (Schell Antal) 5/33
Valkony Ferenc 70 éves (Portré) 8/24
Az első magyar bajnok (Beszélgetés Thuróczy Lajossal) (Schell A) 10/5
Mosa a promenádon (Beszélgetés Monspart Saroltával) (-háb) 10/8

VERSENY ELŐZETESEK
Debrecenbe hív a nyár, Hungária kupa előzetes (Bódi Sándor) 3/19
Télies tavaszi versenyek Svájcban (Stüdeli-Fey Enikő) 3/20
Versenyelőzetes: Thermenland Open határok nélkül (Sárecz Lajos) 4/30
Szobros csalogató az Előtvösre (Hegedüs Ábel) 6/39
Hungária Kupa előzetes (2008. Tata) 10/35

VERSENYNAPTÁR
Versenynaptár (február 2 – április 16) 1/34
Versenynaptár kiegészítés (április 9-ig) 2/35
Versenynaptár (április 10 – május 14.) 2/35
Versenynaptár kiegészítés (május 14-ig) 3/35
Versenynaptár (május 15 – június 5.) 3/36
Versenynaptár kiegészítés (június 5-ig) 4/35
Versenynaptár (június 6 – június 9.) 4/36
Versenynaptár kiegészítés (július 6-ig) 5/35
Versenynaptár (július 10 – augusztus 20) 5/35
Versenynaptár kiegészítés (augusztus 20-ig) 6/36
Versenynaptár (augusztus 23 – szeptember 27) 6/36
Versenynaptár kiegészítés (szeptember 27-ig) 7/34
Versenynaptár (szeptember 27 – október 29) 7/34
Versenynaptár kiegészítés (október 29-ig) 8/36
Versenynaptár (október 29-e után) 8/36
Versenynaptár kiegészítés (november 4-e után) 9/36
XI. Dobogókői hegyi futóverseny kiírása 9/36
Versenyek a téli időszakban 10/36

EREDMÉNYEK
ORSZÁGOS BAJNOKSÁGOK
Összetett Bajnokság – 2005 2/IX
Hosszútávú OB. Eredménye 3/I
Nyílt Országos Éjszakai Bajnokság eredménye 5/I
Nyílt Országos Középtávú Bajnokság eredménye 6/I
Nyílt Országos Váltóbajnokság eredménye 6/III
Országos Rövidtávú Bajnokság eredménye 8/I
Országos Nappali Egyéni Bajnokság eredménye 9/I
Egyesületi Váltóbajnokság eredménye 9/III
Országos Csapatbajnokság eredménye 9/V

BUDAPEST BAJNOKSÁGOK
Budapest Hosszútávú Bajnoksága eredménye 3/IV
Budapesti és Pest megyei Diákolimpia eredménye 5/II
Kőbánya Sprint bajnokságának eredménye 8/IV
Budapest Középtávú Bajnoksága eredménye 9/VIII
Budapest Normáltávú Bajnoksága eredménye 10/V
Budapest Rövidtávú Bajnoksága eredménye 10/VI

BUDAPESTI EGYÉB VERSENYEK
Ripszám Henrik emlékverseny eredménye 1/XIV
A 3 SZ 2005. évi összetett eredménylistája 1/XVI
Parkverseny 1 eredménye 2/X
Gazdagrét Kupa eredeménye 2/X
Parkverseny 4 eredménye 2/X
Közép-európai téli parkverseny eredménye 2/XI
Parkverseny 5 eredménye 2/XI
Szorospataki hegyi futóverseny eredménye 2/XII
Rondella kupa eredménye 3/III
Budapest Nagydíj – Tavaszi Spartacus Kupa eredménye 3/IV
Postáska kupa eredménye 4/I
Orbán Balázs parkverseny eredménye 4/II
Tisza Kupa eredménye 4/II
RegE Kupa eredménye (1. forduló) 4/III
Hidegkút Kupa 2. eredménye 4/III
Gyógyszer Kupa eredménye 4/IV
Egerszeg Kupa eredménye 5/III
Éjszakai Postás Kupa eredménye 5/III
RegE Kupa eredménye (2. forduló) 5/III
Békás Kupa eredménye 5/IV
Kőbánya Kupa eredménye 6/VI
Sprint Kupa eredménye (Békásmegyer) 6/VI
Lázár deák emlékverseny eredménye 6/VII
Pilis Kupa eredménye 6/VII
Ő-hegy Kupa eredménye 8/III
Lindenberg éjszakai verseny eredménye 8/III
Libegő Kupa eredménye 8/III
Kisvasút Kupa eredménye 10/V
Őszi Rondella Kupa eredménye 10/VI
4. Gazdagrét Kupa eredménye 10/VII
Néplgeti Parkverseny eredménye 10/VII
Pók Kupa eredménye 10/VII
Szent László Kupa eredménye 10/VIII

EGYÉB VERSENYEK
2005. évi Rádiós Tájfutó versenynaptár 2/20
Török Ignác emlékverseny eredménye 5/I
Gigasprint Rally eredménye 6/VI
MAFC nyári versenyének eredménye 8/III
Dunakanyar kupa eredménye 9/VII

MTFSZ ELNÖKSÉGI ÜLÉS JEGYZŐKÖNYVE

Ideje: 2007. január 22. 16:00
Helye: Stratis Kft. (Bp., Graphisoft park 2.) tanácsterem
Jelen vannak: Juhász Miklós, Zsigmond Tibor, Miháczi Zoltán, Fehér Ferenc, Jenővári Gabriella, Kovács Balázs, Kovács Gábor, Molnár Péter, Palatinszky János, Sőtér János, Dr. Salga István, Kovács Zoltán, Nagy Gergő, Dr. Nagy Árpád, Máthé István, Lux Iván, Dr. Dobrossy István, Nemesházi László, Hegedüs András, Horváth Imre, Vásárhelyi Tass, Bogdány Szilvia, Kiss Zoltán, Less Áron.
Az ülést vezeti: Juhász Miklós
Jegyzőkönyvvezető: Less Áron
Hitelesítők: Kovács Gábor, Sőtér János
Igen: 8; Nem: 0; Tartózkodott: 1.
Napirend: Az elnökség a kiküldött meghívó szerint elfogadta azzal a kivétellel, hogy a 9. napirendi pontot a Miháczi Zoltán szerint megküldött öt alpontban tárgyalja.
Igen: 9; Nem: 0; Tartózkodott: 0.

4. Javaslat a 2008. évi szövetségi tagdíjra. Ea.: Less Áron
A szövetségi tagdíj az utóbbi öt évben nem emelkedett az inflációnak megfelelő mértékben, ez 2008-ra sem cél. A tagdíj jellegű befizetések összege két kivétellel változatlan maradna: a ranglista díj 200-ról 250 Ft-ra nőne, míg a versenyengedély kiváltásáért a korábbi 500 helyett 1000 Ft-ot kellene fizetni (ehhez jön még a versenyengedély kártya ára, 500 Ft). Az így keletkező többlet a válogatott költségeihez való hozzájárulást szolgálná. A Tájfutás szaklaphoz való hozzájárulás összege tájékoztatási hozzájárulásra változna.
A versenynaptár díj neve félrevezető, ezért az elnökség azt rangsorolóregisztrációs díjra változtatná. Jenővári Gabriella sokallja a versenyengedély kiváltásának új összegét. Juhász Miklós szerint az új szabályozás azért jó, mert nem sújtja a fiatalokat és a kis egyesületeket. Nemesházi László arra hívja fel a figyelmet, hogy a Tájoló újság előfizetési díja, amelynek melléklete a szövetségi lap, már nem 2500, hanem 3300 Ft.
Határozat: Az elnökség a módosított javaslatot a 2008.évi szövetségi tagdíjról a Közgyűlés elé terjeszti elfogadásra.
Igen: 9; Nem: 1; Tartózkodott: 0.

6., Bizottsági beszámolók
a.) Technikai és Informatikai Bizottság. Ea.: Molnár Péter
A Bizottság munkájának középpontjában 2006-ban a honlap költöztetése és áttervezése állt, a Sportágfejlesztési Konferencián elhangzottaknak megfelelően. A következő feladat a tartalom szélesítése. A Bizottság megalkotta az online nevezési rendszert, ennek megtérülése a készítők számára a jövőtől várható. A rangsorszámító program elkészítésében a Versenybizottsággal működnek együtt, az a végső fázisában van.
Jenővári Gabriella megjegyzi, hogy a szenior oldalak még mindig nem kerültek át az új honlapra. Zsigmond Tibor azt kérdezi, hogy tartalmat ki módosíthat a honlapon, a válasz szerint általában a bizottsági tagok. Kovács Balázs azt kérdezi, hogy ki tartja kézben a honlap tartalmát. Elsősorban a leendő szponzorok megjelenésére kérdez rá. Ezt egy jövőbeli szabályozás koordinálhatja, amit a beszámoló Bizottság a Média és Marketing Bizottsággal közösen minél előbb az elnökség elé hoz. A honlap tartalmáért az MTFSZ elnöke felel.
Határozat: Az elnökség a Technikai és Informatikai Bizottság beszámolóját az előterjesztés szerint elfogadta. Igen: 9; Nem: 0; Tartózkodott: 1.
b.) Nemzetközi Regionális Kapcsolatok Bizottsága. Ea.: Kovács Gábor
A Bizottság idén alakult, területi referensekkel működik. 2006-ban sok feladatot tűztek ki maguk elé, amit teljesen nem sikerült elvégezni. A küldött anyag nagy mélységben enged betekintést az elvégzett munkába. A Bizottság elkészítette többek között a 2007. évi közép-európai versenynaptárt. Kovács Gábor szerint a versenynaptár elkészítésében Magyarországon jól állunk, máshol jóval később kezdenek hozzá a tervezéséhez. Juhász Miklós szerint életképes, ambiciózus Bizottságot sikerült létrehozni.
Határozat: Az elnökség a Nemzetközi Regionális Kapcsolatok Bizottságának beszámolóját az előterjesztés szerint elfogadta. Igen: 9; Nem: 0; Tartózkodott: 1.
c.) Térképtár Bizottság. Ea.: Lux Iván
A Bizottság legutóbb már a 136. ülését tartotta. 2005-ig teljessé tették a térképtárat, amiből öt gyűjtemény marad a tájfutóknál. Juhász Miklós a digitális térképtár pénzügyi és jogi feltételeire kérdez rá, Lux Iván megígéri, hogy körbejárják a témát, utánanéznek a dolognak. Kovács Gábor arra kéri a Bizottságot, hogy tegye közzé a térképek hiánylistáját.
Határozat: Az elnökség a Térképtár Bizottság beszámolóját az előterjesztés szerint elfogadta. Igen: 10; Nem: 0; Tartózkodott: 0.
d.) VB Bizottság. Ea.: Zsigmond Tibor
A bizottsági beszámolóban keveredtek a VB Bizottságnak, Előkészítő Bizottságnak és a Szervezőbizottságnak elvégzett feladatai, amiket Zsigmond Tibor szerint nehéz különválasztani. A Bizottság az év során három ülést tartott, a kiadott feladatokat 90%-ban elvégezte. Beszámolója végén Zsigmond Tibor kiosztja a Világbajnokság véglegesnek tekinthető részletes időrendjét.
Határozat: Az elnökség VB Bizottság beszámolóját az előterjesztés szerint elfogadta.
Igen: 10; Nem: 0; Tartózkodott: 0.
e.) Versenybizottság. Ea.: Miháczi Zoltán
A Bizottság 2006. évi feladatait nagyobbrészt elvégezte. Nincs még kész a Szakosztályi Pontverseny és a versenybírói feljebbminősítések. A Szakosztályi Pontversennyel kapcsolatban Miháczi Zoltán azt javasolja, hogy 2004-2005-re adathiány miatt ne hirdessenek eredményt és a februári ülésre egyszerűsített javaslatot hoz-

hasson a Szakosztályi Pontversennyel kapcsolatban. Ennek továbbvitele elsősorban a vidéki kluboknak lenne fontos. A Szövetségi Ellenőrző Rendszer értékelése a februári ülésen várható. Zsigmond Tibor hiányolja a rangsoroló versenyek rangsorolását is.
Fehér Ferenc díjakat ajánl fel a Bajnoki Pontversenynek a Közgyűlésen történő kihirdetéséhez, valamint sürgeti a versenybírói ismeretek egységesítését. Zsigmond Tibor lemond bizottsági tagságáról, amit Juhász Miklós és Miháczi Zoltán sajnálattal vesz tudomásul. Juhász Miklós megköszöni Zsigmond Tibor sokéves bizottsági munkáját.
Határozat: Az elnökség a Versenybizottság beszámolóját az előterjesztés szerint elfogadta.
Igen: 10; Nem: 0; Tartózkodott: 0.
A Versenybizottság arra kéri az elnökséget, hogy 2006. évben elért eredményeik alapján adományozzon nemzetközi minősítést Domján Zsuzsannának, Fekete Zsuzsának, Kelemen Bernadettnek, Makrai Évának, Szerencsi Ildikónak, valamint Kovács Ádámnak.
Határozat: Az elnökség az előterjesztést a nemzetközi minősítésekről elfogadta.
Igen: 10; Nem: 0; Tartózkodott: 0.

7., Tájékoztató az Ifjúsági EB szervezési munkálatairól.
Ea.: Palatinszky János, Máthé István, dr. Nagy Árpád.
A Szervezőbizottság a vállalt feladataival a terveknek megfelelően halad. Máthé István lemondott általános elnökhelyettesi pozíciójáról, a jövőben pályakoordinátorként tevékenykedik. Apróbb problémát okozott a Szervezőbizottság számára az önkormányzati választás – a megyei önkormányzat a mai napig nem alakult meg. A médiát kiemelt fontosságú területként kezelik. A napokban jelent meg az esemény 2. bulletinje. Április elején Eger központtal nagyszabású edzőtábort tartanak.
Fehér Ferenc szeretné a védnökök sorában látni az MTFSZ elnökét is. Az engedélyek megérkezése napokon belül esedékes. Felmerült az a kérés a Szervezőbizottság felé, hogy valamilyen kísérőversenyen való indulás lehetőségét biztosítsák annak érdekében, hogy minél több néző látogasson el a versenyre. A következő elnökségi ülésre Dr. Nagy Árpád és Less Áron előterjesztést hoz arról, hogy az MTFSZ milyen formában támogathatja az eseményt.
Arra a kérésre, hogy az elnök és a főtitkár találkozzon a helyi illetőségű védnökökkel, Juhász Miklós elmondja, hogy mindketten szívesen képviselik a Szövetséget. Felhívja a figyelmet, hogy ha a Szervezőbizottságnak cash flow problémája van, ne a rendező klub késleltesse a fizetést. Az eredeti pályázati feltételeket a továbbiakban tartsa be a Rendezőség.
Határozat: Az MTFSZ elnöksége elfogadta, hogy a Szövetség 2007. július 1-ig 500.000 Ft-os kölcsönt ad az Ifjúsági EB Szervezőbizottságának. A főtitkár erről a Szervezőbizottság képviselőjével megállapodást köt. Igen: 9; Nem: 0; Tartózkodott: 1.
Határozat: Az elnökség az Ifjúsági EB Szervezőbizottságának beszámolóját elfogadta.
Igen: 9; Nem: 0; Tartózkodott: 1.

8., Javaslat az ifjúsági és serdülő válogatott 2007. évi programjára.
Ea.: Fehér Ferenc, Kovács Zoltán
A 2007. év legfontosabb versenye az egri Ifjúsági EB lesz, ezért hét edzőtábor is szerepel a programban a verseny előtt. A szövetségi kapitány fontosnak tartja, hogy – bár az ő megbízatása az év végén lejár – a távolabbi jövőre is felkészítse jelöltjeit, ezért költségvetési igényei messze meghaladják a lehetőségeket. Többen is elmondják, hogy az egyesületek a finanszírozásban erőn felül teljesítenek. Kovács Gábor is kiemeli a hosszútávú fejlesztés fontosságát.
Határozat: Az elnökség az ifjúsági és serdülő válogatott 2007. évi programjára szóló javaslatot a költségvetés kivételével elfogadta, a pénzügyi lehetőségek a 2007. évi költségvetés és az évközi pénzügyi lehetőségek függvényében alakulnak.
Igen: 10; Nem: 0; Tartózkodott: 0.

9., Reform feladatok. Ea.: Miháczi Zoltán
a.) A háromszintű versenyrendszer értékelése
A háromszintű versenyrendszer értékelése még mindig nem lehet teljes, hiszen a ranglista csak pár napon belül készül el. Mindazonáltal a kiemelt versenyek nagyrészt elérték céljukat, hiszen itt gyűltek össze a legerősebb mezőnyök. Zsigmond Tibor szerint a jövőben a regionális rangsoroló versenyek alacsonyabb nevezési díjaikkal teret nyerhetnek. A Szövetségi Ellenőrző Rendszer működése a februári ülésen lesz napirenden.
b.) Javaslat a Bajnoki rendszer módosítására
Határozat: Az MTFSZ elnöksége a Középtávú Országos Bajnokság minimális indítási időközét 3 percre növelte. Igen: 8; Nem: 1; Tartózkodott: 1.
Zsigmond Tibor több klubvezető véleményét tolmácsolva arra kéri az elnökséget, hogy 2008-tól mégse szüntesse meg a „hagyományos" csapatbajnokságot. A kiskunhalasi edzőtáborban részt vett utánpótlás edzők véleményét hangoztatja, miszerint ők ragaszkodnak a hagyományos csapatbajnokság megmaradásához. Emlékeztet arra az áthidaló javaslatra, hogy akár mindkét Bajnokságot meg lehetne rendezni 2008-tól. Juhász Miklós arra emlékeztet, hogy egy év múlva az elnökség még mindig felülvizsgálhatja elgondolásait.
Határozat: Az MTFSZ elnöksége a „hagyományos" csapatbajnokság 2008-as visszaállításáról szóló javaslatot elvetette. Igen: 5 (közte Zsigmond Tibor); Nem: 5; Tartózkodott: 0. Elnöki szavazattal.
Zsigmond Tibor nem ért egyet az Egyesületi Váltó OB-n történő kategóriamegkötésekkel sem. A Bajnoki rendszerből törlésre kerül a magyarok és a külföldiek megkülönböztetése: a

külföldi versenyzőket nem kell már 40 nappal a verseny előtt leigazolni.
Határozat: Az MTFSZ elnöksége a módosított Bajnoki rendszert elfogadta.
Igen: 5; Nem: 3; Tartózkodott: 2.
b1.) Diákolimpia szabályzat módosítása
A Szabályzat októberben lett elfogadva, azóta egy pár változtatási javaslat be lett iktatva a Szabályzatba. Megváltoztak a váltó korcsoportok.
Határozat: Az MTFSZ elnöksége a módosított Diákolimpia Szabályzatot elfogadta.
Igen: 10; Nem: 0; Tartózkodott: 0.
c.) Javaslat a Rangsoroló versenyek irányelveinek módosítására és
c1.) A határon túli rangsoroló versenyek rendezésének feltételei
A Rangsoroló versenyek irányelvein is csak a szokásos fazonigazítást hajtotta végre a Versenybizottság, a legjelentősebb változás, hogy a rövidtávú versenyek minimális indítási időköze egy percre csökkent. A szabályozás 1. számú mellékleteként megjelentek a rangsoroló versenyek után fizetendő díjak.
A határon túli rangsoroló versenyek rendezésének feltételeit áttanulmányozta a Nemzetközi Regionális Kapcsolatok Bizottsága. Javaslatuk, hogy ezeknél a versenyeknél csak az MTFSZ versenyengedéllyel rendelkező versenyzők után kelljen megfizetni a rangsoroló és a sportágfejlesztési díjat. Ez a javaslat azonban kétélű lehet, mert nehezen meghatározható, hogy mikor határon túli egy rangsoroló verseny. Az elnökség ehelyett Juhász Miklós javaslatát fogadja el:
Határozat: A rangsoroló versenyeken az MTFSZ nyilvántartási számmal nem rendelkező, külföldi állampolgárok után a nyilvántartási számmal rendelkező indulók 30 %-áig kell a Rangsoroló díjat és a Sportágfejlesztési hozzájárulást megfizetni.
Igen: 5; Nem: 1; Tartózkodott: 4.
Határozat: Az MTFSZ elnöksége a módosított Rangsoroló versenyek irányelveit elfogadta.
Igen: 10; Nem: 0; Tartózkodott: 0.
d.) Javaslat a Versenyszabályzat módosítására
A Versenybizottság minden évben hozzáigazítja a Versenyszabályzatot az éppen aktuális változásokhoz. A nem rangsoroló versenyek továbbra is benne maradnak a Versenyszabályzatban. A váltóversenyek esetében az N21-es győztes idő – alkalmazkodva a nemzetközi szabályozáshoz – 120 percre csökken. A Pontbegyűjtő csapatverseny győztes ideje továbbra sem szerepel a Versenyszabályzatban. A fellebbezések elbírálásában a területi szövetségek hatáskörükben továbbra is eljárhatnak.
Határozat: Az MTFSZ elnöksége a módosított Versenyszabályzatot elfogadta.
Igen: 10; Nem: 0; Tartózkodott: 0.

10., A Tájfutásért Alapítvány beszámolója. Ea.: Dr. Dobrossy István
Az Alapítvány tavaly új támogatási programot indított, kifejezetten szociális szempontból rászorult, szorgalmas, már eredményekkel rendelkező tehetségek támogatását valósították meg. Az Alapítvány 2006-ban két támogatási programra összesen 790.000 Ft-ot használt fel. Bevételeik ezzel szemben továbbra sem növekednek, jelenlegi vagyonuk 2.400.000 Ft.
Juhász Miklós felajánlja, hogy a Tájfutásért Alapítvány közleményei az MTFSZ honlap egy jól látható helyén szerepelhetnek, ha ez lökést ad az Alapítvány további működéséhez. Dr. Dobrossy István szerint ez feltétlenül előrelépést jelent.
Határozat: A Tájfutásért Alapítvány az MTFSZ hivatalos honlapján jól látható helyen jelenhet meg. Igen: 9; Nem: 0; Tartózkodott: 1.
Kovács Balázs megállapítja, hogy a támogatás mértéke jelentős a vagyonhoz képest. Érdeklődik a középtávú fejlesztési tervről. Dr. Dobrossy István úgy tájékoztat, hogy megpróbálják növelni a bevételeket, pályázatokból évente 300-400 ezer Ft-ot várnak, a kamatokból 100-200 ezer Ft-ot. Adományokat kérnek, hiszen az utánpótlás sportot támogatják. Juhász Miklós hároméves tervet kér az Alapítványtól, amelyben szerepelnek a forrásbevonás és felhasználás módjai, valamint a Sportágfejlesztési Értekezleten elhangzottakra való reakciók. Összefoglalót kér az Alapítványtól az MTFSZ honlapon.
Határozat: A Tájfutásért Alapítvány összefoglalót ad az MTFSZ hivatalos honlapján hároméves fejlesztési tervéről, amelyben szerepelnek a forrásbevonás és felhasználás módjai, valamint a Sportágfejlesztési Értekezleten elhangzottakra való reakciók.
Igen: 10; Nem: 0; Tartózkodott: 0.

11., Egyebek, főtitkári tájékoztató. Ea.: Less Áron
a.) Javaslat az MTFSZ elnökségének 2007. évi munka- és üléstervére
Határozat: Az MTFSZ elnöksége a 2007. évi munka- és üléstervre vonatkozó javaslatot elfogadta azzal a kiegészítéssel, hogy az állandó meghívottak listáját egyeztetni kell a 2006. áprilisban elfogadottakkal. Igen: 10; Nem: 0; Tartózkodott: 0.
b.) Versenynaptár – kiegészítés. Ea.: Miháczi Zoltán
A megadott határidőig minden rendező beküldte a rangsoroló versenyek jegyzőkönyveit, a Versenybizottság egyedül a Bp. Diákolimpia váltótól vonta meg a rangsoroló jogot a sok szabálysértés miatt.
c.) Egyebek
A Diáktájfutás programhoz új támogatót sikerült találni a Magyar Villamos Művekben. A Diáktájfutás vezető koordinátori pályázatra két pályamunka érkezett, elbírálásuk a közeljövőben várható. A Vidra SE tájékozódási futó szakosztálya megszüntetéséről értesítette az irodát. Az RTL Klubon január 20-án este főműsoridőben kb. egymillió néző láthatta a Budapesti Teremtájfutó Diákolimpián forgatott másfél perces kisfilmet. A Szövetség Monspart Sarolta jelölte a Nemzet Sportolója címre. Döntés februárban várható.

KÓDNÉLKÜLI VÁLOGATÓS

Néhány éve Norvégiában egy új versenyformával próbálták fokozni a tájfutásnak a TV-be kerülési esélyeit, ez a Mikr-O. Némi módosítással az ötlet hazánkban is kipróbálásra került.

A Mikr-O lényege, hogy egy normál-, vagy inkább középtávú verseny közepén van egy szakasz, ahol a pontok mellett csalipontok vannak elhelyezve, és a versenyzőnek kell kiválasztania, melyik van pontosan a térképen jelzett helyen. Hogy a dolog ne legyen olyan egyszerű, a pontok sokszor azonos tereptárgyon vannak (pl. sorban egy gerincen) és természetesen nincsenek kódok sem. A norvégok a Nord (Északi) bajnokságon próbálták ki a versenyformát, részben a biatlonból kölcsönzött módon: mire a versenyző lefutja ezt a szakaszt, a számítógép kijelzi, hogy hány hibát vétett és annyiszor kell lefutnia a kb. 200 m-es büntetőkört. A dánok nagyon szerették volna a VB középtávot így rendezni, de végül a TV-vel az egyezség nem jött létre, ezért a VB premier elmaradt.

Nálunk tavaly április 5-én a Tisza kupa keretében a Vadaskertben került sor az első hasonló rendezvényre, de az ötezresre nagyított térkép nem volt elég precíz és a sziklás, aljnövényzetes terep sem volt a legkedvezőbb, ennek ellenére a résztvevők többségének tetszett az újdonság.

Ezért határoztam el, hogy a 3Sz sorozat zárásaként november 25-én (szerencsére a szombat is sz-szel kezdődik) a Hajógyári-szigeten rendezek egy hasonló versenyt. Az 1 : 5000-es térkép az előző évi Eötvösre felújításra került, ennek ellenére, amikor a pontokat felvezettük és kitaláltuk a csalipontok helyét, tudtunk volna még kisebb igazításokat végrehajtani, de végül komoly reklamáció csak a szánkózódomb oldalában levő (B9) ponthoz érkezett. A szabályokon annyit igazítottam, hogy mivel TV közvetítésre kis esély volt, a büntetőkörök helyett pluszidőt alkalmaztunk, tévesztés esetén fél perc, kihagyás esetén másfél perc mértékben.

A versenyforma nevét kódnélküli válogatósra magyarítottam, mivel a lényeg az, hogy a kóddal nem rendelkező közeli pontok közül kell kikeresni a helyeset (a kódnélküli kiválasztós túl hivatalosnak tűnt).

A hosszabbik (B) pályán elért eredményeket átnézve látható (A térképek és táblázatok: http://lazarus.elte.hu/tajfutas/naptar06/3sz-2006.htm), hogy a 44 indulóból 35-en vétettek legfeljebb 3 hibát, a továbbiakban az ő hibázásaikat boncolgatom, a többiek talán nem vették komolyan a versenyt, vagy nem értették meg a feladatot. Végül is öten (1, 6, 12, 14, 17. helyezettek) teljesítették hibátlanul a pályát, ezenkívül még hatan voltak, akik csak a „rét közepe" pontot hibázták el. Ez a pont, amelyet kétféleképpen lehetett azonosítani, vagy pontos iránymenettel az előző bójától, vagy a messzebb levő villanyoszlopok együttállásából. Ha valaki elmulasztotta az előző ponttól az irány levételét, útközben és a pontnál ezt már nem lehetett pontosítani, tehát a jó döntés valószínűleg: többé-kevésbé találomra választani egyet a dobozok közül, kockáztatva a fél perc pluszt. Ez volt az egyetlen pont, ahol mind a négy dobozt használták a futók, a jót 13-an, a többit 13, 7, 2 fő (a két 13-as volt középen, tehát itt valóban a szerencse döntött inkább, mint a tájékozódás).

Második legtöbb hibát a kettes ponton vétették, a könnyű egyes után (2 hiba) ez volt az első nehezebb pont, de lehet, hogy ebben is volt félreérthető, mert mind a tízen ugyanazt a bóját választották. A többi ponton 1-9 hibázás volt, nagyjából a nehézséggel arányosan, legfeljebb két csalidobozt használva. A 8-ason senki nem hibázott, itt szélre helyeztük a jó dobozt, de túl messze tettük a következőt, pedig a támadópont közel volt. Érdekes volt a négyes, itt összesen hárman hibáztak, de három különböző bóját fogtak. A sokat szidott 9-esen végül csak hatan nyúltak mellé (a másik pályán hasonlóan számítva 55-ből 11-en), de igaz, hogy a domborzat és a sikrajz talán másik dobozt mutatott jónak, de végül az eredményeken nem változtattunk.

A tanulságok, amelyekre általában csak a verseny alatt vagy után jöttünk rá:

Nagyon pontos térkép szükséges és a pontelhelyezés is nagyon egyértelmű legyen, legjobb, ha a beméréskor kis karókat verünk le az állványok majdani helyére.

A futásirányban egymás mögötti pontok közül nehezebb választani, mintha a bóják messziről látszanak.

Könnyebb az olyan pont, ahol a pontmegnevezés eligazít, de az igazi vizválasztók azok, ahol az irány (táv, szint) mérésével lehet csak a jó pontot kiválasztani.

Kerüljük a Trail-O típusú pontokat, ahol valami különleges furfang szükséges a helyes pont kiválasztásához, ez növeli a szerencse szerepét.

A kódok leragasztása széles ragasztóval nekünk jó megoldásnak tűnt, de az SI visszaadása előtt a ragasztó maradékát gondosan el kell távolítani.

Az elemzések kedvéért gondosan rajzoljuk be egy (akár nagyított) térképre a csalipontok helyét és az SI doboz kódját is jegyezzük fel, majd ezeket az eredményekkel együtt tegyük közzé.

Gondosan válasszuk meg a büntetőidő mértékét.

Végezetül még egy ötlet: erősen megfontolandónak tartanám az idősebb szenior kategóriákban a sprintversenyek (még az OB is!) hasonló lebonyolítását. A helyzet ugyanis az, hogy kb. a 45-ös kategóriától a mezőny döntő többsége nem tud már olyan gyorsan futni, hogy a sprintverseny tájékozódási feladatot (is) jelentsen ezen sebesség mellett. A kódnélküli kiválasztással mégiscsak visszatérne a figyelmes térképolvasás és csökkenne a futósebesség döntő szerepe, ugyanakkor a hibázók nem kerülnének kizárásra, mint manapság.

Hegedüs Ábel

HAJÓGYÁRI-SZIGET

BUDAPEST-ÓBUDA

B

B			2,1 km				
▷							
1	34						
2	40						
3	38						
4	36						
5	44						
6	43						
7	41						
8	32						
9	31						
10	45	→					
11	100	→					

Barabás Ábel emlékverseny

2006. 11. 25.

1:4000

0 50 100 150 200 250 m

Szintvonalak 1 méterenként

K-724H

Kiadja az
Ábel Térképészeti Kft.

Szerkesztő: Hegedüs Ábel
Helyszínelés:
Forrai Gábor
Forrai Miklós
Hegedüs Ábel
Hegedüs András
Vancsik Nándor

©2003-6 Ábel Térképészeti Kft.

abelmap@t-online.hu
1089 Budapest, Vas Imre u. 14.
Telefon: 20-91-14-014

8. TÁJÉKOZÓDÁSI FUTÓ VILÁGBAJNOKSÁG

1979. szeptember 1-4. Tampere, Finnország

Egy évvel a norvégiai VB után 1979-ben ismét tájfutó VB-re került sor, ezúttal a finnországi Tampere környékén. A nemzetközi szövetség azért döntött a páratlan években történő rendezés mellett, hogy a sportág kikerüljön az olimpia „árnyékából".

Finnországban korábban már rendeztek világbajnokságot, mégpedig 1966-ban éppen az első VB házigazdája volt a finn Fiskars. Azóta sokat fejlődött a sportág, a mostani VB-re már 21 országból érkeztek versenyzők, a legtávolabbról Új-Zélandból, Ausztráliából, Kanadából és az Egyesült Államokból. A világbajnokság védnöke Urho Kekkonen, a Finn Köztársaság elnöke volt.

A terep nagyrészt összefüggő erdőterület, amelyeket csak helyenként szakít meg egy-egy kis szántó (az egyéni terepen). A növényzet főleg fenyveserdő, helyenként vegyeserdő. Az aljnövényzet nem jelentős, mocsár is kevés van. A terep nagy idomokból áll, amelyek teteje viszonylag lapos, részletekben igen gazdag. A viszonylag sok ösvény nemigen befolyásolja az útvonalválasztást. A terep futhatósága közepesen jó. A mohával fedett nagy sziklatömbök igen jól futhatók – írják a rendezők a terepről.

A térkép méretaránya 1:20 000, szintvonalak 5 méterenként.

Az egyéni versenyben a nőknél az első két helyen hazai versenyzők végeztek, a férfiaknál pedig teljesen kibérelték a dobogót a norvég versenyzők, a következő három helyet pedig a svédek foglalták el. Egyik korábbi világbajnok sem tudta megvédeni világbajnoki címét.

A magyar versenyzők közül főleg a hölgyek értek el jó eredményt, hiszen Rostás Irén 12. és Kovács Magda14. helye igen előkelő helyezés. Rostás Irén: „Óvatosan kezdtem, a vége felé aztán kicsit bizakodtam. Szombaton még boldogan kiegyeztem volna a 15. helyben..." Kovács Magda: „A 7. pontnál tévelyegtem egy kicsit és az útvonalválasztásom sem volt a legjobb. Viszont keveset kevertem."



A férfiaknál Bokros István 23. és Dosek Ágoston 26. helye emelkedik ki.

A finn lányok váltóban is a legjobbak voltak, a mi női csapatunk a 8. helyen végzett. A férfiaknál Svédország volt a legjobb a finnek és a csehszlovák váltó előtt, a magyar fiúk a 10. helyen végeztek.

Néhány vélemény:

Bokros István: *„úgy érzem a futógyorsaságról, az iramról érdemes beszélni! A részidőtáblázat alapján pontonkén kiszámoltam a nálunk is gyakran használt kilométer átlagokat. A legjobb részidőkből számolt másodperc/km átlagokat összehasonlítva a legjobb magyar értékekkel kiderül, hogy lemaradásunk az élmezőnytől döntően a futási-sebességen múlik"*

Dosek Ágoston: *„Kezdtem izgulni a másnapi verseny miatt. Éjszaka feküdtem az ágyamon, s forgolódtam, mint a körhinta. Az izgalom a rajt előtt érte el a tetőfokát. Meg is lett az eredménye. Úgy elzúgtam az egyes pont mellett, mint a győzelmi zászló. Később lehiggadtam és azt futottam, amire felkészültem. Több rövid ideig tartó technikai hibával és a magyaros bizonytalanságom miatt a fizikai képességeim alatti tempóval teljesítettem a pályát. Féltem a nagy elszállástól."*

Kelemen János: *„A finn terep ruganyos, helyenként vizenyős, puha, süppedékes, mocsaras talajú, ezeket a simára csiszolt, nyílt, mohával fedett kalliók sokasága váltja fel. A terep finom szabdaltsága a tájékozódást nehezíti. A hazai versenyekhez viszonyítva többször kell megállni térképezni, azonosítást végezni. Ez a sebesség rovására megy. A hazai versenyeken 6-7 perc alatt futok egy kilométert, míg a finnországi legjobb időeredményem 7,30 volt."*

Kovács Magda: *„Úgy gondolom, a magyar tájfutásnak még sok lépcsőn*



kell fellépnie ahhoz, hogy igazán a világ élvonalába sorolható legyen, ezek közé tartozik – hozzáértő edzők segítségével – a versenyláz leküzdésének kérdése is. E fejlődést keressük, kutatjuk és talán segítjük, ha foglalkozunk vele." (Válogatott versenyzőknek ajánlás: Tájfutás 1979/8-123. oldal) **Schell A.**

A női egyéni világbajnokság pályája és Kovács Magda útvonala





Részlet a váltó térképéből

Egyéni eredmények

Nők 8.3 km / 230 m / 10 - 69 induló

1.	Outi Borgenström	FIN	59.13
2.	Liisa Veijalainen	FIN	59.47
3.	Monica Andersson	NOR	62.31
4.	Hanni Fries	SUI	62.32
5.	Karin Rabe	SWE	63.05
6.	Anna Berit Eid	NOR	63.08
12.	Rostás Irén	HUN	66.33
14.	Kovács Magda	HUN	68.28
33.	Schmidmeiszter Ilona	HUN	80.12
47.	Dániel Edit	HUN	87.57

Férfiak 15.1 km / 430 m / 16 - 78 induló

1.	Øyvin Thon	NOR	96.07
2.	Egil Johansen	NOR	97.17
3.	Tore Sagvolden	NOR	97.27
4.	Kjell Lauri	SWE	98.54
5.	Lars Lönnkvist	SWE	100.28
6.	Rolf Pettersson	SWE	101.30
23.	Bokros István	HUN	114.53
26.	Dosek Ágoston	HUN	118.23
40.	Kelemen János	HUN	131.47
51.	Kiss Zoltán	HUN	149.10

Váltó eredmények

Nők 3 x 7.6 km / 180 m - 17 váltó

1.	FIN	180.13
	Leena Silvennoinen	63.36
	Leena Salmenkylä	60.02
	Liisa Veijalainen	56.35
2.	NOR	181.38
3.	SWE	182.26
8.	HUN	245.21
	Schmidmeiszter Ilona	81.20
	Kovács Magda	70.41
	Rostás Irén	93.20

Férfiak 4 x 10.1 km / 250 m - 19 váltó/

1.	SWE	252.12
	Rolf Pettersson	64.38
	Kjell Lauri	61.59
	Lars Lönnkvist	64.02
	Björn Rosendah	61.33I
2.	FIN	267.37
3.	CZE	279.26
10.	HUN	336.53
	Kelemen János	76.14
	Dosek Ágoston	92.08
	Bokros István	89.25
	Gyurkó László	79.06

alapdíjas nevezési határidő: Február 20.

III. Tájfutó Maraton







MÁRCIUS 10-11

Balatonfüred, Koloska-völgy

Veszprémi Bridzs és Tájékozódási SE • *vbtse.fw.hu/orienteeringmarathon2007*

TÁJFUTÓ LEXIKON A-TÓL Z-IG

Amikor elhagyjuk városi kőkaptárainkat, hogy valamely ismeretlen terepen tegyük próbára tájékozódási képességünket, szomorúan kell megtapasztalnunk, hogy milyen kevés szavunk van kifejezni mindazt, ami a versenyen velünk történik, ami a pályán körülöttünk van. Keverés, bozót, gödör, térképhiba, kullancs, ezek lennének talán a leggyakoribb szavaink? Akár így van akár nem, érdemes számba venni azokat a fogalmakat, kifejezéseket, amelyek kötődnek a tájékozódáshoz, leírják terepeinket, annak növényzetével, állatvilágával, terformáival, kultúrtörténetével kapcsolatos számunkra is fontos részleteit, a térképész szakszavakat és mindazt a sportélettantól a geológiáig, amire egy tájfutó kíváncsi lehet.

A tájfutó lexikon leendő címszavaiból válogatva, itt a TÁJOLÓban kívánunk folytatólagosan ízelítőt megjelentetni. A szócikkek írására hozzáértő szakembereket igyekszünk felkérni, akik nagy háttértudásukkal olyan tömör szómagyarázatokat adhatnak, ami megerősíti, de talán ki is egészíti tárgybeli ismereteinket.

Kezdjük először a domborzati formákkal, elemekkel.

Árok

Hosszan elnyúló, mesterséges eredetű, ásott mélyedés a talajban, ami többnyire víz felfogására, ill. elvezetésére szolgál. Ritkábban folyóvíz által vájt természetes talajmélyedés, a vízfolyás medre. A **vizesárok** térképi jelölése folyamatos kék vonal. Az árok külső oldalának felső része az **árokpart**, így nevezzük a talajnak az árkot szegélyező sávját.

Az árok ásásakor kitermelt talajjal megmagasított árokszél az **árok-töltés**.

Vízenyős területek - hazánkban ez kevéssé jellemző - erdészeti hasznosítását kiterjedt **árok rendszer**, sűrű árok hálózat szolgálhatja.

A szárazabb évszakokban vizet nem szállító árok jelölésére vékony szaggatott kék vonal szolgál, amelynek jelkulcsi megnevezése: **időszakos vízfolyás**.

A **száraz árok** az év legnagyobb részében nem vezet vizet, vagy kifejezetten más célból készült, lehet lövészárok, futóárok, határárok, stb. Térképi jele a barna pontsor. Ezzel a jellel ábrázolják az elhagyott utak sekély bevágódásait is.

Csörsz-árka

A Tiszáig húzódó, honfoglalás előtti hatalmas védműrendszer a Jászság területén. A földsáncot az Alföld északi részén, a Tarna-medencéjében élő szarmata törzsek építették a germánok fenyegető betörései ellen, valószínűleg Nagy Konstantin római császár uralkodása idején. A népmondákba szőtt árok neve minden bizonnyal a más vidéken is ismert ördögárok jelentésű, szláv eredetű csertovszky-jarek kifejezés átvételéből honosodott meg. A valaha több száz kilométer hosszú védmű nyomai az elmúlt évszázad intenzív tájformálása ellenére sok helyen felismerhetők. A történelmi jelentőségű árok emlékét településneveink őrzik: Ároktő, Árokszállás.

Holdvilág-árok

A Pilis-hegység legromantikusabb helyeinek egyike, amelyet ősi kultikus helynek tartanak. A Nagy Csikóvár oldalába vágódott szurdokvölgy vize a kőmeder éles töréslépcsőjén vízeséssel halad a Dera-patak felé. A mederben járók húsz méteres, vasból készült Meteor-létrán jutnak fel a vízesés feletti sziklaüreghez. Az itt folytatott ásatások sírkamrát tártak fel. Nem bizonyított feltételezés, hogy itt volt Árpád vezér sziklasírja, amelynek környéke a kereszténység felvétele után egy ideig az ősi sámánkultusz központja maradt. A hely neve Holtvilág-árok formában is értelmezhető. A közeli Nagykovácsi-pusztán 1996-ban XII. századi templom és pálos monostor alapfalait tárták fel.

Bozán György

Előfizetés 2007-re

Kedves Olvasók!

Mint látható ezen első számban is, a lap továbbra is 8 oldal terjedelemben az MTFSZ híreit, hivatalos közleményeit tartalmazza, azaz a Tájfutás című lap folytatásaként jelenik meg.

Az éves előfizetési díj 2007-ben 3300 Ft, külföldre 6300 Ft. Egy példány ára 350 Ft.

A lap mellékleteként az év során két DVD lemez is megjelenik, amelyen 2006 tájfutó eseményei lesznek filmek és fotók formájában. **Az előfizetési díj DVD melléklettel 4300 Ft.**

Az előfizetési díjat a decemberi számhoz mellékelt csekken lehet befizetni, de ezt ez idáig múlt évi olvasóinknak alig több, mint fele tette meg. Várjuk a további előfizetéseket. A megrendelő nevét és címét olvashatóan, nyomtatott betűkkel kérjük felírni a csekkre.

A BTFSZ-ben és a téli rendezvényeken, edzéseken személyesen is előfizethető az újság.

Ezt az első számot – bízva tavalyi olvasóink érdeklődésében –, minden múlt évi előfizetőnknek megküldtük, de akinek még nem érkezett be az előfizetési díja, az erről a lapban külön értesítést kap.

MAGYAR HEGYISPORT ÉS TURISTA ENCIKLOPÉDIA



Értékes szakkönyv a Magyar hegyisport és turista enciklopédia. A csaknem 3500 szócikket tartalmazó lexikont a Kornétás kiadó jelentette meg 2006-ban. Szerkesztette: Neidenbach Ákos és Pusztay Sándor. Az összeállítás készítői arra törekedtek, hogy bemutassák a Kárpát-koszorú által körbezárt turisztikai helyeket, a hegyisport és a természetjárás kiemelkedő, vagy éppen történelminek számító személyiségeit, egyesületeket, szervezeteket, a legjelentősebb turistateljesítményeket, és hogy megismertessék a témával összefüggő kifejezések, fogalmak magyarázatát. A vaskos kötetet számos színes és több száz fekete-fehér kép gazdagítja, amelyek közülük nem egy muzeális felvételnek számít.

A szómagyarázatok között megtalálhatjuk a tájékozódási terepgyakorlatok, illetve a tájfutás szakkifejezéseit is: Állomás, Bélyegzőpont, Bemérés, Betájolás, Bézárd tájoló, Büntetőpont, Elkeverés. Ellenőrzőpont, GPS, Iránymenet, Jelkulcs, Lépéstáv, Menetidő, Méretarány, Minősítés, Nemzetközi Tájékozódási Szövetség, Poligon, Szintvonal, Tájékozódási futás, Tájoló, Terep, Terepgyakorlat, Térkép, Térképolvasás szócikkek érdemesek említésre, nem beszélve a térszíni formák, sziklaalakzatok, hegyi növényzet névanyagáról vagy akár sportélettani kifejezésekről.

A hegyisport és turistaság jeles alakjai között örömmel fedezhetjük fel az alábbi személyeket, akik a tájékozódási sportban is elismert nagy nevek, életrajzuk fontos részét képezi a tájékozódási sportban betöltött szerepük, eredményeik.

Asztalos György (Budapest, 1928.)
Elektromérnök, szabadalmi ügyvivő, sportvezető. 1949-től napjainkig budapesti területi Természetbarát Szövetség vezetője, főtitkára, elnöke. 22 éven át a Magyar Természetbarát Szövetség (MTSZ) Térkép albizottságának vezetője. 1949-től tájékozódási versenyző, 1951-től csaknem 200 verseny rendezésében vett részt. Az MTFSZ megalakulását követően a turista tájékozódási versenyzés egyik fő szervezője. A turista szakfolyóiratokban csaknem félszáz térképelemző és egyéb írása jelent meg.

Czibók István (Sárszentmiklós, 1911, - 1998. Veszprém)
Okleveles jegyző, veszprémi polgármester, aranyjelvényes túravezető, versenybíró. 1969-ig a megyei Természetjáró Szakszövetség (TSZ) alelnöke. Nemzetközi Balaton kupák versenybíróságának elnöke. 1970-ben a Tájfutó Szövetség alapító megyei elnöke, ezt követően is fenntartotta MTSZ tagságát. A Testnevelés és Sport érdemes, majd kiváló dolgozója.

Magyarszéki Béla (Budapest, 1921. – 2000. Budapest)
Nyomdavezető, aranyjelvényes túravezető, versenybíró. A Budapesti Természetbarát Szövetség titkára, főtitkára (1963-1969). Jóváhagyásával és gyakorlati segítségével készültek az első helyesbített, színes nyomtatott versenytérképek 1965-1966-ban.

Martus Ferenc (Eger 1907. – 1998. Eger)
Kőművessegéd, sportvezető, aranyjelvényes túravezető, I. o. versenybíró. 1964-től a Heves megyei TSZ elnökhelyettese. Meghatározó szerepe volt a tájékozódási versenyek meghonosításában és elterjesztésében a megyében.

Pap Sándor (Szentes 1940.)
Geológus, turista, teljesítménytúrázó. 1977-től a Szolnok megyei TSZ elnöke. 1959-1964 között a BEAC II. osztályú tájékozódási-futó versenyzője. 1978-1989 között a Holdvilág kupa éjszakai tájékozódási túraversenyek főszervezője.

Sáfár József (1927. – 1998.)
Tanár, aranyjelvényes túravezető, a Bács-Kiskun megyei TSZ alapító titkára (1960-1973). Az MTFSZ megalakulásától a megyei szövetség titkára volt 1975-ig.

Skerletz Iván (Budapest, 1937. – 1996. Budapest)
Tájékozódási-futó, többszörös bajnok, válogatott kerettag, a válogatott keret edzője. 1970-től haláláig az MTFSZ főtitkára. Közel egy évtizeden át az MTSZ Hegymászó bizottságának vezetője, a Hegymászó című folyóirat szerkesztője.

Szentpétery Tibor dr. (Budapest, 1916. – 2005. Budapest)
Jogász, fotóművész, haditudósító, turista, városvédő. Az 1970-es évek budapesti versenyeinek fényképész krónikása. Tájékozódáshoz való kötődéséről a Tájoló 2001/4 száma írt.

Thuroczy Lajos (Újpest, 1925.)
Turista, sportszövetségi tisztségviselő. 1958-1987 között az MTSZ titkára. A tájékozódási versenyzés első országos bajnokát a Tájoló 2006/10. száma mutatta be.

Tóth Imre dr. (Cegléd 1935.)
Tanár, egyetemi oktató, természetjáró, sportvezető. A Dél-alföldi TSZ alapítója (1958) és elnöke. Az 1970-es váltást követően a Csongrád megyei TFSZ elnöke mind a mai napig. A megyei tájékozódási sport érdekében kifejtett egyedülálló tevékenységért számtalan elismerésben részesült: 1971. Sportérdemérem, 1991. Silva díj, 2001. Ripszám díj.

Vizkelety László dr. (Budapest 1923.)
Közgazdász, természetjáró, tájfutó, sportvezető, hegymászó, idegenvezető, szakíró. Országos versenybíró, tájfutó edző. Sportélete útjáról a Ki kicsoda a magyar tájékozódási versenysportban (2002) című könyvében számol be. Mind a természetjárás különböző ágaiban, mind a tájfutásban a teljesítményt követelte a versenyszerűséget ösztönözte. Sportszervezőként, versenyrendezőként az újítás, az előre lépés híve volt, aki érzékenyen figyelt a sportág nemzetközi fejlődésére.

A felsoroltakon kívül az enciklopédiában szereplő több teljesítménytúrázó, sziklamászó, barlangkutató életútjának is része volt a tájékozódási versenyzés, amit vagy megemlít a lexikonszerű szócikk, vagy nem. Közülük mindenképpen érdemes megemlíteni a következőket.

Alkér András (Balassagyarmat, 1943.)
Villamosmérnök, barlangász, hegymászó. Nevéhez fűződik a Triglav (2863 m) Chop pillérének, a kis-ázsiai Ercyas (3917 m) és az Andokban lévő Csimborazzo (6310 m) első magyar megmászása. Az 1960-as évek elején a Salgótarjáni Kohász SE-ben volt tájfutó, Nógrád megye bajnoka.

Pick József (Dorog, 1933.)
Gép- és villamosipari technikus, turista, túravezető, hegymászó, helytörténész. Számos hegymászása közül legjelentősebb sikere a Lenin-csúcs (7134) meghódítása az 1967-es Pamir expedíció során. Dorogi Bányász színeiben indult tájékozódási versenyeken.

Szabó István (Dorog, 1939. – 2006. Dorog)
Géplakatos, mozdonyvezető, ipari alpinista, hegymászó. Rendkívül nagy számú, sikeres mászást hajtott végre az Alpokban, a Kaukázusban, az Andokban, az Atlasz-hegységben és a Himalájában. A Pamírban kétszer feljutott a Kommunizmus-csúcsra (7495). A Dorogi Bányász színeiben vett részt tájékozódási futó versenyeken

Szenthe István dr. (Budapest, 1944.)
Geológus mérnök, barlangkutató, sziklamászó, hegyi vezető, könnyűbúvár. Számtalan különleges sziklamászó feladatot teljesített. Egyedülálló barlangkutató feltáró tevékenységet folytatott. Nevéhez fűződik többek között a ma is rekordnak számító 236 m mélységű Vecsembükki-zsomboly feltárása 1970-ben. Az 1960-as évek elején a Budapesti Lokomotív színeiben vett részt tájékozódási versenyeken. Az 1964. évi Vasutas kupán indult utoljára, tájolóját ekkor adta át a kezdő Sötér Jánosnak.

Bozán György

Hungária Kupa 2007, Pécs

Tíz év után újra Pécs és a Mecsek-Villányi tájegység fogadhatja a tájékozódási futókat a Hungária Kupa nemzetközi esemény keretében.

Az első hazai és külföldi nevezések már az óévben megérkeztek. Finnországból biztosan számíthatunk indulókra, mert egy népesebb csapat érkezik Lahtiból, Pécs testvérvárosából.
A rendezőgárda folyamatosan dolgozik az előkészületeken. A térképjavítók a kellemes tavaszias időt kihasználva a terepek helyszínelését végzik. Dénes Zoltán a cikk megírásakor, míg Sötér János és csapata a cikk megjelenésének napjaiban „járja" az erdőt. A Világranglista futamra egy új területtel fog kiegészülni a Szuadó-Száraz tó környéke és a pályák a denevér ösvényt keresztezve érkeznek az első két napon az abaligeti célba. Akik a versenypályán nem találkoznának denevérekkel, azok az eseményt követően megszemlélhetik őket a cseppkőbarlangban vagy a Denevérmúzeumban.
A harmadik napi harkányi futam térképén már a pályatervezések vannak folyamatban. Várhatóan a leghosszabb pálya 4,5 km körül fog alakulni ezen az „etapon". A stratégiai fontosságú hidak és átkelők – mert ezek is vannak ezen a terepen – használatához megkaptuk a szálloda tulajdonosok engedélyeit. Célba érkezést követően mindenki megmártózhat a Gyógyfürdő strand és melegvizes medencéiben. Aki ezt követően nem hagyja ki a borút állomásainak érintését, az várhatóan kissé „kacskaringóssá" teszi a szállása felé vezető utat.

Hungária Kupa
2007 Pécs
"Pécs a világörökség városa"

A befejező napokon a Vízfő és Vörös-hegy terepein lehet koptatni a stoplikat. Ezen terepeknek az újszerűségét – a mindig meglepetést nyújtó sok-sok víznyelőn és többön túl – a fedettség megváltozása eredményezi. A terepeken a „természetközeli" erdőművelésnek köszönhetően csökkennek a nagy „tarvágások" és növekszik a több apró, kisterületre koncentrálódó erdővágások száma. Az eddigi megszokott vízfői fehérséget számtalan tisztás, fiatalos felnövés fogja tarkítani. A terepen elegyesek, többszintesek és vegyes korúak lesznek a fával borított részek. A távok teljesítését követően az Orfűitó hűs habjai várják a megfáradt versenyzőket és az egyéni biztosítással rendelkezőket egy mászófal csábíthatja újabb kihívásokra.
Szerencsére a rendezők számíthatnak a rendező városok és települések segítségére. A polgármesterek és a magántulajdonosok támogatásával biztosított a köz és magánterületek használata. A Trail-O bajnokságra Harkány város önkormányzata vállalta, hogy akadálymentessé teszi a verseny útvonalát. Mivel ebben a tevékenységében a város, a Gyógyfürdőkórház és Gyógyfürdő is élen járt eddig is, így valószínűleg csak pár helyen lesz szükség a szintkülönbségek leküzdéséhez „tereprendezésre".
Folyamatban vannak az egyeztetések arról, hogy a meghirdetett programok mellett a mikrosprint versenyszám szerelmesei is az egyik estén megmutathassák gyorsaságukat a kemping közelében.
A rendezvény friss hírei, információi megtekinthetők a www.hungariakupa.hu honlapcímen.
Mindenkit szeretettel vár az ötnapos eseményre a rendezőség, a helyszíneket biztosító települések és „a világörökség városa" Pécs.

Kelemen János

ÚJ ÉV, ÚJ ARCOK

A 2006 végén érvényes versenyzői adatbázisban hetven 34 éves versenyzőt találunk. Köszöntjük őket, a legfiatalabb szeniorokat, akik az új szezonban már számukra új korcsoportban, F35-ben vagy N35-ben versenyezhetnek. Hogy fognak-e, az nem biztos, hiszen néhányuk még egyesületük felnőtt csapatát, váltóját erősítik, s inkább a felnőttek élmezőnyében indulnak. A friss F35-ösök között a legjobb eredményekkel a kalocsai Dénes Zoli rendelkezik, ő bizonyára még a felnőtt bajnoki dobogót célozza meg 2007-ben is. A 22 új N35-ös versenyző között két OSC-s: Marosffy Orsi és Füzy Judit állnak a 2006-os női felnőtt ranglista első 50-je között.



Dénes Zoltán



Marosffy Orsolya



Füzy Judit

Köszöntjük a legidősebbeket!

A legfiatalabbak mellett szóljunk az időskorú tájfutókról (nők: N55-től, férfiak F65-től) is. A 2006-ban készített versenyzői adatbázist átnézve a nőknél az egyes időskorú korcsoportokban idén 26(2), 12, 11(1), 2 versenyző van (zárójelben a nem-magyar állampolgárságúak). A férfiaknál a megfelelő számok: 56(3), 22(1), 5, 6(1) és 2. Jó hír a legidősebbek számára, hogy az MTFSZ 2007-tól a bajnokságokon kiírja az N70 ill. az F85-ös kategóriákat. Lesz-e párharc a bajnokságokon? Igen, ha a jelenleg versenyengedéllyel rendelkező kétkét versenyző (Éliás Vilmosné (TTE, 1937), Újvárosi Lajosné (DNY, 1937), ill. Balogh László (OSC, 1922), Medovárszky László (PVS, 1919)) idén is aktív lesz. Ha egészségük megengedi, hogy a bajnoki programban szereplő 4 ill. 5 bajnokság közül háromban eredményesek legyenek, akkor az idei Összetett Egyéni Bajnokság érmét is vitrinjükbe tehetik. Ehhez kívánunk valamennyiüknek jó egészséget!



Éliás Vilmosné



Újvárosi Lajosné



Balogh László



Medovárszky László



Nyílt szenior kategória

Az elmúlt években a levelezőlistákon parázs vita folyt arról, milyen pályákat tartanak ideálisnak az idősebbek. Nos, néhány pályatervező hajlott a jó szóra, s rendezett nyílt versenyt a minősítésért már nem hajtó idősebbek részére. S hogy a köszönet sem maradt el, közreadok egy augusztusi levelet:

Köszönet az EŐTVŐS KUPA Rendezőinek!

Kedves eszkimó könyvem a „Hosszú árnyék földjén". A könyvben található egy kedves rész, amikor is a fogatlanná vált öregasszonyt kirakják a jégtáblára a jegesmedvéknek táplálékul, miután használhatatlanná, értéktelenné vált. Közben megszületik egy új élet, és az is fogatlan! Kirohan az eszkimó a mamájához a jégtáblára! (Még szerencsére él...) Mama! Mit csináljak?! - Vigyél vissza, és én kinövesztem a gyerek fogát!- mondá a ravasz öregmama, és így nyert még egy kis időt az életből...

Hát kb. ez a Nyílt Szenior lényege. A szeretett játékunkhoz még egy kicsi időt nyerni...

Lépést számolok, minden terepтárgyat a térkép szerint azonosítok, pontközelben értelmezem a szimbolt.... és eltévedtem! Ez a 70-es kategória "főtudománya". Minden szabályzatot lehet "rugalmasan" értelmezni. A sakkozáshoz is kevés a lépések precíz ismerete. Tehát, nem szabad lefelé összevonni, két kategória távolságot is esetlegesen. 70>65>60 ! A Zalaiak ezt

ragyogóan értelmezték, és most az EÖTVÖS-ön jó szívvel, átérzéssel alkalmazták!
Ismételten Köszönöm, köszönöm, köszönöm!
Sporttársi üdvözlettel:

Csupor Miki

Idén vajon rendeznek-e a „fogatlan 70 éveseknek" nyílt szenior kategóriát?

Változások a Bajnoki Rendszerben

Röviden ismertetjük a Bajnoki Rendszer szeniorokra vonatkozó változásait (A döntés pontos szövege a januári MTFSZ elnökségi ülés jegyzőkönyvében):
- Új kategóriák az OIIEB, OKEB, OREB, ONEB-en: N70 és F85.
- Új kategóriák az Éjszakai OB-n: N55, N60 és F85
- Az OVB és OCSB eddigi kategóriái mellett új kategória: F205 (három F65-ös pálya)
- 2008-tól az OCSB-t a Versenyszabályzatban részletezett módon pontbegyűjtő formában kell rendezni.
- Az Egyesületi Váltóbajnokság kategóriái:
A női középkorú váltó N120 (pályák: N35, N40, N45)
A női időskorú váltó: N150 (pályák: N45, N50, N55)
A férfi középkorú váltó F170 (pályák: F35, F40, F45, F50)
A férfi időskorú váltó (4 fős!): F230 (pályák: F50, F55, F60, F65)
Mindkét férfi 4 fős váltó esetén az 1-2. futó helyén a két idősebb, míg a 3-4. futó helyén a két fiatalabb korcsoportú fut. Az 1-2, ill. a 3-4 futók pályái legyenek egyenértékűek. Az együttfutások elkerülése végett (az utolsó két évben alkalmazott) szakaszkombinációs, vagy részpályafelcserélős váltó forma alkalmazandó. A versenyformák leírását a Versenyszabályzat tartalmazza. Általános rendelkezés a csapat-, váltó, egyesületi váltó bajnokságokon: ha a pályán a meghatározott korcsoportnál fiatalabb versenyző indul, eredményét és hozott pontjait a rangsorpont számításánál figyelembe kell venni.
- Az Összetett Egyéni Bajnokság kiszámítása néhány kategóriánál módosul:
F85: a legjobb 3 eredmény alapján (5 bajnokság)
N40, N45, N50, N55, N60: a legjobb 3 eredmény alapján (5 bajnokság)
N65, N70: a legjobb 3 eredmény alapján (4 bajnokság)

Szenior Találkozó – hetedszer

Január 20-án nagy érdeklődés mellett került sor a hagyományos találkozóra. A két vetített képes előadás (Fekete Jenő teakóstolóval egybekötött beszámolója kínai/tibeti útjáról és Wengrin Ági visszaemlékezése az ausztriai szenior VB-re és az N35-ös döntőre) között került sor a Budapest Tájfutó Sportjáért Díj átadására (díjazott: Vass László). A BTFSZ elnöksége ezúttal Szenior Díjról is határozott, első ízben Nyögéri Imre, a KTK sokszoros országos bajnoka lett a kitüntetett. A találkozó végén – már csökkenő létszámú hallgatóság mellett – az 1977-es bajnokság történéseiről, a bajnokságok 1-6. helyezettjeiről esett szó. Az egykori bajnokok, ill. 1-6. helyezettek közül Fodor Cili /BEAC/, Mets Miklós /OSC/, Nemesházi László /ZTE, most PSE/, Korik Andorné /PSE/ voltak jelen. Ezúttal is a tavalyihoz hasonló módon zárom a beszámolót, hogy vajon jövőre, amikor az 1978-as év bajnokságairól, bajnoki helyezettjeiről emlékezünk, megduplázódik-e a jelenlévő helyezettek száma?

AGy.

Fényképek: a Tájfutó Arcok galériából /MTFSZ honlap/, ill. Nemesházi Lászlótól.



Nyögéri Imre átveszi a díjat

CROSSWEAR™ TÁJFUTÓ FELSZERELÉS ÁRJEGYZÉK

ORIENTEERING EQUIPMENT PRICE/LIST
ORIENTIERUNGSLAUF - AUSRÜSTUNG PREISLISTE

CROSSWEAR

FUTÓRUHÁK/OL-SUITS/OL-ANZÜGE

Méretek Sizes Grössen	Térdnadrág zsebbel Trousers,knee with a small front pocket Hose, 3/4 mit tasche		Hosszú nadr.zsebbel Trousers,lengs With a front pocket Hose, 1/1 mit tasche		Felső Shirt hemd			
	sima Plain streiflos	csíkos Striped mit streife	sima Plain streiflos	csíkos Striped mit streife	A	B	C	D
					modell version/variation			
104-110 116-122	1700 Ft	1900 Ft	1900 Ft	2100 Ft	2600 Ft	2800 Ft	3100 Ft	3600 Ft
128-134 140-146	2000 Ft	2200 Ft	2200 Ft	2400 Ft	2800 Ft	3200 Ft	3600 Ft	3900 Ft
S (2) M (3)	2400 Ft	2600 Ft	2600 Ft	2800 Ft	3200 Ft	3600 Ft	3900 Ft	4200 Ft
L (4) XL (5)	2700 Ft	2900 Ft	3000 Ft	3200 Ft	3800 Ft	4100 Ft	4400 Ft	4700 Ft
XXL (6) XXXL (7)	3000 Ft	3200 Ft	3500 Ft	3700 Ft	4100 Ft	4500 Ft	4800 Ft	5100 Ff

LÁBSZÁRVÉDŐK / PROTECTIVE GAITER / BEINSCHUTZ

Méretek Sizes Grössen	XS	S	M	L	XL	XXL
Normál	1400 FT	1500 Ft	1600 Ft	1700 Ft	1800 Ft	1900 Ft
Vastag Strong	2800 Ft	3000 Ft	3300 Ft	3400 Ft	3500 Ft	3500 Ft

Árkedvezmény: legalább 10 garn. –5%, 20 garn. –8%, 30 garn. –12%,40 garn.-tól –15%!
Egyedi- és pótrendelések elkészítését külön megállapodás alapján vállaljuk!

Logo, embléma, felirat (egyedi is pl.: név, monogram) hímzése pólóra, joggingra, sapkára, stb.!
Tiszteletdíjak, rendezői egyenruhák árkedvezménnyel rendelhetők!

ÚJ SZOLGÁLTATÁSAINK: LÉZERVÁGÁS és GRAVÍROZÁS

(Érmrkre, díjakra, serlegekre, műanyagra, fémre, fára, üvegre, stb.)

CROSSWEAR® Kft.
DÓRA JUDIT- KROLOPP FRIGYES
H-1029. Budapest, Ördögárok u. 110/A
Tel/fax: + 36 (1)-376-51-96,
Mobil: 06-20/9642-957
E-mail: crosswear@euroweb.hu
Látogasd a honlapot: www.crosswear.hu

Akció: most 10% kedvezményt kapsz, ha telephelyünkön 10 000 Ft. felett vásárolsz! Előzetesesen egyeztess időpontot!

VERSENYNAPTÁR

Február

H	K	Sz	Cs	P	Sz	V
			1	2	3	4
5	6	7	8	9	10	11
12	13	14	15	16	17	18
19	20	21	22	23	24	25
26	27	28				

Március

H	K	Sz	Cs	P	Sz	V
			1	2	3	4
5	6	7	8	9	10	11
12	13	14	15	16	17	18
19	20	21	22	23	24	25
26	27	28	29	30	31	

Április

H	K	Sz	Cs	P	Sz	V
						1
2	3	4	5	6	7	8
9	10	11	12	13	14	15
16	17	18	19	20	21	22
23	24	25	26	27	28	29
30						

Rövidítések:
Rangsorolók: /KoR/ *kiemelt országos,* /oR/ *országos,* /rR/ *regionális,* /-/ *nem rangsoroló;* SI *SportIdent,* R: rendező, Nh: nevezési határidő, C: nevezési cím, Nd: nevezési díj, H: helyszín, T: találkozó, VK: versenyközpont, K: kategóriák, Hsz.: helyszíni nevezés, I: információ.
Versenytávok: ht., nt., kt., rt., sp. (hosszútávú, normáltávú, középtávú, rövidített távú, sprint)

Internet info: http://orienteering.hu (események) és www.btfsz.hu (versenyek)

VERSENYNAPTÁR *(február 14.–április 15.)*

02. 14. (sze) Parkverseny-2. Január 30-i helyzetjelentés: a verseny elmarad.
Parkverseny-infó: http://goliat.eik.bme.hu/%7Evanko/3sz.htm.

02. 21. (sze) Parkverseny-3.: Tabán Kupa. /-/ SI R: SPA Hsz.
H: Tabán, T: 14.30-tól a VK-ban (Bp., Attila út 2, pincehelyiség), rajt 15.00-17.30. K: Rövid, Közepes, Hosszú és Domborzati pálya. Nd: 350Ft. I: www.tabanispartacus.hu.

02. 28. (sze) Parkverseny-4. /-/ R: MOM(Kisvölcsey Ákos, I: ksvlcs@renyi.hu) Hsz.
H: Csillebérci Ifjúsági Tábor, T: 14.00-tól a VK-ban, rajt 15.00-17.30, Nd: 400Ft. Parkolás a tábor bejáratánál lévő parkolóban, ill. a környező utcákban. Hó esetén változás lehetséges!

03. 03-04. (szo-v) Tavaszi Boróka Kupa /-/ SI R: KAL és HSE Nh: 02. 26(beérk.).
C: info@o-foryou.com, fax: 06-26-314-764 (Erdélyi Tibor), Nd: 1000Ft/nap (FN10-18, N60, F65-: 700Ft), Nh. után 200Ft, helyszínen 400Ft pótdíj csak az üres helyekre, Nyílt: 700Ft/nap hsz.-en is. Terep: Kaskantyú környéke, „0"-idők: 12.00(szo), ill. 10.00(v). K: FN: 10D 12CD 14 16 18 21ABBr 35 40 45 50 55 60 +F: 21AH 65 70 80 +NyK. Szombaton kt., vasárnap nt. verseny. I: http://www.unitis.hu/borokatavasz. Szállás (600Ft/éj teremben, s. f., a VK közelében) rendelhető, további szállásajánlat a kiírásban.

03. 07. (sze) Parkverseny-5.: Tipóka Kupa /-/ R: TTE (Miháczi Z.) Hsz.
Nappali egyéni parkverseny, K: rövid, hosszú, hosszú kombinált. H: Margitsziget (VK: Északi parkoló), T: 14.30-tól a VK-ban, rajt 15:00-18:00. Nd: 400Ft, diákoknak 200Ft. Aki előnevez, annak biztos, a többieknek érkezési sorrendben színes berajzolt térkép, a kimaradóknak fénymásolat. Előnevezés(03.05-ig): tipo@btfsz.hu.

03. 10-11. (szo-v) **Tájfutó Maraton** /rR, 1.n.: sp., 2. n.: nt./ht./ SI R: VBT Nh: 02. 20.
C: http://mtfsz.hu/entry/ T: (88)-421-404, Hites Viktor 8200-Veszprém Gyöngyvirág u. 16/F, Nd: 2000Ft/2nap (FN10 ingyenes, FN12-18, FN60-: 1500Ft) 1. napra 500 (500)Ft, 2. napra 1500 (1000)Ft, Nh. után pótdíj, Hsz-en: 3200Ft (800+2400), nyílt: 500Ft/nap. Kedvezményekről, pótdíjakról részletek a kiírásban. Terep: 1. nap Balatonfüred, 2. nap Koloska-völgy, „0"-idők: 14.00(szo), ill. 10.00(v). K: FN: 10D 12C 14BC 16BC 18BC 21BBrC 35B 40 50 60 +F: 70 +NyK, NyT, Gy. Szombaton sp., vasárnap nt. verseny, FN: 21A, 18A, 35A: „maraton-táv". Szállás (tornateremben 600Ft, kollégiumban 1500Ft) rendelhető. Szállítás: a VK-k tömegközlekedéssel elérhetők. I: (http://www.freeweb.hu/vbtse/orienteeringmarathon2007)

03. 11. (v) Hóvirág futás -, R: KOS
„ 0" idő 10:30 T: 10 órától VK: Fülemile úti Ifjúsági Tábor (XII. Fülemile u.6) Pályák: 3, 7, 12 km; szúróbélyegzős, Nd.: 400 Ft, valamint mikro-sprint bemutató iskoláknak:700 m (SportIdent-tel).

03. 14. (sze) Parkverseny-6: Hidegkút Kupa 1. /-/ R: HSP
Információ a TÁJOLÓ következő számában és e: gyozo.lenkei@t-online.hu

03. 15. (csü) **Hegyvidék Kupa** /rR, nt./ SI R: MOM Nh.: 03. 05(beérk.).
C: nevezes@mom-o.hu vagy Borosznoki László, 1126 Bp. Hollósy S. u. 20, fax: 06-1-3559290. H: Hármashatár-hegy. T: 10 órától a VK-ban (a 65-ös busz végállomásától /Fenyőgyöngye/ kb. 600 m, a kiépített parkolónál). „0"-idő: 11.00. Nd: 1000Ft (FN-12, 60-: 600Ft, nyílt: 500Ft). K: FN: 10D 12B 14B 16B 18B 20A 21ABBrC 35A 40 45 50 55 60 +F65 +Nyílt +Gy.

03. 15. (csü) **Tavasz Kupa 1. forduló** /rR, nt./ R: Baranya m. Infó a 2-es TÁJOLÓ-ban

VERSENYNAPTÁR

03. 15. (csü) Zala Kupa 1. forduló /rR, kt./ R: ZTC Nh.:03. 07(beérk.) I: www.ztc.hu.
C: info@ztc.hu vagy ZMTFSZ, Zalaegerszeg, Kossuth u. 47-51. H: Zalaegerszeg. „0"-idő: 14.00. Nd: 600Ft (FN-14: 300Ft). K: FN: 10D 12C 14BC 16B 18B 21B 45B 60B +Ny.

03. 15. (csü) Eger Kupa 1. forduló és Heves m. Hosszútávú Bajnoksága /rR/ SI R: ESP
Információ a TÁJOLÓ következő számában.

03. 15. (csü) Tavasz Kupa és D-Alföldi Hosszútávú Bajnokság /rR, nt., ht./ SI R: KAL
C: kalocsaise@freemail.hu, Dénes Zoltán 6300-Kalocsa Csalogány u. 8, t: 20-5149667. Nh.: 03. 05. Nd: 800Ft (FN10-14: 600Ft), Terep: Kunfehértó-Zsiványdomb (a Kunfehértó-Jánoshalma műút 12-13 km-nél az ÉNY irányú letérés bójával jelezve, a VK innen kb. 2 km földúton, vonattal érkezőknek: a Kunfehértó-Erdőszél megállótól kb. 1500m), T: 9 órától a VK-ban. „0"-idő: 11.00. K: FN: 12D 14B 16B 21BBr 40B 50B +Gy. (nt.) és FN: 18AH 21AH 40AH +F50AH (ht). I: DZ (06-20-5149667, edzőtáborozási lehetőségekről / a 2006-os OHEB céljánál / is)

03. 16. (p) Tavaszi Spartacus Kupa Prológ /-/ SI R: SPA Nh: 03. 01.
H: : Gánt térsége (Vértes hg.). C: nevezes@tabanispartacus.hu, vagy Tabáni Spartacus SKE, 1013-Bp. Attila út 2, Nd: 600Ft (helyszínen is). K: FN 3 km-es pálya, FN 5 km-es pálya, FN szabad pontbegyűjtő. Rajt: 13-15 óra között. Megj. Térkép és terep egyezik a 17-18-ai versenyével.

03. 17-18. (szo-v) **Tavaszi Spartacus Kupa** /oR/ SI R: SPA Nh: 03. 01.
C: nevezes@tabanispartacus.hu, vagy Tabáni Spartacus SKE, 1013-Bp. Attila út 2, Nd: 3200Ft/2nap (FN10-12: 1600Ft, Gy: ingyenes), csak 1 napra: 1800Ft (900Ft), Nh. után csak az üres helyekre (esetenként pótdíjjal) lehet nevezni. Nyílt: 800Ft/nap. Helyszínen (csak az üres helyekre!) a pótdíj 500Ft (FN 21BrC 10D, 12C, 14C, F35Br: pótdíj nélkül), Terep: Gánt térsége (Vértes hg.), „0"-idők: 10.30(szo), ill. 9.30(v). K: FN: 10D 12C 14BC 16B 18B 20A 21ABBrC 35 40 45 50 55 60 +F: 35Br 65 70 +NyK +Gy. Mindkét nap nt. verseny. Szállás (Székesfehérvár, kollégiumban 1800Ft, Csákváron tornateremben 700Ft) rendelhető.
Megj.: 17-én du. helyszíni nevezésű MIKROSPRINT verseny. Nd.: 400Ft/fő.

03. 19. (h) Kőbányai ált. iskolás verseny 1. forduló /-/ R: KTSz Hsz.,
Információ a TÁJOLÓ következő számában.

03. 21. (sze) Parkverseny-7. (3SZ/7) /-/ SI R: KTK (Scultéty Márton) Hsz.
Információ a TÁJOLÓ következő számában.

03. 24-25. (szo-v) **Nógrád Nagydíj** /oR/ SI R: SDS, Nógrád m. Nh: 03. 05(beérk.)
C: http://www.sds.fw.hu/on-line e: sds@freeweb.hu, vagy Pelyhe Dénes 3100 Salgótarján, Berkenye köz 15. Nd: 1500Ft/nap (FN10-14, FN60-: 1000Ft), Nh. után 500, helyszínen 1000 Ft pótdíj(2 napra). Terep: Mátraszentimre térsége (VK: a focipálya), „0"-idők: 12.00(szo), ill. 10.00(v). K: FN: 10CD 12CD 14BC 16BC 18AC 20A 21ABBrC 35ABr 40 45 50 55 60 65 +F: 70 75 80 +NyT, NyK, Gy. Szombaton kt., vasárnap nt. verseny. A szombati verseny egyes kategóriáiban (FN: 18A 21A 35A 45B) Micro-O pálya is lesz. Szombaton helyszíni nevezésű microsprint váltóverseny (2 fős, Nd.: 800Ft, az összetett eredménybe nem számít be, I: www.mikrosprint.hu). Szállás (Pásztón, tornateremben 600Ft/éj, kollégiumban 1600Ft/fő/éj) rendelhető. További infó: http://nogradnagydij.fw.hu. Figyelem! A versenyen használt SI-rendszer nem kompatibilis az új SI-9-es dugókákkal. (I: pelyhed@freemail.hu)

03. 28. (sze) Parkverseny-8.: Orbán Balázs ev. (3SZ/8) /-/ SI R: BIMAHEV (Hegedüs Ábel)
Színhely: Hajógyári sziget. Információ a TÁJOLÓ következő számában.

03. 31. (szo) Keletmagyar Kupa /rR, sp./ R: Csongrád m. Infó a 2-es TÁJOLÓ-ban

03. 31, 04. 01. (szo-v) **Hegyisport Kupa, Semmelweis ev.** /oR/ SI R: HSE , OSC Nh.: 03. 20.
C: MTFSZ ENTRY, sev@shivling.hu, vagy Marosffy Orsolya 1112 Bp. Irhás köz 5. Nd: 1600Ft/nap (FN10-14, N60, FN65-: 1000Ft, Gy: ingyenes), Nh. után 500Ft/nap pótdíj, Nyílt: 800Ft/nap. Terep: Várgesztes, VK: a vár alatti réten, „0"-idők: 12.00(szo), ill. 10.00(v). Mindkét napon nt. verseny. K: FN: 10DC 12DC 14B 16B 18B 20A 21ABBrC 35A 40 45 50 55 60 65 +F: 70 80 +NyK +Gy. Szállás (tornateremben s.f. 700Ft/éj) rendelhető. Megj.: Mindkét napon tájbringa verseny is lesz, vasárnap pontbegyűjtő OB (I: sev@shivling.hu).

03. 31, 04. 01. (szo-v) Szabolcs Kupa, Tavasz Kupa /rR/ SI R: Szabolcs m., HBS Nh.: 03. 23.
C: zelei@chello.hu, vagy Zelei Ferenc 06-20-444-7861, fax: 42-341-442. Nd: 600Ft/nap, hsz-en: 800Ft/

nap. H: Kállósemjén-Forrástanya (új térkép!), „0"-idők: 11.00(szo), ill. 10.00(v). Mindkét napon nt. verseny. K: FN: 10D 12C 14 16 18 21 35 40 45 50 55 +Nyílt.

04. 01. (v) Eger Kupa 2. forduló /rR, nt./ R: ETC Információ a TÁJOLÓ következő számában.

04. 04. (sze) Egyetemi Tájékozódási Sportok Fesztiválja (3SZ/9) /-/ R: SDS (Pelyhe Dániel). Helyszín: BME kert (új térkép!) Információ a TÁJOLÓ következő számában.

04. 07. (szo) **ORSZÁGOS HOSSZÚTÁVÚ EGYÉNI BAJNOKSÁG** /KoR/ SI R: TTE Nh: 03. 23(beérk.) C: online a Nevezés menüpontnál, vagy Mihászi Zoltán 2030 Érd, György u. 35, fax: 432-8540. Nd: 2000Ft. Terep: Mátrafüred térsége, „0"-idő: 10.30. K: FN: 18E 20E 21E 35 40 45 50 55 60 65 70 +F: 75 80 85. I: http://www.tipotke.hu/hob2007/. Szállás (tornateremben 700Ft, kollégiumban 4 és 6 ágyas szobákban 2200Ft/fő) rendelhető. Terepletiltás: a Kékes (Rolling Stones) térkép által határolt terület (Kékestető és Mátrafüred között). Megj.: ápr. 8-án Mátrafüred térségében lesz a Gyöngyös Kupa a GYO rendezésében.

04. 08. (v) **Gyöngyös Kupa** /oR, kt./ SI R: GYO Nh.: 03. 25. C: ENTRY, Gytk@freemail.hu, vagy Dr. Mohácsy Tamás 3200 Gyöngyös Bástya út 13. Nd: 1200Ft (FN-14: 800Ft, Nh. után: 300, helyszínen: 500Ft pótdíj), nyílt (hsz-en is): 800Ft. VK: Mátrafüred, Erdészeti szakközépiskola. „0"-idő: 11.00. K: FN: 10D 12C 14B 16B 18B 20A 21ABBrC 35A 40 45 50 55 60 65 70 +F: 75 80 +NyK, NyT, Gy. I: Mohácsy T. 37-563-022.

04. 08. (v) Tavasz Kupa 2. forduló /rR, nt./ SI R: Baranya m. Információ a TÁJOLÓ következő számában.

04. 08. (v) Borsod megyei Csapatbajnokság /rR, nt./ SI R: B-A-Z m. Információ a TÁJOLÓ következő számában.

04. 09. (h) Kőbányai ált. iskolás verseny 2. forduló /-/ R: KTSz Hsz., Információ a TÁJOLÓ következő számában.

04. 11. (sze) Rege Kupa 1. (3SZ/10) /-/ R: KOS Információ a TÁJOLÓ következő számában.

04. 14-15. (szo-v) **Postás Kupa** /oR, 2. nap: KoR/ SI R: PSE Nh: 03. 26. C: rijo@fibermail.hu, Riczel Zsuzsanna 2145-Kerepes Weber Ede park 50, Nd: 3200Ft/2nap (F –10,12, N60, F65-: 1600Ft) Nh. után: 3700(2100), Helyszínen: 4200(2400), nyílt: 800Ft/nap. Terep: Szárliget térsége, „0"-idők: 12.00(szo), ill. 10.00(v). K: FN: 10D 10C 12C 14BC 16B 18BC 20A 21EABBrC 35A 40 45 50 55 60 +F: 35Br 65 70 75 +NyK, NyT, Gy. Mindkét napon nt. verseny, kivéve E kategóriák, amely első napon kt. verseny. Szállás rendelhető tornateremben (Szár) 600Ft, kollégiumban (Tatabánya) 1500Ft. A rendezőség szállítást nem szervez (Szárliget vasútáll. – VK=Cél távolsága 1400m). Megj. I: http://postas.mtfsz.hu. A verseny az idei Szlovák-Magyar Szenior Találkozó 1. fordulója.

Kérés a rendezőkhöz: A következő számban a május közepéig terjedő időszak versenyeiről közlünk adatokat. Lapzárta: febr. 27, tervezett megjelenés: márc. 9. Amennyiben lapzárta előtt nincs versenykiírás az MTFSZ-honlapon, előzetes információt kérünk a versenyről (email-cím: argaygyu@t-online.hu). A kapcsolatteremtés miatt célszerű, ha a rendezők email-címe megtalálható a honlapon.

Nyári ajánlat: július 16-20 között Észtországban Jõulumäe, Uulu térségében: Európai Erdészeti Tájfutó Verseny. Nevezési határidő szállítást kérőknek május 15, saját járművel érkezőknek május 31. A versenyről felvilágosítást ad Urbán Imre (Urban.Imre@aesz.hu). A kiírás részleteiről a TÁJOLÓ 3-as számában adunk tájékoztatást.

Tájkerékpár:

Március 31: **Hegyisport Kupa**, április 1: Nyílt pontbegyűjtő OB. SI R: HSE és OSC
Helyszín, nevezés, nevezési határidő, szállás-infó: lásd a tájfutó versenyeknél.
Kategóriák szo.: FN: 21E, 21Br(rövid) 14, 18, 35, 40, 45; F: 50 55 +Nyílt(kezdő)
v.: bajnoki: FN: 21E, 14, 18, 35, 40, 45; F: 50 55. Kisérő: FN 21Br, Nyílt
Nd: 1500Ft/nap (FN 14 18 és nyílt: 1000Ft). Első rajt: szo.: 13.00, v.: 12.00.
I: Marosffy Dániel sev@shivling.hu vagy 06-20-468-1404.

Egyéb ajánlat: május 19-én II. Terep Százas, Terepfutó verseny a Kinizsi Százas útvonalán.
Rajt: 6:45, Csillaghegy, HÉV megálló, Cél: Szárliget, Általános Iskola, Táv: 101.6 km,
szint 2775 méter. Szintidő: 17 óra. I: www.fsz.bme.hu/k100

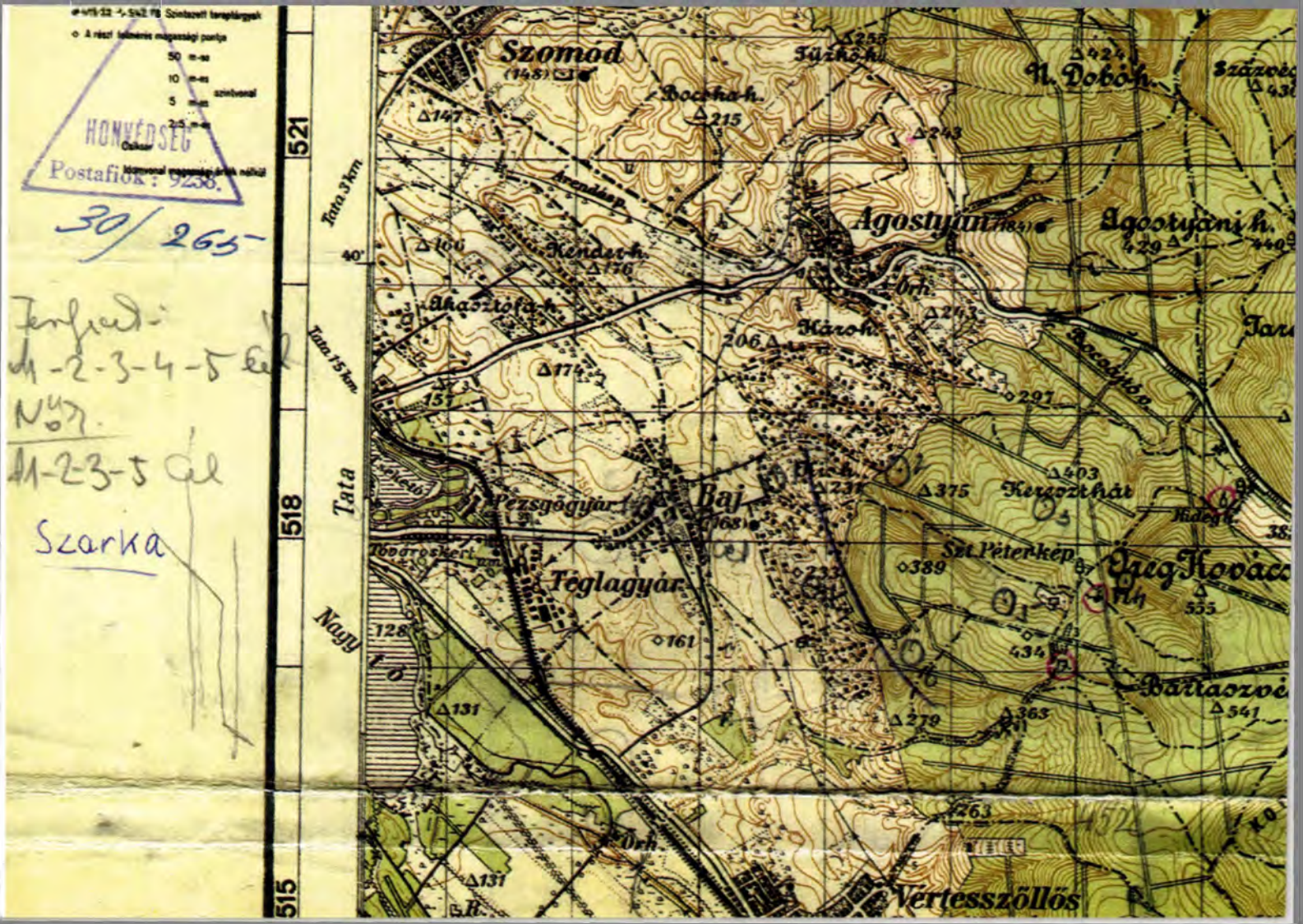

Szomód
Agostyán
Baj
Pezsgőgyár
Téglagyár
Szt. Péterkép
Vértesszőllős
Tata 3 km
Tata 1·5 km
Tata
Nagy
521
518
515
HONVÉDSÉG
Postafiók: 9238.
30/265
Szarka

SZÍNES TÉRKÉPEK A SZÍNESEK ELŐTT

Az ötvenes, hatvanas években a tájékozódási versenyek különféle térképek fekete-fehér fotómásolatain zajlottak, ez a cikk a kivételekről szól.

Köszöntöm olvasóimat az új év első lapszámában. Ebben az évben egy másik cikksorozatot is indítottam, mivel a történeti témákat nem tudom abbahagyni, viszont a Szerkesztőség szakmai írásoknak sokkal jobban örül, így kompromisszumként maradtunk a két sorozat mellett: itt folytatom a tájfutó és általános térképtörténet egy-egy (remélem érdekes) részletének felidézését, a másikban pedig főként térképkészítésről (alaptérképekről, névirásról stb.), néha versenyrendezésről lesz szó.

Ahogy azt már megírtam, a korai tájékozódási versenyek térképei topográfiai és turistatérképek fotómásolatai voltak. Mivel a színes fényképezés sokkal drágább, lassúbb és bonyolultabb volt, ilyen próbálkozásról nem tudok. Előfordult azonban, hogy nem másolat, hanem az eredeti színes térkép szolgált versenytérképül.

Ilyen volt, amikor a csapatoknak kellett az előírt térképet magukkal vinni, és a szöveges utasítások alapján berajzolni, sőt sokszor megszerkeszteni a pályát, de ez a térképek (angyalos turista és topográfiai) bevonása után már nem működhetett hivatalosan.

Néha mégis sikerült színes térképet biztosítani, tudomásom (és a tájfutó térképgyűjtemény) szerint mindössze két ilyen alkalom akadt: 1955-ben Visegrád környékén rendeztek egy versenyt, amelyhez az Állami Térképészet által 1936-ban reklámcélokra (nyilván nagy példányszámban) kinyomtatott színes térképrészletet használták, címe Uj magyar 25 000-es térkép és ugyanez németül és franciául. A szintvonalas, pontos térkép még húsz év múlva is alkalmas volt versenyzésre, nyilván valamelyik raktárban nagyobb mennyiséget találtak a 27 négyzetkilométert ábrázoló lapból.

A másik (túloldalon látható) térkép Skerletz Iván hagyatékából került a gyűjteménybe és sikerült a történetet kinyomozni (köszönöm Maácz Bence és Szarka Ernő segítségét).

A helsinki olimpia előtt épült tatai edzőtábor kapacitását akkoriban szétosztották a szövetségek között, így viszonylag sok ingyenes lehetősége volt a tájfutóknak is (akkor még az MTSz (Természetjárók) kebelén belül). A tábor épületei a túloldali térképen még nincsenek rajta, de pont a térkép szélén, a Cseke-tó déli partján, a pezsgőgyár szomszédságában helyezkednek el, nem messze (Tata-) Tóvároskert vasúti megállótól. A legközelebbi terep (ahol hegy is van) az Öreg- (azaz nagy) Kovács, persze akkor még tájfutó térképnek híre-hamva sem volt ott. Sikerült viszont a móri laktanyából (hivatalosan!) megszerezni a háború alatt készült ötvenezres topográfiai térkép megmaradt szelvényeit. Ezeket teljesen értelmetlenül titkosították, hiszen rengeteg került belőlük még külföldre is. A térképeket a megmaradt anyagokkal (Tájoló 2006/9), az ötvenes évek elejéig többször újranyomták. Közben elkészült több teljes felmérés is (ezekről szólnak majd a következő részek), ezek a térképek tehát nemcsak elavultak, de szükségtelenek is voltak már a katonáknak. Így kerülhetett sor arra, hogy a válogatott keret 1965-ös háromhetes edzőtáborában színes térképpel tartottak edzést Maácz Bence edző vezérletével. A lapokat használat után természetesen vissza kellett vinni és leadni, de sikerült néhány példányt megtartani belőle, amit Iván haláláig szigorúan őrzött.

A pálya csak ceruzával van berajzolva, a indítás (Ind) és a cél Baj községben volt (karikával vannak jelölve, a háromszög és a kettős kör jelet csak a hatvanas évek második felében, külföldi mintára vezették be), a rajt a főtéren, a cél a faluszélen. A pályákat a balszélen láthatjuk, a figyelmes szemlélő egy 6-os és 7-es pontot is felfedezhet a térképen, de ez ma már nem túl fontos részlet. A pontokat sem kötötték (mindig) össze, a fotómásolatokon (gondolom) azért, hogy minél kevesebbet takarjanak el az amúgy is rosszul olvasható térképből. A bélyegző (Honvédség Postafiók 9238) pedig az éberséget mutatja, egy időben az alakulatoknak nem volt szabad a nevét vagy a számát használni, a címét pláne nem, csak ezt, nehogy az ellenség megtudja, hol vannak a laktanyák. Azokat persze jelezték a „fényképezni tilos!" táblák és úgyis mindenki tudta, hol vannak. Jellemző, hogy még a nyolcvanas években sem lehetett feltüntetni a laktanyákat a Kartográfiai Vállalat várostérképein, holott akkorra már ki volt írva minden laktanyára a neve és szerepelt a telefonkönyvben is, sokszor az utcát is Laktanya (esetleg Honvéd) utcának nevezték, ahol voltak.

A színes tájfutó térképek sorát egyébként hazánkban a sokat emlegetett (legutóbb Tájoló 2006/3), az 1963-as Honvéd kupára készült pusztavacsi térkép nyitotta meg, majd 1964-ben megjelent az első helyesbített (színes) tájfutó térkép (Fehérkőlápa) és 1965-ben már számos kisebb-nagyobb színes térkép hagyta el a nyomdát, közte összel a tatai Öreg-tó déli szélén levő kiserdőről (éppen az edzőtábor közelsége miatt is) készült lap.

Hegedüs Ábel térképész
HM Hadtörténeti Intézet és Múzeum Térképtára
abelmap@t-online.hu



Címlap: A Budapesti Tájfutó Napok egyik rendezvénye volt a Teremtájfutó Diákolimpia
Hátsó borító: Érmesek a Teremtájfutó Diákolimpián

A BUDAPESTI TÁJFUTÓK SZÖVETSÉGÉNEK LAPJA

TÁJOLÓ

TÁJFUTÁS

XV. évfolyam

Ára: 350 Ft

25



Fotó: Gerzsényi Zsolt

07/2



Monspart Sarolta életműdíjat kapott

A Nemzeti Sportszövetség negyedik alkalommal rendezte meg díjátadó ünnepségét a Magyar Sportok Házában. Az eseményen megjelent Elbert Gábor, az Önkormányzati és Területfejlesztési Minisztérium sportszakállamtitkára. Ott volt az eseményen a Magyar Olimpiai Bizottság képviseletében Molnár Zoltán ügyvezető igazgató és Kovács Tamás a MOB szakmai igazgatója is.

Erdei Tamás, az NSSZ elnöke nyitóbeszédében kiemelte, hogy ismét nehéz dolguk volt a voksoláskor, mert sok kitűnő jelölt közül kellett választaniuk. Utalt az NSSZ céljára, vagyis arra, hogy meg kell újítani a magyar sportot, meg kell találni a közös hangot az élsportolók és az úgynevezett szabadidősportolók között. „Magyar sport csak egy van, még ha az érdekek néha különbözőek is" – hangsúlyozta. A kategóriák jelöltjeiről, illetve győzteseiről – akiknek kiléte csak a helyszínen derült ki – az NSSZ 68 sportági szövetsége, 10 civil szervezete, valamint 20 megyei sportszövetsége döntött.

A Nemzeti Sportszövetség 2006. évi díjazottjai:

Az év sportolója: Nagy Tímea (vívás)
Az év utánpótlás korú sportolója: Lőrincz Tamás (birkózás)
Az év edzője: Fábiánné Rozsnyói Katalin (kajak-kenu)
Az év sportvezetője: Szabó Tamás (Nemzeti Utánpótlás-nevelési Intézetet)
Az év sportújságírója: Schulek Csaba (MTV)
„A sportolók egészségéért": Dr. Berkes István (a Sportkórház főigazgatója)
Életműdíj: **Monspart Sarolta** világbajnok tájfutó.

Sacinak ezúton is gratulálunk!

25 Huszonötödik évfolyamunk második számának megjelenése előtt nem vagyunk túl optimisták. Az elmúlt hónapban 90 előfizetés érkezett és így jelenleg **544 az előfizetők száma**. A második számot már csak azoknak postázzuk, akiknek előfizetése beérkezett. Kérjük a jelenlegi előfizetőket, hogy szakosztályukban, iskolájukban, baráti körükben népszerűsítsék a lapot és próbáljanak újabb előfizetőket szervezni. A megemelkedett költségek miatt a lapot csak akkor tudjuk finanszírozni, ha az előfizetők száma egy adott darabszámot elér. Várjuk az előfizetéseket. *Szerkesztőség*

Előfizetés

Az éves előfizetési díj 2007-ben 3300 Ft, külföldre 6300 Ft. Egy példány ára 350 Ft. A lap mellékleteként az év során két DVD lemez is megjelenik, amelyen 2006 tájfutó eseményei lesznek filmek és fotók formájában. Az előfizetési díj DVD melléklettel 4300 Ft.

Az előfizetési díjat a decemberi számhoz mellékelt csekken vagy átutalással lehet befizetni. A megrendelő nevét és címét olvashatóan, nyomtatott betűkkel kérjük felírni a csekkre. A számlaszám: 11705008-20411419 Budapesti Tájfutók Szövetsége.

A BTFSZ-ben és a nagyobb versenyeken, Budapesten a szerdai versenyeken személyesen is előfizethető az újság.

TÁJOLÓ

A Budapesti Tájfutók Szövetségének lapja

2007. 2. szám

A szerkesztőség vezetője:
Schell Antal

Szerkesztőbizottság:
Argay Gyula, Cseresnyés Ágnes, Hajdu Martin, Józsa Sándor, Nemesházi László
Terjesztés: Keszthelyi Ildikó

Szerkesztőség:
1053 Budapest, Curia u. 3. II/2.
Tel.: (06-1) 266-35-91
e-mail: tajolo1@t-online.hu

Hivatalos idő:
kedd, csütörtök 16–19 óráig

Kiadja:
a Budapesti Tájfutók Szövetsége

Felelős kiadó:
Bugár József

HU ISSN 1215-8526

Megjelenik évente 10 alkalommal

	lapzárta	megjelenik
2.	02. 27.	03. 09.
3.	03. 27.	04. 06.
4.	05. 08.	05. 18.
5.	06. 19.	06. 28.
6.	07. 17.	07. 27.
7.	08. 21.	08. 31.
8.	09. 25.	10. 05.
9.	10. 23.	10. 31.
10.	11. 20.	11. 30.

Megrendelhető a Budapesti Tájfutók Szövetségénél, a szerkesztőség címén.

Nyomda:
Unio-Printer Nyomda Kft.

COMPASS SPORT

GPS

& OUTDOOR SHOP



PARTNER PROGRAM

2007-BEN ISMÉT!

A partnerkártyádat kérd edződtől vagy klubvezetődtől!
Jelentkezni lehet a c-sport@silva.hu e-mail címen

2007. évi partnerprogram Jelentkezési határidő:
2007. március 31.

Autós navigáció is partnerkártyával!
(Partnerkártyára -5% kedvezmény a GPS-ekre is.)





MasterCard
VISA

Vásárolj interneten keresztül a www.compass-sport.hu -ról!
Lehel utcai boltunkban hitelkártyával is tudsz vásásrolni.

BUDAPEST, NAGYMEZŐ U. 12.
BUDAPEST, LEHEL U. 23.
NYITVA: H-P 9-18 -IG ÉS SZ 10-13-IG
TEL 239-6013; 342-6583

BUDAPEST UTÁNPÓTLÁS VÁLOGATOTTJA

A BTFSZ elnöksége februári ülésén tárgyalta Budapest utánpótlás válogatottjának programját. Ebből az alkalomból kerestük meg Szopori Évát, Budapest utánpótlás válogatottjának szövetségi edzőjét, hogy érdeklődjünk az idei programról.

Kik kerültek be az utánpótlás válogatottba?

Budapest öt klubjából összesen 24 versenyző került be a válogatottba, közülük öt fiatalt kiemeltként kezelünk. Korosztályonként a következő fiatalok alkotják Budapest utánpótlás válogatottját: **F20:** Kerényi Máté, Lenkei Zsolt, Morandini Viktor; **F18:** Fráter Tamás, Györgyi Máté, Györgyi Péter, Mets Márton, Vellner Gábor; **F16:** Jenes Géza, Kinde Mátyás, Tölgyesi Renátó; **F14:** -; **N20:** Fenyvesi Laura, Máthé Fanni, Őry Eszter, Tas Kata; **N18:** Gyalog Zsófi, Györgyi Csenge, Tibay Ilona; **N16:** Őry Luca, Schulek Iringó; **N14:** Faggyas Eszter, Kerényi Szofi, Kinde Vanda, Zempléni Réka

Milyen programmal indul az idei év?

Március végén szeretnénk egy közös futó edzést tartani a Csillebércnél, ahol az edzés végén egy kalandpályán vennének részt a válogatottak.

Milyen versenyeken vesz részt a válogatott?

A teljes keret részére június 29.–július 1. között a Thermenland Open (Lenti) és a szeptember 9-én a Szentendre Kupa (Ausztria) van kijelölve. A kiemeltek és a meghívottak május 19-20. és szeptember 22-23. között



Csehországban küzdhetnek a dobogós helyezésekért.

Tudja-e biztosítani a szövetség az utánpótlás válogatott működéséhez az anyagi eszközöket? Milyen mértékben kell hozzájárulni a válogatottaknak a költségekhez?

Az ország gazdasági állapota egyre nehezebb helyzetbe sodorja a sportot, a tájfutást, ami ránk is kihat. A szövetség igyekszik az utánpótlás válogatott igényeit az előző évekhez hasonlóan kielégíteni, hiszen sportolóink eredményei igazolják, hogy érdemes ezen az úton haladni. A hozzájárulás a költségekhez 50%-ot jelent.

Lesz-e egységes öltözete, formaruhája a válogatottnak?

A Trimtextől rendeltük meg az egységes bozótruhát, ami egyedi tervek alapján készül. Reméljük a tavaszi versenyeken már ebben futhatnak versenyzőink.

Köszönet és felhívás!

A Budapest Tájfutó Sportjáért Alapítvány ezúton mond köszönetet a 2006. évi személyi jövedelemadó 1%-ának felajánlásából befolyt 1.088- eFt-ért.

Helytelen postai értesítés, adminisztrációs félreértések bonyolult sorozatának, és az APEH-el folytatott kemény csatának az eredményeként csak a napokban került a pénz az Alapítvány számlájára. Köszönjük mindazoknak, akik ily módon segítették a tájfutó utánpótlás, a tájfutó élet támogatását.

Reméljük 2007. évben is hasonlóan eredményes lesz felhívásunk, és az egyre bővülő adományozási lehetőségek ellenére, a budapesti és vidéki tájfutók és ismerőseik között ismét hasonlóan sok felajánlás érkezik a Budapest tájfutó utánpótlás versenyzői részére.

Ebben a lapszámban és a következőkben is megtalálod a rendelkező nyilatkozatunkat. Adószám: 18015133-1-41

Számítunk a segítségedre.

Csipi Erzsébet az Alapítvány titkára

Még egy lehetőség 1%-os felajánlására

Miután a Budapesti Tájfutók Szövetsége kiemelten közhasznú szervezet, így a személyi jövedelemadó 1%-a a Budapesti Tájfutók Szövetségének (adószám: 19622684-1-41) is felajánlható. Így egyetlen forint áldozat nélkül segítheted sportágunk fiataljait, az utánpótlást, tanítványaink, gyermekeink rendszeres edzését, versenyeztetését, sportolását.

Elnökségi ülés

Az elnökség február 5-én tartotta 2007. évi első ülését, amelyen jóváhagyta a 2007. évi munka- és ülésterv et. Megtárgyalta és jóváhagyta a 2007. évi versenynaptárt és a Budapest bajnokságok rendezésével kapcsolatos szerződéseket. Kijelölte a Budapest bajnokságok szövetségi ellenőreit, majd Budapest utánpótlás válogatott idei programjáról tárgyalt.

Mi kapható a BTFSZ raktárában?

Megszűnt a felfordulás a budapesti szövetségben, miután befejeződött a helyiségek festése. A raktár a hivatalos időben (kedd, csütörtök, 16-19 óráig) az érdeklődők rendelkezésére áll. A Budapest környéki tájfutó térképek listáját, árjegyzékét, darabszámát következő számunkban fogjuk közölni. Különböző színű versenyzőkartonok, papírbójáik, irányjelző táblák továbbra is vásárolhatók. A tájfutást ismertető népszerűsítő kiadvány szintén kapható, ára 100 Ft, de aki min. 100 darabot vásárol, az féláron kapja.

TANULJUNK TÁJFUTNI LÉPÉSRŐL LÉPÉSRE (1)

Pontosan 20 évvel ezelőtt az IOF kiadott egy nagyon hasznos kis könyvet, „Tanuljunk tájfutni lépésről lépésre", melyet a svéd Gunnar Hasselstrand írt. Ebben leírja egy olyan következetes tematika alapjait, mellyel alaposan, biztonságosan és jókedvűen lehet megtanulni tájfutni. Svédország nem az egyetlen, mely alkalmazza azóta is ezt a tematikát, a többi skandináv országokon kívül még Angliában is ezen a rendszeren alapul nemcsak a kezdő tájfutók oktatása, hanem a színkódos pályakitűzési rendszernek is ez az alapja. Fokozatosan, a már megtanult kompetenciák alapján haladva, rossz szokások nélkül mindenki a saját képességeinek a maximumát tudja kihozni magából, ha így tanul.

Sajnos a szerző már nem él, és így először az IOF majd a Svéd Szövetség engedélyét kértük és kaptuk meg a fordításhoz és a könyv publikálásához. Mivel a diáktájfutás fejlesztése az MTFSZ egyik jelenlegi célkitűzése, reméljük úgy a klubok, egyéni versenyzők, edzők és pedagógusok sok hasznos ötletet találnak majd a most induló cikksorozatunkban, amellyel utánpótláskorú versenyzőiket és iskolákból verbuvált új tagjaikat tanít-hatják. Megjegyzéseiket várjuk, és ha lehetséges, talán a sorozat végén ki is adjuk, mint kézikönyvet.



Bevezetés

Sok tájfutó klub vagy nem edzi, fejleszti az utánpótlást, vagy azt nem szervezi meg alaposan és következetesen. Bár gyakran tartanak futó vagy technikai edzéseket, ritkán teszik ezt egy terv alapján.

Más sportok esetén ez nem jellemző. A labdarúgás edzés rendszereiben rengeteg olyan kiadvány található, mely az egyén fejlődését és az ezekhez szükséges gyakorlatokat írja le. A játékosok rendszeresen végzik ugyanazokat a gyakorlatokat, hogy fejlesszék a képességüket. Utána a csapat egy gyakorló meccset játszik, ahol a megtanult technikákat koordinált módon használják. Az edzők figyelik a meccset és így kiderül, hogy milyen további egyéni gyakorlatokra van még szükség. Ez így folytatódik, amíg az összes gyenge pontot meg nem szüntették, és ekkor eljön az az idő, amikor a csapat kész, hogy sikeresen játsszon.

Mi, tájfutók, viszont gyakran csak versenyzünk és nem próbáljuk, hogy a gyenge pontjainktól edzéssel, gyakorlatokkal szisztematikusan megszabaduljunk.

Ez a könyv arról próbálja a klubokat meggyőzni, hogy egy logikus módszerrel tanítsák az utánpótlást tájfutni.

Az ebben a könyvben leírt módszertant vagy teljes egészében lehet használni, vagy a mindenkori körülményekhez igazítva, ahogy a kluboknál megfelel. Az anyagot egészében érdemes tanulmányozni és adaptálni ahogy szükséges. Talán úgy lehet venni ezt a könyvet, mint egy étlapot, amiből azokat az ételeket lehet kivenni, amelyeket szeretnénk. Mindenki összeállíthatja a saját ebédjét, csak arra kell vigyázni, hogy minden főbb tápcsoport jelen legyen.



EGY-KÉT ÁLTALÁNOS MEGJEGYZÉS A KEZDŐK TÁJFUTÁSÁRÓL

Ki a kezdő?

Akárki, akinek most van először térkép a kezében, vagy aki bizonytalan a térképolvasásban, függetlenül attól, hogy milyen korú.

A könyv rendszertana egyaránt alkalmas fiatal és idősebb korú kezdők tanítására. Az viszont megjegyezhető, hogy a felnőttek hamarabb képesek nehezebb gyakorlatok elvégzésére, mint a fiatalok.

Biztonság

Egy kezdőnek fontos, hogy mindig biztonságban érezze magát az erdőben. Ha olyan feladatot adunk neki, amit nem tud teljesíteni, akkor kényelmetlenül fogja érezni magát. Soha nem szabad túl nehéz gyakorlatot adni egy kezdőnek! Az első pályát, ha lehet, ismerős helyen tűzzük ki, mint például egy közeli parkban vagy az iskolaudvarban, és minden bóját lehessen látni az előzőtől. A terep legyen nyilvánvalóan elhatárolva út vagy kerítés által. Fontos, hogy mielőtt a kezdők rajtolnak, a pályát és a terep határvonalát végigjárjuk. Ha csoportosan akarnak

futni, hagyjuk! Így biztonságban érezheti magát mindenki.

Terep és térkép

Lehetőleg tiszta erdőben foglalkozzunk kezdőkkel, ahol könnyű futni és jól lehet látni. A meredek terepeket kerüljük. A legjobb olyan terepre menni, ahol nagy, nyilvánvaló tereptárgyak és „korlátok": utak, ösvények, patakok, mezők, szántóföldek és kerítések vannak.

A legjobb városi parkokról és iskolaudvarokról készült térképeket használni.



Csönd és nyugi

Kezdetben a legfontosabb dolog az, hogy rögtön jól csináljuk. A kezdő versenyzőnek az a fontos, hogy nyugodtan a térképre koncentráljon és győzzük meg őket arról, hogy nem fontos milyen gyorsan vagy lassan haladnak.

Logikus tájfutó edzés

Tanuld meg – próbáld ki – eddz – próbáld ki otthon – próbáld ki otthontól távol – versenyezz.

Ez a módszertan egy olyan tanítási lépcsőn alapul, amelyben a tájfutás minden eleme benne van. A sorrend úgy van kialakítva, hogy az alap technikákkal kezdünk, így azok a lépcső alján vannak. Nagyon fontos, hogy lépcsőnként haladjunk felfelé, egy lépcsőt sem szabad kihagyni és addig nem mehetünk tovább, amíg meg nem tanultuk azt a lépcsőfokot, amin állunk. Mindenki a maga módján tanul, így hagyni kell, hogy egyéni tempóban haladjon mindenki. Ahogy megtanultunk egy lépcsőfokon egy technikát, azt ki kell próbálni. Ha minden jól megy, akkor léphetünk egyet.

A leggyakoribb hiba az, amikor egyszerre túl sok lépcsőfokot próbálunk megmászni.

Amikor megtanultuk, kipróbáltuk és edzettük azt a bizonyos technikát ismert terepen, akkor ugyanazon a terepen ki kell próbálnunk, hogy hogy megy. Ha megy, akkor próbájuk ki egy ismeretlen terepen ugyanazt, és ha megy, teszteljük ott is. Ha ez mind jól megy már, akkor ki lehet próbálni egy versenyen is.

Az edzők zöme tudja, hogyan kell kezdőknek pályát kitűzni és rendszerint sikerül nekik új fiatalokat elhozni tájfutó versenyekre. Sajnos, rendszerint itt vége is van az egésznek: újoncokat behoznak, egy kevés edzést kapnak, és vége. Az elitnek mindig vannak edzőtáborai, de mi lesz a többiekkel?

A lépcsőfokok módszerével logikus edzéseket lehet szervezni, egyre nehezebb technikákat tanítani, és így a kezdők és az elit közötti szakadékot át lehet hidalni. És akik később kezdték a tájfutást, gyorsabban

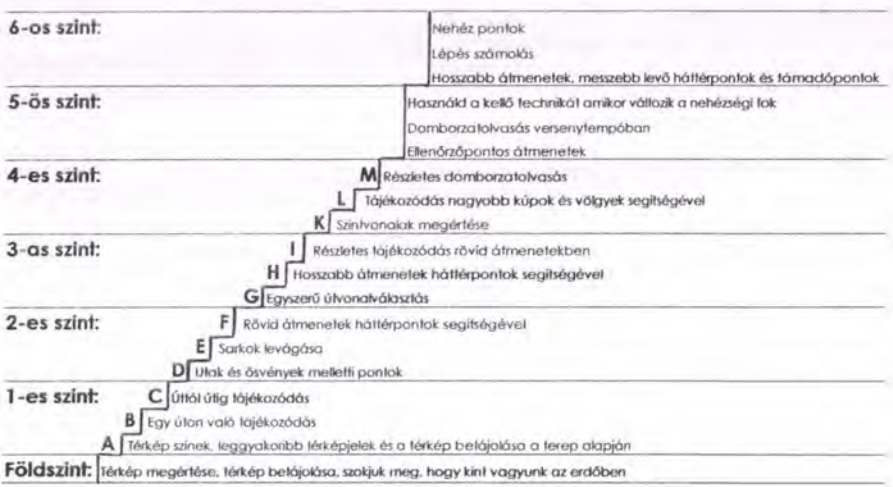

haladhatnak fel a lépcsőn és utolérhetik azokat, akik korábban kezdtek.

Nagyon fontos, hogy mikor fiatalokkal foglalkozunk, ezt a lépcsőfokozatos edésrendszert fejben tartsuk, függetlenül attól, hogy mit tervezünk: egynapos edzést, edzőtábort vagy csak egy lépcsőfok gyakorlását.

Azt is figyelembe kell venni, hogy a fiatalok különböző mértékben fejlődnek, komolyodnak. Míg egy fiatal sokáig tanul meg egy lépést, egy ugyanolyan korú másik gyorsan halad lépésről lépésre. Az edzőnek türelmesnek kell lennie és nem szabad, hogy a lassabbakat arra kényszerítse, hogy gyorsabban tanuljanak, mint amire képesek!

Az is nagyon fontos, hogy amikor a következő szintet tanítjuk, továbbra is gyakoroljuk az előző szinteken tanultakat.

Fiataloknak lelki igényeik vannak, hogy a barátaikkal lehessenek, és hogy úgy érezzék valahova odatartoznak. Ezért egy edző feladatai közé az is hozzátartozik, hogy biztosítsa a baráti körök együtt maradását akkor is, ha egyes tagok tájfutó képességei gyorsabban fejlődnek, mint a többieké. Ezt el lehet érni úgy, hogy azokat, akiknek problémái vannak, az edző követi, és azok, akiknek a megadott szint még túl nehéz, a rövidebb, egyszerűbb pályát teljesítik, míg a haladóknak van még kettő nehezebb pont is a pályán (lásd az ábrát).

Fordította: Grant Julianna

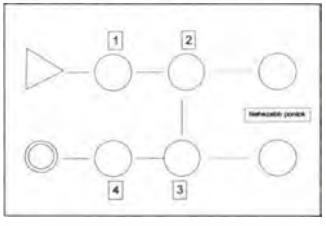

DIÁKTÁJFUTÁSRÓL RÖVIDEN

A Sportágfejlesztési és Ifjúsági Bizottság 2006-ban indította útjára a „Diáktájfutás" programot. A program célja sportágunk minél szélesebb körben történő megismertetése a diákság körében. Sportágunk lényegi elemeinek (térkép, pálya, tájoló, tájékozódás) bemutatásán túlmenően az is vezérleve a programnak, hogy az utánpótlás létszáma emelkedjen. Ezzel lehetőséget adni arra, hogy Monspart Sarolta, Oláh Katalin, Domonyik Gábor és sokan mások nyomdokaiba léphessenek a ma fiataljai, és hasonlóan szép és emlékezetes sportsikerekkel örvendeztessenek meg minket. A sportoló fiatalságra – eredményes versengésükön kívül –, azért is szükség van, hogy majdan versenyrendezésben, térképjavításban, edzői munkában is egyre többen vegyék át a stafétabotot.

A ma fiataljai jelentik számunkra a „megújuló energiát".

Az első iskolák megkeresése, technikai anyagokkal történő ellátása a múlt évben megtörtént. A program folytatásaképpen ezen év elején felmérésre kerülnek azok a helyszínek, ahol a meglévő térképek felújításra várnak vagy új térképek (tornaterem, iskolaudvar, parkok stb.) készítésére lesz szükség. Ebben a munkában vállaltam el egy kisegítő szerepkört. A térképek egységes arculatának megjelenéséhez, a készítendő térképek méretarányához, tereptárgyak térképi ábrázolásához, térképjavításhoz szeretnék az érintetteknek és a bizottságnak segítséget nyújtani.

A szaklap előző számában megjelent térkép, amit Oszlovics Ádám készített a budapesti Diákolimpiára és Kali Csongor térképe, amit a Tájfutás Napja eseményen használtak Egerben, már jó példája a lehetséges egységesítés alapjának teremtájékozódási térképekhez.

A térképek egységesítési törekvései mellett a játékszabályok kidolgozása is feladatot jelent. Jelenleg a lebonyolításra számtalan példa van. Az ellenőrzőpontok látványos elhelyezése (kirakatban minden elv) és a rejtett mini bóják telepítése megoldás is eldöntésre vár.

Bízzunk benne, hogy ezen kérdésekben gyorsan dűlőre tudunk jutni és a program révén egyre több iskolás fog megismerkedni sportágunkkal a „suliban" a „SUL-O" (megj.: általam kreált és nem elfogadott megnevezés) program keretében.

Kelemen János

MEGHÍVÓ

AZ ORSZÁGOS SZÉCHÉNYI KÖNYVTÁR ÉS A LÁZÁR DEÁK TÉRKÉPÉSZETI ALAPÍTVÁNY KURATÓRIUMA tisztelettel meghívja Önt és kedves munkatársait a

Szép Magyar Térkép 2006 és a Digitális Magyar Térkép 2006

című kiállítások megnyitójára (2007. március 23. 15 óra), továbbá a verseny díjainak átadására. A kiállítást megnyitja DR. KLINGHAMMER ISTVÁN akadémikus. A díjakat átadja DR. DIPPOLD PÉTER, az ORSZÁGOS SZÉCHÉNYI KÖNYVTÁR KÜLÖNGYŰJTEMÉNYI ÉS TUDOMÁNYOS IGAZGATÓJA és Dr. ZENTAI LÁSZLÓ, LÁZÁR DEÁK TÉRKÉPÉSZETI ALAPÍTVÁNY ELNÖKE, az ELTE Térképtudományi és Geoinformatikai Tanszék vezetője. A Térinformatika című szakfolyóirat különdíját átadja SZABÓ SZILÁRD.

A kiállítás helyszíne: ORSZÁGOS SZÉCHÉNYI KÖNYVTÁR VI. emeleti előadó terme és a TÉRKÉPTÁR olvasóterme.

A kiállítás megtekinthető 2007. március 24-től április 28-ig (keddtől szombatig, 10-18 óráig, vasárnap és hétfőn zárva).

PORTUGAL „O" MEETING – 2007

A tavalyi élmények hatására nem sokáig volt számomra kérdéses, hogy az idei Portugal O Meetingre is szívesen elutazom, ha a körülmények megengedik. Ezúttal 11 tájfutót és három nem versenyzőt sikerült összeverbuválni a programhoz, melyben megpróbáltuk kihozni a legtöbbet mind az utazásból, mind az edzéslehetőségekből. (Plusz részt vett a versenyen saját szervezésben Lux Iván és Ágnes is.) Előbbinek az volt a lényege, hogy ha már úgy sincs közvetlen repülőjárat Portóba, akkor az átszállásokat úgy igazítsuk, hogy meglátogassuk Európa legvonzóbb nagyvárosait. Odafelé Párizsban, vissza Londonban töltöttünk egy-két napot, ha már a fapados járatok között amúgy sincs csatlakozás, nagy kockázat azonos napon tovább repülni. Ezt a gyakorlatban is megtanultunk, amikor a Párizs-Portó járatunkat a köd miatt törölte a Ryanair, viszont óriási szerencsénkre sikerült mind a 14 jegyet átiratni a másnapi gépre. Így csak a portói városnézést buktuk be, a versenyre simán odaértünk.

Az egy napos csúszás következtében a reptérről azonnal a terepbemutatóra indultunk, de az időjárás már a reptéren kimutatta foga fehérjét: egy hatalmas dörrenés jelezte, hogy villám csapott a terminálba. Ekkor még nem gondoltuk, hogy a várt 15 fokos gyönyörű napos időből nem sokat kapunk.

Pár órával később viszont, amikor a versenyközponttól, Sao Pedro de Sul-tól közel egy órányi autózásra levő terepbemutatón csak négy bátor ember merészkedett ki a kisbuszból, kezdtük megérteni, hogy itt bizony bármilyen idő lehet. A hőmérő 3 fokot mutatott, a szelet 50 km/órára saccoltam, az eső vízszintesen süvöltött. Ezért nem volt értelme Portugáliába utazni, a terepekért viszont annál inkább.

Nehéz leírni, hogy pontosan milyen volt. Lényegében szikla szikla hátán, de nem a kiálló, rücskös, futhatatlan verzió, mint például Horvátországban a Livdraga körüli terep, hanem sok lecsiszolt sziklafelszín, eltérő szintben, vagyis lépcsőkkel, köztük résekkel. Ha még ebből nem lehetett volna kitalálni, igen, a pontok gyakran a résekben voltak, vagyis a térképet igen sokszor az utolsó sziklaalakzatig pontosan ki kellett olvasni, hogy az ember biztosan fogja a pontot. A sziklafelszínek között nem túl nagy füves, vizenyős területek jelentették a változatosságot, ugyanakkor markáns domborzati formák is jellemezték a terepeket. Úttal, ösvénnyel lényegében négy napig nem találkoztunk. A domborzatolvasás folyamatosan fontos volt, de ahol a kis horpadások már nem voltak egyértelműen beazonosíthatóak, a sziklamező közepén többször is kellett némi szerencse is a pontfogáshoz. A figyelem egy pillanatra sem hagyhatott ki, helyre tenni igen nehezen tudta magát az ember, ha elvesztette a fonalat.

Az első két nap lényegében azonos terepen került megrendezésre, a különbséget csak az jelentette, hogy a középtávú start után a második napon normáltávú verseny volt, ahol hosszabb átmenetek is becsúsztak a pályákba. A harmadik napon az addiginél részletgazdagabb domborzat és a fenyőerdők jelentették a változatosságot, helyenként a terep skandináv jegyeket mutatott. Az utolsó napi vadászrajtra gyors terepre számítottunk, de ez nem jött be, itt a nagyobb hegyek helyett a sok kis markáns domb, valamint a sűrű aljnövényzet jellel feltüntetett borókaszerűség jelentette az újdonságot.

A terepek 850 és 1100 méter közötti magasságban voltak, ezért a lenti kellemes idővel szemben minden nap igen hideg volt. A legrosszabb idő a legelső napon volt, ekkor mindenki kapott esőt is a hideg mellé, legrosszabbul az utolsónak rajtoló Jozsó járt, aki elmondása szerint életében nem futott ilyen körülmények között: a szél vízszintesen fújta arcába a borsónyi szemekből álló jeges esőt. Másnapra legalább kisütött a nap, harmadik nap kevés esővel és



Részlet a 3. napi térképből



Fehér Feri a kövek között

gyenge széllel megúsztuk, utolsó nap pedig záporok váltották igen gyakran a napsütést.

A csapatból szinte mindenkinek összejött egy-egy elpuskázott nap, egy-egy nagyobb hiba, de legalább napi szinten akadtak kiemelkedő eredmények: Fehér Feri F35A-ban lett második az első napon, Skuló Orsi pedig W21A-ban, Józsa Gábor M21A-ban nyert a 3. napon. Fekete Zsuzsi az erős női elit mezőnyben az igen értékes 12. helyen végzett az első napon, sajnos másnap megsérült és nem is tudott többet versenyezni. A mentőautók folyamatosan szállították a sérülteket, a harmadik nap sajnos Mihók is kénytelen volt meglátogatni őket, az ő sérülése remélhetőleg nem lesz súlyos. Összesítésben az előbb említett versenyzők közül Ferinek sikerült a vadászrajt végére is megtartania 6. helyét az erős mezőnyben, de Orsi és Jozsó is az első tízben zárt.

A fő verseny eredményhirdetésén csak jómagam voltam érintett, mivel a helyi (tájékozódásilag) rokkant mezőnyben M35B-ben sikerült megvédeni tavalyi címemet úgy, hogy nemhogy napot, de egyetlen átmenetet sem nyertem – szerencsémre az igen gyors vetélytársak mindegyike felfedezte a szomszédos hegyeket-völgyeket, illetve a térkép által nem ábrázolt részeken is keresgélték a bójákat.

Természetesen ilyet nem tett sem Thierry Gueorgiou, sem Dana Brozkova, a vadászrajtra hétmérföldes előnnyel indulva ők lettek a győztesek az erős és nagy létszámú elit mezőnyben. Utóbbi teljesítményét az is növeli, hogy a verseny két napján elindult a sportág koronázatlan királynője, Simone Niggli is, s egyik napon Brozkova őt is megverte, míg a másikon is csak másfél percet kapott.

Ha már áttértünk a mezőny nagyságára, azt túlzás nélkül leírhatom, hogy a rendezők nem voltak felkészülve a tömeg fogadására. A POM-ok történetét bemutató tablókból kiderült, hogy a versenyzők létszáma 2000 és 2005 között 500-700 körül volt, ehhez képest már a tavalyi ezres nagyságrend is ugrás volt, az idei 1600 fő pedig minden várakozást felülmúlt. Kicsit irigykedve is szemléltem mindezt, látva a Hungária Kupák mezőnyének utóbbi években tapasztalt csökkenését. S hogy mitől lettünk hirtelen ennyien? Nem tudom pontosan. Állítólag a kitűnő terep hozott el sokakat, a hómentes edzési lehetőség eddig is biztos volt. A szenior mezőnyök növekedését indokolhatja az, hogy jövőre Portugáliában lesz a Szenior VB, viszont teljesen más jellegű terepen.

A rendezéssel tehát komoly gondok voltak, folyamatosan látszott, hogy minden az utolsó pillanatra készül el, a rajtok is csúsztak az első két napon. Nagyon jó jelnek tűnt nekünk, hogy szállásként fűtött tornatermet ígértek ingyen, ebből csak a fűtés nem valósult meg. De ez csak az első éjjel okozott elégedetlenséget, másnapra megtelt a csarnok, a népes mezőny jól belehelte a termet, a zuhanyzókban pedig volt fűtés.

A legkomolyabb buktát az első kísérőverseny okozta. Az esti városi sprintnél fél hétre csődítették a népet a rajthoz, majd egy órán át fagyoskodtak ott a versenyzők technikai probléma miatt. Végül edzés lett a versenyből, mindenki mehetett a térképpel, ahová akart, időt nem tudtak mérni. Másnap a pontbegyűjtő sprint már működött, de ekkorra a mezőny fele eltűnt, igaz, részben az eső miatt.

A rendezőkre a sok hiba ellenére nem tudok rosszat mondani, nagyon igyekeztek, lelkesek és segítőkészek voltak. És nem csak a rendezők: egy sima versenyző pátyolgatta a portugál egészségügy útvesztőiben Zsuzsit, amikor sérült térdét meg kellett mutatni orvosnak. Ő a jövő évi POM rendezőgárdájának tagja és kis része neki is volt abban, hogy úgy jöjjek haza: jövőre megint jó lenne kimenni. A POM ugyanis Európa (télen) legkellemesebb éghajlatú területén, Délnyugat-Portugáliában, Faro környékén lesz (ott most is 16-18 fok volt és napsütés), a rákövetkező hétvégén pedig az idei rendezők szerveznek világranglista futamot is magában foglaló versenyt a Szenior VB terepéhez hasonló erdőben. A kettő között pedig persze edzőtábor. Lassan elkezdem keresni az olcsó repjegyeket...

Á.G.

ÖTVEN ÉVES A BEAC

Nem álmodtam, hogy megérem: történelmi távlatból - fél évszázad - végig gondolni, mit is műveltünk, fiatalon, netán a sport érdekében. „Régi kor árnya felé, visszamerengni mit ér?" mondja több emberöltő távolban a nagy költőnk. De talán mégis! A fürd/et/ő vízzel ne öntsük ki a gyereket, ha az most is a „diák-sport". S diák az, aki főfoglalkozásszerűen tanul, azaz eltartja valaki, még ha főiskolás is.

A nagy multú BEAC 50 évessé öregedett szakosztálya kapcsán - korábban nálunk ilyen nem volt - mint alapító és „bölcsőt ringató" szakosztályvezető merengek. Az időben a több fordulós, több részleges Cs.B. volt a „menőmanó", és ilyen szempontból is lehetne emlékezni, pláne, hogy az MTSZ berkeiben is e téma körül „keringenek a fellegek". Téma a közgyűlésen 2 év kísérleti elnapolást kapott, így ráérünk reá visszatérni. A diák-sport azonban „mélyrepülésben" van, a sporttörvény épp átalakítás alatt, írásbeli javaslatokat vár az állami vezetés, egy női ifi regionális váltó- vagy csapatbajnokságot összehozni, ugye nem is egyszerű, egy kupa versenyre már ki sem írják az FN 16 B-t, junior mezőnyről nem is beszélve. Ugye lenne mit tenni, és ezért visszatekintés ilyen szempontból aktuális lehet, nem csak történelem, de példakeresés is.

Mondhatja ezek után bárki: „az öreg Bajusz nosztalgiázik"! Van rá oka: a.) a jeles és kerek évforduló, az időközbeni dicsőséges eredményekkel; b.) a mai helyzet; c.) az író „hajlott" kora és vénája; d.) a tisztelet, s a megemlékezés a „nagy öreg elődökről"; e.) s egy tanáralkat nem visz mindent a sírba, s emlékszik még: „Hagyd örökül fiadnak..." S ha valaki tisztelt olvasó, észrevesz egy fél mondatot, egy sort, ami továbbgondolásra, meggondolásra, netán újításra, kipróbálásra serkentené, akkor talán hagytam valamit, mondtam valamit. Aki pedig ellenvéleményül, morgásra hajlamos, vigyázzon, őt nem akartam bántani, és a „stroke" közülünk is szedi áldozatait.

Mi is kellett induláskor, egy tisztán hallgatókból álló egyetemi Szakosztályhoz? Első lépésként talán ezt érdemes átfutni.

1. Ugyebár némi múlt, ami felé jó volt fordulni, pláne '56 novembere után. - A Haladás SK-k felülről szervezett, a szakszervezeti mintát másoló képződmények voltak, és egy BEAC vagy MAFC az patinás múlt. De azért a TTK Haladás sem volt „Kutya": 1955-ben Bp. III. osztályú Cs.B.-t, 1956-ban Bp. II. osztályú Cs.B.-t nyert.

A TTK Haladás egykori tanár elnöke, a TTK Kísérleti Fizika Tanszék adjunktusa, Békésssy Gy. Nobel díjassá lett fizikusunk volt tanársegéde, volt komáromi bencés diák, a cserkész csapat oszlopos tagja, volt angol hadifogoly, '56-ban a TTK forradalmi bizottsága elnökévé választatott.

Ő Cornides István, aki 1955 januárjában a Haladás Természetjáró Sz.o -val Nagyhideg-hegyen, a nagy hidegben a vizsgaidőszakot „pihenéssel" meghoszszabbította, igazolva a távollétet a tanulmányi osztályon. (Később Kazincbarcikán, az NME Főiskolai kar jogelődje alapítója annak sportkörének, a KFSC-nek alapító tanárelnöke, akit e tisztségben volt szerencsém az 1964/65-s tanévben követni. No és a szlovákiai nagy teljesítmény túrák szervezője és vezetője. De volt tanszékvezető az NME Fizika tanszékén, majd miután az O.M. '56 okán „kifurta", a Nyitra Főiskola vendégprofesszora, - 4 nyelven tudott vizsgáztatni -, majd a Tokiói Egyetem meghívott tanára. Szóval: nekünk ilyen sportvezető jutott, elnökként.

A TTK-án nem csak SK tanárelnöki intézmény létezett, de minden szakosztály vezetésében, így a focistáknál, az asztali teniszezőknél, a kosarasoknál is volt tanárelnök.

Nekünk, az első évre, Balkay Bálint „jutott", a Geofizikai Tanszék tanársegéde, geológus nemzedék tanára, - később engem is tanított, nem csak sízésre, de nagytektonikára is. Az újjáalakult szakosztály 17 hallgatójából a 13 fő geológus tag főleg neki köszönhető. Velük volt egy-két kivétellel az 1953-as Haladás szakosztály alapítója, az 1956-s Cs.B. győztes csapat kapitánya. Mellesleg, a tájékozódási tudását „von Hause" hozta édesapja a Honvéd Térképészeti Intézet h.parancsnoka volt, így került ő is francia hadifogságba, s lett ezért a TTK-n ő is „persona non garta". S ő is 4 nyelvű volt: emlékszem 1960-as Bányász Kongresszusra, amikor franciából németre tolmácsolt; majd lett afrikai ENSZ szakértő, s az afrikai bacik, korán elvitték körünkből. Ugye Ő sem akárki volt, érdemes rá felnézni. Az első edzéseket ő vezette be, melyeket én örököltem meg tőle. Majd a BEAC akkori ügyvezető elnökével - Kutassy et. - összeveszve, előbb Béres Béla, majd Benedek Gábor, (ő is persona non grata lett), majd végül a berkeinkben közismert Garay Sanyi bá'-t sikerült edzőnek megszerezni. Ugye ez sem egy akármilyen névsor.

No talán most „csak" ennyit.

S nagyon ide kívánkozik, befejezésül - folyt. köv. -:

„Hass, alkoss gyarapíts..."!

„S ha nem tetted meg azt,, amit megtehettél volna, akkor is vétkeztél" mondom én is a nagy fejedelmet idézve.

-.....*gyik, Bajusz*.....-



FÁBRY PÁL 1934-2007

73 éves korában váratlanul meghalt Fábry Pál, a MAFC volt versenyzője, és haláláig aktív versenybíró és térképhelyesbítő.

Viszonylag rövid pályafutása alatt a MAFC csapatának tagjaként 4 csapatbajnoki aranyat szerzett 1955 és 1958 között. Legnagyobb egyéni sikere az 1957. évi bajnokság volt, ahol Skerletz Iván és Szeitz János mögött harmadik lett.

Mérnöki pályája és növekvő családja miatt (öt gyermek és tíz unoka maradt utána) a magas szintű versenyzést korán abbahagyta, de sok versenyen működött közre és sok térképen szerepel a neve jó hírű versenybíróként. Évtizedekig volt tagja az MTFSz Fegyelmi Bizottságának, ahol szerencsére kevés munkája akadt, de amikor mégis akadt, kitűnt higgadtságával, fegyelmezettségével és emberszeretetével. Sporttevékenységére (és egész életpályájára) a megbízhatóság és ügyszeretet volt jellemző. Nevét térképhelyesbítőként az új Kamaraerdő térképen fogjuk megtalálni, de ennek megjelenését már nem érte meg.

Ahogy múlnak az évek, a tájfutás múltja egyre mélyül. Ennek a múltnak értékes darabját vesztettük el Fábry Pál halálával.

Szarka E.

KÖSZÖNJÜK TANÁR ÚR!

1969-73-ban voltam diák a szegedi Radnóti Miklós Gimnáziumban, e kitűnő Alma Materben. Számos kiváló nevelőm mellett, most a 77 éves korában eltávozott Rimóczi Károly aranydiplomás tanár úrról szeretnék megemlékezni, aki földrajz tanárom és edzőm volt a Szegedi Radnóti SE-ben. Tájékozódási Futó Szakosztályunkat vezette és edzette rendíthetetlen lelkesedéssel 1973-ban, Csongrád megyében 12 bajnoksággal a legeredményesebben. Emberségre, szívósságra és kitartásra nevelt, mindezt következetesen és példát mutatva. Időt, fáradtságot nem kímélve készített fel bennünket a versenyekre, sikeres sportolók, edzők nőttek fel a keze alatt. Utazásainkon, edzőtáborainkban, Kisirtáspusztán együtt játszott velünk, mintha mindannyian a gyermekei lettünk volna.

Valamennyien szeretettel és hálával gondolunk rá, amíg élünk, emléke is élni fog!

Szalai Ilona (Cini)

Tanítványai voltak: Balogh János (Balogh Janó), Bánhegyi Zsuzsanna, Császár László (Csaszi), Égető Katalin, Fleisz Lajos, Gera Tibor, Gémes Magdolna, Gudlin Péter, Gurzó Éva, Hajagos Henrik, Hammer Csilla, Huszka Ibolya, Mécs László, Nagy János, Nagy Róbert, Remák Géza, Simon István (Bocsi), Simon László (Tacsi), Soós József (Soós Úr), Szabó István (Sztyepán), Szalóki Béla, Szekeres Sándor, Szokol Ilona, Szokol Lajos, Szögi Imre, Takács Ágnes (Körte), Tas Imre (Taskoma), Veszelinov Kornél, Zsolnai Tibor és még sokan mások...



AZ ÉV TÉRKÉPE 2006

A világ nagy sportrendezvényein nemcsak a sportolók, hanem a sportszer gyártók is versenyeznek. Így van ez a klasszikus atlétikai számokban is, de még inkább a technikai sportokban, mint mondjuk az autóversenyzésnél. A tájfutást is bátran technikai sportnak tekinthetjük: tájoló nélkül ugyan még lehetne, de térkép nélkül biztosan nincs verseny. Ahogy a jó eredményhez az uszodába kell a feszített víztükör, a stadionba a rekortán, a tájfutáshoz kell a jó térkép. Leginkább az élsportolóknak kell, mert nekik minden másodperc számít. A kevésbé jó, pontatlan vagy hibás térkép félrevezet, elbizonytalanít. A végső eredmény kialakulásánál a tájékozódási tudás mellett (vagy helyett) szerepet kap a véletlen, vagyis a szerencse dönt.

A jó térkép készítéséhez nemcsak elhatározás, hanem hozzáértés és sok munka is kell. Ennek ösztönzéséhez kell persze pénz, de nagyon fontos az elismerés is. Elsősorban a sportág szakmai irányítóinak és a nagy versenyek rendezőinek kell felismerniük a jó térkép fontosságát, mert a versenyek résztvevőinek egy számottevő része olyan szinten küzd a tájékozódási feladat megoldásával, hogy nincs a térképpel kapcsolatosan különös elvárása, mivel azt minősíteni képtelen. Vakrepüléshez nem kell jó távcső.... De jól tájékozódni csak jó térképen (és jó terepeken) lehet megtanulni. Ellenkező esetben olyan beidegződések és technikai megoldások alakulhatnak ki egy versenyzőben, amelyek akadályozzák továbbfejlődését. Aki például kizárólag a Pálvölgyi-cseppkőbarlangban végezne fizikai edzéseket, az sohasem fog 3000 méteres akadályfutást nyerni!

Az Év Térképe díjat 1970-ben, az első kontinentális világbajnokság évében a szerző alapította. Válogatott és első osztályú versenyzők szavazatai alapján állt össze az év térképeinek rangsora. A legjobb térkép helyesbítője ünnepélyes keretek között vehette át a bronzból öntött emlékplakettet, amely stílusosan az egyik legjobb hazai terep domborzatának részletét, a Kőhányás és Kápolna-puszta közötti Széles-hegyet mintázta meg. Az Év Térképe díj évekig rangot, elismerést jelentő kitüntetésnek számított, majd a világbajnoki érmeket hozó és a magyar tájékozódási sport nemzetközi sikereitől hangos '70-es évek elmúltával csendben megszűnt.

Mikor, ha nem most, a 2009. évi magyarországi VB megrendezése előtt kell megújítani az Év Térképe díj adományozásának szép hagyományát! A kezdeményező lépést Erdélyi Tibor tette meg, aki a bakonyi Dörgő-hegy térképével 1980-ban maga is a díj kitüntetettje volt és máig az igényes térképkészítés és versenyrendezés elkötelezettje, mi több fáradhatatlan robotosa. Kezdeményezéséhez csatlakozott a TIS Bt, a vértesi terepek helyesbítésének specialistája és 100.000.- Ft-ot ajánlott fel a 2006. év legjobb térképének díjazására.

Ez alkalommal is a válogatott keret tagjai kapták meg a 28 térképet tartalmazó pontozó listát, amely az értékelésnél figyelembe veendő szempontokat 7 pontban foglalta össze. Azok a 2006. évben készült, K-számmal rendelkező versenytérképek kerültek a listára, amelyek több mint 3 km2 területet ábrázolnak. A térképeket 10-ig terjedő pontszámokkal kellett értékelni. Az itt közölt eredménylistába azok a térképek kerültek, amelyek több mint 4 szavazatot kaptak. Az értékelés itt ismertetett rendszere néhány kézenfekvő megfontoláson alapult: ne egy szűk grémium, hanem egy bővebb és viszonylag jól meghatározott szakértői kör értékeljen. Azok a térképművek kapjanak elismerést, amelyek mérete megközelíti a normáltávú versenyhez szükséges minimális mértéket, és legyenek kellően ismertek az élversenyzők előtt.

A beérkező szavazatok alapján szoros versenyben a Hosszútávú Országos Bajnokság térképe, a Kunfehértó bizonyult a legjobbnak. Második a Mecsek kupa térképe, a Fehér-kút lett.

A Kunfehértó győzelme nem meglepetés. Készítőjét, a kalocsai Dénes Zoltánt már évek óta az egyik legigényesebb és itthon a legtöbbet foglalkoztatott helyesbítőként tarthatjuk számon. Az ő tevékenységének is köszönhető, hogy a Duna-Tisza-közi homokbuckás terepek az utóbbi években fokozatosan felértékelődtek, jelentős országos rendezvények helyszínévé válhattak. Legjobb munkái közül is ki kell emelni a tájékozódási csemegét jelentő borókás területekről készített térképeit. A Kunfehértó környéki terepről utoljára 2003-ban készült térkép. Az új térkép a korábbi részek gondos felülvizsgálatán túl kiegészült egy 1,5 km2-es kitűnő domborzatú új részel, amely kivágat megtalálható az újság színesen nyomott lapján.

Még emlékezhetünk a HOB pályáin futott utolsó „üres" kilométerekre, a gyűjtőpont előtti jeges fürdőzésre és egy zavaró friss erdőirtásra. Mindezeken túl tudtak emelkedni a pontozók, mivel a térkép pontossága egyedül álló, a domborzat finom ábrázolása tökéletes és kevés kivételtől eltekintve mindenütt jól olvasható még 15.000-es méretarányban is. Ezt a térképet leginkább az különbözteti meg más alföldi térképektől, hogy itt a terep bármely pontján viszonylag könnyen helyre tehetjük magunkat, mert a helyesbítő meg tudta ragadni a domborzat, a növényzet vagy a síkrajz jellegzetességeit és ezeket jól tudta közvetíteni

a térképi ábrázolás lehetőségeivel. A más térképeken sajnos gyakori bizonytalan szín-maszatolásnak, az összezsúfolt mozaikszerű jel-töredezettségnek, vagy a beazonosíthatatlan, tereptől idegen szintvonal reszketésnek még nyomait sem találjuk ezen a térképen.
A második helyezett Fehér-kút térkép a szép hagyományokkal büszkélkedő pécsi helyesbítők és a vendégként közreműködő Domonyik Gábor munkája. Az Árpád-tetőtől Remete-rétig húzódó 7 km hosszú terepsáv szinte a Mecsek teljes keresztmetszetét adja: mély völgyekkel tagolt középhegységi formáktól az ezernyi töbörrel megszórt karszt vidékig. A részlet gazdag felszín tagoltságát a szintvonalak határozott rezdülései mutatják, amelyet a főleg utakban, ösvényekben gazdag síkrajz finom rajza egészít ki. A futhatóság ábrázolása nagyobb területek lehatárolása mellett apróbb, a tájékozódást segítő zöld foltokat is tartalmaz. Maga a térkép egy kelet-nyugat irányban elnyúló kivágat, a mára már egyre jobban összezáródó Pécs környéki tájfutó térképek állományából, legerősebben a 2005. évi KOB és VOB térképéből építkezik. A verseny előkészületei során nemcsak a már meglévő térképek gondos aktualizálását végezték el, de egy kis résszel ki is egészítették.
Gratulálunk a helyezetteknek! *Bozán György*

Év Térképe 2006. értékelés végeredménye

Sor-rend	Térkép neve	Ma/Szk	K szám	Verseny	Szavazatok száma	Pont átlag
1	Kunfehértó	15/2	816	HOB	12	8,50
2	Fehér-kút	15/5	810	Mecsek kupa	9	8,44
3	Várgesztes	15/5	781	Tavaszi Spartacus kupa	5	7,80
4	Mátraszentimre	10/5	864	ONEB döntő	12	7,58
5	Cseket-hegy	10/5	835	Éjszakai OB	7	7,43
6	Horog-völgy	15/5	780	Őszi Spartacus kupa	5	7,20
7	Pusztavacs	15/2	822	Postás kupa	12	6,17
8-9	Bükkszentkereszt	15/5	866	EVOB, OCSB	12	6,00
8-9	Szuhahuta	15/5	827	Tipo kupa	5	6,00
10	Herend	15/5	835	Honvéd kupa	7	5,00
11	Kápolna-tető	10/5	851	KOB	12	4,83

MEGLEPETÉS AZ ÖRDÖNGÖSBEN

Sőtér János 60 éves



Az egykori BSE, a Postás és a 70-es évek válogatott versenyzői, sportbarátok mintegy harminc fős társasága várta nagy izgalommal, hogyan sikerül Sőtér Panninak a délelőtti nagy-szénási kiránduláról becsalogatni Janót a nagykovácsi Ördöngös vendéglőbe. Sikerült, bár egy bójás autó és tulajdonosa némi gyanakvásra adott okot. A meglepetés így sem maradt el, a társaság nagy ovációval fogadta a belépő ünnepeltet. A résztvevők nevében korelnökként Szarka Ernő köszöntötte 60. születésnapja alkalmából Sőtér Jánost. Az estébe nyúló összejövetelen számtalan régi eseményt, történetet adtak elő a résztvevők az ünnepelt ifjú korából.
A születésnap alkalmából a Tájoló szerkesztősége is gratulál, jó egészséget és jó munkát kívánunk Sőtér Jánosnak.
Fotó: Somlay Gábor



Szarka Ernő köszöntőt mond



Monspart Sarolta gratulál



Árok, horhos, metsződés, völgy ábrázolás a HSP Zengő-völgy térképén

Kunfehértó a 2006. év Térképe

TÁJFUTÓ LEXIKON A-TÓL Z-IG

A tájékozódáshoz kötődő fogalmak, kifejezések lexikonszerű ismertetését a Tájoló előző számában az **Árok** szóval kezdtük. A domborzati kifejezések sorát a vízfolyások által kialakított, a bemélyedő terepfelszínt leíró kifejezések ismertetésével folytatjuk. A leírásokat jól szemlélteti a Zengő-völgyet ábrázoló térkép részlete (14. oldalon), amelyet a Térkép Stúdió bocsátott rendelkezésünkre.

A domborzat elemeinek elnevezései iránt érdeklődők figyelmébe ajánlható még Hefty Gyula Andor: A térszíni formák nevei a magyar népnyelvben című műve. Ebből az 1912-ben megjelent füzetből sok egyéb mellett megtudható, hogy mi a hoportyok, a csompó, a gugyor vagy a malágy. A szerző olyan nevek eredetével is foglalkozott, amelyek ma már csak helynevekben fordulnak elő, mint a völgy bejáratát, száját jelentő szád szó, amely Szada, Taktaszada és Szádelő településnévben fordul elő, vagy az Aszófő nevében fennmaradt, száraz völgyet jelentő aszó kifejezés.

Horhos

Meredeken leszakadó partok közötti vízmosta mélyedés, mély árok, amelynek keresztezése a futó számára akadály. Az átjárható horhos partvonalát barna vonal, illetve a tereplépcső barna fésűje jelöli. Az 5 méternél mélyebb horhosokat igényes térképeken szintvonallal rajzolják ki. A horhos oldalfalának átjárhatatlan szakaszait, beleértve a függőleges földfalakat is, fekete vonallal, illetve a sziklafal jeleivel ábrázolják. Bevágásban, meredek vízmosta oldalak között vezető **mélyút** elnevezése is lehet horhos. Magas hegységben horhosnak nevezik a lezúduló víz által vájt, meredek falú szikla bevágódást. A horhos nyelvjárási változata a **horhó**.

Csörsz-árka

A Tiszáig húzódó, honfoglalás előtti hatalmas védműrendszer a Jászság területén. A földsáncot az Alföld északi részén, a Tarna-medencéjében élő szarmata törzsek építették a germánok fenyegető betörései ellen, valószínűleg Nagy Konstantin római császár uralkodása idején. A népmondákba szőtt árok neve minden bizonnyal a más vidéken is ismert ördögárok jelentésű, szláv eredetű csertovszky-jarek kifejezés átvételéből honosodott meg. A valaha több száz kilométer hosszú védmű nyomai az elmúlt évszázad intenzív tájformálása ellenére sok helyen felismerhetők. A történelmi jelentőségű árok emlékét településneveink őrzik: Ároktő, Árokszállás.

Medence

Befelé forduló lejtőkkel határolt zárt térszíni mélyedés. A föld felszínének viszonylag mélyen fekvő vagy hegységektől körülvett része. Pl.: Kálimedence, Kárpát-medence.

Metsződés

A terep felszínébe bevágódó vízmosta árok, amelynek fenékvonalában a két oldali lejtő V-alakban találkozik. A metsződés a futó számára nem jelent számottevő akadályt, átlépésnél, átugrásnál az oldalfala megcsúszhat. Jele a végein elvékonyodó barna vonal. Jellegzetes pontja a **metsződés elágazás**, illetve a **metsződés vég**.

Szurdok

Meredek falú keskeny, mély völgy, amelyet vízfolyás vájt ki. Ismertebb szurdokvölgyek: a Remete-szurdok a Budai-hegyekben, a pilisszentkereszti Dera-szurdok, a Gaja-szurdok a Bakonyban.

Völgy

Hegyeket elválasztó mélyedés, magaslatok között lévő alacsonyabb fekvésű terület, lejtő irányát követő hosszanti mélyedés, melyet egymással szembeforduló lejtők határolnak. A völgy kezdete a **völgyfő**, a lejtő irányába eső vége nyitott. A völgy szó jelent még folyó menti tágabb térséget is, amely a környező terepnél mélyebben fekszik: mint a Duna-völgye, vagy a Tisza-völgye.

Egymáshoz való kapcsolódásuk szerint lehet **hosszanti völgy** és **kereszt völgy**, más szóval **haránt völgy**. A hegységek hosszanti völgyei rendesen tágasak, feneküket kitöltő öntéstalaj miatt lapályosak. A kereszt völgyek inkább keskenyek. A különösen összeszűkült völgy szakasz elnevezése **völgyszoros** (pl.: Békás-szoros), illetve **hegyhasadék** (pl.: Tordai-hasadék). Fennsíkba mélyedő óriási árok neve régiesen **völgysikátor**, más néven **kanyon**. Ez a kifejezés a „cső" jelentésű spanyol caño szóból vált nemzetközivé, elsősorban az északamerikai Colorado-folyó által kivájt 1500-2000 m mély Grand Canyon neve után.

A völgy bejárata, a völgybe vezető nyílás a **völgykapu**, vagy **völgytorkolat**.

A **völgykatlan** vagy **hegykatlan** minden oldalról meredek hegyektől körülvett, szűk kijáratú mély völgy. A teknő alakú völgy a **völgyteknő**. Útvonalleírásokban szereplő kifejezés a **fővölgy** és az **oldalvölgy**. Az ellenőrző pontok elhelyezésére alkalmas kis völgyek, mélyedések tájfutó szóhasználatban rendkívül elterjedt megnevezése a **horpadás**.

Néhány hazai völgy a legismertebbek közül: Budapesten a Hűvös-völgy az Ördög-árokkal, Egerben a borkóstolóiról híres Szépasszony-völgy, Bükkben a Szalajka-völgy a pisztrángos tavakkal és a vízeséssel, a Koloska-völgy a Balaton-felvidéken, a Mecsekben a mésztufagátak, barlangi források, tőbrök, víznyelők védett világát jelentő Melegmány-völgy, továbbá a háborítatlan természetet őrző, a Tési-fennsíkba bevágódó bakonyi Burok-völgy, amely egy nyílt tektonikai törésvonal mentén kialakult dolomit szurdok.

Bozán György

HSE féloldal



http://lazarus.elte.hu/tajfutas/hse

Sport- és rendezvényszervezők!

Idei ajánlatunk:

rendezvény szervezéshez

- rajtszámok: futó-, kerékpár-, triatlon- és kajak kenu versenyekre; laminált papír, vlies vagy PVC alapanyagokból, biztosító tűvel vagy gumival
- kordon szalagok: 10-40 cm szélességben, PP szövetből
- reklám molinók ponyvára, reklámtáblák
- passztartó szalagok: szövött vagy szitázott egyedi felirattal vagy felirat nélkül
- rendezői kártyák, kártyatartók

díjazáshoz

- érem: kétoldalas, öntött, egyedi felirattal
- éremszalag: egyedi feliratú, szövött vagy szitázott
- póló, teniszing, pulóver több minőségben, széles színválasztékban, emblémázva
- fehér frottier fejpánt, emblémázva

Ha nincs határozott elképzelése, ötleteinkkel segítünk.

Egyéb szolgáltatásaink: szitanyomás, fólia kivágás, nyomdai termékek



Új e-mail: mathe@rubicom.hu

Hamarosan új honlap: mathe.mtfsz.hu

Graffic-Com Bt.
Máthé István
1031 Budapest
Malomkerék u. 1.
Tel./Fax: 06/1-242-3945;
Mobil: 06/20-9573-165
e-mail:mathe@rubicom.hu



MTFSZ 2007. ÉVI KÖZGYŰLÉSE

A Magyar Tájékozódási Futó Szövetség 2007. február 24-én a Magyar Sport Házában tartotta meg éves Közgyűlését. Nagy örömünkre szolgált, hogy a 96 tagszervezet közül 54-en tudták képviseltetni magukat az eseményen. Külön öröm volt számunkra, hogy Közgyűlésünkön megjelent Felleg Bernadett, az Önkormányzati és Területfejlesztési Minisztérium Sport Szakállamtitkárságának munkatársa, sportági referensünk, míg a Nemzeti Sportszövetséget Mikó Sándor úr képviselte.

A Közgyűlés levezető elnökének Borosznoki Lászlót választotta meg. Juhász Miklós elnöki beszámolójában emlékezett halottainkra, emlékeztetett a 2006. évi eredményekre, kitért az elnökség, valamint a Bizottságok és szakágak munkájára. Less Áron a 2006. évi pénzügyi terv végrehajtásáról beszélt, annak megvalósítását megfelelőnek találta. Dr. Salga István, a Felügyelő Bizottság elnöke a Szövetség működését illetően kifogásokat nem talált, a beszámolókat elfogadásra érdemesnek minősítette, amit a Közgyűlés meg is tett.

A szünet után a küldöttek az Alapszabály változásáról, a szövetségi tagdíj minimális mértékű emeléséről, valamint a 2007. évi költségvetési tervről hallgathatták meg a főtitkár előterjesztését, melyeket rövid vita után a Közgyűlés el is fogadott.

A Szegedi Vasutas SE azon tagszervezeti javaslatára, hogy maradjon továbbra is a bajnoki rendszer része a hagyományos csapatbajnokság, a Közgyűlés azt a határozatot fogadta el, hogy 2008. novemberében az elnökség egy ad hoc bizottság javaslata alapján hoz döntést az Országos Csapatbajnokság további sorsa felől.

Összességében elmondható, hogy a 2007. évi Közgyűlés is jó hangulatban, eredményesen zajlott le, amiért ezúton is szeretnék köszönetet mondani azoknak, akik segítettek szervezésében, lebonyolításában.

Less Áron

HÍREK

- A Diáktájfutás program vezető koordinátori pályázata eredményeként Kelemen Jánossal kezdtük meg a szerződéskötési egyeztetéseket.
- A Szuperinfó SC-ben megszűnt a tájékozódási futó szakosztály, így törlésüket kérték tagszervezeteink sorából.
- Három versenyzővel vettünk részt a henndorfi Sítájfutó Junior VB-n, legjobb eredményunket Gond Balázs szerezte: 28. lett a junior fiúk között. A moszkvai Sítájfutó VB-n két fő képviseli a magyar színeket.

TÁJFUTÁS

A Magyar Tájékozódási Futó Szövetség lapja

2007. 2. szám

Kiadja a Szövetség:

A kiadásért felel:
Less Áron

Alapító főszerkesztő:
Skerletz Iván

Főszerkesztő:
Hites Viktor

Állandó munkatársak:
Scultéty Márton, Sárecz Lajos, Cserpák Zsolt, Madarassy Pál, Kelemen János, Zentai József, Miháczi Zoltán, Ács Gábor

Fotók:
Nemesházi László, Máthé István

ISSN 0133-4697

Megjelenik évente
10 alkalommal

	lapzárta	megjelenik
2.	02. 27.	03. 09.
3.	03. 27.	04. 06.
4.	05. 08.	05. 18.
5.	06. 19.	06. 28.
6.	07. 17.	07. 27.
7.	08. 21.	08. 31.
8.	09. 25.	10. 05.
9.	10. 23.	10. 31.
10.	11. 20.	11. 30.

Szerkesztőség:
MinSport Bt.,
Telefon: 88/421-404
8200 Veszprém,
Gyöngyvirág u. 16/F
E-mail: tajfutas@freemail.hu

Nyomda:
Unio-Printer Nyomda Kft.

MTFSZ ELNÖKSÉGI ÜLÉS JEGYZŐKÖNYVE

Ideje: 2007. február 12. 16:00
Helye: Stratis Kft. (Bp., Graphisoft park 2.) tanácsterem
Jelen vannak: Juhász Miklós, Zsigmond Tibor, Mihóczi Zoltán, Fehér Ferenc, Jenővári Gabriella, Kovács Balázs, Kovács Gábor, Molnár Péter, Palatinszky János, Sőtér János, Dr. Salga István, Nagy Gergő, Erdélyi Tibor, Ézsiás Katalin, Kovalcsik István, Vásárhelyi Tass, Bogdány Szilvia, Kiss Zoltán, Less Áron.
Az ülést vezeti: Juhász Miklós
Jegyzőkönyvvezető: Less Áron
Hitelesítők: Jenővári Gabriella, Molnár Péter

3. Az MTFSZ 2006. évi mérlege és közhasznúsági jelentése (írásos). Ea.: Less Áron
Az elnökség elé azok a dokumentumok kerültek, amelyeket a Közgyűlés elé kívánunk tárni. A közhasznúsági jelentésnek ez a hivatalos formája, ez nem azonos a költségvetés végrehajtásával. A 2006. évet a Szövetség 3.422 e Ft-os eredménnyel zárta. Dr. Salga István, a Felügyelő Bizottság elnöke a közhasznúsági jelentést jelen formájában javasolja a Közgyűlés elé tárni.
Határozat: Az elnökség az MTFSZ 2006. évi mérlegét és közhasznúsági jelentését a Közgyűlés elé terjeszti elfogadásra. Igen: 9; Nem: 0; Tartózkodott: 0.

4. Beszámoló a 2006. évi költségvetés végrehajtásáról. Ea.: Less Áron
Az elnökség elé is azok a dokumentumok kerültek, amelyeket a Közgyűlés elé kívánunk tárni. A Kiegészítés a 2006. évi költségvetés végrehajtásához című dokumentum minden lényeges kérdésre magyarázatot ad. Tartalékunk nőtt 2006. évben, pedig 3.050 ezer Ft csökkenés volt előirányozva: állami támogatásunk 2005. évi 4. negyedévi részletét is 2006-ban kaptuk meg; a Nemzeti Civil Alapprogram csak 2006-ban utalta át 2005. évi működési támogatásunk második részletét; 500 ezer Ft nem várt 1%-os támogatást kaptunk, valamint a válogatott által vásárlandó szél- és bozótruhákat csak 2007-ben fizetjük ki.
Határozat: Az elnökség a módosított javaslatot a 2006. évi költségvetés végrehajtásáról a Közgyűlés elé terjeszti elfogadásra.
Igen: 9; Nem: 0; Tartózkodott: 0.

5. Javaslat a 2007. évi költségvetésre. Ea.: Less Áron
Az előző elnökségi ülésen merült fel, hogy az elnökségi tagok szeretnék látni a 2006-os tényadatokat a 2007. évi tervszámok elfogadásához. Az előző elnökségi ülésen bemutatott 500 ezer Ft-os többletet az elnök és a főtitkár az elnökség korábbi igényeinek megfelelően az utánpótlás válogatottra (300 ezer Ft) és a Trail-O szakág fejlesztésére (200 ezer Ft) fordítaná. Az elnökségi tagok ezzel egyetértenek.
Felmerül a 2007-ben, 2006. évi pénzből megvalósítandó válogatott felszerelés kérdése. Ezt az 1.000 ezer Ft-ot be kell tervezni a 2007. évi költségvetésbe, ami így látszólag nem marad nullszaldós. Palatinszky János kiegészítést kér a „Magyarázatok a 2007. évi költségvetéshez" című dokumentumhoz: a 2007. évre tervezett költségvetés végösszege – az inflációt is figyelembe véve – kevesebb, mint a 2006. évi tény volt. Helytelennek tartja, hogy a tervezés során végig a 2006. évi tervszámokhoz lettek a számok viszonyítva, pedig a 2006. évi tényszámokhoz kellett volna. Ha ez így történik, nagy valószínűséggel nagyobb összeg lett volna 2007-re tervezve.
Dr. Salga István, a Felügyelő Bizottság elnöke a 2007. évi költségvetésről szóló javaslatot elfogadásra javasolja. Elmondja, hogy a terv két, a Felügyelő Bizottság számára legfontosabb jellemzője, hogy az deficitmentes és prúdens, megvalósítható.
Határozat: Az elnökség a módosított javaslatot a 2007. évi költségvetés tervezetéről a Közgyűlés elé terjeszti elfogadásra.
Igen: 9; Nem: 0; Tartózkodott: 0.

6. Javaslat az Alapszabály módosítására. Ea.: Less Áron
Az Alapszabályban történt egyetlen jelentős változás, hogy kikerült belőle az ügyvezető elnöki pozíció. Igény esetén ez egy az egyben visszatehető, addig azonban felesleges, mivel ez egy üres tisztség. A pozíció esetleges betöltése korlátozná a főtitkár jogkörét, ami nem kívánatos cél. Ez szükséges a Szövetség rendjének, békéjének megőrzéséhez.
Horváth Imre megkeresésére Juhász Miklós úgy reagál, hogy felajánlását értékesnek tartja, erre meg kell találni a szervezet és jogi szempontból világos és célszerű formát. Legyünk nyitottak, de tartsunk rendet. Ha ilyen pozícióban kíván dolgozni, legyen a főtitkárnak alárendelve. A Szövetség operatív vezetését képviseleti és aláírási joggal a főtitkár látja el, bármilyen további alkalmazotti vagy szerződéses viszonyban a Szövetségnek dolgozó munkatársakkal is ő kell, hogy szerződjön és felügyelje a munkát
Határozat: Az elnökség az előterjesztést a módosított Alapszabályról a Közgyűlés elé terjeszti elfogadásra. Igen: 6; Nem: 0; Tartózkodott: 3.
Határozat: Az elnökség felhatalmazza a főtitkárt, hogy a Felügyelő Bizottság törvényességi felügyelete mellett források felkutatására és a sportágnak való megszerzésére maximum 20%-os jutalék mellett vállalkozási szerződést kössön az általa meghatá-

rozott személyekkel. Igen: 9; Nem: 0; Tartózkodott: 0.

7. Javaslat kitüntetésekre, díjazásokra. Ea.: Jenővári Gabriella
Idén a korábbiaknál kevesebb javaslat érkezett kitüntetésekre, díjazásokra, mint a korábbiakban. Az elnökség szavazatai alapján 2007-ben a következő díjakat adja ki (lásd mellékelve)

8., Javaslat az MTFSZ honlap reklám szabályozására. Ea.: Gajdos Tamás, Molnár Péter.
A két bizottság két felületet ajánl megjelenési lehetőségként. Az ajánlatokat el kell juttatni korábbi hirdetőinkhez. Juhász Miklós azt javasolja, hogy ezen ajánlat keretként szolgáljon és a további, honlapon történő reklámozással kapcsolatos operatív döntéseket a főtitkár hozza meg.
Határozat: Az elnökség az előterjesztést elfogadta és minden további operatív döntést a főtitkár hatáskörébe utalt. Igen: 9; Nem: 0; Tartózkodott: 0.

9. Javaslat az Ifjúsági EB szövetségi támogatására. Ea.: Less Áron, Dr. Nagy Árpád.
Dr. Nagy Árpád az MTFSZ-től a Média- és Marketing, Informatikai- és Technikai, valamint a Térképbizottság szakmai segítségét kéri. Szeretné megkapni a Nemzetközi versenyszabályzat magyar fordítását, Juhász Miklóst írásban is felkérni a rendezvény védnökének. Ha a Szövetség a tulajdonában lévő SportIdent rendszer bérleti díjától eltekint, azt köszönettel veszi.
Kovács Balázs emlékeztet, hogy az Egri Testedző Club pályázaton nyerte el a rendezés jogát, tartsa is be a pályázati feltételeket. Fehér Ferenc szerint az esemény költségvetésében átcsoportosítással megfelelő tartalék biztosítható, szövetségi támogatás nélkül is megvalósíthatók a vállaltak.
Határozat: Az MTFSZ tulajdonában lévő SportIdent rendszer bérleti díjától az Ifjúsági EB esetében a Szövetség eltekint, de a továbbiakban tartja magát a pályázatban kiírt feltételekhez, ehhez képest több támogatást nem ad. Igen: 8; Nem: 1; Tartózkodott: 0.

10. Beszámoló a SportIdent rendszer 2006. évi működéséről. Ea.: Kovács Balázs
A SportIdent rendszer 2006. évi bevételei jócskán alatta maradtak a korábbi évek adatainak, hiszen ebben az évben lett kettéválasztva a korábbi 200 Ft-os SI bérleti díj a nevezési díj 8%-ára (sportágfejlesztési díj) és a 70 Ft-os bérleti díjra. Ugyanakkor mintegy bruttó egymillió Ft-tal így is meghaladta a bevétel a tervezetteket. A teljes rendszer bérléseinek száma folyamatosan csökken, az edzéscsomag iránti kereslet nő. A rendszer technikai fejlesztésére a Szövetség 2006-ban nem hajtott végre nagyobb beruházást.
Határozat: Az elnökség a SportIdent rendszer 2006. évi működéséről szóló beszámolót az előterjesztés szerint elfogadta. Igen: 9; Nem: 0; Tartózkodott: 0.

11. Javaslat a SportIdent rendszer 2007. évi működtetésére. Ea.: Kovács Balázs
2007-ben is csak kisebb beruházások várhatóak a SportIdent rendszerben. A bérleti feltételekben két jelentős változás jelentkezik: a dugókákat önállóan is lehet bérelni 200 Ft/fő/futam áron, valamint a teljes rendszer minimális bérleti díja a korábbi 20.000 Ft-ról 15.000 Ft-ra csökken, a kisebb versenyek rendezőire gondolva. Juhász Miklós arra figyelmeztet, hogy idővel gazdaságtalanná válhat a rendszer üzemeltetése. Javasolja továbbá, hogy a díjszabást 2008-tól az illetékes Bizottság és a főtitkár közösen, az elnökség jóváhagyása nélkül állapítsa meg.
Határozat: Az elnökség a SportIdent rendszer 2007. évi bérleti feltételeiről szóló módosított javaslatot elfogadta. Igen: 9; Nem: 0; Tartózkodott: 0.

12. Reform feladatok. Ea.: Miháczi Zoltán
a.) Javaslat a Minősítési Szabályzatra. Ea.: Kovalcsik István
A Versenybizottság javaslatát Kovalcsik István ismerteti. Javaslatai a korábbi szabályozást finomítják, ezekkel elsősorban az évközi számítás egyszerűsödik. Az elnökség a módosítási javaslatokat pontonként tárgyalja, mivel nem volt minden elnökségi tagnak ideje a javaslat áttanulmányozására.
Határozat: Az elnökség a Pmmax eltörlését, illetve felváltását az életkor alapján meghatározott értékekkel elfogadta. Igen: 10; Nem: 0; Tartózkodott: 0.
A váltóversenyek esetében az elnökség támogatja Kovalcsik István azon javaslatát, hogy a váltóversenyeken is a korábbi három fővel szemben öt eredmény szükségeltessen a minősítéshez. Az elnökségen belül nincsen arról egyetértés, hogy a váltóversenyek rangsoroló jogával mi történjen.
Határozat: A váltóversenyeken a korábbi három helyett öt azonos pályán futott eredmény szükséges a minősítéshez. Igen: 9; Nem: 0; Tartózkodott: 1.
Határozat: Az elnökség felkéri a Versenybizottságot, hogy a júniusi elnökségi ülésre készítsen átfogó javaslatot a váltóversenyek népszerűsítésének lehetőségeiről.
Igen: 7; Nem: 0; Tartózkodott: 3.
Miháczi Zoltán jelzi, hogy folyamatos problémáról van szó, mellyel az elnökség évek óta nem tud mit kezdeni, nem elsősorban, vagy „nem csak" Versenybizottsági téma. Júniusig kevésnek látja az időt egy átfogó javaslatra. Javasolja, hogy

a feladat felelőse Zsigmond Tíbor legyen, aki ezt elvállalja.
Kovalcsik István finomítaná a rangsoroló versenyeken alkalmazott szorzókat: a regionális rangsoroló versenyeken 0,95-re, a kiemelt rangsoroló versenyeken 1,05-re módosítaná. Az elnökség egyes tagjai a próbaszámítások hiányát kifogásolják.
Határozat: A versenyrendszer három szintjéhez három különböző szorzó tartozzon.
Igen: 7; Nem: 0; Tartózkodott: 2.
Határozat: Az elnökség Kovalcsik István javaslatát a kiemelés szorzószámának megváltoztatására elfogadta. Igen: 7; Nem: 2; Tartózkodott: 0.
Határozat: Az elnökség elfogadta Kovalcsik István azon javaslatát, hogy a szeniorok alappontjának meghatározása regressziós számítással történjen, olyan módon, hogy a legjobbak akár negatív alappontokat is kaphassanak.
Igen: 9; Nem: 0; Tartózkodott: 1.
Határozat: Az elnökség elfogadta a visszaminősítés eltörlését.
Igen: 9; Nem: 0; Tartózkodott: 1.
Határozat: Az elnökség elfogadta a szenior alapfaktor értékek differenciálását a Kovalcsik István által javasolt rendszerben. Igen: 10; Nem: 0; Tartózkodott: 0.
Határozat: Az elnökség elfogadta a Minősítési Szabályzatból a századpercben való mérés eltörlését.
Igen: 10; Nem: 0; Tartózkodott: 0.
Határozat: Az elnökség úgy döntött, hogy a Középtávú és Rövidtávú OB selejtezői is országos rangsoroló besorolásúak legyenek.
Igen: 8; Nem: 2; Tartózkodott: 0.
A Minősítési Szabályzatban ezek a változások megjelennek. Egy változás van, ami nem került az elnökség elé, ez a ponthatárok változása. Az elnökségi tagok közül többen kifogásolják a próbaszámítások elmaradását. Miháczi Zoltán az elnökség útmutatását kéri, hogy a megszerzett minősítések (közel) állandó szintű mennyiségűek, vagy állandó szintű teljesítményhez kapcsolódjanak. Zsigmond Tíbor elvállalja, hogy kimutatásokat készít a 2006. és korábbi évek minősítéseiről.
Határozat: Az elnökség elfogadta a Minősítési Szabályzatot annak 4. pontja kivételével, az ebben található ponthatárokra Kovalcsik István készít javaslatot a márciusi elnökségi ülésre Zsigmond Tíbor és Less Áron által begyűjtött korábbi évek statisztikái alapján.
Igen: 7; Nem: 0; Tartózkodott: 3.
b.) Javaslat a Szakosztályi pontverseny új számítási módjára
A Szakosztályi pontverseny új számítási módja gyakorlatilag a régi alapokra épülne. Megjelennek a rendszerben a szenior bajnoki pontok. A versenyrendezésért járó pontok a korábbinál differenciáltabban jelennek meg és újra megjelennek a térképkészítésért szerezhető pontok, Ez utóbbit illetően Zsigmond Tíbor aggályát fogalmazza meg azzal kapcsolatban, hogy az egyesület nem kaphat pontot a térkép kiadásáért, ha a megbízásából egy gazdasági társaság adta ki a térképet. Miháczi Zoltán arra kéri az elnökség tagjait, hogy előzetesen juttassák el hozzá módosító javaslataikat, ne a helyszínen kelljen improvizálnia.
c.) A Szövetségi Ellenőrző Rendszer első éve. Ea.: Erdélyi Tibor
A Szövetségi Ellenőrző Rendszert egy 2005-ös elnökségi határozat hívta életre. 2006 még átmeneti év volt, csak nyolc eseményen voltak jelen szövetségi ellenőrző bírók, míg 2007-ben 17 eseményt terveznek. Sok tapasztalatra tettek szert már az első évben is, melyet két egymást követő hétvégén, versenybírói továbbképzés kereteiben adtak közre.
Problémák és a megoldásukhoz szükséges eszközök:
- Szervezés: a versenyek előkészítésében állandó időzavar jellemző. „Önerőből", évek alatt szisztematikus munkával utolérhetjük magunkat.
- Térkép: a legnagyobb elmaradás a verseny rangja által megkövetelt színvonaltól itt jelentkezik. A térképkészítést a verseny ideje előtt egy-két évvel el kell kezdeni. Emiatt finanszírozási problémák lehetnek, amelyet az MTFSZ áthidaló kölcsönnel segíthetne. Egy korszerű, jó minőségű A/3-as nyomtató beszerzése (1,5-2 millió Ft) és üzemeltetése (pénzért, szolgáltatásként) a térképek nyomtatásában a minőség biztosításához nélkülözhetetlen. Az MTFSZ jelentős és hathatós anyagi segítsége nélkül nem várható előrelépés a térképek színvonalának elfogadhatóvá tételére. Erdélyi Tibor ezt a sportágfejlesztési keretből oldaná meg.
- Pályakitűzés: egyoldalú rövid átmenetet tartalmazó, sokpontos pályák vannak túlsúlyban. „Önerőből" megoldható.
Fehér Ferenc úgy gondolja, hogy a sportágfejlesztési keretbe tartozó programok közé nem illik bele a nyomtató megvásárlása. Juhász Miklós azt javasolja, hogy erről a problémáról Less Áronnal vagy Kovács Balázzsal konzultáljon Erdélyi Tibor.
Határozat: Az MTFSZ elnöksége a Szövetségi Ellenőrző Rendszer első évéről szóló beszámolót az előterjesztés szerint elfogadta. Igen: 10; Nem: 0; Tartózkodott: 0.

13. Egyebek, főtitkári tájékoztató. Ea.: Less Áron

Két új egyesület, a Pusztamérgesi Sportegyesület, valamint a Délalföldi Régiós Sportegyesület kéri felvételét az MTFSZ tagszervezeteinek sorába.
Határozat: A Pusztamérgesi Sportegyesületet, valamint a Délalföldi Régiós Sportegyesület az MTFSZ tagjai sorába felvette. Igen: 9; Nem: 0; Tartózkodott: 0.

Beszámoló
a Sportident rendszer 2006. évi működéséről

1. A SportIdent rendszer technikai fejlesztése, fenntartása, karbantartása

A rendszerben 2006-ban nem hajtottunk végre nagyobb méretű beruházást, mert a 2004 végén és 2005 nyarán elvégzett teljeskörű dobozcsere után az eszközeink megfelelő állapotban vannak. 2006-ban csak a számítástechnikai eszközök szokásos megújítását végeztük, ami a következő beszerzéseket jelentette:

- 1 db Dell notebook számítógép (190.000 Ft)
- 2 db OKI A4 nyomtató (73.000 Ft)
- 2 db szünetmentes tápegység a „közepes csomag" kialakítása céljából (71.000 Ft)

A fentieken kívül, a dugóka ellátás biztosítására tavasszal és ősszel vásároltunk 100-100db dugókát, melyet a Szövetség továbbra is haszonkulcs nélkül értékesít.

A rendszer tárolását, karbantartását és a kölcsönzések intézését a Hungária99 Bt. végezte, havi 21.000Ft díjazásért. (A megadott számok nettó összegek.)

2. Használati statisztika

	Versenynapok, teljes rendszer	Versenynapok, edzéscsomag	Saját dugókák száma az év végén	MTFSZ nettó bevétele a rendszer bérbeadásából
2001	60	3	1000	3 579 000 Ft
2002	66	5	1250	5 196 000 Ft
2003	59	14	1450	5 178 000 Ft
2004	71	41	1530	5 675 000 Ft
2005	71	40	1620	6 202 000 Ft
2006	48	65	1810	2 618 000 Ft

A 2006-os bérbeadási bevétel a terveknek megfelelően alakult, sőt meghaladta azt. 2006-ban a SI bérleti díjat elválasztottuk a sportágfejlesztésre beszedett díjtól, és nettó 1 800 000 bevételt kalkuláltunk.

Figyelemre méltó a teljes rendszer bérlésének csökkenése, melynek okai: bérlés más forrásból, saját rendszer használata, versenyek elmaradása, verseny átminősítése regionálissá.

Figyelemre méltó az is, hogy tovább nő a kereslet az edzéscsomag iránt, kisebb (eddig lyukasztóval rendezett) versenyeket is egyre inkább SI-vel rendeznek.

2007. február 8. *Kovács Balázs*

Magyar Tájékozódási Futó Szövetség 2007. évi költségvetése

adatok eFt-ban

Bevételek:	Terv 2006	Tény 2006	Terv 2007
Előző évi pénzmaradvány	*15750*	*15750*	*17296*
1, Tagdíj	10900	9227	9884
11, Képviseleti díj	1150	1231	1300
12, Versenynaptár díj	300	210	300
13, Kiemelt rangsoroló díj	540	315	645
14, K-szám	60	78	90
15, Rangsoroló díj	3600	2823	2800
16, Sportágfejlesztési hozzájárulás	3600	2862	3000
17, Versenyengedély, sportolói kártya	1600	1682	1700
18, Átigazolás	50	26	49
2, Állami támogatás	10800	*11775*	7000
21, Működési támogatás	5500	6475	6000
22, Diáktájfutás	5300	5300	0
23, Egyéb (Világjátékok, stb.)			1000
3, Pályázatok	3650	*5522*	5600
31, NCA pályázatok	3200	4972	4300
32, NSSZ, egyéb pályázatok	450	550	1300
4, Támogatás, reklám	100	*826*	650
5, Eladások	900	*1756*	1640
51, Kiadványok, tájoló, egyéb értékesítése	100	286	500
52, Szaklap értékesítése	250	235	240
53, SI dugókák értékesítése	550	1235	900
6, Diáktájfutás			4000
7, Válogatottak költséghozzájárulásai	4600	*5612*	5000
71, Felnőtt és junior	2900	4203	4000
72, Utánpótlás	1700	1409	1000
8, Sítájfutás költség hozzájárulás	300	*75*	300
9, Tájkerékpár költség hozzájárulás	300	*0*	300
10, Bérbeadások	1850	*3422*	3230
101, Csepel, sátor, egyéb bérbeadás	50	30	30
102, SI rendszer bérbeadása	1800	3392	3200
11, Egyéb bevételek	900	*2093*	1100
111, OTP kamat	600	127	500
112, Egyéb bevételek	300	1966	600
Összesen	50050	56058	56000

Előfizetés 2007-re

Az éves előfizetés díj 2007-ben 3300 Ft, külföldre 6300 Ft.
Egy példány ára 350 Ft.

A lap mellékleteként az év során két DVD lemez is megjelenik, amelyen 2006 tájfutó eseményei lesznek filmek és fotók formájában.
Az előfizetési díj DVD melléklettel 4300 Ft.
Várjuk az előfizetéseket!

KÖLTSÉGVETÉS

Kiadások:	Terv 2006		Tény 2006	Terv 2007	
21, Válogatottak működése	11200		11773	12180	
211, Felnőtt és junior		7800	9192		9180
212, Utánpótlás		3400	2581		2800
213, Szövetségi kapitányok telefon					200
22, Bajnokságok, kiemelt versenyek	750		644	855	
221, Bajnokságok érmei		60	65		60
222, Diákolimpia		150	320		150
223, Szövetségi ellenőrző bírók		540	259		645
23, Tájkerékpár szakág	900		569	900	
24, Tájékozódási sífutás szakág	850		628	884	
25, Trail-O szakág	100		96	400	
26, Doppingellenes feladatok költségei	100		80	100	
27, Sportdiplomácia	900		1660	1100	
271, IOF tagdíj		480	582		320
272, IOF bizottsági ülések		260	914		610
273, NSSZ tagdíj		160	164		170
28, Tájfutás szaklap kiadása	400		430	450	
29, Beszerzések, kiadványok	0		630	1000	
30, Média és marketing	500		607	500	
301, Média költségek		250	607		0
302, Marketing költségek		250	0		500
31, Informatika	1000		1073	1000	
311, Honlap fejlesztése		500	314		750
312, Informatikai és honlap költségek		500	759		250
32, Iroda költségei	2700		2523	2800	
321, Iroda bérleti díj		1700	1411		1600
322, Telefon		500	358		400
323, Internet		250	124		100
324, Posta		50	82		150
325, Irodaszer, egyéb kisértékű beszerzés		100	226		250
326, Irodai másolás, egyéb szolgáltatás		100	322		300
33, Irodai szolgáltatás megbízási díj	1650		1650	1700	
34, Főtitkár	1450		1347	1450	
35, Főpénztáros	250		250	250	
36, Pályázati felelős				360	
37, Pénzügyi szolgáltatás	600		539	550	
38, Sportolói kártyák beszerzése	1200		1201	1200	
39, Kempelen Imre program, sportágfejlesztés	9500		9441	4000	
391, Utánpótlás nevelés		2000	2121		2000
392, Edzőképzés		200	172		200
393, Utánpótlás edzők támogatása		900	1270		900
394, Nyári edzőtáborok		500	500		500
395, Nulláról induló csoportok		400	150		200
396, Népszerüsitő, helyi, megyei versenyek		200	150		200
397, Diáktájfutás		5300	5078		0
40, Diáktájfutás				4000	
41, SI fejlesztés, karbantartás	1800		2017	2250	
411, SI karbantartás, raktározás		550	322		500
412, SI fejlesztés, beszerzések		700	560		700
413, SI dugóka beszerzés		550	1135		1050
42, Közgyülés, értekezlet, elnökségi	500		400	400	
421, Közgyülés költségei		50	75		50
422, Értekezletek költségei		50	21		50
423, Elnökségi ülések költségei		400	304		300
43, Bizottságok működési költségei	300		27	100	
431, Bizottságok		240	27		100
432, Minősítések		60	0		0
44, Egyéb költségek	700		1177	1275	
441, Bankköltség		100	187		180
442, Késedelmi kamat, kerekítés		50	1		5
443, Adók, ÁFA		450	456		490
444, Egyéb költségek		100	533		600
Tartalék	*12700*		*17296*	*16296*	
Összesen	50050		56058	56000	

SPORTIDENT

A Sportident rendszer 2007-es bérleti feltételei

A rendszert háromféle csomagban lehet igénybe venni: *teljes, közepes, kisverseny* csomag. A három csomaghoz tartozó bérleti díjak és feltételek az alábbiakban találhatók. A különböző versenyfajták rendezői (kiemelt, országos és regionális rangsoroló, nem minősítő) belátásuk szerint dönthetik el, hogy melyik csomagot veszik igénybe. A következő táblázat ajánlás, segítséget nyújt a választáshoz.

	Ajánlott csomag
Kiemelt rangsoroló	teljes
Országos rangsoroló	Teljes
Regionális rangsoroló	Közepes
Egyéb, nem minősítő	közepes/kisverseny

A rendszer üzemeltetését a rendező mindegyik csomag esetében végezheti saját maga, vagy megbizhat vele külső vállalkozót. Az MTFSZ szerződéses üzemeltető partnere a Hungária99 Bt, amelynek üzemeltetési feltételei az MTFSZ honlapjáról elérhetők. A honlapról szintén elérhető az üzemeltetést vállaló további szakemberek listája és elérhetősége (további vállalkozók jelentkezés alapján felkerülhetnek).

A versenyrendezők a bérelt dugókák után mindhárom csomag esetében letétet kérhetnek, amelyet a verseny után a dugóka ellenében visszafizetnek. A versenyrendező egyik csomag esetében sem jogosult a rendszert vagy annak egyes elemeit más verseny- vagy rendezvényszervezőnek bérbe adni.

A rendszert az alább részletezett csomagok formájában lehet bérelni, kivételt jelentenek a dugókák, amelyeket külön is bérbe lehet venni. Ilyen esetben a dugókákért a tényleges használat szerint futamonként 200 Ft/fő díjat kell fizetni, de az FN10, 12, 14 kategóriákban induló versenyzőknek ingyenes bérletet kell biztosítani. Ütközés esetén a csomagot bérbevevő rendezők előnyt élveznek a csak dugókát bérelni kívánó rendezőkkel szemben.

A teljes rendszer igénybevételének feltételei:

1. A teljes SPORTident rendszert (ellenőrzőpontok, számítógépek, nyomtatók, aggregátor, stb.) alkalmazó verseny rendezői a rendszerért bérleti díjat fizetnek. A bérleti díj összege indulónként és futamonként 70 Ft, de futamonként nem lehet kevesebb 15 000 Ft-nál.
2. A dugóka bérleti díja futamonként és dugókánként 200 Ft. Az F/N 10, 12, 14 kategóriákban induló versenyzők számára a dugókák bérlete ingyenes.
3. A rendező teljes anyagi felelősséget vállal a bérbevett rendszer minden eleméért.

A közepes-csomag igénybevételének feltételei:

1. A közepes-csomag tartalma:
   - 40 ellenőrzőpont, valamint 1-1 Törlés, Ellenőrzés, Rajt, Cél
   - 1 hordozható akkumulátoros nyomtató a hozzá tartozó kiolvasó dobozzal
   - 1 hordozható számítógép a rá telepített versenyrendező programokkal és a hozzá tartozó kiolvasó dobozzal
   - Bérelhető dugókák, a verseny előtt egyeztetett darabszámban, legfeljebb 200 db
   - Hordozható áramforrás (UPS), amiről a számítógép kb. 5 órán keresztül működtethető
2. A csomag igénybevétele bérleti díj ellenében történik. A bérleti díj összege indulónként és futamonként 70 Ft, de futamonként nem lehet kevesebb 10 000 Ft-nál.
3. A dugóka bérleti díja futamonként és dugókánként 100 Ft. Az F/N 10, 12, 14 kategóriákban induló versenyzők számára a dugókák bérlete ingyenes.
4. A rendező teljes anyagi felelősséget vállal a bérbevett rendszer minden eleméért.

A kisverseny-csomag (edzés-csomag) igénybevételének feltételei:

1. A kisverseny-csomag tartalma:
   - 20 ellenőrzőpont valamint 1-1 Törlés, Ellenőrzés, Rajt, Cél
   - 1 hordozható akkumulátoros nyomtató a hozzá tartozó kiolvasó dobozzal
   - Bérelhető dugókák, a verseny előtt egyeztetett darabszámban, legfeljebb 200 db
2. A csomag igénybevétele bérleti díj ellenében történik. A bérleti díj használati naponként az indulók számától függetlenül fix 5 000 Ft.
3. Dugóka bérleti díjként a rendező futamonként legfeljebb 50 Ft-ot szedhet.
4. A rendező teljes anyagi felelősséget vállal a bérbevett rendszer minden eleméért.
5. A kisverseny-csomag 200 főnél nagyobb létszámú versenyen nem használható.
6. A magyar válogatott hivatalos programjai részére a kisverseny-csomag igénybevétele ingyenes.

A rendszer igénybevételének koordinálását végzi:
Hungária99 Bt., Riczel Zsuzsanna
Cím: 2145 Kerepes Wéber Ede park 50.
Tel: 28/481-686, 20/949-4378 E-mail: rijo@fibermail.hu

A kisverseny-csomag az MTFSZ irodából kölcsönözhető, egyeztetés Kiss Zoltán irodavezetővel.
Dugókák vásárlása és regisztrálása

1. A SI-5 típusú dugóka ára 5 000 Ft+ÁFA (össz. 6 000 Ft), a SI-6 típusú dugóka ára 10 417 Ft+ÁFA (össz. 12 500 Ft), a SI-9 típusú dugóka ára 8 333 Ft+ÁFA (össz. 10 000 Ft). Az ár tartalmazza a regisztrálási díjat is. Az árusítást az MTFSZ iroda végzi.
2. A dugókák regisztrálási díja, amit átruházáskor, vagy külföldön vásárolt dugóka honosításakor meg kell fizetni, 500 Ft. Az újonnan vásárolt dugóka árában ez benne van.

Budapest, 2007. február 12

DÍJÁTADÁS

Az MTFSZ elnökségének szavazatai alapján 2007-ben a következő díjakat adták ki:

SILVA vándordíj, amit a sportágunkban nyújtott kiemelkedő tevékenységért adományoz az Elnökség.

Díjátadó: Juhász Miklós az MTFSZ elnöke

Díjazott: dr. Dobrossy István, több évtizede a sportág versenyzője, versenybírója, egyesületi vezetője, a megyei szövetségnél folyamatosan tölt be tisztséget. A Tájfutásért Alapítvány vezetőjeként segíti sportágunk népszerűsítését, fejlődését. A 2006 évi Hungária kupa szervező bizottságának vezetője, a rendezvény megvalósításának elindítója, szervezésének, lebonyolításának motorja, anyagi bázisának megteremtője volt. Irányításával egy sikeres esemény részesei lehettünk, a több száz versenyző, kísérőikkel jó hírünket vitte magával több tíz országba haza, öregbítve ezzel is a hazai tájékozódási futást, rendezvényeink sikerét.

Ripszám Henrik emlékérem, amelyet sportágunkban kifejtett sokéves munka elismeréseként adományoz az Elnökség.

Díjátadó: Zsigmond Tibor, az MTFSZ alelnöke

Díjazott: Blézer Attila, az utánpótlásnevelés területén évek óta kifejtett eredményes tevékenységéért.

Bogdány Miklós, 45 éve van a tájfutásban, versenybíróként országos bajnokságok és TIPO Kupák főszervezője, klubjának motorja.

Sramkó Tibor, hosszú évek óta végzett kitartó és eredményes utánpótlásnevelő munkájáért, továbbá a 2006. évi Normáltávú OB versenybírósága elnökeként a verseny sikeres megrendezéséért.

Tájékozódási futásért kitűző,

Díjazott: Szabon János ezüst fokozaton utánpótlásnevelő tevékenységéért

Vásárhelyi Tass ezüst fokozaton a Média- és Marketing Bizottságban végzett eredményes munkájáért

Garda Árpád és Virág István a 2006. évi Hungária Kupa magas színvonalú megrendezéséért, valamint a sportágban végzett szervező tevékenységért

Forrai Gábor, Forrai Miklós, Vörös Endre, a 2006. évi Rövidtávú Országos Bajnokság megrendezéséért

Vonyó Péter, Baranya megyében végzett magas színvonalú versenyszervezői és edzői munkájáért

Az év tájfutója címet 2006. évi eredmények alapján az Elnökség a következő versenyzőknek adományozta:

Díjátadó: Juhász Miklós az MTFSZ elnöke

Makrai Évának, a ZTC versenyzőjének és Kovács Ádámnak, az ETC versenyzőjének, **az év tájkerékpárosa** címet Füzy Annának, az OSC versenyzőjének és Paulovits Lászlónak, a Tabáni Spartacus versenyzője **az év sítájfutója** címet Simon Ágnesnek, az ETC versenyzőjének és Harangozó Gábornak, az Országos Diáktájfutó SE versenyzőjének.

Az év edzője díj:

Díjátadó: Fehér Ferenc, az edzőbizottság vezetője

Gera Tibor, a Szegedi Vasutas SE edzője, akinek tanítványai 9 bajnoki címet szereztek, 3 versenyzője válogatott kerettag, legeredményesebb versenyzője Szerencsi Ildikó, aki a Főiskolás VB-n 5. helyezést szerzett.

A 2006. évi Egyesületi Bajnoki Pontverseny első 3 helyezettjének a díjat felajánlotta és átadja Fehér Ferenc: 1. Pécsi Vasutas SE 2. Szegedi Vasutas SE 3. Hegyvidék SE MOM

A 2006. évi Szenior Egyesületi Bajnoki Pontverseny eredményhirdetése. Az emléklapokat az I.-VI. helyezett egyesületek képviselőinek a Szenior Bizottság vezetőjének távollétében Korik Vera, a Bizottság tagja adja át.

I. helyezett Hegyisport Szentendre Egyesület 198 pont
(a legeredményesebb pontszerző: Kármán Katalin)

II. helyezett Tipó TKE 175 pont
(a legeredményesebb pontszerző: Egei Tamás)

III. helyezett BEAC 140 pont
(a legeredményesebb pontszerző: Hegedüs Ágnes)

IV. helyezett Postás SE 132 pont
(a legeredményesebb pontszerző: Grant Julianna)

V. helyezett Balatonalmádi Herkules SE 111 pont
(a legeredményesebb pontszerző: Cser Borbála)

VI. helyezett Orvosegyetem SC 104 pont
(a legeredményesebb pontszerző: Szlatényi Ferenc)

MÉDIAAJÁNLAT

a Magyar Tájékozódási Futó Szövetség portálján való megjelenéshez

1. Megjelenési lehetőségek

1.1 Kiemelt megjelenés

Helye: a honlap fejléce alatt 672 pixel szélességben. Az ezen a helyen szereplő hirdetések felváltva jelennek meg. A hirdetések ajánlott száma 3-6.

1.2 Nem kiemelt megjelenés

Helye: a honlap jobb oldalán 124 pixel szélességben. A hirdetések ajánlott száma 3-6.

2. A megjelenés díja

2.1 Kiemelt megjelenés: 50.000 Ft + áfa / hó

2.2 Nem kiemelt megjelenés: 15.000 Ft + áfa / hó

3. Kedvezmények

3.1 Hat havi megrendelés esetén egy hónap kedvezmény, egy éves megrendelés esetén három hónap kedvezmény.

3.2 MTFSZ tagszervezetek számára saját rendezvényeik hirdetése esetén 50% kedvezmény. Az ezen a helyen szereplő hirdetések felváltva jelennek meg.

3.3 MTFSZ rendezvények számára (világversenyek, Hungária kupa) ingyenes megjelenés a nem kiemelt helyen. Az ezen a helyen szereplő hirdetések felváltva jelennek meg.

3.4 Amennyiben az MTFSZ-el kötött szerződés más kedvezményt biztosít a hirdető számára, akkor a szerződésben rögzített díj érvényes.

3.5 Az MTFSZ szerződéses szponzorai éves támogatásuk összegének megfelelő hirdetési felületet díjmentesen vehetnek igénybe a szerződésükben szabályozott módon.

4. Technikai részletek

A hirdetést digitális formátumban a hirdetőnek kell eljuttatnia az MTFSZ portál üzemeltetőjéhez. A hirdetés elkészítésével a hirdető megbízhatja az MTFSZ portál üzemeltetőjét egyszeri díj ellenében.

MAGYAR TÁJÉKOZÓDÁSI FUTÓ SZÖVETSÉG

Közhasznúsági jelentés a 2006. évről

1. Számviteli beszámoló
A számviteli beszámoló mellékletben csatolva.

2. A költségvetési támogatás felhasználása
A költségvetési támogatás 2006. évben 6.475 eFt, a teljes összeget az általános működési költségekre fordítottuk.

3. A vagyon felhasználásával kapcsolatos kimutatás
A saját tőke alakulása:

adatok eFt	Előző év	Tárgyév
tőkeváltozás	20.070	16.343
eredmény (alaptev.+váll.)	-3.727	3.422
Összesen:	16.343	19.765

4. Cél szerinti juttatások kimutatása
2006. évben a Szövetség az alábbi támogatásokat nyújtotta:

- utánpótlás nevelés	2.121 eFt
- utánpótlás edzők támogatása	1.270 eFt
- edzőtáborok	500 eFt
- edzőképzés	172 eFt
- helyi kisversenyek	150 eFt
- nulláról induló csoportok	150 eFt
- diákolimpia	320 eFt

5. Központi költségvetési szervtől, elkülönített állami pénzalaptól, helyi önkormányzattól, kisebbségi települési önkormányzattól, települési önkormányzatok társulásától és mindezek szerveitől kapott támogatás mértéke
Központi költségvetési szervtől, (kivéve lásd 2. pont) elkülönített állami pénzalaptól, helyi önkormányzattól, kisebbségi települési önkormányzattól, települési önkormányzatok társulásától és mindezek szerveitől támogatást nem kaptunk.

6. A vezető tisztségviselőknek nyújtott juttatások értéke, illetve összege
A Szövetség elnöke, az elnökség tagjai, valamint a bizottságok tagjai munkájukért juttatásban nem részesültek.
A főtitkár részére kifizetett megbízási díj 288 eFt.

7. Közhasznú tevékenységről szóló rövid tartalmi beszámoló
Az MTFSZ kiemelkedően közhasznú szervezet, melynek az alapszabályában meghatározott fő célja a tájékozódási futás, mint sportág működtetése. Az alapszabály II. pontja „A Szövetség célja és feladatai" meghatározzák a közhasznú feladatokat, melyeket folyamatosan ellátunk.
A Szövetségnek a 19 megyében és Budapesten összesen 96 tagszervezete van. Minden megyében létrehoztuk és működtetjük területi szervezeti egységeinket, a megyei szövetségeket. A megyei szövetségek, a budapesti szövetség és a tagszervezetek munkáját összehangoljuk és minden rendelkezésre álló eszközzel segítjük. A tájékozódási szakágakban (kerékpár, si, trail-O) segítjük, támogatjuk az önálló fejlődést, a saját versenyrendszerük kialakítását és működtetését, valamint a nemzetközi kapcsolatok létrehozását, a nemzetközi versenyeken való részvételt. A tájkerékpáros szakág töretlen fejlődését jellemzi Füzy Anna és Paulovits László kiváló szereplése a Tájkerékpáros EB-n. Az országos versenynaptár keretében, a Szövetség megbízásából, tagszervezeteink az összes szakágban megrendezték az összes bajnokságot és a rangsoroló kupaversenyeiket.
A Szövetség valamennyi szolgáltatását tagszervezeteinken kívül bárki, korlátozás nélkül igénybe vehette.
A Sporttörvény előírásait betartottuk, illetve a törvény által előírt, szükséges változásokat végrehajtottuk, és tagszervezeteinkkel is végrehajtattuk. A Sporttörvény által előírt valamennyi szabályzatot megalkottuk, és a sportág működésében érvényesítettük. A törvényi előírásnak megfelelően részt vállalunk a doppingellenes küzdelemből. Működtettük a válogatott kereteket (felnőtt, junior, ifjúsági, serdülő, sítájfutó és tájkerékpáros), biztosítottuk felkészülésüket, és erős csapatokkal történő részvételüket valamennyi világversenyen.
A sportág nemzetközi szervezetének (IOF) munkájában aktívan részt veszünk. Dr. Zentai Lászlót két évre beválasztották az IOF kilencfős elnökségébe, míg a Tájkerékpáros Bizottságnak Erdélyi Tibor a tagja maradt.
A Szövetség irodája a Magyar Sport Házában bérelt irodájában működik immár második éve. Az év elején végrehajtott tisztségviselő váltás sem befolyásolta a folyamatos működést. Az iroda év közben elvégezte a versenyzők nyilvántartását, a versenyengedélyek kiadását, intézte az átigazolásukat, és év végén megállapította az elért minősítéseket.
Összességében megállapítható, hogy Szövetségünk a közhasznú célok megvalósításán eredményesen dolgozott.

Budapest, 2007. január 31.
Less Áron főtitkár

VÁLTOZÁSOK A MINŐSÍTÉSI SZABÁLYZATBAN

Tisztelt Sporttársak!
Az MTFSZ Elnöksége február 12-i ülésén elfogadta a Minősítési Szabályzat módosítását, annak 4. pontja kivételével. Az ebben található ponthatárokra a márciusi ülésre készül javaslat. *(Lásd az elnökségi ülés jegyzőkönyvét is!)*

Főbb változások

Megszűnik a Pmmax, amely – főleg az utánpótlás korcsoportokban – lehetővé tette, hogy gyenge mezőnyben jobb pontszámot lehessen futni, mint erősben. (Hogy egy-egy regionális versenyen illetve a 10–12 éves korosztálynál mégse alakuljon ki alappontszám nélküli, vagy minősítésre alkalmatlanul gyenge ponterejű mezőny, az eddigi kategóriánkénti Pmmax-nál sokkal igazságosabb módon, az alapranglistán lesznek maximálva a pontszámok az életkort is figyelembe véve, amik az új versenyzők bekerülését, illetve az előző versenyévet kihagyók beszámítását is biztosítják a pontszámításba.)

A kiemelt versenyek legmagasabb fokozatú kategóriáinak szorzótényezője 1,05-re csökken (2006-ban 1,1 volt), az országos versenyeké 1,00 marad, a regionális versenyeké 0,95-ra csökken. Ezzel párhuzamosan az I. osztály és az Arany jelvény ponthatára is alacsonyabbra kerül. Így a kiemelés mértéke nem csökken a regionális versenyekhez képest, de az országos rangsorolók kevésbé lesznek elmaradva a kiemeltektől. Így bár nehezebben, de országos rangsorolón is lehet a legjobb 6-ba beszámító pontszámhoz jutni a legmagasabb minősítésre törekvőknek is. A II. és III. osztály, Ezüst és Bronz jelvény pedig változatlanul megszerezhető regionális rangsoroló versenyen is.

A Középtávú OB és a Rövidtávú OB selejtező futamai is rangsorolók lesznek (továbbra is csak az „A" döntő lesz kiemelt, az alacsonyabb döntők maradnak 1-es szorzójúak, de újdonságként a selejtező futamok is „országos rangsoroló" besorolással 1-es szorzójúak lesznek).

A váltó versenyeken is 5 főnek kell azonos pályán eredményesen szerepelni ahhoz, hogy rangsorpont számítható legyen (a 3 fő alapján történő számítás irreálisan nagy szórást eredményezett a pontszámoknál).

Megszűnik a visszaminősítés (értelmét vesztette, hogy akár indulás nélkül is meg lehessen kapni az egy évvel azelőttinél eggyel alacsonyabb minősítést, hiszen a 2006-os versenyszabályzat módosítás óta rajtengedélyes is indulhat E vagy A fokozatban is, így nem gátolja a rajthoz állást a minősítés hiánya.)

A szenior korcsoportokban korcsoportonként különbözni fog az Fa értéke (kb. a versenyszabályzat szerinti győztesidőnek fog megfelelni). Ezáltal a 35-ös mezőny pontszámai szélesebb tartományban húzódnak szét (valamivel nehezebb lesz pl. II. osztályt elérni, mint 2006-ban, de még mindig könnyebb, mint 21-ben, azaz a felnőtt ranglistán megszerezni), az idősebbeknél pedig összetömörödik valamicskét a mezőny, így nem lesz annyira nehéz a legfelső korcsoportokban sem megszerezni a III. osztályt, mint 2006-ban.

Az alapranglista elkészítése szenioroknál a fent említett, életkortól függő maximált pontszámon túl is bonyolultabbá válik. Azok a szenior korú versenyzők is rákerülnek ugyanis a felnőtt rangsorban futott pontszámuk átszámításával a szenior alapranglistára, akik szeniorban nem, vagy csak ritkán indultak, így ott nincs jó pontszámuk, vagy egyáltalán nem szerepelnek a szenior minősítési ranglistán. Az átszámítás menetét nem részletezem, mert ez nem a versenyzők feladata. Alapranglista egyszer készül egy évben, s a megfelelő bizottságok elvégzik a számításokat. Az évközi pontszámítások viszont egyszerűsödnek, hiszen megszűnik a Pmmax, nem lesz számítási különbség B és C kategória között, csak a mezőny alapranglista szerinti erőssége és a futott idők számítanak (valamint a korcsoportra megadott Fa és a versenyre kiemeltségére jellemző szorzó).
A tervek szerint a szabályzat jelenlegi változásai még reálisabbá és egységesebbé teszik a ranglistát, s remélhetőleg a közeljövőben nem lesz szükség a pontszámítási módszer kis mértékű változtatására sem, legfeljebb az alapranglista finomhangolása válhat szükségessé egy-egy év végén, az új versenyszezon megkezdése előtt.

Kovalcsik István

A Pelsőci-fennsík

A Kárpát-medence tájfutó szempontból egyik legérdekesebb kistája a Pelsőci-fennsík, a Gömör-Tornai karszt egyik gyöngyszeme.

Aki részt vett a tavalyi Főiskolás VB-n vagy kísérőversenyén, annak nem kell bemutatni a Pelsőci-fennsík déli részét, a nagyszerű tájfutó terepet. Azok akik idén választják a Karszt kupát, négyszer is futhatnak itt, az ennek előtte csaknem 40 évig pihentetett területen. A fantasztikusan részletgazdag, szinte csak fehér erdőből álló többs terep a Mecsek legjobb karsztjaival vetekszik, de a cikk nem erről szól, hanem a fennsík többi részéről.

A tavalyi második versenynap után – az egész mezőnyből talán egyedül – tettem egy túrát a tereptől észak felé. Amikor kibukkantam az erdőből, gyönyörű táj tárult a szemem elé: mintha egy vicces óriás a bükki Nagymezőt megnyújtotta és megbillentette volna, óriási többrökkel teleszórt, enyhén emelkedő, öt kilométer hosszú ligetes terült el előttem.

A Pelsőci-fennsík egy igen jellegzetes hegydarab, két nevezetessége van: minden oldalról igen meredek hegyoldalak határolják és semmilyen természetes víz nincs rajta. Ezért aztán legeltetésre sem tudták használni, mivel a meredek oldalak miatt a naponta való kiterelés nem volt megoldható. A problémát egy igen szellemes megoldással oldották meg 1918-ban, létrehozva Magyarország egyik korai és érdekes vasbeton műtárgyát. A hely a VKÚ, ötvenezres, igen jó turistatérképén talán az egyetlen magyar felirat: Serényi kút (a helyszínen Serényi kútja). Kiválasztottak egy sima, egyenletes lejtő aljában lévő lapos többrőt, és ott épült fel a víztároló (lásd szemben), amely árokrendszerrel az egész hegyoldal esővizét összegyűjtötte egy többmedencés vasbeton tárolóba. A magyar gulyás szerint, aki éppen a benzinmotoros szivattyút csomagolta el itatás után (gémeskút?!?), amikor odaértem, rendszerint kitart egész nyáron a víz, amit télen-tavasszal összegyűjtenek.

Barlangok és zsombolyok sora található a fennsíkon, legmélyebb a 101 méteres Csengő-lyuk (Zvonivá jama), amely a Dajama kiadó elég jó, magyarul is kapható Szlovák-karszt zsebkalauza szerint arról kapta a nevét, hogy a bedobott kő csengő hangot hallat, ahogy pattog a zsomboly falán. Ezért aztán a barlang közelében alig lehet megfelelő méretű követ találni, de ha mégis sikerül, a hang pont olyan, mint minden más hasonló aknabarlangban. Természetesen egyik zsomboly sem látogatható, csak igen különleges felszereléssel, de mégis érdekes érzés a több, mint 100 méteres mélység partján hasalni és kissé remegő kézzel fölétartani a fényképezőgépet.

Ezután a víztelen fennsík egyetlen forrását kerestem fel. Azaz csak kerestem volna, de e helyett kapitális térképhibát találtam, ugyanis a VKÚ térképén (részletét lásd szemben) jelzett helyen nem forrást, hanem víznyelőt találtam! Ez a tulajdonképpen apró elrajzolás egy víztelen fennsíkon sokakban kelt alaptalan reményt.

És most pár szót magáról a VKÚ-ról. A volt Csehszlovákia aszimmetrikus felépítésű ország volt, Szlovákiának voltak külön intézményei (parlament, országos szervek), de Csehországnak nem, csak közösen. Ennek ellenére (vagy éppen ezért) persze cseh dominanciájú volt az ország, amit a szlovákok gyakran sérelmeztek, többek közt országos (csehszlovák) intézmények szlovákiai elhelyezését kérve. Nos, a nagyon kevés ilyenek egyike a Katonai Térképész Szolgálat, a VKÚ volt. A nevet egyébként a magánosítás (!!) után is megtartották rövidítésként, mint pl. az OTP-t. Harmanec kis falucska a Nagy Fátra egy déli oldalvölgyében (éberség!), Besztercebányától északra. Amikor 1993-ban nagy sietve felosztották az országot, akkor a VKÚ Csehszlovákia összes katonai térképével Szlovákiában maradt. Így most Csehországnak van talán a legkorszerűbb topográfiája, mivel villámgyorsan kellett digitálisan előállítani a cseh topográfiai térképeket, amire nem sajnálták a pénzt. A VKÚ pedig Csehországnak is (!) egyik legnagyobb térképkiadója lett, mivel a meglévő topográfiai térképek alapján turista, és más térképekkel lépett piacra. Az egyik cseh tájfutó igencsak meglepődött, amikor közöltem vele, hogy a kezében tartott turistatérkép Szlovákiában készült!

A térképjavítás után délre tartottam a jól követhető sárga jelzésen, festői karszton kerülgetve a többröket, elértem a kelet felé levezető szerpentint. Itt keskeny kis ösvényre számítottam, ehelyett lovaskocsival járható, fantasztikus munkával megépült utat találtam. A szekérút hol a sziklába vájva, hol magas támfalon kanyarog a hegyoldalban, időnként festői kilátással Rozsnyóra és a Szilicei-fennsík oldalsó szikláira. Sajnos az út legalsó részét „megette" a nagyforgalmú 50-es főút, a ritkás jelzés ezen, majd a cigánytelepen át vezet Szalócra. Akit esetleg érdekel, falu déli végén levő szocreál kocsmában (azt hittem, sose érem el, hol volt már a verseny után felszívott üdítő!) sokkal jobb és olcsóbb sört csapolnak, mint a gombaszögi kempingben.

A túrát megszervezni nem könnyű, mivel a buszok Pelsőcről, az 1945 után épült erdészeti úton kapaszkodnak fel a fennsíkra (ez idén sem lehet másként), de a gyalogtúrák végpontjai innen jó messze vannak. A fennsík kitűnően biciklizhető, de verseny előtt le kell küzdeni kb. 300 m szintet is.

Tehát a pécsi Hungária kupa után irány Gömör, edzettebbeknek a „szinte útba eső" Kolozsváron át, ahol a két verseny közti három napon zajlik a hagyományos verseny, közepén egy kitűnő (és olcsó) WRE futammal.







© 2007 Europa Technologies
Image © 2007 TerraMetrics

KELEMEN A LEGJOBB A KILENCEDIK VB-N

1981. szeptember 4-6. Thun, Svájc

Két északi terepen rendezett VB után (Norvégia, Finnország) 1981-ben Svájcban került sor a 9. világbajnokságra. A versenyközpont a Berner Oberland lábánál fekvő, 40 000 lakosú város, Thun. Kedvelt turisztikai és üdülőhelyi központ a róla elnevezett tó partján. Régi vára, bájos óvárosa történelmi múltat idéz.

Az egyéni verseny terepén általában a nagyobb domborzati formák az uralkodóak, egy-egy területen nagy részletgazdagsággal, amit a terepformák, növényzet, vízfolyások vagy ezek kombinációja biztosít. A futhatóság változó. Az erdő egy része gyér aljnövényzetű, gyors futást biztosít, más részeken a vízmosások, árkok, vízfolyások lassítják a haladást. A váltóverseny terepe markáns és finom szerkezetű, részleteiben igen gazdag, változatos aljnövényzet és erdőállomány – írják a rendezők a versenyterepekről. A térképek méretaránya 1:15 000, alapszintköz 5 méter, anyaga vízálló, nehezen szakítható speciális papír.

A következőkben Balogh Tamás beszámolójából idézünk:

„Az egyéni versenypályák 1000 és 1400 m közötti magasságban, helyenként meredek terepen, aprólékosan javított térképen vezettek. A térkép – részben a folyamatos erdei munkák miatt – nem mindig tartalmazta megbízhatóan az utak valódi állapotát, jellegét. A pontelhelyezések korrektek voltak.

A nemzetközi erőviszonyokban – az előzetes becslések alapján – nem lehetett lényeges változást várni. A skandinávok a világbajnokságot megelőző svájci versenyeken is jól futottak. Őket a hazai pálya előnyét is élvező svájciak követték, majd a csehszlovákok zárták a sort az élen. A középmezőnyben Anglia, Dánia, Ausztrália és Magyarország versenyzői helyezkedtek el.

A világbajnokság eredményei – az élmezőnyt illetően – igazolták a papírformát. A norvégok öt, a svédek négy, a finnek kettő, a svájciak egy érmet szereztek.

A középmezőnyben azonban több változás következett be az előző világbajnokság óta. Ausztrália két hatodik helyével, az angolok egy ötödik és egy hetedik hellyel bizonyultak a legjobbnak. Mi sajnos mindkét nemnél kikaptunk a dánoktól és a nőknél, még az NSZK-tól is. Tehát – ellentétben a korábbi helyzettel – mi a középmezőny végére szorultunk.

A mieinknél az egyéni eredmények – főleg a nőknél – messze elmaradtak a várakozástól. Még a legjobban futó Kelemen is ért el jobb időszázalékot a nyári svájci szereplése alkalmával.

Sajnos a váltóverseny sem biztatott sok jóval bennünket az egyéni után. Ha az egyéni eredményeket tekintjük „papírformának", akkor mindkét nemnél a három skandináv ország, Csehszlovákia, Svájc egyértelműen jobb volt nálunk. Tehát egy hatodik helyért versenyezhettünk a legjobb esetben."

Ezért a hatodik helyért az egyéni eredmények alapján kis különbséggel más országok is versenyben voltak és végül a nők a 10., a férfiak a 9. helyen zárták a váltóversenyt.

„A magyar csapatból tulajdonképpen Kelemen János emelhető ki egyedül. Az egyéni versenyben 120%-on belüli időeredménnyel az eddigi legjobb magyar férfi helyezést érte el. A csapat többi tagja elmaradt a várakozástól.

Összegezve meg kell állapítanunk, hogy eredményeink alig javultak az elmúlt két év alatt, ugyanakkor a velünk korábban egy szinten álló országok versenyzői elénk kerültek,



Annichen Kringstad, a női világbajnok


Øyvin Thon, a férfi világbajnok

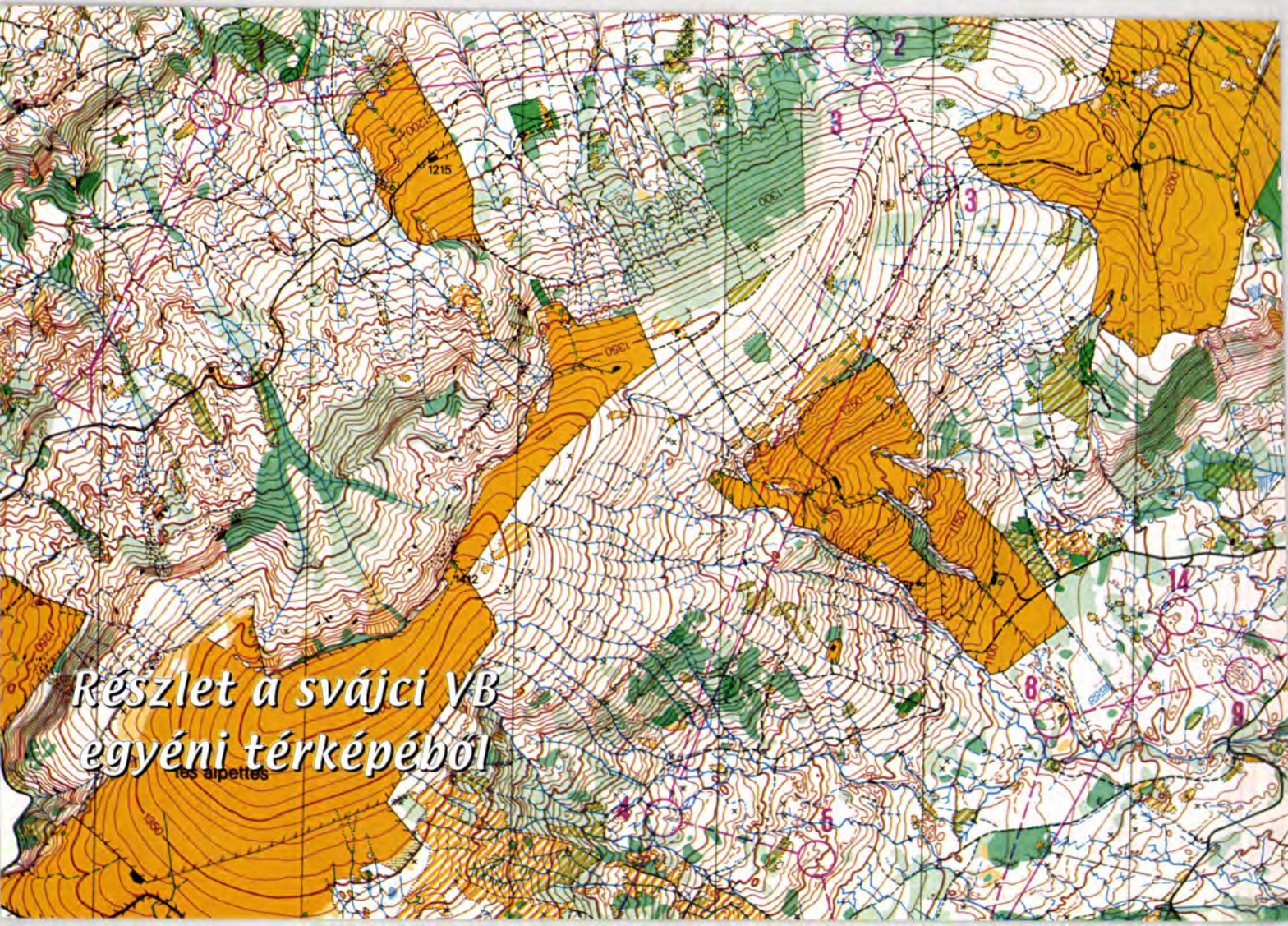
Részlet a svájci VB
egyéni térképéből



Részlet a váltó térképéből

mögöttünk pedig egy-egy versenyzővel már zárkóznak fel a bolgárok, írek, franciák" – fejezte be értékelését Balogh Tamás.

A verseny utáni értékelésben Dosek Ágoston a következőket írta: „Befutás után 5 perccel már tudtam, hogy az egész versenyzési stílusom nem volt alkalmas erre a terepre. Sok maradt bennem fizikailag, nem vettem észre, hogy sebességet kell váltani, mert a bemutatókhoz képest könnyű a terep technikailag. Életem legjobban lefutott VB-jén a legroszszabb helyezést értem el. (30.)...

...Számomra a legnagyobb tanulság és útmutató a jövőre nézve: 'Tájfutó intelligenciára' kell szert tenni, azt kell fejleszteni. Mivel ez egy nehezen leírható, összetett dolog, nehéz hozzá jó módszert, megfelelő eljárásokat találni.

Mindenesetre a technikai, fizikai felkészülésnek a megkezdett úton kell továbbhaladnia. Sokat kell 'idegenben', fogós terepeken versenyezni, lehetőleg komoly ellenfelekkel szemben, hogy legyen idegi teher is." **S.A.**

Egyéni eredmények

NŐK Bulle-Les Alpettes

8.7 km / 260 m / 12 – 72 induló

1.	Annichen Kringstad	SWE	65.47
2.	Brit Volden	NOR	68.54
3.	Karin Rabe	SWE	69.40
4.	Ruth Humbel	SUI	71.46
5.	Outi Borgenström	FIN	72.16
6.	Ada Kucharová	CZE	73.28
35.	Csőkör Irén	HUN	92.26
37.	Rostás Irén	HUN	93.16
38.	Kaló Marianna	HUN	94.13
50.	Kiss Gabriella	HUN	102.50

FÉRFIAK Bulle-LesAlpettes

14.1 km / 560 m / 18 – 83 induló

1.	Øyvin Thon	NOR	90.05
2.	Tore Sagvolden	NOR	92.33
3.	Morten Berglia	NOR	93.10
4.	Lars Lönnkvist	SWE	95.06
5.	Kari Sallinen	FIN	95.49
6.	Jörgen Mårtensson	SWE	96.04
17.	Kelemen János	HUN	107.36
28.	Gyurkó László	HUN	114.49
30.	Dosek Ágoston	HUN	115.12
49.	Boros Zoltán	HUN	124.29

Váltó eredmények

NŐK Les Verriéres 18 váltó

7,5 +7,6 km+8,5+8,6 /190-280 m/10

1.	SWE	229.53	
	Arja Hannus		60.08
	Barbro Lönnkvist		60.16
	Karin Rabe		55.48
	Annichen Kringstad		53.41
2.	FIN	245.07	
	Helena Mannervesi		67.32
	Marita Ruoho		60.02
	Liisa Veijalainen		59.24
	Outi Borgenström		56.19
3.	SUI	253.10	
	Ruth Schmid		64.52
	Annelies Meier		63.28
	Irene Bucher		63.32
	Ruth Humbel		61.18
10.	HUN	301.30	
	Kiss Gabriella		75.19
	Csőkör Irén		69.49
	Rostás Irén		76.21
	Kaló Marianna		80.01

FÉRFIAK

Les Verriéres 21 váltó

10,2+10,4+11,8+12,0 km / 380 m

1.	NOR	278.15	
	Øyvin Thon		62.13
	Harald Thon		66.49
	Tore Sagvolden		66.38
	Sigurd Daehli		82.35
2.	SWE	278.47	
	Lars-Henrik Undeland		63.50
	Bengt Levin		66.51
	Jörgen Mårtensson		77.36
	Lars Lönnkvist		70.30
3.	FIN	285.23	
	Kari Sallinen		63.27
	Ari Anjala		70.39
	Seppo Rytkönen		74.53
	Hannu Kottonen		76.24
9.	HUN	329.22	
	Boros Zoltán		91.58
	Dosek Ágoston		74.34
	Gyurkó László		83.27
	Kelemen János		79.23

VISSZAEMLÉKEZÉS EGY 1962-ES VERSENYRE

Bár egyesek túlzottnak tartják, hogy a TÁJOLÓ túl sok nosztalgiázó cikket, cikksorozatot közöl a sportág mai problémáit megoldó, építő jellegű, előre mutató cikkek helyett, most mégis egy ilyen cikket adunk közre.

A TÉRKÉPTÖRTÉNET sorozatban bemutatott, Tata környéki térkép kapcsán dr. Vörös István emlékezését adjuk közre a magyar válogatott tagjaként nemzetközi versenyen elért első helyezéséről, s mellékletként két fénykép az akkori válogatottakról.

NYERTEM, DE NEM GYŐZTEM...

Vagyis: nyerni a szerencsejátékosok nyernek, győzni viszont egyenlő feltételek mellett például a sportolók.

Időpont, helyszín, esemény: 1962 augusztus, Gerecse, Baj és Agostyán községek között, Nemzetközi Budapest Kupa, magyar részről A és B válogatott csapatok (jómagam az utóbbiban). A Tájoló ez évi 1. számában Hegedűs Ábel cikkének térképe nagyjából ezt a tereprészt, de nem ezt a versenypályát mutatja.

A tatai edzőtáborból (reggel helyett délben) a Rajtba menet Szőnyi Laci bácsi, a verseny egyik főrendezője közölte, hogy honvédségi lövészet miatt a versenyt késve és fordított irányban bonyolítják le, azaz az eredeti Célból (Baj központja) a Rajt (Agostyán központja) felé. A pontok láthatóságára vonatkozó kérdésünkre megtudtuk, hogy a verseny háromnegyede táján van egy kockázatos erdővágás-pont, de a felvezetőnek lelkére kötötték, hogy a pontot jól láthatóan helyezze el a vágásban.

4 perces indítással utolsóként rajtolva a térképre nézve láttam, hogy az első pont az erdő szélétől kissé beljebb, egy vágás-elágazásnál lesz. No, minden rendben, hiszen ezt a vágást tavasszal megnéztük Eötvös-verseny helyszín-keresőben. Ezek után – ahogy az már mással is megeshetett – körülbelül 20-25 percet vesztegettem el a verseny eme legkönnyebb pontjára.

Nyugi Vörös, most már teljesen ellenfél-mentes az erdő előtted, vesztenivalód nincs, hát gyerünk. És ahogy az már szintén megeshetett mással is, innentől kezdve a pontok milliméter pontossággal jöttek egymás után.

A pálya jó háromnegyede(!) táján egyszer csak hirtelen tele lett a tiszta, jól futható erdő tétován bóklászó versenyzőkkel. Megvolt az a bizonyos vágás, de pont sehol. Ahogy kotorászok, olyan „megrázó élményben" volt részem, ami azt hiszem, nem sokaknak adatott meg: az A-csapat erőssége, Skerletz Iván lógatta a fejét egy árokparton ülve és a ponttal kapcsolatos kérdésemre azt mondta, hogy ő mindenhol kereste, de már semmi ötlete sincsen...



Nyáry Tamás, Vörös István, Kovács Gyula és Balogh Tamás

Itt „futottunk" össze a B-csapat másik erősségével, Nyáry Tomival, aki azt mondta, ha megtalálnánk ezt a pontot, a következőt ő ismeri, mert a Meteorral nemrégiben bontották a barlang-gyanús üreget, ez után pedig már csak egy falu közeli utolsó pont van és onnan a kocsma. Egy életünk, egy halálunk, nekiindultunk a vágásnak. Az irány stimmelt, de más semmi: mentünk, mentünk, mendegéltünk és végül valahol a bóklászó szerencsétlenektől (és persze a térképen jelölt helyétől) tisztes távolban meglett a pont. Ezek után nagy versenyben Tomi előtt én lettem az első (mint szerencsés utolsó rajtoló).

Hát ezért nem számítottam ezt az elsőséget azóta se igazából győzelemnek.

Utóirat: akkoriban ilyen versenyen nem volt divat se övni, se versenyt megsemmisíteni, hát minden maradt a régiben.

S a történeti hűség kedvéért álljon itt a Szász Károly által archivált anyagból előkeresett eredmény:

Budapest Főváros Kupa végeredménye: 1. Vörös István 0 205', 2. Skerletz Iván 0 217', 3. Dietze Lothar /DDR/ 0 235', 4. Thiering György 0 240', 5. Maácz Benedek 0 251', 6. Nyáry Tamás 0 252', 7. Kovács Gyula 100 hp, 237', ... 10. Balogh Tamás 200 hp, 291', ... 14. Koronczay László 600 hp 230'. Capatverseny: 1. Budapest I. 0 hp, 708' (Skerletz, Thiering, Maácz), 2. Budapest II. 100 hp 694' (Vörös, Nyáry, Kovács), 3. Lipcse 400 hp 761', 4. Szófia 1400 hp 720'. **AGy.**



Maácz Benedek, Neupor Márta, Győry Edit, Balogh Tamás, Koronczay László, Nyáry Tamás, Skerletz Iván, Kovács Gyula és Thiering György

MÉG EGYSZER AZ ELSŐ EGYÉNI OB-RŐL

Thuróczy Lajos útja a döntőig

Mielőtt a SPORTTÖRTÉNELEM sorozat keretében a második, harmadik, ... országos egyéni bajnoksággal foglalkoznánk, vizsgáljuk a tájékozódási versenyzés kezdeteit: milyen szakosztályok, egyesületek versenyeztek, s hogyan jött létre az országos egyéni bajnokság.

Kósa Csaba 1966-ban írt TF diplomadolgozata /A tájékozódási sport története/ röviden összefoglalja a tájékozódási sport 1948 és 1956 közötti önállóvá válását és megszilárdulását hazánkban. Az 1947-ben létrejött OSH /Országos Sport Hivatal/ irányította a sportéletet. 1948-ban megszűnt a Magyar Vándorsport Szövetség, s megalakult a Magyar Természetbarát Szövetség. Az új szövetség erősen támogatta a terepgyakorlatok rendezését. Megszületett az egységes versenyszabályzat, kialakult a bíróképzés /dr. Vizkelety László erről nyilván többet tudna írni!/, s a szakosztályok, bár fő feladatuknak a természet megismerését, a túrázást tekintették, egyesek a tájékozódási versenyzést is kedvelték. 2-3, nemritkán ennél nagyobb létszámú egységeknek rendeztek versenyt (1950-től országos csapatbajnokságot is!), de tény, hogy a rendezők újításként egyszer-egyszer egyénileg teljesítendő szakaszokat is versenybe iktattak. 1950-ben nagy szervezeti változás következett be: az OSH helyett létrejött az OTSB /Országos Testnevelési és Sport Bizottság/, s 1951-től létrejöttek az újtípusú (minisztériumi ill. szakszervezeti) egyesületek. (A Vasas szakszervezetbe tömörültek egyesületeként a Vasas SE, de ugyanígy bányászok: Bányász SE, textilesek: Vörös Lobogó SE, építők: Építők SE, vasutasok: Lokomotív SE, közlekedésiek: Előre SE, kereskedelmi és pénzügyi dolgozók: Vörös Meteor SE, élelmezésiek: Kinizsi SE, közalkalmazottak: Petőfi SE, vegyipariak: Szikra SE). A későbbi években újabb egyesületek alakultak, pl. Fáklya SE (a pedagógusok egyesületeként). A kisiparosok egyesülete, a Spartacus SE 1952 május 1-jén alakult, de 1952-53-ban jöttek létre az egyetemi Haladás egyesületek természetjáró sportkörei is: Műegyetemi Haladás, TTK Haladás, Közgazdasági Haladás, ... (Csak mellékesen: mi, mai tájfutók ismerjük-e sportkörünk, sportegyesületünk múltját, mit tudunk a kezdeti évekről?)

Bár nem sikerült a Magyar Természetbarát Szövetség akkori hivatalos lapját /Természetbarát/ felkutatni, hogy az országos egyéni bajnokság hivatalos meghirdetéséről képet kapjunk, a Lokomotív SE egyik sportkörének (Bp. Lokomotív SK) körleveleit tanulmányozva nyomra bukkantunk. A dr. Vizkelety László által gondosan szerkesztett Lokomotív Turista fejlécet viselő körlevélsorozat 1952. évi júliusi számában a következő olvasható:

Egyéni terepverseny. Előzetes értesülés szerint első ízben kerül megrendezésre az országos egyéni természetjáró bajnokság idén, szakmai alapon. Először a sportkörök rendeznek háziversenyeket, onnan a három legjobb az országos szakmai döntőbe jut. Onnan azután a három legjobb vasutas versenyző kerül a SZOT döntőbe, mely azt dönti el, hogy kik a legjobb versenyzők az országban.

Sporttörténelmi érdekességként – a sportköri körlevelek alapján – kövessük nyomon az első egyéni bajnok, Thuróczy Lajos útját a bajnoki címig.

1. lépcső: szeptember 14-én sportköri selejtező a Pilisben. A rajt az Acsay menedékháznál volt, ahonnan az útvonal a Kőhegyre vezetett. Az indulók térképkivágatot kaptak, melyre a teljes útvonal be volt rajzolva 4 állomással, titkos időmérővel a Kőhegy peremén. Az első állomást a tagok nehezen találták meg, majd a Sándor-forrás, Sásvölgy érintésével a megyehatáron 3 postaláda érintése után értek a Jóvíz lefolyásánál lévő második állomáshoz. Onnan a Ságvári ház érintése után a Bölcsőhegyi és Lomhegyi nyeregbe kellett menniük, az út melletti kunyhóban volt a harmadik állomás. A romőrház mellett elhaladva a Holdvilágárok feletti gerincre rátérve a Klanóc magassági pontjánál volt egy postaláda, utána a következő állomás, majd a cél a Gyopár menedékháznál volt. A verseny össztávolsága 11350 m, szintkülönbsége 640 m, standard ideje 3 óra 55 p volt. Elméleti feladatként 6 kérdés és az útvonal standardjának tervezése volt megadva. A 29 induló között a sorrend a következőképp alakult: 1. Szabó Ferenc 11 pont, 2. Thiering György 55 p. 3-4. Thuróczy Lajos és Bödör Miklós 78-78 p., 5. Karczagi Imre 123 p., 6. Horváth Ferenc 141 p., 7. Hermann Imre 162 p., 8. Zomotor Éva(!) 173 p., 9. Csiszár Zoltán 189 p., 10. Zsadányi Imre 190 p., 11. Bálint Konrád 204 p., 12. Darkó László 234 p.

2. lépcső: szeptember 27-28-án Lokomotív országos egyéni terepverseny 32 résztvevővel a Gerecsében. Rendező: a Vörös Meteor. A Bp. Lokomotívból 3, a Pesti Lokomotívból 4, a kőbányaiból 5, a rákospalotaiból 3, a sopronból 4, a győriből 2, a Miskolci Lokomotívból 4 és a Vasúti Főosztály Lokomotívból 2 fő vett részt a versenyen. Az éjjeli verseny Baj községből indult zuhogó esőben. A résztvevők térképkivágatot kaptak és egyénileg rajzolták be a betartandó útvonalat és állomásokat. A cél Vértestolnán volt az iskolában, ahonnan másnap reggel indultak tovább egy másik kivágattal, megadások alapján a Kappánbükk és az Öreg Hajagos oldalában a Szelim lyuknál lévő célig. A versenyt éjjel az eső és a vihar ellenére kitűnően állták a versenyzők és minimális hibapontokkal végeztek. Nappal annál több volt a keverés, de így is jól végeztek az esélyesek. Az eredmény és a díj a következő volt:

1. Hermann Imre /Bp./ /MOM-tájoló/,	69 pont
2. Pogonyi László /Miskolc/ /3 cellás zseblámpa/,	208 pont
3. Thuróczy Lajos /Bp./ /2 cellás zseblámpa/,	234 pont,
4. Karczagi Imre /Bp./ /körző/,	238 pont
5. Karczagi Géza /Bp./ /körző/,	300 pont
6. Szabó Ferenc /Bp./	309 pont,
7. Horváth Ferenc /Bp./	327 pont,
8. Jakub Ferenc /Miskolc/	330 pont.

Az össztávolság éjjel 8,9 km, 440 m szint, nappal 10,6 km, 340 m szint. Az indulók száma alapján 8 fő szerzett indulási jogot az Egyéni OB-ra.

3. lépcső: az országos döntő, amelyről a győztes nyilatkozott. A döntő létszáma végül 46 fő lett. A Lokomotív Híradóból a döntőben indult valamennyi Lokomotív versenyző eredményét is megtudhatjuk: 1. helyezett Thuróczy Lajos Bp. Lok., 3. Horváth Ferenc Bp. Lok., 9. Karczagi Géza Bp. Lok., 10. Hermann Imre Bp. Lok., 14. Karczagi Imre Bp. Lok., 16. Jakub Ferenc Miskolci Lok., 25. Pogonyi László Miskolci Lok., 28. Szabó Ferenc Bp. Lok.

Az első egyéni bajnoksághoz tett hozzászólásom azzal zárom: aki rendelkezik az ötvenes évek egyéni országos bajnokságaival kapcsolatos adatokkal (kiírás, értesítő, eredményjegyzék), vagy fényképpel, jelvénnyel, díjjal, hozza a szerkesztőség tudomására, hogy a SPORTTÖRTÉNELEM sorozat keretében valamennyi tájfutó megismerhesse a közérdeklődésre számot tartó részleteket, ill. tárgyi emlékeket. ***AGy.***

Térképolvasó tanfolyam

A Turista és Természetjáró Információs Egyesület (TUTI) alapismereti és térképolvasási oktatást tart 2007 márciusában és áprilisában 4 alkalommal, 4 különböző témában.

Oktatás időpontjai:

1. Március 22. csütörtök 16.00 - 19.00 -ig
(Térképbörze, Információk a természetjárásról, A turistatérkép ismerete.)
2. Március 23. péntek 16.00 - 19.00 -ig
(Térképbörze, Tájfutó térkép, Tereptan és a tájoló ismerete)
3. Április 12. csütörtök 16.00 - 19.00 -ig
(Túraterv készítés,Túrakiírás készítés, GPS ismerete Természetvédelem)
4. Április 13. péntek 16.00 - 19.00 -ig
(Felszerelésbörze, Mit vigyünk a túrára, Egészségügy)

Gyakorló túrák tervezett időpontjai:

- 2007. március 24. szombat (Budai-hegység)
- 2007. április 14. szombat (Budai-hegység)

Oktatás helyszíne:

XI. ker. Önkormányzat Sport és Üdülési Csoport (tanácsterem)
XI. ker. Erőmű u. 4. (Petőfi-híd – Budafoki út kereszteződéstől 5 percre)

Ajánlott felszerelés: toll, ceruza, radír, jegyzetfüzet, laptájoló.

Az oktatás ingyenes, végzettséget nem ad, viszont mindezen ismeretek birtokában és megfelelő felkészüléssel esély van a jó szereplésre a TUTI egyesület 2007. május 6-ra tervezett TUTI-KUPA Gyalogos Természetjáró Tájékozódási és Túravezetési versenyén. Ezenkívül segít felkészülni az eltévedésektől mentes túrázásra.

Bővebb információt a Turista és Természetjáró Információs Egyesületnél (TUTI) lehet kapni. (260-99-48) vagy a 20/ 477-64-67 -es mobilon.

(Buzás Károly elnök)

XIV. TUTI KUPA

2007. május 6. vasárnap

Gyalogos Természetjáró, Tájékozódási és Tájékozottsági verseny a Budai-hegységben.

Förendező: Turista és Természetjáró Információs Egyesület (TUTI).

Társrendező: A XI.ker. Önkormányzat Polgármesteri Hivatal Szabadidő és Sport Osztály

Rajt, cél helye: Csillebérc Gyermekvasút megálló

Jelentkezés: 9.30 órától 10.30 óráig. Indítás: Folyamatosan. Nevezési díj: Nincs

Versenykategóriák:

I. Középiskolások 3 fős csapatai
II. Általános iskolák 3 fős csapatai(felnőtt kíséret szükséges)
III. Családi, 3 vagy több fő (A gyerekek csak 14 éven aluliak lehetnek)
IV. Egyéni (14 év felett, felső korhatár nincs)

A kategóriákat minimum 10 csapat, vagy fő indulása esetén értékeljük

Díjazás:

Minden kategória első 3 helyezettje érem díjazásban részesül.
A családi kategória 1. helyezettje egy hétvégi üdülést nyer.
Térképek és még sok értékes nyeremény vár gazdára.
Az I. és II. Kategória I. helyezett csapata egy évre elnyeri és őrizheti a „TUT" Kupa
vándorserlegeket. A győzteseket telefonon,
E-mailben, vagy levélben értesítjük
Eredményhirdetés 2007. május 28-án 17 órakor lesz.
(XI. ker. Erőmű u. 4.)
Érdeklődés: 260-99-48 (üzenetrögzítős),
vagy 20/477-64-67 telefonon.

Elkészült a Teljesítménytúrázók könyve részletes cím- és szálláshelyek jegyzékével. Ára: 750 Ft. Kapható a BTFSZ-ben.

Az alábbi írás közreadásáért annak ismeretében mondok köszönetet a szerkesztőségnek, hogy megállapításaim szükségszerűen nem azonosak a szerkesztőség véleményével.

LESZ-E MAGYARORSZÁGON IS HELYSZÍNI NEVEZÉS AZ ELŐZETES, HATÁRIDŐ SZERINTI NEVEZÉS RENDSZERE HELYETT?

A Tájoló 2006/8. számában a „Fórum" rovatban ugyanezen cím alatt megjelent írásomat azzal fejeztem be, hogy a helyszíni nevezés rendszerének bevezetésével kapcsolatos gondolataimhoz várom észrevételeiteket és javaslataitokat. Nem kaptam sokat, de ígéretemnek megfelelően szeretném ezeket összegezni.

Szóban a versenyzőktől nagyon sok egyetértő, támogató vélemény hangzott el, amelyek természetesen megerősítették azt a hitemet, hogy sportunk jövőjét a nevezési rendszer átalakításával a versenyzők részére kedvezőbben is alakíthatnánk. De a szó elszáll, maradni csak az a nem túl sok – szinte kivétel nélkül rendezőtől kapott – írás marad, ami vagy közvetlenül nekem, vagy a szerkesztőség címére érkezett. Ezeknek túlnyomó többsége viszont annyira elutasító volt, hogy ebből-abból burkoltan még elmeállapotom egészséges voltában való kételkedés is kiolvasható volt. Ez utóbbiakat komolyan tudtam venni, azt az írást azonban, amelyik kormányszóvivőnk legszebb fellépéseit idéző stílusban azon borzongott, hogy akciót merek kezdeményezni egy a szponzorok kezéhez ajándékként eljuttatott lapban, vagy a sajtó- és a véleményszabadság már jó két évszázados követelményére való hivatkozással lenne kedvem visszautasítani, vagy folytatni az elhallgatott befejezést: ... az egészséges, épérzelmű versenyzőtársadalom nyugodt magatartással megérti, hogy elkerülhetetlen a nevezési díjaknak évről évre az inflációt meghaladó mértékben történő előzetes beszedése.

A kapott észrevételek között nem találtam sok érdemi megállapítást. Az elutasítás indokaként lényegében annak megismétlésére került sor, amit a cikkben magam is, az előzetes beszélgetések tapasztalatainak összegzéseként, leírtam, de amit már ott is vitatni igyekeztem. A gyakorlat aztán megmutatta, hogy a legkritikusabbnak tartott térképbenyomtatást is meg lehet oldani a helyszínen. Az év utolsó, már nem minősítőnek kiírt kiskunsági versenyén a kiírás ugyan megkövetelte az előzetes nevezést, de a november közepére már biztonsággal nem tervezhető időjárási viszonyoktól való tartózkodás természetszerűen sokakat nem ösztönzött előzetes vállalásra, ennek ellenére a helyszínen is nevezhettek, pótdíj nélkül, benyomtatott térképet kapva. Szóval, meg lehet csinálni.

Az elutasító észrevételek között volt ugyanakkor egy, amelyik számomra szimpatikus gondolatot vetett fel. Az előttem nem ismert angol példát hozta fel, amely a szenior kategóriákban kétféle rendszert ismer. Egy foggal-körömmel minősítés központút, ahol az előzetes rajtlista alapja a korrekt eredménynek, valamint a hobbiversenyzőt, akinek mindegy mikor, hol indul. Nem tudom, hogy a brit mezőny számszerűen nagyobb-e, mint a magyar, meglehet, nálunk ez a kettősség értelmetlen nagyzolás lenne és néptelen kategóriákhoz vezetne, de a gondolat több mint a merev elutasítás, ezért feltétlenül megvizsgálandónak tartom.

A 2007. évi eddig megjelent kiírásokat látva az egyik szemem sír, a másik nevet, de csak a sírónak a fájdalmát érzem. Megjelenik ugyan a többnapos versenyekre a naponkénti nevezés lehetősége – bár még ez sem konkrétan, csak a nevezési díjakat naponta állapítják meg és hiányzik a szó szerinti utalás arra, hogy nevezni csak minden napra lehet –, de ezzel együtt a kiírások változatlanul határidőket kötnek ki horribilis pótköltségek kilátásba helyezésével azok be nem tartása esetén. Vajon miféle épeszű gondolattal lehet megindokolni esetenként a nevezési díj 40%-át is kitevő pótdíjat? Nem tudok másra gondolni: rendezőinket csak önző érdekeik vezérlik, nem a versenyzők szolgálata. A betervezett pénzükhöz hozzá akarnak jutni akkor is, ha kedvezőtlen időjárási viszonyok akadályoznak többeket a részvételben. Az egyik kapott elutasító vélemény meg is fogalmazta: mit gondolok én, mennyien fognak versenyt rendezni fizetség nélkül, ha a helyszínen végül kevesen neveznek. Lehet, hogy igaza van. Lehet, hogy Svájcban, Németországban vagy Ausztriában a szolgáltató a fogyasztó szempontjait is figyelembe veszi?

Változatlanul fel nem foghatom, hogy 60 évesen a saját pénzemért miért nem én dönthetem el, mikor és hol akarok futni egy legfeljebb 10-15 fős kategóriában, és miért nem rajzolhatom be – szükség esetén – saját magam a térképemet. De ha nem, hát nem! Akkor nem nevezek, legfeljebb a nyíltba a helyszínen - ki tudja miért, csak fele annyiért, mintha előre tenném.

Homoki Géza



MAGYARORSZÁG
SLOVENSKO
УКРАЇНА
Neighbourhood Programme

BÜKKFENNSÍK KUPA ÉS SZLOVÁK KARSZT KUPA

Ingyenes versenyzési lehetőség!

A Diósgyőri Tájékozódási Futó Club és az ATU Košice kassai tájfutó klub 2006. februárjában pályázatot nyújtott be az Európai Unió Magyarország-Szlovákia-Ukrajna Szomszédsági Programjához egy-egy magyar-szlovák-ukrán hármas tájfutó viadal lebonyolítására. Majdnem fél év telt el, mire megszületett a pályázat eredménye és kiderült, hogy mindkét pályázat pozitív elbírálásban részesült, így hozzáfoghattunk az érdemi munkához.

A kezdetektől úgy gondoltuk, hogy a hármasviadalt egy-egy tradicionális verseny részeként rendezzük meg: a kassaiak az augusztus 9. és 12. között sorra kerülő Szlovák Karszt Kupa, mi diósgyőriek pedig az október 20-21-én megrendezendő Bükkfennsík Kupa mellett döntöttünk. A kassaiak versenyüket a tavaly nagy sikert aratott Pelsőci-fennsíkon rendezik meg, míg mi teljesen új terepet kerestünk és találtunk: az Aggteleki Nemzeti Parkban található, leginkább a Baradla-barlang bejáratáként ismert Vörös-tót és környékét.

Maga a terep főleg bükkerdőkkel tarkított karszt, mint a határ túloldalán, a Sziliceifennsíkon. Magyarországon igazi különlegesség, hogy az előzetes bejárás során nem sikerült erdőművelés nyomait felfedeznünk és először találkoztunk azzal, hogy még a turistatérkép is több utat jelöl, mint amennyi a valóságban van. Bár helyenként meredek hegyoldalak tarkítják, a terep legmagasabb és legalacsonyabb pontja között mindössze 180 méter a szintkülönbség. A pontos térképekről egyébként a Sötér János – Domonyik Gábor – Molnár Péter trió gondoskodik, a második napi kiemelt rangsoroló verseny szövetségi ellenőrző bírója pedig Erdélyi Tibor lesz.

De hogy a terep szépségein kívül miért is gyertek ide versenyezni? Mert a pályázaton nyert pénz nagy részét Rátok, versenyzőkre költjük. Mindhárom országból 80 versenyzőt hívunk meg a versenyre: a 14, 16, 18, 20, 21, 35, 40, 45-ös kategóriákban, mind a nőknél, mind a férfiaknál 5-5 magyar, szlovák és ukrán versenyzőnek ingyenes indulást, két éjszakai kollégiumi szállást, kétnapi félpanziós ellátást, Miskolctól Miskolcig szállítást biztosítunk, versenyzőnként kb. 13.000 Ft értékben!

A Bükkfennsík Kupa első napja középtávú országos rangsoroló, második napja hosszútávú (normáltávú), ráadásul Világranglista- és kiemelt rangsoroló verseny. A négynapos hétvége harmadik és negyedik napján pedig az Eger Nagydíjon állhattok rajthoz, ahol a második nap szintén kiemelt rangsoroló jogot kapott!

Ezúton is kérlek Benneteket, hogy jelentkezzetek a kategóriátoknak megfelelő szövetségi kapitánynál (Kovács Zoltán: kovako@freemail.hu, illetve Hegedűs Zoltán: z.hegedus52@gmail.com) vagy a Szenior Bizottságnál (jgabi@mapper.axelero.net) 2007. augusztus 31-ig, ha élni kívántok ezzel a lehetőséggel! Az 5-5 fő kiválogatását Ők fogják elvégezni.

Ugyanezeken a címeken jelentkezhettek, amennyiben a Szlovák Karszt Kupán szeretnétek Magyarországot képviselni: ingyen indulhat 5 magyar versenyző a fent említett 16 kategóriában ezen a versenyen is! A jelentkezési határidő itt 2007. június 30.

Sok Szeretettel Várunk Benneteket!

Jozef Polláky és Less Áron

Olvasói levél

A tájékozódási sport fejlődését korlátozó néhány tényező

A TÁJOLÓ 07/1-es számában több cikk is foglalkozik ezzel a „csoport" kérdéssel.

Mindezt anélkül, hogy kifejezetten erre a témára pontosítana. Felsorolom őket:

1.) Zsebeházy István: „Norvég tapasztalatok (1) – Sosem látott profizmus", 8. oldal. Tájékozódási és versenytaktikai tudás hiánya okoz sokszor problémát. Ugyanígy a tájékozódási sport térképezési alapelveinek tisztázatlansága és a nagyméretű ragaszkodás az iskolai kartográfiai tudomány jelenlegei állásához, a tájékozódási sport speciális feltételeinek csak részben való figyelembevétele.

2.) A német rendszerű csapatbajnokság bajnokságí szinten való tárgyalása, a valódi csapatbajnokság helyett.(Összehasonlítás: Sífutás, kerékpár, biatlon, lovaglás.) 20. oldal.

3.) Hegedüs Ábel beszámolója a „kódnélküli válogatós" versenyszám (?) – ról. 24. oldal. A rendkívül értékes próbaverseny beszámol arról, hogy legalább 79%-a a versenyzőknek (talán nem eléggé reprezentatív mezőnyből, de mégis) nem tud tájékozódni a tájékozódási sportban.De mi célból merült fel egy ilyen rendszerű versenyszám kipróbálása?

4.) Csupor Miki: „Nyílt szenior kategória". 32. oldal. A valóban parázs viták minden esetben – nemcsak Magyarországon – a nemzetközileg is Legnagyobb mértékben alkalmazott „korosztályok" és a fizikai és mentális képességek erőszakos adminisztratív összekapcsolását boncolgatják.

Mi lehet az oka annak, hogy ilyen kérdések más sportágban ilyen mértékben nincsenek? Vajon mennyiben és milyen módon lehetne az ilyen elvi kérdéseket közös nevezőre hozni?

Kővári Endre (Amigo)

CROSSWEAR™ TÁJFUTÓ FELSZERELÉS ÁRJEGYZÉK

ORIENTEERING EQUIPMENT PRICE/LIST
ORIENTIERUNGSLAUF - AUSRÜSTUNG PREISLISTE

FUTÓRUHÁK/OL-SUITS/OL-ANZÜGE

Méretek Sizes Grössen	Térdnadrág zsebbel Trousers,knee with a small front pocket Hose, 3/4 mit tasche		Hosszú nadr.zsebbel Trousers,lengs With a front pocket Hose, 1/1 mit tasche		Felső Shirt hemd			
	sima Plain streiflos	csíkos Striped mit streife	sima Plain streiflos	csíkos Striped mit streife	A	B	C	D
					modell version/variation			
104-110 116-122	1700 Ft	1900 Ft	1900 Ft	2100 Ft	2600 Ft	2800 Ft	3100 Ft	3600 Ft
128-134 140-146	2000 Ft	2200 Ft	2200 Ft	2400 Ft	2800 Ft	3200 Ft	3600 Ft	3900 Ft
S (2) M (3)	2400 Ft	2600 Ft	2600 Ft	2800 Ft	3200 Ft	3600 Ft	3900 Ft	4200 Ft
L (4) XL (5)	2700 Ft	2900 Ft	3000 Ft	3200 Ft	3800 Ft	4100 Ft	4400 Ft	4700 Ft
XXL (6) XXXL (7)	3000 Ft	3200 Ft	3500 Ft	3700 Ft	4100 Ft	4500 Ft	4800 Ft	5100 Ft

LÁBSZÁRVÉDŐK / PROTECTIVE GAITER / BEINSCHUTZ

Méretek Sizes Grössen	XS	S	M	L	XL	XXL
Normál	1400 FT	1500 Ft	1600 Ft	1700 Ft	1800 Ft	1900 Ft
Vastag Strong	2800 Ft	3000 Ft	3300 Ft	3400 Ft	3500 Ft	3500 Ft

Árkedvezmény: legalább 10 garn. –5%, 20 garn. –8%, 30 garn. –12%,40 garn.-tól –15%!
Egyedi- és pótrendelések elkészítését külön megállapodás alapján vállaljuk!

Logo, embléma, felirat (egyedi is pl.: név, monogram) hímzése pólóra, joggingra, sapkára, stb.!
Tiszteletdíjak, rendezői egyenruhák árkedvezménnyel rendelhetők!

ÚJ SZOLGÁLTATÁSAINK: LÉZERVÁGÁS és GRAVÍROZÁS

(Érmrkre, díjakra, serlegekre, müanyagra, fémre, fára, üvegre, stb.)

CROSSWEAR® Kft.
DÓRA JUDIT- KROLOPP FRIGYES
H-1029. Budapest, Ördögárok u. 110/A
Tel/fax: + 36 (1)-376-51-96,
Mobil: 06-20/9642-957
E-mail: crosswear@euroweb.hu
Látogasd a honlapot: www.crosswear.hu

Akció: most 10% kedvezményt kapsz, ha telephelyünkön 10 000 Ft. felett vásárolsz! Előzetesesen egyeztess időpontot!

VERSENYNAPTÁR

Március

H	K	Sz	Cs	P	Sz	V
			1	2	3	4
5	6	7	8	9	10	11
12	13	14	15	16	17	18
19	20	21	22	23	24	25
26	27	28	29	30	31	

Április

H	K	Sz	Cs	P	Sz	V
						1
2	3	4	5	6	7	8
9	10	11	12	13	14	15
16	17	18	19	20	21	22
23	24	25	26	27	28	29
30						

Május

H	K	Sz	Cs	P	Sz	V
	1	2	3	4	5	6
7	8	9	10	11	12	13
14	15	16	17	18	19	20
21	22	23	24	25	26	27
28	29	30	31			

Rövidítések:
Rangsorolók: /KoR/ kiemelt országos, /oR/ országos, /rR/ regionális, /-/ nem rangsoroló; SI SportIdent, R: rendező, Nh: nevezési határidő, C: nevezési cím, Nd: nevezési díj, H: helyszín, T: találkozó, VK: versenyközpont, K: kategóriák, Hsz.: helyszíni nevezés, I: információ.
Versenytávok: ht., nt., kt., rt., sp. (hosszútávú, normáltávú, középtávú, rövidített távú, sprint)

Internet info: http://orienteering.hu (események) és www.btfsz.hu (versenyek)

Versenynaptár kiegészítés (április 15-ig)

03. 14. (sze) Parkverseny-6: Major Kupa (3SZ/6.) /-/ SI R: HSP
H: Városmajor, Térkép: Városmajor-Sportcsarnok (új térkép), T: 15 órától a VK-ban: BSE Sportcsarnok parkolója mellett (Acsády Ignác u.) "0" idő: 15.00, Nd: 400 Ft (FN12-18: 300 Ft), Benyomtatott "A" és "B" pályák.

03. 15. (csü) **Tavasz Kupa** 1. forduló /rR, nt./ R: Baranya m. Nh.: 03. 06(beérk.)
C: ambrussandor@t-email.hu vagy BMTFSZ, 7621 Pécs, Apáca u. 2/1. VK: Fehér-kúti turistaház. „0"-idő: 10.30. Nd: 400Ft (Nh. után: 600Ft). K: FN: 10D 12C 14B 16B 18B 21ABBr 35 +F: 40 50 60 +N: 45 +Ny.

03. 15. (csü) **Eger Kupa** 1. forduló és **Heves m. Hosszútávú Bajnoksága** /rR/ SI R: ESP Nh.: 03. 09.
C: egrispartacus@atw.hu vagy Fekete Zoltán 3395 Demjén, Széchenyi u. 47. VK: Felsőtárkány, szabadidő központ parkolója (a főúttól szalagozás). „0"-idő: 10.30. Nd: 800Ft (FN –14: 400Ft). Hsz.-en: 400Ft pótdíj. K: FN: 10D 12C 14B 16B 21C 35C, Ny. ht.: FN: 18B 21B 35B. Térkép: a felújított Vadaskert térkép!

03. 19. (h) **Kőbányai ált. iskolás verseny** 1. forduló /rR, sp./ SI R: TSE Nh.: 03. 12.
C: valkony@freemail.hu, vagy KTK 1103 Bp. Petőczy u. 36/a. Nd: 200Ft (kerületi kluboknak és kerületi iskolásoknak: ingyenes). T: 14.30-16.30 között Népliget Építők pálya előtt. K: FN: 10 12 14 16.

03. 21. (sze) Parkverseny-7. (3SZ/7) /-/ SI R: KTK (Scultéty Márton) Hsz.
H: Népstadion és környéke. VK: a (volt) 600-as pálya szélén. Parkolás a Syma rendezvénycsarnok parkolóiban. Nd: 350Ft. „0"-idő: 15.30. Pályák: hagyományos, pontbegyűjtő (saját berajzolás). Inf.: e: marton.scultety@stud.uni-corvinus.hu.

03. 24. (szo) **Veszprém megyei Hosszútávú Bajn.** /rR/ R: Veszprém m. Nh.: 03. 22.
C: lajos.somogyi@strabag.com, H: Farkasgyepü, „0-idő: 10.00. K: FN10-80 (minden). Nd.: FN10-12: ingyenes, FN14-16-18: 300Ft, FN20-: 600Ft. I: Somogyi L. 06-30-682-0455.

03. 24. (szo) Ezeréves Kupa /-, nt./ R: Baranya m. Nh.: 03. 20(beérk.)
C: ambrussandor@t-email.hu vagy BMTFSZ, 7621 Pécs, Apáca u. 2/1. VK: Pécsbányatelep - Gesztenyés. „0"-idő: 10.30. Nd: 200Ft (Nh. után: 400Ft). K: FN: 10D 14B 18B 21B 35 +F: 40 60 +N: 45, +Ny.

03. 28. (sze) Komárom Esztergom megyei diákolimpia, Kultsár Kupa /-, nt./ R: TTT Nh: 03. 23.
C: nevezes-ttt@altavizsla.hu vagy Mészáros Károly 2891 Tata, Május 1 út 53/B 2/2. „0"-idő: 13.00. T: a VK-ban (Almásfüzítő, Sportcsarnok) 11.00-12.30 között. Nd: 200Ft. K: a diákolimpia-korcsoportok szerint (II, III, IV, V, VI) és nyílt szalagos. I: ttt-tata@etata.hu.

03. 28. (sze) Parkverseny-8.: Orbán Balázs ev. (3SZ/8) /-/ SI R: BIMAHEV (Biró Aletta)
T:14.30-tól a VK-ban (Hajógyári-sziget, a szánkózódomb keleti oldalánál, Filatorigát HÉV megállótól 800 m), Rajt 15.00-től, pályazárás 19.00 (napnyugta 19.07), Nd: 400.–Ft/fő, diák és nyugdíjas 200.–Ft/fő, SI bérlet 50.–Ft/fő, K: rövid-közép-hosszú. Térkép: 1 : 5000, 2005, saját berajzolás versenyidőn kívül Inf: Hegedüs Ábel abelmap@t-online.hu, 20/91-14-014

03. 31. (v) **Tavasz Kupa** 2. forduló /rR, nt./ R: PVS Nh.: 03. 20.
C: vonyop@enternet.hu vagy BMTFSZ, 7621 Pécs, Apáca u. 2/1, vagy 06-30-442-2286-os mobilszámon. VK: Éger-völgy, Teca mama Vendéglője. „0"-idő: 10.30. Nd: 400Ft (Nh. után: 600Ft). K: FN: 10D 12C 14B 16B 18B 21ABBr 35 45, +F: 60, +Ny. Megj.: A versenynaptárban eredetileg április 8-n szerepelt ez a verseny.

03. 31. (szo) **Keletmagyar Kupa** /rR, sp./ R: Csongrád m. Nh.: 03. 23.(beérk.)
C: bodylaszlone@freemail.hu vagy dr. Tóth Imre 6701 Szeged, Pf. 99. (Helyszíni nevezés nincs!) T: 10 óráig a VK-ban (Ruzsa, az autóbuszmegállótól szalagozás!). „0"-idő: 10.30. Nd: 500Ft (FN –14: 250Ft). K: FN: 10 12 14 18 21 35 +F: 45 60.

03. 31, 04. 01. (szo-v) **HEGYISPORT KUPA, SEMMELWEIS EV.** /oR/ SI R: HSE , OSC Nh.: 03. 20.
Kiegészítés: az április 1-jei Semmelweis ev. Budapest normáltávú egyéni bajnoksága!

04. 01. (v) **Eger Kupa** 2. forduló /rR, nt./ SI R: ETC Nh.: 03. 25. C: agnes.simon@boschrexroth.hu vagy ETC 3300 Eger, Klapka Gy. út 1. VK: Bükk-fennsík, Olasz-kapu (megközelítés: Szilvásvárad felől). „0"-idő: 10.30. Nd: 1200Ft (FN -12: 600Ft). Nh. után: 1500Ft (csak az üres helyekre). K: FN: 10C 12C 14B 16B 18B 21BC 35A 45B. Megj.: az Ifjúsági Európa Bajnokság edzőtáborának külföldi résztvevői is indulnak a versenyen! I: etc2001@freemail.hu.

04. 04. (sze) Egyetemi Tájékozódási Sportok Fesztiválja (3SZ/9) SI /-/ R: SDS Hsz.
H: BME kert (VK=Cél: a K épület melletti parkban, a Gellért tértől kb. 200 m). Időpont: 12.00 – 18.00. Versenyszámok: Parktájfutás (3SZ/9), Bemutató Tájfutás, Mikrosprint, Mobil-O, Kvíz Tájfutás. Minden befutó MOL ajándéktárgyat és energiaitalt kap. A verseny fő támogatója a MOL, további támogató a T-Mobil. Az SI-vel lebonyolított 3SZ/9-es parkverseny részletei a helyszínen. Nd: nincs. I: Pelyhe Dániel, t: 06-20-369-5312, e: tajfutofesztival@mtfsz.hu, http://mtfsz.hu/tajfutofesztival.

04. 08. (v) **Tavasz Kupa** 2. forduló /rR, nt./ R: Baranya m. Lásd: március 31-nél.

04. 08. (v) **Borsod megyei Csapatbajnokság** /rR, nt./ R: B-A-Z m. Információ a 3-as TÁJOLÓ-ban

04. 11. (sze) Virágvölgy Kupa (3SZ/10) /-/ R: KOS Hsz., Nd: 500 Ft, SI-bérlés: 50 Ft VK: Virágvölgy vasútállomás (a Normafa busz végállomástól induló kék 34 kör turistajelzésen –a D-i ágán – 600 m. Parkolás csak a Normafánál.) T: 15 órától a VK-ban, rajt 18 óráig. K: FN: 10D 12C 14B 16BC 18B 21BC 40 50 55, F: 45 65

Versenynaptár (április 16 – május 13)

Április-május a területi és az országos diákolimpiák időszaka. A diákolimpia kategóriái (Fiúk és leányok): II. korcsoport: 1996-os és fiatalabbak, III. korcsoport: 1994-95-ben születettek, IV. korcsoport: 1992-93-ben születettek, V. korcsoport: 1990-91-ben születettek, VI. korcsoport: 1989-ben születettek és idősebbek. Nevezéskor feltétlenül meg kell adni az iskola nevét is!

04. 16. (h) **Kőbányai ált. iskolás verseny** 2. forduló /rR, kt./ SI R: KTK Nh.: 04. 10.
C: valkony@freemail.hu, vagy KTK 1103 Bp. Petrőczy u. 36/a. Nd: 200Ft (kerületi kluboknak és kerületi iskolásoknak: ingyenes). T: 14.30-16.30 között Indiándomb, Gázfogadó (VK megközelíthető az Örs vezér térről induló 162-es busz 526-os utca/Régi vám u. megállóig, onnan kb. 400 m). K: FN: 10 12 14 16. Új térkép!

04. 18. (sze) Hidegkút Kupa 1. (3SZ/11.) /-/ R: HSP Információ a 3-as TÁJOLÓ-ban

04. 20. (p) **POSTÁS ÉJSZAKAI** /oR/ SI R: PSE Nh: 04. 15(beérk.) C: rijo@fibermail.hu, vagy Riczel Zsuzsanna 2145 Kerepes, Wéber Ede park 50 .(t: 06-28-481-686, 06-20-9494378). H: Pilis hg., VK: Piliscsaba, Klotildliget vasúti megálló közelében, „0"-idő: 21.00. Nd: 1000Ft, K: F: 18B 20A 21ABBr 35A 40 45 50 55 60, N: 20A 21A 35A, + nyílt.

04. 21. (szo) **Heves, Nógrád, J-N-Sz. megyei éjszakai bajn.** /rR/ R: SDS Információ a 3-as TÁJOLÓ-ban

04. 22. (v) **Heves, Nógrád, J-N-Sz. megyei diákolimpia** /rR, kt./ R: HUF Információ a 3-as TÁJOLÓ-ban

04. 21. (szo) **Pest megyei diákolimpia** /rR, nt./ R: Pest m. Nh: 04. 15(beérk.) C: valkony@freemail.hu, vagy Valkony Ferenc 1103 Bp., Petrőczy u. 36/a. H: Indiándomb, T: 14 órától a VK-ban (Kőbánya-Kispest metró végállomástól a 98-as busszal a Lőrinci úti megállóig, vagy az Örs vezér tértől a 168-as busszal ugyancsak a Lőrinci úti megállóig), „0"-idő: 15.00. Nd: nincs, K: Diákolimpia kategóriák (FN: II-III-IV-V-VI kcs.).

04. 22. (v) **Budapesti diákolimpia** /rR/, Optimista Kupa /rR, nt./ SI R: KOS Nh.: 04. 02.
C: ENTRY (Diákolimpiára: a születési idő és az iskola megadásával). Nd: 800Ft, a Diákolimpia Nh.-ig díjmentes. (Nh. után 04.12-ig 400Ft, 04.13-tól és a helyszínen 800Ft pótdíj!) T: 8-9 óra között a VK-ban (KFKI sporttelep) „0-idő": 10.00. Az Optimista Kupa 12 órától, 120 perc után rajtol, jelentkeztetés csak 11 órától!) K: Diákolimpia kategóriák (FN: II-III-IV-V-VI kcs.), Optimista Kupa: FN 10D, 16C, 21BC, 40, 45, 50, 55, 60 F: 65, 70, Ny. Megj.: Parkolás a 90-es buszfordulónál lévő parkolóban.

04. 22. (v) **Pusztamérges Kupa és Csongrád megyei diákolimpia** /rR, nt./ SI R: SZV Nh: 04. 11.
C: sinkojani@invitel.hu, (fax: 62-552-318), vagy Gera Tiborné 6723 Szeged, Szent László u. 16/b. H: Harkakötöny környéke, T: 9 óráig a VK-ban (a Kiskunmajsa-Soltvadkert úton a 17-es km-kő közelében szalag jelzi a letérést balra, majd földúton), „0"-idő: 10.00. Nd: 800Ft (II-III-IV. kcs.: 400Ft). Dugóka bérlés a III. kcs. felett: 200Ft. K: FN: 21BBr 40 50 +F60, + Diákolimpia kategóriák (FN: II-III-IV-V-VI kcs.), + nyílt. Szállítás kérhető (Szegedről a díj 500Ft/fő)

04. 22. (v) **Zala Kupa 2. forduló és megyei diákolimpia** /rR, kt./ Információ a 3-as TÁJOLÓ-ban

04. 25. (sze) **Gyógyszer Kupa** (3SZ/12.) /rR, kt./ SI R: KTK és KTSz Hsz.
H: Péter-halom, T: 14.30-tól a VK-ban (Sas utcai játszótér, megközelíthető a Kőbánya-Kispest metróvégállomástól induló 82, vagy 82/A autóbusszal), „0"-idő: 15.30. Nd: 500Ft. K: FN: 12 14 16 18 21B 35 40 F: 45 50 55 60 65, nyílt.

04. 28-29-30. (szo-v-h) **Tipo Kupa** /1. nap: kt., oR, 2. nap: nt., koR, 3. nap: -/ SI R: TTE Nh: 04. 02(feladás!).
C: zoltan.mihaczi@bcn.hu, vagy on-line a www.tipotke.hu/tipo2007 oldalon, esetleg: Miháczi Zoltán 2030 Érd, György utca 35, ill. fax: 1/432-8540, Nd: 1500Ft/nap (FN 12C, 14BC, N55, F70: 750Ft, FN10, N60, F75 és a gyerekverseny ingyenes), nyílt: 600Ft/nap. Terep: Pusztamarót térsége (Gerecse hg.), „0"-idők: 12.30(szo), 10.00(v-h). K: FN: 10D,DK 12CD 14BC 16BC 18BC 20A 21ABBrC 35 40 45 50 55 60 65 +F: 35Br 70 75 80 +Nyílt (K, T és TR) Gy. Szállás (nyolcágyas faházban 1600Ft/éj, sátrazás s.f. 600F/éj a VK közelében) és szállítás (igény esetén Bajnárol) rendelhető. Ugyancsak rendelhető meleg étel (a VK-ban 1. nap gulyásleves, 2. nap pörkölt tarhonyával 600Ft/nap). Megj.: kiegészítő rendezvények: 28-án 14 órától mobil-O, 29-én 16 órától micr-O verseny. I: http://www.tipotke.hu/tipo2007.

05. 02. (sze) **Török Ignác ev.** (3SZ/13.) /rR, kt./ SI R: KTK és Pest m. Hsz.
H: Hármas-határhegy, T: 14.30-tól a VK-ban (Macis parkoló, a 11-es busz felső végállomásától a Görgényi úton kb. 800 m), „0"-idő: 15.30. Nd: 500Ft. K: FN: 12 14 18 21 40 F: 50 60, nyílt.

05. 04. (p) **Herend Kupa Prológ** /rR, sp./ SI R: VBT Nh: 04. 23(beérk.).
C: tajfutas@freemail.hu, vagy Hites Viktor 8200 Veszprém Gyöngyvirág u. 16/F, Nd: 500Ft (általános iskolásoknak ingyenes), Nh. után: 800Ft. Terep: Veszprém történelmi belvárosa. „0"-idő: 17.00. K: FN: 16 18 20 21 35 40 50 60 +Ált. iskolások: alsó tagozatosok, 5-6. osztályosok, 7-8. osztályosok. Szállás (Veszprémben kollégiumban 2000F/éj, tornateremben 800Ft/éj) április 5-ig rendelhető. A VK és Herend között igény esetén mikrobuszos szállítás. Inf: http://www.freeweb.hu/vbtse/herendkupaprolog2007, e: tajfutas@freemail.hu.

05. 05. (szo) **ÉJSZAKAI EGYÉNI OB** /oR/ SI R: VBT Nh: 04. 23(beérk.).
C: www.mtfsz.hu/entry, tajfutas@freemail.hu, vagy Hites Viktor 8200 Veszprém Gyöngyvirág u. 16/F, Nd: 2000Ft. Terep: Hajag térsége (Dél-Bakony, Herendtől É-ra), „0"-idő: 21.00. K: FN: 18 20 21 35 40 45 50 55 60 +F: 65 70 75 80 85. Szállás (Herenden tornateremben s.f. 800, iskolában ágyban 1500, Veszprémben kollégiumban 2000F/éj) április 5-ig rendelhető. A VK és Herend között igény esetén mikrobuszos szállítás. Inf: http://www.freeweb.hu/vbtse/ejszakaiob2007, Hites Viktor e: tajfutas@freemail.hu.

05. 05-06. (szo-v) **Herend Kupa** /1. nap: oR, kt., 2. nap: oR, rt./ SI R: VBT Nh: 04. 12. C: www.mtfsz.hu/entry, Nd: 3000Ft/2nap (FN12 –18, FN60-: 2000Ft, FN10: ingyenes), Nh. után ápr. 23-ig: 3600/2400/1200Ft, ápr. 23-a után: 4000/3000/1500Ft; nyílt: 700Ft/nap. Csak egy napra a fenti árak 50%-a. Helyszíni kategóriamódosítás 200Ft/nap/fő. Egyesületi kedvezmények a kiírásban. Terep: Herendtől É-ra (a 2. napi verseny az Éjszakai OB terepén!), „0"-idők: 13.00(szo), ill. 11.00(v). K: FN: 10CD 12CD 14BC 16BC 18BC 20A 21ABBrC 35ABr 40 45 50 55 60 +F: 65 70 +NyK, NyT, Gy. Szállás (Herenden tornateremben s.f. 800, iskolában ágyban 1500, Veszprémben kollégiumban 2000F/éj) április 5-ig rendelhető. A VK és Herend között igény esetén mikrobuszos szállítás. Megj.: Nevezés lemondás ápr. 23-ig ingyenes, ápr. 23-a után 500Ft-os térképköltség fizetendő (a térképért). Inf: http://www.freeweb.hu/vbtse/herendkupa2007, Hites Viktor e: tajfutas@freemail.hu.

05. 09. (sze) Egerszeg Kupa (3SZ/14.) R: ZTC Hsz. Információ a 3-as TÁJOLÓ-ban

05. 12. (szo) **Dél-Alföldi Középtávú Bajn.** /rR/ SI R: KAL Információ a 3-as TÁJOLÓ-ban

05. 12. (szo) Veszcart Kupa R: Veszcart Információ a 3-as TÁJOLÓ-ban

05. 13. (v) **Eger Kupa** 3. forduló /rR, nt./ SI R: ETC Információ a 3-as TÁJOLÓ-ban

05. 12-13. (szo-v) **Egyetemi és Főiskolai OB** /1. nap: váltó, oR, 2. nap: kt., oR/ SI R: RTF C: rtfdse@rtf.hu (csak intézmény nevezhet!), Nh.: 04. 01. (szállás és étkezésigénylés nélkül: 04. 20.) Regisztrációs díj egyetemistáknak: 500Ft, (terepfutásra Nd: 500Ft/fő), dugókaberlet: 250Ft/nap. Nh. után 100% felár. Program: a Kopár csárdánál /Piliscsaba/: 12-én 12.30-tól Váltóbajnokság (FN 21), 15 órától eredményhirdetés, 13-án 10.00-tól Egyéni Bajnokság (FN21AB) és Terepfutás (nem bajnoki szám). Eredményhirdetés és díjkiosztás Dobogókőn 18 órától. I: rtfdse@rtf.hu.

05. 12-13. (szo-v) Nemzetközi Rendészeti Tájfutó Bajnokság /1. n.: váltó, -, 2. n: kt., -/ SI R: RTF C: rtfdse@rtf.hu, Nh.: 04. 20. (szállás és étkezésigénylés esetén: 04. 01, részletek a kiírásban.) Nd: 1700Ft/fő/verseny, (FN14, 65, nyílt: 1300Ft), Terepfutásra: 10 km: 1300Ft/fő, 3 km: 500Ft/fő, dugókabérlet: 250Ft/verseny. Nh. után 100% felár. Program: a Kopár csárdánál /Piliscsaba/: 12-én 9.30-tól Solathlon váltó (FN 16 18 21 35 45 55), 13 órától eredményhirdetés, 13-án 10.00-tól Egyéni verseny (FN 14 16 18 21 35 45 55 65, Nyílt) és Terepfutás (3km és 10 km), 13.30-tól Eredményhirdetés és díjkiosztás. I: rtfdse@rtf.hu.

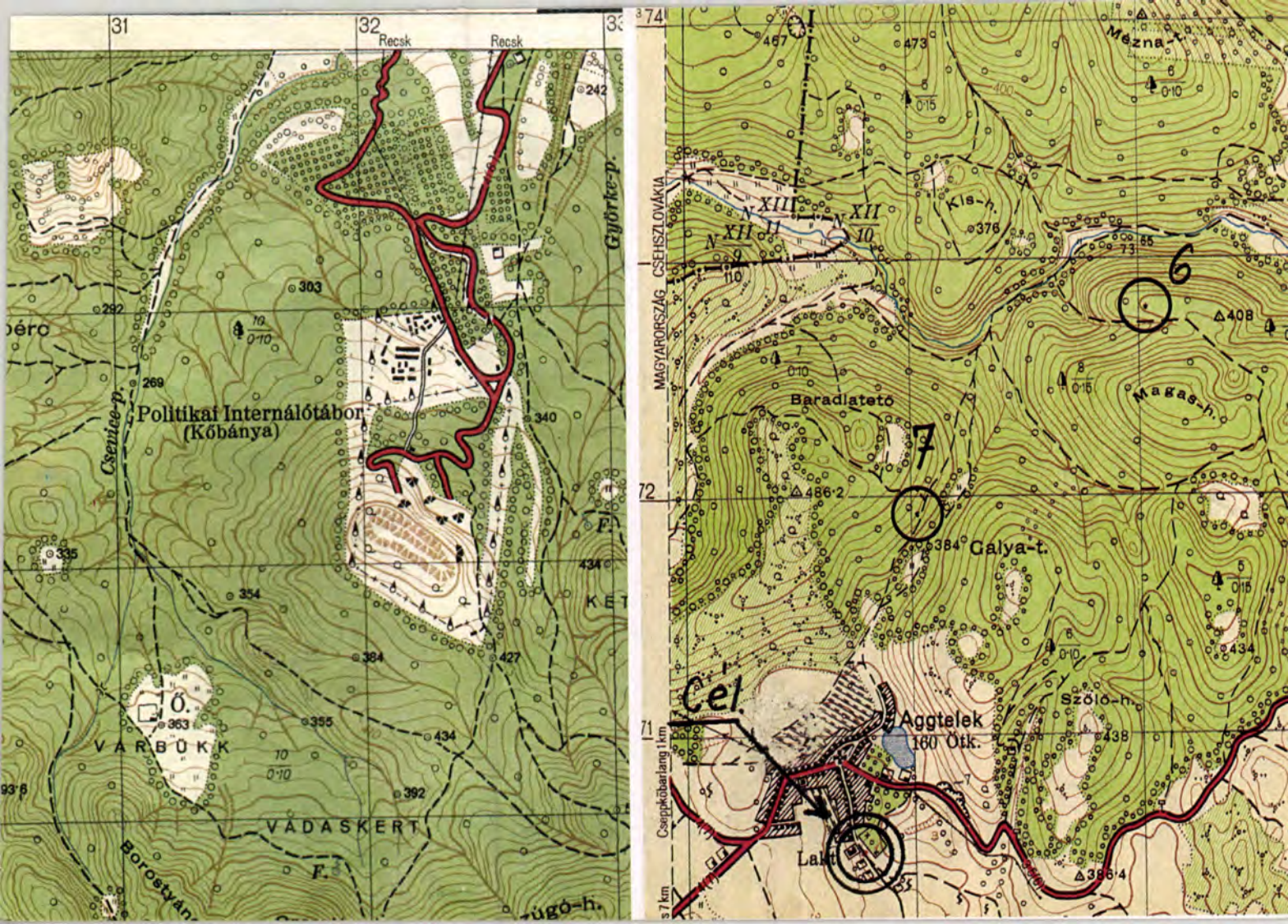

31
32
Recsk
Recsk
242
Györke-p.
303
292
269
Politikai Internálótábor
(Kőbánya)
Csevice-p.
340
335
434
354
384
427
Ő.
363
355
434
VÁRBÜKK
392
VÁDASKERT
Borostyán
F.
74
467
473
Mézna-t.
Kis-h.
376
MAGYARORSZÁG CSEHSZLOVÁKIA
6
408
Baradlatető
Magas-h.
7
72
486·2
384
Galya-t.
434
Cél.
Aggtelek
160 Ötk.
Szőlő-h.
438
71
Cseppkőbarlang 1 km
Lakt
386·4

A GYORSHELYESBÍTÉS (1950-52)

Az ötvenes évek a korszakra jellemző feszített ütemű térképezéssel kezdődtek hazánkban. Három év alatt kellett befejezni a teljes 25ezres sorozat felújítását.

Az 1945 utáni öt év szervezéssel, helyreállítással, engedélyeztetéssel és kisebb térképészeti munkákkal telt. 1949-re teljes lett az ország „szovjetizálása" és ennek megfelelően elrendelték a Gauss-Krüger (GK) vetületű topográfiai térképek elkészítését, három évet adva az 1166 szelvény elkészítésére.

A feladat nem volt könnyű, mert politikai okokból fokozatosan eltávolították a szakembereket a Honvéd Térképészeti Intézetből. Az Intézet vezetése, saját jól felfogott érdekében próbálta késleltetni ezt az intézkedést, volt olyan, amikor az egész magyar hadseregben szolgáló hortysta (1945 előtt, a Ludovika tisztiiskolán végzett) tiszteknek több, mint fele a kicsiny Térképészeti Intézetben szolgált, de véglegesen nem szabotálhatták el a „feladatot".

Azzal tisztában voltak, hogy felméréshez nem elegendő ez az idő, ezért a meglévő térképek (ez az ország több, mint felén a harmadik katonai felmérés közel hetven éves szelvényeit jelentette!) és légifényképek alapján szemrevételezéssel, lényegében mérés nélküli helyesbítést írtak elő. Sokan ezt csak szükségtérképnek tekintik, de mégis egy (szinte) egységes, használható térképsorozat jött létre.

Két hét terepezés jutott egy szelvényre, nemcsak a tereppel és az időjárással kellett megküzdeni, hanem a néha szinte megoldhatatlan ellátási nehézségekkel is, különösen az első évben. Ekkor még gépkocsik sem voltak, helyben szerzett előfogattal (lovaskocsival), gyalog és biciklivel járták az országot, és éjszakánként rajzolták a tisztázatot. Nagyon kemény munka volt, az eredmény bemutatására a Recski kényszermunkatábor környékének térképét mutatom be, a topográfus nem tudhatta, hogy a rabok internálási végzés nélkül kerültek a táborba... A környékről 1999-2000-ben készült tájfutó térkép, az Ilona-völgy (Oroszlán-vár) lapon jól láthatók a beerdősítés után addigra újra feltárt épületek és a rabok által ásott tavak, valamint a bánya és a környék mai állapota.

Amikor 1951 tavaszán az Intézet szovjet tanácsadójának bemutatták az elkészült szelvényeket, az dührohamot kapott, mivel a térképek csak a változásokat átrajzolva készültek, ő viszont szovjet jelkulcsot akart látni. Előre persze nem mondták meg pontosan, mit akarnak, utólag viszont szabotázst emlegettek. Ezt csak azért úszták meg, mert az Intézetben mindenki a napi munkája helyett-után készítette a javított térképeket. A legjobb megoldásnak azt találták, hogy a legfontosabb megváltozott jeleket (vasút és tanya) átragasztották (!!!) az új jelkulcsnak megfelelően. Ezenkívül új keretet stb. kaptak a szelvények. A javított lapok elkészültek, ezért a hadbíróság (most) elmaradt. A félreértéshez hozzájárult, hogy a tanácsadó, akit szavazójárása után Pricsomnak becéztek az Intézetben, nem topográfus, hanem egyetemi tereptan tanár volt.

Az igazi feketeleves azonban a következő évben jött: amikor a szelvényekkel elérték a keleti határt, a tanácsadó elővette páncélszekrényéből a csatlakozó szovjet szelvényt és kis híján elájult, amikor a koordinátákban 600 méter eltérés volt. „Szerencsére" bevonultatták 1950-ben Németh Ferenc erdészt (briliáns visszaemlékezéseit a Térképbarátok Egyesülete nemrég jelentette meg az Egyesület 25 éves fennállására kiadott emlékkötetben), aki megoldotta a problémát. A GK rendszert a szovjeteknél német térképészek vezették be a nagy barátság idején a harmincas évek végén. 1941 után a szovjetek, hogy koordinátáikat az ellenség ne tudja használni, a Bessel ellipszoid helyett a Krasszovszkij-félét kezdték használni, ez okozta az eltéréseket, de ezt a magyarok nem tudták. Az 1953-as szelvényeken, mint a másik részleten látható M34-126-C-a-n is, feltüntették hogy az 1942-es koordinátarendszer szerint készült és árulkodó a nyugati szegélyen látható 3 mm-es toldat, ami az előző évi lappal biztosítja a csatlakozást, ez a térkép is pont a csatlakozó sáv szélére esik.

Ez a kivágat az 1964-es OB térképe, amit eredeti katonai térképpel rendeztek. Az 1963-as Honvéd kupára készült színes térkép után a Szövetség vezetői felvették a kapcsolatot a katonákkal és térképet kértek tőlük. Kapóra jött, hogy a gyorshelyesbítés szelvényeit addigra leselejtezték, mert azóta új felmérés készült (lásd egy későbbi számban), de tájfutásra így is nagyon jó volt. A futamot és később az OB-t Skerletz Iván nyerte, aki mást is köszönhet a térképnek: a szelvényen szerepel Imola község, amelynek a neve úgy megtetszett Gromeknek, hogy első gyermeküknek ezt a nevet adták. (Az adatokat és a térképet köszönöm Bozán Györgynek.) A térképsorozat szelvényeit később további tájfutó térképek alaptérképének is felhasználták.

Végül az összes térkép határidőre elkészült és nem sokkal később kinyomtatásra is került. Levezetett, kisebb méretarányú, térképek is készültek, az ötvenezrest egyszerűen a lekicsinyített 25ezresekből kellett a rajzolónak megrajzolnia, utána a próbanyomaton javítgatták a több száz hibát, ha volt egyáltalán idő.

Az 1 : 100 000-es lapokat a gyakorlott topográfusok szerkesztették 1953-ban, emiatt a terepre a fiatalok vonultak, amiből ismét botrány lett, de ez már másik történet, folytatása következik.

Hegedüs Ábel térképész
HM Hadtörténeti Intézet és Múzeum
Térképtára. hegedus.abel@hm-him.hu

-háb



Címlap: Pillanatkép az MTFSZ februári közgyűléséről
Hátsó borító: A portugáliai verseny első napjának térképe és M21A középtávú pályája

A BUDAPESTI TÁJFUTÓK SZÖVETSÉGÉNEK LAPJA


AJOLÓ
TÁJFUTÁS
25
Ára:
350 Ft
olyam
TÁJFUTÓK SZÖVETSÉGE
BUDAPESTI
07/3

SITÁJFUTÓ JUNIOR VB ÉS IFI EB AUSZTRIÁBAN

Február derekán mérték össze sítájfutó tudásukat a világ legjobb juniorjai és Európa legjobb ifi versenyzői az ausztriai Salzburg „környékén". Az iménti idézőjel nem véletlen, hiszen az igen enyhe tél nyugati szomszédunkat sem kerülte el és az eredetileg 30-40 km-es körzetben tervezett futamokat az utolsó pillanatban a versenyközponttól 120 km-re kellett áthelyezni. A sprint terepén például egyáltalán nem volt hó, a középtáv/váltó terepét a Kyrill vihar tette használhatatlanná, a hosszútáv terepét pedig a verseny előtti két napos áztató eső tette teljesen alkalmatlanná a sízésre. Emiatt a versenyeket felvitték a tartalék-tartalék terepre, az 1600 m-en fekvő Sportgastein nevű, festői szépségű sífutó paradicsomba és egy pár km2-es területen rendezték meg az összes versenyszámot. Ez az egész versenyre rányomta a bélyegét, hiszen minden egyes nap 240 km-t kellett autózni, buszozni mindenkinek. A kedvenc mondatom az információs füzetben: „A legközelebbi edzéslehetőség a VK-tól 80 km-re van..."

Hárman képviselték nemzeti színeinket: ifi lányban Bertóti Regina (DTC), ifi fiúban Gond Gergő (MOM/Vasas), illetve junior fiúban Gond Balázs (TTE/Vasas). A szállás az erdélyi/román csapattal együtt egy külön Gasthof-ban, Henndorfban volt, a versenyközponttól pár km-re, nagyon korrekt körülmények között. Az eredetileg kapott menetrendet rögtön az első nap után ki is lehetett dobni, teljesen borult minden program, sokszor még a versenyszámok is felcserélődtek. Minden a pillanatnyi időjárási körülményekhez igazodott, hatalmas plusz terhet róva ezzel a rendezőkre, akik igyekeztek mindent megtenni a cél érdekében, többnyire sikerrel. Így vártuk hétfőn az első számot, a sprintet, melyet csak a junioroknak rendeztek, az ifiknek nem versenyszámuk, így a mi két ifinket, Reginát és Gergőt a juniorok között elindítottuk tapasztalatszerzés céljából. 50 cm-es hó, +2-5 fok, a verseny első felében napsütés, utána kicsit borult idő lett. A terep az osztrákoknál már megszokott nyílt, jól belátható, szinte semmi növényzet, de nagyon komoly, sűrű nyomhálózat, főleg jól sízhető széles nyomokkal. Balázs saját elmondása szerint nem tudta kihajtani magát a sűrű térképnézés miatt. 134%-os teljesítménye a 43. helyre volt elég (81 ind.) Sajnos volt egy 1-2 perces rövidzárlata, ahol két kisebb hiba becsúszott és ez ebben a mezőnyben, főleg egy sprint távon már elég volt, hogy a jó kezdés után a középmezőnybe csússzon vissza. Az ifik helytálltak a juniorok között, Gergő egy nagyobb hiba után magára talált, de ez most kevés volt, végül 72. lett. Regi kevés hibával, lassabban ment és végül 44. lett (58 ind.). A junior mezőnyben ifiként nem rossz kezdet. A lányoknál óriási meglepetésre cseh győzelem született, a fiúknál pedig egy ifi finn futott be az első helyre.

A keddi napra a tél is megérkezett Sportgasteinre, olyannyira, hogy a hirtelen lezúduló nagy hóval nem tudtak mit kezdeni a rendezők és elhalasztották a középtávot későbbre. Így kedd pihenőnap lett és elment a csapat edzeni a 80 km-re levő Gnadenalmra, este pedig a megnyitóra a henndorfi sportcentrumba, melyet vacsorával egybekötve, sok jó ötlettel látványosan bonyolítottak le. Például a sprintről vicces filmjeleneteket vetítettek, mindenki nagy örömére.

Kedden este a csapatvezetőin eldőlt, hogy szerdán mégis középtáv lesz a hosszútáv helyett. Sportgasteinban

TÁJOLÓ

A Budapesti Tájfutók Szövetségének lapja

2007. 3. szám

A szerkesztőség vezetője:
Schell Antal

Szerkesztőbizottság:
Argay Gyula, Cseresnyés Ágnes, Hajdu Martin, Józsa Sándor, Nemesházi László
Terjesztés: Keszthelyi Ildikó

Szerkesztőség:
1053 Budapest, Curia u. 3. II/2.
Tel.: (06-1) 266-35-91
e-mail: tajolo1@t-online.hu

Hivatalos idő:
kedd, csütörtök 16–19 óráig

Kiadja:
a Budapesti Tájfutók Szövetsége

Felelős kiadó:
Bugár József

HU ISSN 1215-8526

Megjelenik évente 10 alkalommal

	lapzárta	megjelenik
3.	03. 27.	04. 06.
4.	05. 08.	05. 18.
5.	06. 19.	06. 28.
6.	07. 17.	07. 27.
7.	08. 21.	08. 31.
8.	09. 25.	10. 05.
9.	10. 23.	10. 31.
10.	11. 20.	11. 30.

Megrendelhető a Budapesti Tájfutók Szövetségénél, a szerkesztőség címén.

Nyomda:
Unio-Printer Nyomda Kft.

Junior Sítájfutó VB



A Junior Sítájfutó VB magyar csapata:
Gond Balázs, Bertóti Regina és Gond Gergely



Gond Balázs a befutó ponton

Fotó: Kiácz Bence

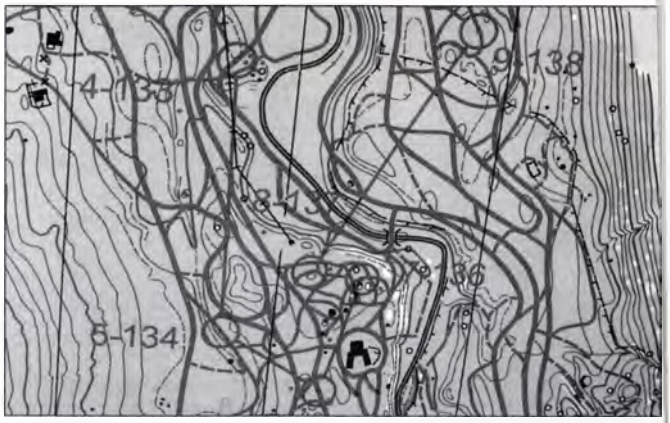

esett 50 cm hó, amin másnap jól megjárt nyomokat tudtak lefektetni. Furcsa érzés volt, hogy Salzburg környékén semmi hó, szinte tavaszi idő, de 2 órás út után minden fehér. A Gond szülők vittek ki minket és a havas-jeges hegyi úton egyszer még el is akadtunk. Megtoltuk a kocsit, majd hólánccal mentünk tovább. Gyönyörű idő volt Sportgasteinban és a hó is elég jó volt. A nyílt dimbes-dombos terepen fekvő színvonalas pályák rengeteg útvonal választási lehetőséget biztosítottak Mindemellett fizikailag is kemény volt. Természetesen a skandinávok, oroszok és csehek arattak minden kategóriában. Viszont N17-ben nem született hivatalos Európa-bajnok ezen a napon, mivel a rendezőség elfelejtett egy pontot kitenni, amely csak ezt az egy kategóriát érintette. Ez volt az egyetlen kapitális hibája a VB/EB-nek, mely egyfelől hatalmas baki, másfelől viszont az időjárás miatt sokszor improvizálni kényszerülő rendezők emberfeletti erőfeszítése mellett becsúszott hiba és érdekes, hogy még a csapatvezetői értekezleten sem hangzott el szinte egyetlen hangos szó emiatt. Balázs ma 48. lett (64 ind.) utolsóként rajtolva, Gergő pedig sok hibával 31. (38-ból). Este az edzőin elhangzottakról Balázs ill. Csúcs András (román csapatvezető) értesített minket. Úgy határoztak, hogy következő nap lesz a váltó, N17-ben pedig újra rendezik a középtávot. Eredeti program szerint a csapat a csütörtöki normáltáv után hazajött volna iskola, illetve anyagi megfontolásból, de emiatt még egy napot maradtunk.

Csütörtökön nem volt annyira szép idő, de a hó még mindig jó volt. Buszszállítást is szerveztek, amit igénybe is vettünk. Az utat végigbeszélgettük az erdélyiekkel. Majd a célban Balázs (Gergő segítségével) sikeresen bevaxolta a léceket. A fiúk vegyes váltóban egy külföldi lánnyal indultak versenyen kívül. Nekem pedig, az újabb középtáv következett. Fizikailag elég jól bírtam, ami sajnos a tájékozódásom rovására vált.

A váltón a svédek taroltak, mindkét számban ők nyertek, a lányoknál a csehek(!) és finnek előtt, a fiúknál a norvégek és a szintén 3. finnek előtt. Végül pénteken vakító napsütésben került megrendezésre a hosszútávú szám. A 15000-es térképen már nehezebb volt eligazodni a sűrű nyomhálózaton és a pálya hurokjain. Balázsnak (28. hely) és Gergőnek (24.hely) elég jól ment, ezzel szemben én balszerencsés (vagy inkább figyelmetlen) voltam. Miután mentem egy darabig az utánam jövőkkel, lemaradtam, majd véletlenül kihagytam egy pontot. A dolog akkor lett gyanús, mikor a befutón még egyszer kielőztek azok, akik után mentem... Mire beértem a célba, világossá vált, hogy valahol kihagytam egy pontot, de még ekkor sem tudtam, hogy hol! Eléggé elszomorodtam ezen, de az eredményhirdetés helyszíne felvidított. Lanovkával mentünk fel a cél feletti 2600 m magas hegy tetejére, ahonnan gyönyörű volt a kilátás. Itt a győztesek csapataikkal elénekelték nemzeti himnuszaikat, majd átvették a díjaikat. Az eredményhirdetés után Zentai László, aki az IOF Elnökségét képviselte a VB-n, megörökítette a magyar csapatot a gyönyörű hegyekkel a háttérben.

Végezetül a csapat szerepléséről pár gondolat. Ilyen sanyarú felkészülési körülmények talán még soha nem voltak. Regina például csak egyetlen alkalommal, a Magyar Bajnokságon (Szlovákiában) tudott havas felkészülésen részt venni, amúgy maradt a száraz edzés. Egyedül Balázs fizikai felkészülése volt elfogadható, ő mint a biatlon válogatott tagja is, már ősztől több sífutó edzőtáborban tudott készülni, de a térképes gyakorlás így is csak a cseh és a szlovák versenyekre korlátozódott, Gergő pedig az osztrák bajnokságon tudott valamennyire készülni. Az eredmények is ennek megfelelőek lettek, torony magasan kimagaslik és az eddigi legjobb magyar junior eredmény Balázs 28. helye a hosszútávon 64 induló közül 122%-os teljesítménnyel és Gergő 24. helye ifiben 134%-al. Regina első világversenyén csak sprintben tudta hozni a formáját, remélem jövőre már ő is jobb lesz. Még mindenképpen szeretném megemlíteni a magyar származású román színekben versenyző Csúcs Klaus sprint 12. helyét és hosszútávú 23. helyét, ami igen szép eredmény. Valamint köszönetet mondani a Gond szülők fantasztikus élelem illetve étkezés ellátásáért, mely nagyban segítette a csapatot! Részletes eredmények az alábbi honlapon találhatók: http://www.ski-jwoc2007.eu/

Kiácz Bence & Bertóti Regina
Fotó: Kiácz Bence

BÉNA SZEZON FURCSA VÉGE

AZZAL, GONDOLOM, NEM ÁRULOK EL NAGY ÚJSÁGOT, HOGY AZ IDEI TÉLA SÍSPORTOK SZÁMÁRA MAGA VOLT AZ ARMAGEDDON. SÍRTUNK MIATTA ELEGET. DE MÉG ILYEN RETTENETES SZEZONNAK IS VAN CSÚCSPONTJA, AMELY EGYBEN HÁROM ÉVES MUNKÁNK CÉLJA IS LETT VOLNA: EZ PEDIG AZ IDEI SÍTÁJFUTÓ VILÁGBAJNOKSÁG. HOGY MIÉRT CSAK LETT VOLNA, ARRA MAJD VISSZATÉRÜNK, KEZDETNEK LEGYEN ELÉG ANNYI, HOGY MAGA A VB SEM VOLT SOKKAL EGYSZERŰBB ESET, MINT AZ AZT MEGELŐZŐ HÁROM HÓNAP.

A rendezést Oroszország szerezte meg, azon belül is Moszkva, nem túl nagy küzdelemben, mert manapság nincs éppen tolongás a sítájfutó VB-kért. Már a tavalyi EB-t is ők rendezték, többek között azért is mentünk akkor ki Ivanovoba, hogy megnézzük, milyen a sítájfutás arrafelé. Akkor a pályák tekintetében kifejezetten pozitív összkép alakult ki bennünk, úgyhogy lelkesen készültünk az idei nagy megmérettetésre.

Előzetesen a női váltót emeltük ki prioritásként, mivel tőlük volt remélhető a helyezésben leginkább jól hangzó eredmény (<10), emellett két férfi versenyző, sőt, egy csapatvezető is leadta jelentkezését még novemberben, amikor a rendezők először kérték az adatokat. Aztán erről a teoretikus hat főről az utazás pillanatára kettőre olvadt a létszám: Gábor és én maradtunk.

A többiek nem bírták idegekkel a rendezők lazaságát és az orosz hatóságok vonalasságát: mi tagadás, amikor a Barátok között is megszégyenítő kavarássorozat után, egy héttel az utazás előtt még nem volt vízumunk, én is bedobtam a törölközőt és lemondtam a teljes magyar csapat részvételét. Ettől aztán a rendezők végre megijedtek és beindult egy számunkra titokzatos, a régi szovjet időkből fennmaradt mechanizmus: pár elvtársi telefon kellett csak ahhoz, hogy az utolsó pillanatban végül 10 perc alatt, ingyen meglegyen a vízum (normális esetben ez heteket vesz igénybe és több 10000 Ft). Ekkor volt két napunk arra, hogy elrendezzünk minden szükségeset az utazáshoz, beleértve a repjegy megvételét is. Nekünk akkor kevésnek tűnt, de mint utóbb kiderült, sehol nem voltunk az olasz csapathoz képest, akik a már zajló VB első számának napján kaptak meghívólevelet, 12 óra alatt intéztek vízumot, jegyet és éjjel kettőkor már ott is voltak velünk Moszkvában. Azt csak a pletykákból tudtuk meg, hogy a VB titkársága – finoman szólva – nem állt a helyzet magaslatán, sőt, az esemény előtt egy héttel a teljes stáb lemondott. A frissen verbuvált cseresor igyekezett mindent megtenni a blama elkerüléséért, de csodát művelni ők sem tudtak, a rendezvény minden ízében inogott, nem kis bravúr, hogy egyáltalán sikerült ép bőrrel kilábalniuk ebből a kalandból.

Szegény embert az ág is húzza, az étkezések és a szállások körül is akadt egy kis probléma. Az előzetesen kialkudott szállások közül ugyanis a jobbikat elorozta valami multi. Amikor megtudták, hogy a kommunikációs téringjeikhez megszokott helyszín nem elérhető, simán beígérték a dupla árat, aminek persze a hotel sem tudott ellenállni (gyanítom, hogy nem is akart. Így aztán a mi eredeti szállásunkra betették a fontosabb népeket (svéd, finn, norvég, meg persze az orosz válogatottat), minket pedig száműztek 10 km-rel odébbra, de ott is két külön helyre. Egyrészt egy központi edzőtáborba (kb. mint itthon a tatai), meg egy sima lakópark lakásaiba, ahonnan naponta háromszor kellett a két km-re levő menzára átjárnunk, ráadásul a többi csapattal csak a buszon és a versenyeken találkoztunk. Ennyit a hangulatról. Maga a lakás, amit kaptunk alapjában rendben volt, bár ez nem vonatkozik a terepasztalszerű linóleumra, a máló tapétára, a működésképtelen konyhai csapra és a vaxteremre sem. Utóbbira már csak azért sem, mert az nem volt. Kénytelenek voltunk az ablakpárkányon, a selyemkárpitos ülőgarnitúra felett vaxolni, reménykedve benne, hogy ezt senki nem látja meg... Ellenben úgy fűtöttek, hogy az asztalon simán lehetett volna szilvát aszalni., ráadásul a második nap beköltözött hozzánk az egyik hosztessz lány, és most nem dicsekszem, hanem panaszkodok, mert ennek csak annyi következménye lett, hogy attól kezdve én a konyhában aludtam.

Ennyi probléma után valami jónak is kellett már következnie, és lőn. A terepbemutató már sejtette, hogy nagyszerű versenynek nézünk elébe. Igaz, jókora szerencse is kellett hozzá, hogy a körülmények ideálisak legyenek: a napsütötte -10 fok, 30-40 cm hamisítatlan porhó és a tökéletes nyomhálózat elvarázsolt mindenkit. Ha nem lett volna másnap verseny, valószínűleg erővel kellett volna sötétedéskor levontatni a pályáról.

A terep alapvetően egy folyóvölgyből és a felette levő fennsíkból állt, egy hosszabb, meredek hegyoldal és pár mély völgy jelentették a sítechnikai kihívást, amit persze a rendezők igyekeztek kihasználni, de összességében az ijesztő DH-k vagy szélhetetlen felfelék aránya elhanyagolható volt a gyors, élvezetes, lapos részekhez képest. A sprinten egy – remélhetőleg nem maradandó – újításnak is tanúi lehettünk: a pálya vége egy mes-

terséges labirintuson át vezetett, amely önmagában ugyan nem volt túl bonyolult, csak éppen rohanás közben lehetetlen volt kiolvasni. És mivel a pontok itt alig pár méterre voltak egymástól, ez rendesen megszórta a mezőnyt. A sprint egyébként is nekünk kedvező szám, mi viszonylag stabilan tájékozódunk, így be tudunk előzni papíron jobb versenyzőket, ha azok akár csak kisebbeket hibáznak. Ez most fényesen bejött: 71 induló között elért 44. illetve 48. helyeink lényegesen jobbak, mint tavaly az EB-n akármelyik számban, sőt, előbbi felnőtt férfi kategóriában évtizedes magyar rekord.

Aztán innen fokozatosan estünk vissza, pedig alapvetően nem mentünk rosszabbul, csak éppen a többiek is megtanulták a terepet és most már figyeltek a kódokra is (illetve szélsőséges esetben pedig megérkeztek, ld. olasz csapat). A tömegrajtos hosszútávon fej-fej mellett, hatalmas hajrában 52-53. helyeket szereztünk, míg a középtávon már csak az 53. illetve az 56. jutott. Ez a szám egyébként kilógott a sorból azzal, hogy az egyik körébe már hosszabb, igazi kínlódós, vékony-nyomos meredek szakasz került, lerombolva ezzel az addig oly szép összképet.

A váltón két fővel nem álltunk ki, csak nézőként voltunk jelen és nagy szomorúságunkra megállapítottuk, hogy ha jöttek volna tőlünk lányok, akkor bizony simán a 7-9. hely körül végeztek volna. Nagy kár volt kihagyni...

Az élmezőny a korábbiakkal ellentétben most szinte csak egy országról szólt: a hazaiakról. Tavaly nagyon kikaptak az EB-n, most bizonyítaniuk kellett és ezért mindent meg is tettek. Hogy sikerült titka mi is volt pontosan, azt valószínűleg évtizedekre titkosította a Központi Bizottság, tény, hogy egyetlen aranyat engedtek ki a kezükből, de azt is csak 20 percre: a hosszútávon a finn Liisa Anttila jött be elsőnek, de aztán rejtélyes módon kimeszelték egy olyan pont miatt, amelyen állítása szerint járt. Még pikánsabb, hogy a másodiknak befutó Tatjana Vlaszova is látta ott. De hiába, Liisát kizárták, így Vlaszova nyert, mint az összes többi számban is, míg a férfi oldalon Eduard Hrennikov tette ugyanezt. Mögöttük a dobogón további oroszok, esetenként az összes pozícióban.

Oroszország egyébként is hozta a formáját; ismét átélhettük, hogy mennyivel jobb nekünk. A moszkvai peremvidék egy cseppet sem szépült meg, amin az sem változtatott, hogy minden bizonnyal egy kőgazdag lakónegyedbe csöppentünk (már csak a közértben talált 800 forintos sörből kiindulva). De nem ez volt a legnyomasztóbb az egészben, hanem az a tavalyról ismerős hozzáállás, hogy nekünk nem kell tudni semmiről, majd eligazít a vezetőség. Mindig minden információ az utolsó pillanatban derült ki, ha egyáltalán. A rendezők folyamatos improvizációját nem lehetett nem észrevenni, és ez rányomta a bélyegét az egész eseményre, amely ennél fogva annyira dísztelen lett, hogy az már szinte nem is méltó egy világbajnoksághoz.

Ha az előző – igaz, kiemelkedően hangulatos – finn VB-vel akarom összehasonlítani: az egy nagy szerelem nászéjszakája volt, ez pedig mondjuk egy 23. házassági évforduló. Még csak nem is kerek szám.

A VB honlapja: http://www.wsoc2007.ru/ (eredmények, térképek, stb.)

Marosffy Dániel

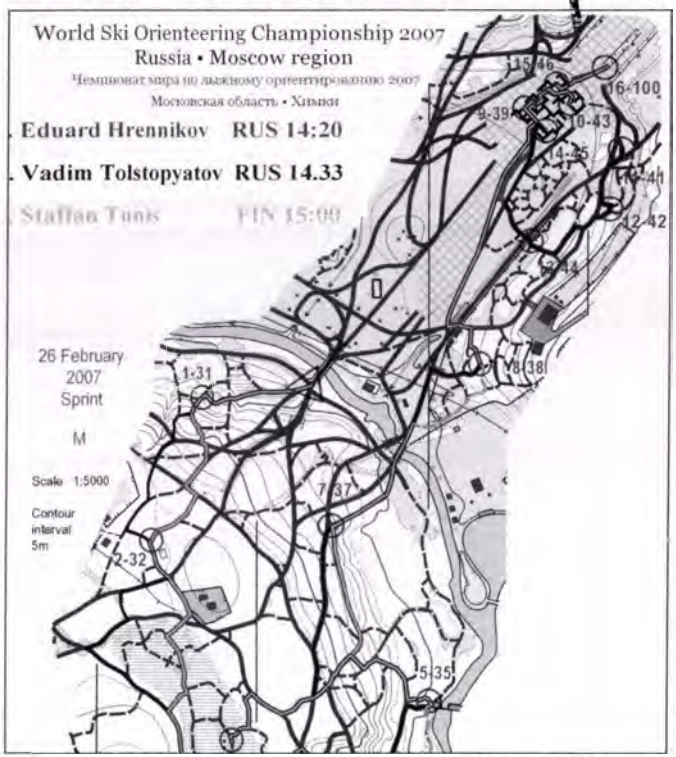

A férfi sprintpálya vége

CROSSWEAR™ TÁJFUTÓ FELSZERELÉS ÁRJEGYZÉK

ORIENTEERING EQUIPMENT PRICE/LIST
ORIENTIERUNGSLAUF - AUSRÜSTUNG PREISLISTE

CROSSWEAR

FUTÓRUHÁK/OL-SUITS/OL-ANZÜGE

Méretek Sizes Grössen	Térdnadrág zsebbel Trousers,knee with a small front pocket Hose, 3/4 mit tasche		Hosszú nadr.zsebbel Trousers,lengs With a front pocket Hose, 1/1 mit tasche		Felső Shirt hemd			
	sima Plain streiflos	csíkos Striped mit streife	sima Plain streiflos	csíkos Striped mit streife	A	B	C	D
					modell version/variation			
104-110 116-122	1700 Ft	1900 Ft	1900 Ft	2100 Ft	2600 Ft	2800 Ft	3100 Ft	3600 Ft
128-134 140-146	2000 Ft	2200 Ft	2200 Ft	2400 Ft	2800 Ft	3200 Ft	3600 Ft	3900 Ft
S (2) M (3)	2400 Ft	2600 Ft	2600 Ft	2800 Ft	3200 Ft	3600 Ft	3900 Ft	4200 Ft
L (4) XL (5)	2700 Ft	2900 Ft	3000 Ft	3200 Ft	3800 Ft	4100 Ft	4400 Ft	4700 Ft
XXL (6) XXXL (7)	3000 Ft	3200 Ft	3500 Ft	3700 Ft	4100 Ft	4500 Ft	4800 Ft	5100 Ft

LÁBSZÁRVÉDŐK / PROTECTIVE GAITER / BEINSCHUTZ

Méretek Sizes Grössen	XS	S	M	L	XL	XXL
Normál	1400 FT	1500 Ft	1600 Ft	1700 Ft	1800 Ft	1900 Ft
Vastag Strong	2800 Ft	3000 Ft	3300 Ft	3400 Ft	3500 Ft	3500 Ft

Árkedvezmény: legalább 10 garn. –5%, 20 garn. –8%, 30 garn. –12%,40 garn.-tól –15%!
Egyedi- és pótrendelések elkészítését külön megállapodás alapján vállaljuk!

Logo, embléma, felirat (egyedi is pl.: név, monogram) hímzése pólóra, joggingra, sapkára, stb.!
Tiszteletdíjak, rendezői egyenruhák árkedvezménnyel rendelhetők!

ÚJ SZOLGÁLTATÁSAINK: LÉZERVÁGÁS és GRAVÍROZÁS

(Érmrkre, díjakra, serlegekre, müanyagra, fémre, fára, üvegre, stb.)

CROSSWEAR® Kft.
DÓRA JUDIT- KROLOPP FRIGYES
H-1029. Budapest, Ördögárok u. 110/A
Tel/fax: + 36 (1)-376-51-96,
Mobil: 06-20/9642-957
E-mail: crosswear@euroweb.hu

Látogasd a honlapot: www.crosswear.hu

Akció: most 10% kedvezményt kapsz, ha telephelyünkön 10 000 Ft. felett vásárolsz! Előzetesesen egyeztess időpontot!

25 Huszonötödik évfolyamunk harmadik számának megjelenése előtt továbbra sem vagyunk túl optimisták. Márciusban 65 előfizetés érkezett és így jelenleg **609** az előfizetők száma. Mintegy 100 tavalyi előfizetőnk még nem újította meg erre az évre előfizetését. Kérjük a jelenlegi előfizetőket, hogy szakosztályukban, iskolájukban, baráti körükben népszerűsítsék a lapot és próbáljanak újabb előfizetőket szervezni. Várjuk az előfizetéseket.

Szerkesztőség

Köszönet és felhívás!

A Budapest Tájfutó Sportjáért Alapítvány ezúton mond köszönetet a 2006. évi személyi jövedelemadó **1%**-ának felajánlásából befolyt **1.088- eFt**-ért.

Köszönjük mindazoknak, akik ily módon segítették a tájfutó utánpótlás, a tájfutó élet támogatását.

Reméljük 2007. évben is hasonlóan eredményes lesz felhívásunk, és az egyre bővülő adományozási lehetőségek ellenére, a budapesti és vidéki tájfutók és ismerőseik között ismét hasonlóan sok felajánlás érkezik a Budapest tájfutó utánpótlás versenyzői részére.

Ebben a lapszámban és a következőkben is megtalálod a rendelkező nyilatkozatunkat. Adószám: **18015133-1-41**

Számítunk a segítségedre.

Csipi Erzsébet az Alapítvány titkára

Még egy lehetőség 1%-os felajánlására

Miután a Budapesti Tájfutók Szövetsége kiemelten közhasznú szervezet, így a személyi jövedelemadó **1%**-a a Budapesti Tájfutók Szövetségének (adószám: **19622684-1-41**) is felajánlható. Így egyetlen forint áldozat nélkül segítheted sportágunk fiataljait, az utánpótlást, tanítványaink, gyermekeink rendszeres edzését, versenyeztetését, sportolását.

Elnökségi ülés

Az elnökség március 5-én tartotta soron következő elnökségi ülését, amelyen értékelte a 2006. évi gazdasági helyzetet és megtárgyalta a 2007. évi költségvetést. Meghallgatta a Térképbizottság beszámolóját, majd egyéb aktuális ügyeket tárgyalt.

Csurgó Mihály 1932-2007



Memento Homo! Sed pulvis est...

Emlékezni, az „örökkévalóságba" költözött „kollegáról", mert versenybírót és szenior versenyzőt – múlt időben – szabad így nevezni. Május 14-én lett volna 75 éves; de szép kerek évforduló, és de jó lett volna élőként köszönteni. **Csurgó „Misi bá**-t", mert a gyerekeknek az volt, itt hagyott minket, és „gyorsan" követte Fábry Pali bá-t, akivel térképhelyesbítésen és versenyrendezésen is dolgozott együtt. Budapesti diákversenyeken, diákolimpián mindig segítőkész, csendes, vállalkozó rendező-versenybíró volt, és jött is, – Szondi Feri bá-val – míg egészsége engedte. Veszteség, ki áll a rajtvonalhoz vagy a célvonalhoz a helyére, mert Pali bá-val együtt már csak „lenéznek ránk". Március 26-án ugyancsak a Makovecz teremből búcsúztattuk. De közöttünk maradsz, míg emlékezünk Rád!

Kitüntetettek

Mennyivel könnyebb megemlékezést írni azokról, akik közöttünk vannak és „rangos állami kitüntetést" vettek át március 15-e alkalmából. S most, nem a BEAC megemlékezést folytatom, mégis mindkét kitüntetett kötődik ahhoz valamiképpen. No, és sportágunkban tevékenykedőket ritkán ér magas elismerés.



Ullrich Ede: alig 1-2 hónapja volt 70 éves, s mintha elfeledtük volna. A BEAC első OB-s csapatának már tagja volt, és a legutóbbi időkben a Szabon féle „gyermekvasút" versenyek szinte állandó indítóbírája. Azaz gyakorló nagyapóként a többi gyerekre is maradt ideje a „gázkromatográfia" művelése mellett, amelyet európai szinten időre, élvonalban művelt.



Varga András: testnevelő tanár, szakközépiskola igazgató. Nélküle nem lett volna ismét alapított szakosztálya a „Szeredainak" és középiskolás sportban is legalább oly fontos a tanárelnök, a Schulek ÉPI iskolában, mint volt az a BEAC szakosztály alakulásakor is. Több diákverseny, sőt Diákolimpia elnökeként a sportágunkat is megtisztelte, s jelenleg iskola igazgatás mellett a Budapesti Diáksport Szövetség elnöke is. Mindkettőjüket köszöntjük állami elismerésük alkalmából és kívánjuk: továbbra is figyeljenek a tájfutó sportra is.

Szeredai L.

BTFSZ-BEN KAPHATÓ TÉRKÉPEK

Név - Hely	Marány (ezer)	Db
Adyliget	10	300
Ágfalvi gerinc	10	157
Áldozóvár	15	218
Áldozóvár Hidegkút-gödre	15	112
Áldozóvár-Poszla	10	418
Áldozóvár-Székvölgy	10	82
Alsópark Gödöllő	5	30
Anna-hegy	10	105
Barátkút Pilisszentlélek	15	127
Békásmegyer K	5	398
Bentavölgy Sóskút	15	250
Bentavölgy Tárnok	15	236
Bükki puszta	15	268
Cseresnyés hegy Zajnát	15	35
Cserestető	15	433
Cseresznyés árok Lajosforrás	10	23
Csillebérc	15	107
Csillebérc tábor	4	25
Dobogókő	15	47
Domonyik tanya	10	35
Dömörkapu	10	8
Egyetem Gödöllő	5	43
Erzsébetpark Gödöllő	10	80
Feketefej Adyliget	7,5	16
Fénykő-bükk	10	97
Fénykő-bükk Kövesdomb	10	55
Fénykő-bükk	15	100
Fénykő-bükk Szuha	15	100
Forrásdűlő Nagykovácsi	10	21
Garancs	10	62
Gellérthegy	3	83
Gesztenyés Benta völgye	15	393
Gesztesvár Kőhányás	15	39
Gombáspatak	15	501
Gödörállás Tatárszentgyörgy	10	85
Gyertyános	10	353
Hárshegy	10	189
Határnyereg Hármashatárhegy	3	120
Hosszúhegy Csobánka	15	49
Hosszúhegy Csobánka I	15	38
Iharos Sóskút	15	202
Iharos-Nyakaskő	10	693
Jánoshegy	15	475
Jánoshegy-Szépjuhásznė	10	387
Julianna major	15	13
Kamaraerdő	10	101
Kápolnapuszta	15	482
Kecskehegy Hármashatárhegy	10	452
Kékes.Rolling-Stones	15	254
Kékes-Benevár	10	62
Kékes-Benevár 2	10	101
Keresztoldal Piliscsaba	10	57
Keresztúri erdő	10	42
Király út	15	37
Királyrét Bp Kupa	15	31
Királyrét D Törekvés	10	91
Királyrét É	10	89
Királyrét É Törekvés	10	47
Kissvábhegy	2,5	369
Kőhányás Várgesztes	15	93
Körtvélyespuszta D	15	28
Körtvélyespuszta É	15	11
Kövesbérc-Pilisborosjenő	10	21
Kövesbérc-Solymári fal	10	50
Kövesbérc-Téglagyár	10	401
Kövesbérc-Teveszikiák	5	578
Kövesvölgy Gánt	15	87
Lajosforrás	15	102
Lajosforrás (1990)	15	102
Látóhegy Vadaskert	10	1023
Lófői németvölgy Várgesztes	15	23
Lom-hegy Lajosforrás	15	25
Margita	20	90
Margitsziget É	4	500
Máriaszakadék Csákányospuszta	10	103
Mátyáshegy	10	79
Mexikótábor Piliszentlélek	10	35
Millenáris park	1,2	19
Mindszentpuszta	15	500
Nagycsikóvár-Holdvilágárok *	15	76
Nagycsikóvár-Holdvilágárok	15	6
Nagykopasz	15	28
Nagy-Kopaszhegy Piliscsév	15	229
Nagymesszelátó	10	37
Nagysomlyó Piliscsév	15	129
Nagyszénás	10	96
Népliget	5	175
Népliget-Synergon	5	772
Népstadion	6	102
Normafa	5	38
Normafa-Annarét	5	1168
Nyerges Vöröskő	15	5
Orczy-kert	3	320
Ökörjárás	15	17
Öreg kovács	15	168
Őrhegy Zajnát	10	19
Piliscsaba Pilisszentiván	15	21
Pilisszentiván	10	9
Remetehegy	10	408
Rókahegy	10	50
Sátormagas	15	46
Siske-völgy	10	80
Soroksár	15	453
Sóskút-Pax	10	150
Szárítópuszta	10	188
Szarvas-hegy	10	843
Szépvölgy	15	864
Szirtestető Piliscsév	15	261
Szuhahuta-Csomozvár	15	38
Szuhahuta-Harangláb	10	163
Szuhahuta-Lajszka	10	164
Tilonka-völgy	10	100
Tinnyehegy Piliscsév	10	98
Tisza-kastély Nagykovácsi	3	35
Várgesztes-Vérteskozma	15	16
Városliget (1997)	5	82
Városliget-Zuglói...	5	152
Városmajor K	1,5	580
Vitányvár	15	517
Vitányvár	15	298
Vitányvár (kicsi)	15	101
Vitányvár-Vadorzó	15	199
Vöröskő	15	70
VöröskővárVadaskert	10	1459
VöröskővárVadaskert	10	179
Vöröspocsolyás hát	20	34
Zsíroshegy	10	587

*tasakban

TANULJUNK TÁJFUTNI LÉPÉSRŐL LÉPÉSRE (2)

EBBEN A RÉSZBEN MÉG NEM A KONKRÉT OKTATÁSRÓL, HANEM AZ AZT MEGELŐZŐ TEVÉKENYSÉGRŐL, AZ EDZÉSEK MEGSZERVEZÉSÉRŐL, ANNAK MÓDSZEREIRŐL, AZ OKTATÁS ELŐTTI FELMÉRÉSRŐL OLVASHATUNK. A PÉLDÁKBAN EMLÍTETT „TÖBB" EDZŐ TERMÉSZETESEN HAZAI VONATKOZÁSBAN NEM REÁLIS, DE EZEKET A FELADATOKAT IDŐSEBB VERSENYZŐK ÉS MÁS SEGÍTŐK (PL. SZÜLŐK) SEGÍTSÉGÉVEL MEGOLDHATJUK. (SZERK.)

Hogyan csináljuk?

Természetesen sokféleképpen lehet ezt csinálni. Az alapelv az, hogy először olyan gyakorlatokat végzünk, amelyekkel a lépcső egy fokozatát lehet megtanulni (részenkénti edzés) és ezután leellenőrizzük az edzés sikerét úgy, hogy egy pályán kipróbáljuk a tanultakat (az egészet teszteljük). Nem szabad viszont elfelejteni, hogy csak pályákon futni, az nem igazán edzés. Az edzésnek két részből kell állni: először egy bizonyos technikát gyakorolunk, majd a megtanult technikát kipróbáljuk egy pályán, és ugyanakkor jót szórakozunk is. Ez hasonlít a futballedzéshez, ahol először technikai gyakorlatokat végeznek, és ezután jön a meccs.

Természetesen az edzések szervezésénél sok probléma is adódhat, attól függően, hogy milyen csoporttal dolgozunk, hogy milyen terepengedély kell, hol lehet a térképeket beszerezni, hány edzőnk van, stb. Tehát az itt leírt gyakorlatok csak példák, amelyek azt illusztrálják, hogy hogyan lehet ezeket az edzéseket megtervezni.

Első lépés – Teszt nap

Itt az az első feladat, hogy kiderüljön, mit tudnak a tanítványaink. A kezdeti tudásszint ismerete nélkül nem lehet jó gyakorlatokat tervezni. Kezdjük úgy a napot, hogy a csoport tagjai több, különböző nehézségű pályát lefutnak. Olyan rövidre tervezzük a pályákat, hogy mindenki le tudjon futni 2-3 pályát. Minden pálya legyen a lépcső első négy fokának egyik szintjén. Ennek a végén minden résztvevőt egy-egy alcsoportba kell besorolni technikai felkészültsége alapján. A délután folyamán meg lehet határozni, hogy mindegyik alcsoport melyik technikai szintnek felel meg. Mindegyik csoport lefut egy, a különböző technikákat tesztelő pályát, függetlenül attól, hogy milyen szinten van, és így az edzőnek információja lesz arról, hogy milyen gyakorlatokat tervezzen a következő edzésre.

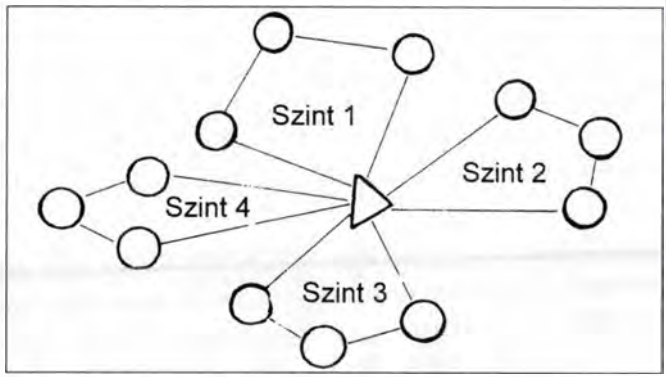

Nagyon fontos, hogy tisztában legyünk azzal, hogy a teszt napnak az a célja, hogy az edzők megismerjék, mi az, amit a fiatalok már tudnak. Nem szabad őket „osztályozni", ez csak felmérés.

Egy, a második szintet tesztelő pálya példája:

D lépés – Kövesd az ösvényt és válaszolj meg egy pár kérdést

E lépés – Követendő útvonal hamis bójákkal

F lépés – Gyors tájékozódás felfogó tereptárgyakkal

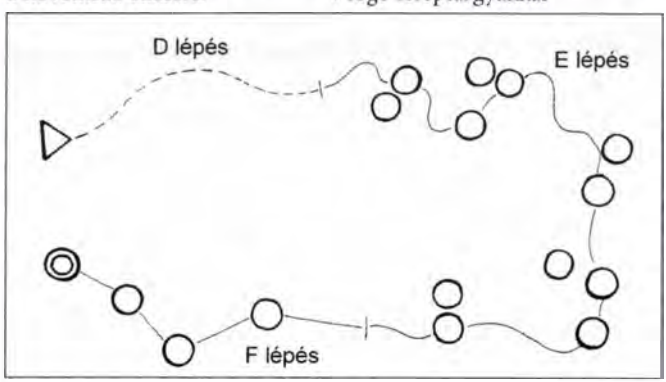

Második lépés – Edzéstervek

Tervezzünk egy jó pár gyakorlatot, ahol a technikákat gyakorolhatjuk a korrekt sorrendben. Készítsünk egy vezértérképet minden gyakorlathoz. Nem mindig lehetséges, hogy a lépcsőfokokat pontosan sorrendben tanítsuk, de ha lehet, ezt próbáljuk meg betartani. Soha ne ugorjunk át egy szintet, ha a csoport első szinten van, ne gyakoroltassunk velük harmadik szintű technikákat. Előbb ismertessük meg velük a második szintet.

Egy edzésterv példája

Tananyag

Sarkok levágása; útvonal lerövidítés ösvénytől ösvényig; ösvény és út menti tereptárgyak azonosítása; az utaktól kis távolságra levő pontok fogása.

A foglalkozás elején ellenőrizzük, hogy ki van jelen. Gyűjtsünk be minden szükséges információt azoktól, akik először vannak az edzésen.

A gyakorlat

Vigyük el a csoportokat a mintapályához, a kettős körrel jelölt helyre.

Magyarázzuk meg, hogy mit gyakorlunk ma: a sarkok levágását, nagyobb tereptárgyak és utak segítségével. Feltétlenül ismételjük meg, hogy a térkép mindig legyen betájolva, mert így segít, hogy jó irányba menjünk.

Az útelágazástól indítsuk tanítványainkat egyenként a gyakorlaton:

Az egyik csoportot az óramutató járásával egyező irányban induló pályán, a másik csoportot az ellenkező irányban.

Legalább egy edző rögtön menjen a gyakorlati pálya közepén levő rajthoz, hogy szétválassza azokat a tanulókat, akik esetleg utolérték egymást és együtt haladtak tovább.

A rajtnál legalább két edző biztosítsa a 2-3 perces rajtidőket.

A többi edző a pályán legyen, hogy

– az esetleg segítségre szorulókat segítsék,

– leellenőrizzék, hogy a napi gyakorlat tárgyát gyakorolják-e a tanulók (például az első pont felé haladva, azok, akik az óramutató járásával ellenkező irányban haladnak, mindannyian a nyílt réten kell, hogy levágják a sarkot),

– hogy kiigazítsák és felvilágosítsák azokat, akiknek erre szüksége van.



A harmadik lépés

Az edzésgyakorlat – Praktikus gyakorlat

Az egész csoport együtt bemelegít, nyújtó gyakorlatokkal együtt. Ezután kisebb csoportokra osztjuk a tanulókat, ha lehet nevet és egy kis táblát is adjunk mindegyik csoportnak. Az edzők levezetik a gyakorlatot. Ne felejtsük el, hogy a végén levezessünk és kocogjunk egy keveset. Egy ösvény mentén lehet ezeket a levezető gyakorlatokat kis táblákon kirakni, amit a tanulók követhetnek.

Fordította: Grant Julianna
Szerk.: Schell Antal
Köszönjük Hegedüs Ábel segítségét a gyakorló térkép elkészítésében.

NORVÉG TAPASZTALATOK (2.)

- Sosem látott profizmus -

Az alábbiakban Zsebeházy István válogatott versenyző norvégiai tapasztalatairól, élményeiről írt cikksorozatának második része következik.

A legnagyobb svéd váltóverseny: a Tiomila

E verseny, annak ellenére, hogy indulóinak számát tekintve csupán a második helyen áll, a norvég klubunknál a legfontosabb prioritást élvezi. Az idei viadalon kb. 350 csapat állt rajthoz, egyenként 10 főt számlálva. Az Östmarka OK 3 váltót delegált, az A csapat a legjobb 50-be tervezte beverekedni magát, a B csapat a középmezőnyt célozta meg, a C csapat, csupán a váltóverseny hangulatáért nevezett és hogy kiszolgálja az A ill. B csapatot! Hármunk közül Józsa Gábor és Gösswein Csabi vívta ki magának az A csapatban való indulás jogát, míg jómagam kevéssel kicsúszva a legjobbaktól a B csapat törzsét képeztem. De a váltófelépítés korántsem olyan egyszerű képlet, mint ahogy azt egy átlagember gondolná. Ugyanis el kell dönteni, ki melyik pozícióban a legjobb, és ez egy szoros mezőnyben felelősségteljes munka. Egy váltótag rossz helyre való besorolása olykor komoly hibákat eredményez. Hogy mindenkinek tiszta legyen, miről beszélek, hulljon le a lepel. A Tiomila a legtöbb esetben (folyton változtatják) nagyrészt éjszaka zajlik, a tömegrajtot este 23:00-kor lövik el. Kint egész más kultúrája van az éjszakai tájfutásnak, de erre majd később térek ki. Remélem pontosan emlékszem, de a következő futószámokból állt: éjszakai normáltáv (14,5 km az első és 2. futóknak), hosszú éjszakai (17,5 km a 3. futóknak), majd következik még 2 db „rövidebb" éjszakai pálya. A 6-7. futóknak rövidített pályájuk van (7,5 km) a maradék 3 futó pedig egyre növeli a távot és végül egy 16 km-es pálya zárja a futamot. Tehát nem mindegy ki melyik pályát futja. (A legjobbaknak közel 10 órába telik teljesíteni a versenyt.) Az A váltó várt álma, hogy 50-en belül legyenek, egyetlen futó betlizése miatt szertefoszlott. Az addig 42. helyen álló csapat (amit Józsa Gábor remek futásának is köszönhet) végül hátracsúszott az 56. helyre, így elmaradt az álom, sokan csalódottak voltak, de hát ide vezet, ha ennyire komolyan vesszük a versenyt. De hát miért ne vennénk komolyan? Az igazsághoz azért hozzá tartozik, hogy volt minek örvendenünk is, mivel az első futónk, Anders Skarholt (ezt a nevet nem árt megjegyezni) néhány lépés hátránnyal a második helyen futott célba! Pedig ő még csak 20 esztendős! Tömören ennyit a külső adatokról, szürke számokról.

Átkanyarodva a B csapat életéhez, felvázolnám, mi volt a tapasztalatom a versenyen és körülötte.

Előzmények

A versenyt megelőzően másfél héttel tudatta velem az edző, hogy a B csapatban kaptam csak helyet. Korábban felvázoltam neki, hogy örömmel futnám az éjszakai pályák valamelyikét, esetleg a „Long-ngiht"-ot. De a dolgok úgy alakultak, hogy az éjszakai válogatót Józsa Gábor nyerte meg, leelőzvén az összes skandináv klubtársunkat, akik jó pár év előnyben voltak hozzá képest éjszakai skandináv versenyzést tekintve, míg én csak az 5. helyezést értem el. A válasz hallatán az egyik szemem sírt a másik nevetett: Az A csapat megtelt, de futhatok éjszaka a B csapatban. Bár taktikai megfontolásból (és az eddigi külső tapasztalatok alapján) a 2. futó leszek, míg a hosszú éjszakai másra vár. Utólag visszanézve, roppant jó döntésnek bizonyult. Az első futáshoz nincs meg bennem az a kellő agresszivitás (nemritkán az SI dobozért való verekedés is előfordul), ami a jó eredményhez kell. Ezek a száraz tények, nem érdemes ezen vitázni. Úgyhogy az A csapattal járó felelősség lekerült a vállamról és ennek is tudtam örülni.

A versenyt közvetlen megelőző napok, taktika ismertetése

A verseny előtt két nappal utaztunk át Svédországba, ahol még kettőt edzettünk. Egy éjszakait és egy nappalit, ahol mindkétszer igen technikás terepen futhattunk. Majd jött a taktikai megbeszélés. Mindenki két megbeszélésen vehetett részt. Volt egy általános, ami az ekkor legfontosabb elemek fejbe verését tartalmazta, ill. egy külön A és B csapatos taktikai megbeszélés. A legfontosabb gondolatok: mindig ellenőrizd, jó térképet vettél-e el. Mindig legyen nálad pót-tájoló, ha a sajátod eltörne. Ne versengj a saját klubodon belül, hisz egy csapat vagytok. Kódokat sose felejtsd el, ellenőrizni.

Kicsit mélyebbre ásva: Ha bolyban futsz és az emberek, nem arra mennek amerre a te pontodat képzeled, akkor várj ki még egy 100 m-t. Ha ekkor sem tér le senki a vezetőtől, akkor szakadj le te, de ha senki nem követ, rövid időn belül térj vissza a bolyhoz, mert ennyi ember nem tévedhet.

Sose téveszd szem elől a bolyt. Mindig nézd a tájolót, még akkor is, ha biztosnak érzed az irányt.

Ez volt az a pár mondat, amit tökéletesen megjegyeztem és még sosem hallottam, bár tény, hogy a magyar körülmények között efféle részletességgel nem kell taktikát kidolgozni.

A verseny

A „0" idő előtt 9 órával érkeztem ki, a csapat sátrába beköltöztem. A B csapatos megbeszélés egyik legmeglepőbb pontja számomra az volt, mikor a csapatvezető megkérdezte, hogy befutásom után fogok-e aludni. Mivel nem tudtam miért kérdezi, és mert tudtam mikor befutok haj-

nál fél 2 lesz, azt válaszoltam, hogy persze, fogok aludni. Néhány pillanattal később kiderült mi lett volna a lényeg. Minden B és C csapatost kijelölnek, hogy kit kell segítenie a rajtjáig. Majd a mellém kirendelt C csapatos elővett egy jegyzetet és sorra felírta a kérdéseire adott válaszaimat. A kérdések így hangzottak: alszom e még futás előtt, ha igen, mikor keltsen fel. Pontosan mikor akarok elindulni melegíteni, mennyit melegítek, és hol fogom ezt végezni. Mert ő hoz majd nekem vizet, megfogja a melegítőruhámat, mikor kiindulok a pályámra. Csak pislogtam, nem hittem el, hogy ez igaz, pedig korántsem hangzik ostobaságnak. Ezért nevezem őket profiknak, mert ez nem a pénzen múlik...

Saját taktikát dolgoztam ki éjszakai 2. futásra, bár nem volt egy nagy tudomány: Egy mondatból ki lehet fejezni: A szétszakadozott bolyokat felhasználni a helyezésjavításra. Ez a következőképpen zajlott nálam, ami már több váltóversenyen eredményes taktikának bizonyult. A 218. helyen mentem ki 12 perc hátránnyal, előttem-mögöttem szétszóródott versenyzők. A pálya 14,5 km. Amint kifutottam a térképrajtból az első pontnak csupán az irányát és kódját néztem meg, a többit lényegtelennek és lassító tényezőként értelmeztem. Majd kiválasztottam a legelöl futó emberkét és 200 m alatt felfutottam a sarkára, ezt követően összeállt a kb. 10 fős boly. A legfontosabb dolognak azt tartottam, hogy az első mögött futni a nehéz részben, a könnyűben elefutni, erősebb tempóra sarkallva. Három pontot zsinórban fogtunk, majd jött a hőn áhított hosszú átmenet. Két választás: körbe úton (skandinávoknál ez főben járó bűn), avagy át mindenen. Egy darabig az úton futott a boly vezére, de aztán elhatározásra jutott és bevágott a sűrűbe. Kisebb ritmusváltás, a boly fele leszakadt, ám 2 perc múlva utolértük az előttünk lavírozó bolyt. Egy kimondottan technikás rész következett, amiben egy hatalmas csoportba ütköztünk, jöttek is hibák. Hát meg kellett tapasztalnom, a skandinávok is tudnak hibázni. Ebből a kavarodásból végül elég jól jöttem ki és a pálya feléig már sikerült 30 helyet felhoznom. A pálya második felében már csak elvétve voltak igazán technikás részek és többször álltam boly élére és kaptam el előttem futó csoportokat, végül a 165. helyen értem célba, 53 helyet javítva a váltónkon.

Az edző és a B csapat elégedett volt. Végül a képességeinkhez méltó 153. hellyel zártuk a viadalt. Majd a versenyt követően fáradtan hazaindultunk Osloba.

Éjszakai edzések

A legfontosabb dolog a csapat életében, a fő versenyekre való felkészülés. Ennek rendeltek alá mindent. Az edzéstípusok csak egyetlen egy dologban különböztek a hazaiakétól. Ez pedig az éjszakai tájfutás volt. Odakint elképzelhetetlen, hogy valaki, ne tájfusson éjszaka, aki pedig válogatott akar lenni, annak egy héten minimum egyszer kell éjszaka technikai edzést végezni. Tény és való, hogy Oslo tájfutói rendszeresen szerveztek éjszakai tömegrajtos vagy egyéni technikai edzéseket. Mikor április elején megérkeztünk Osloba még majdnem mindenhol fél méteres hó fedte a terepeket, ezért a csapat Svédországba „menekült" edzőtáborozni, ahol 6 nap alatt 4 éjszakai tréninget tartott a szakosztályunk.

Készültünk a Tiomilára, két válogató versenyen is indultunk, az egyik éjszakai volt. A 9,3 km-es esti pályát Józsa Gábor nyerte, 53 perccel, én 58 perccel az 5. helyen végeztem, míg Gösswein Csabi nem állt rajthoz, mondván nem szereti az éjszakait. A pálya végére öten verődtünk össze és az utolsó 2-3 km-t 5 perces kilométer átlaggal teljesítettük. Meg is jegyeztük Gáborral, hogy efféle rohanásban még nem volt részünk éjszaka.

A klub és az edző nem győzte elégszer hangsúlyozni, hogy az éjszakai tájfutás a nappali tájfutásra való felkészülésben is elengedhetetlen. A közös edzéseken nem egyszer láttam, hogy a 14-15 éves kislányok húzzák a fejükre a fejlámpát. Nem félnek és magabiztosan berongyolnak az erdőbe. Na, e tekintetben lehetne mit átvennünk tőlük. Magyar válogatott edzőtáborában emlékeim szerint egyszer sem futottunk éjszaka, pedig igen megfontolandó ötlet, és rendkívül hasznos edzéstípus. A tájoló fokozott használatát nem tanítják, csupán javasolják, de ez a terep függvényében szinte elkerülhetetlen.

Általános tapasztalatok a norvég terepről

A legtöbb norvég terep, szintes, mocsaras, egyszóval igazi Skandinávia, amely a kontinentális terepen edzett versenyzőkből szinte kiszívja az erőt. A hozzánk legközelebb eső terepen, nem nagyon lehetett 11-12 percen belülieket futni egy pályán. Mikor résztávoztunk ebben az erdőben, még akkor is meg kellett küzdenünk a 7 percen belüli ezrekért. De azért nem mindenhol volt ilyen drasztikus a helyzet. Amivel egy közép-európai a legtöbbet nyerheti egy versenyen, az a jó útvonalválasztás, amivel főként energiát spórolhat meg. A növényzetet tekintve szinte kivétel nélkül mindenen át lehet menni, az egyes és kettes zöldekbe gondolkodás nélkül bele lehet futni, nem akad rajta fenn az ember, nincsenek szúrós, tüskés növények. A 3-as zöldet is az esetek 70%-ában be lehet vállalni. A durva nyílt területek már komolyabb gondot okozhatnak, főleg ha alattuk még mocsár is van, ezeket, ha lehet, el kell kerülni a gyors elfáradás miatt.

A hegyoldalak tele vannak olyan sziklafalakkal, amiket a térkép nem jelöl, ugyanis a norvégok csakis azokat a sziklafalakat veszik fel a térképre, amiről ha leugrik az ember, biztosan meghal. Az ösvényeken futni sem kis kihívás, mivel az gyakran köves vagy gyökerek lógnak keresztbe. Esetleg


KOMMUN
BAE SYSTEMS
BOFORS
ALE TRYCKTEAM AB
Motorp
Tripphultssjön
Blåberga
Kassmyra
Knottebo
Ballby
Svenska Orienteringst
Flygfoto:
Grundmaterial:
Fältarbete:
Digitalisering:
Revidering 2005
Upphovsrätt:
Tryck:

kallión (csupasz sziklafelszín) fut keresztül és van, hogy bele is veszik. A mocsarak többnyire járhatók, csak lendülettel menjen bele az ember, különben értékes másodperceket veszíthet, ha leáll óvatoskodni.

A mezőny

Zárszóként a mezőnnyel fejezném be a beszámolót. Nos, Norvégiában közel 15-ször annyi tájfutó él, mint ahány kicsiny hazánkban. Túlságosan nem kell ragoznom, hogy ez mihez vezet. Rendkívül szoros a mezőny, mind a nőknél, mind a férfiaknál. Egy kisebb hiba is több helyezésbe kerülhet. Kivételek nincsenek. Gyakori az 1 perces indítási köz, ami már olyan szoros, hogy nem is érdemes arra figyelni, hogy hol a mögöttem induló, csakis előre szabad figyelni.

Konklúzió

Minden tekintetben előnyösebb helyzetben vannak a skandinávok, komoly nemzetközi eredményt csakis a kinti felkészüléssel lehet elérni, bár garantálni senkinek sem garantálja. A 4 hónap alatt gyönyörű helyen laktam és bepillantást nyerhettem, hogy a nagy északiak hogyan csinálják. Akinek csak van rá lehetősége, ne habozzon és utazzon ki Skandináviába, jó tapasztalatszerzésnek és nyaralásnak sem utolsó...

Tiomila útvonal elemzés

Nos, a cikkben már foglalkoztam a taktikával és ennek következtében az útvonalakról is írtam, de négy részt azért kicsit részletesebben is kiemelnék. E négy átmenetben különböző tapasztalataim, észrevételeim voltak, amik tanulságosak a jövőre nézve.

Ami fontos: ezt a pályát éjszaka futottam.

1. Rajt - 1 (52): A cél területe egy cross-pályán volt és innen kifutva a rendezők rögtön egy kis meglepetéssel fogadtak minket, ugyanis a rajtbójánál azonnal egy hátraarcot kellett vennünk. Mivel előttem voltak szétszórva versenyzők, ezért nem akartam túlságosan sokat foglalkozni a tájékozódással, úgyhogy levettem az irányt és megnéztem a kódot. Amit fontosnak tartottam, hogy addig ne nézzek térképre, amíg a műutat el nem érem, addig csakis a felzárkózásra koncentráljak. Úgy 300 méter után felfutottam a 10 fős boly elejére és beálltam a 3. helyre. Előrébb nem akartam mivel tudtam, hogy rögtön farstával kezdünk, így hiba lenne csak az első futót követnem. A műutat elértük, majd a ligetes után az erdőt is, újra megnéztem a térképet és figyeltem arra, hogy ha a többiek letérnek az irányról és befutnak a völgybe, akkor váljak ki. Szerencsére senki sem vált ki. Egy ponthoz értünk, de éreztem, hogy ez még nem az enyém, így tartva az irányt tovább mentem még 4 emberrel és rövidesen bele is ugrottunk a gödörbe és már „dugtam" is. Kezdésnek nem volt rossz.

2. 3 (58) - 4 (155): A hármasra menet már láttam, hogy hosszú átmenet jön, és biztos voltam benne, hogy ez is meg lesz „farstázva". Csak két választási lehetőség volt az útvonalat tekintve, vagy úton kerülve (amit nem igazán szeretnek az északiak) vagy át mindenen. A 7-8 fős boly második embereként vártam, hogy mi fog történni. 200 méternyi futás után már azt hittem, hogy ez a csoport már nem fog bevágni az erdőbe, de amint átvillant az agyamon ez a gondolat, már ropogtak is az ágak az éllovas lába alatt, halkan meg is jegyeztem: „NA VÉGRE!!"

Be kell, hogy valljam, azalatt a szűk másfél kilométer alatt, amíg el nem értük a vezetéket, nem is sokszor néztem térképre és nem is nagyon tudtam merre járunk, csupán utólag felidézve tudtam berajzolni az útvonalamat. De aztán közeledve a ponthoz, ismét „elővettem" a térképet. A vezetéken túl 400 méterre az utat keresztezve megpillantottam egy másik bolyt is, így a futótársak váltása mellett tettem le a voksomat. Rövid sprint és máris más feliratú bozót-felső táncolt előttem. Az elsőt csak 1 perccel később tudtam megfogni, mivel véletlenül nekirohantam egy sziklafal tetejének, így ennek megkerülésével vesztettem jó néhány másodpercet. A sziklafal után rögtön egy hegy következett (154-es és a 157-es közti) amiről tudtam, hogy az én pontomtól észak-keletre van, így 2 társammal egyetemben átnyargaltunk a másik dombra és már be is villant e mi pontunk. Minimális időveszteséggel ezt a pontot is érintettem.

3. 4 (155) - 12 (183): Annak ellenére, hogy bőven hibáztam ebben a sok kis rövid átmenetben, azért ezt is kiemelném, mint hasznos tapasztalatot. Itt rá kellett jönnöm, hogy a skandinávok is tudnak keverni rendesen. Eddig jól ment a tájékozódás, de itt nem követtem a taktikát, illetve az ötösön lévő kavarodás teljesen kizökkentett ebből a ritmusomból. A pont közvetlen közelében minden „lovam" meghülyült és összevissza rohangált, én is elvesztettem a kontaktust a térképpel ezen a részletgazdag területen. Majd a 9-esre és a 12-esre sem sikerült hiba nélkül mennem, ami annak köszönhető, hogy nem volt egy profi csapat az a boly, beleértve engem is, de aztán jött egy igen izmos gyerek...

4. 12 (183) - 13 (153): Tehát, jött az a srác. Meggyőző lendülettel fogta meg a 12-est, így beálltam mögé, de rettentő nehéz volt vele elfutni. A cél már az elején világos volt: a vezetéken túli útelágazás elérése. Ez hibátlanul sikerült, majd következett egy kis meglepetés. Én elméletileg az elágazásból a déli kerülőt néztem ki magamnak, de a srác az északin indult meg. Nem követtem tovább, mert úgy véltem, az alulról való kerülés rövidebb, a boly kettévált, az egyik mögöttem, a másik a sráccal. Örömmel konstatáltam, hogy az „én" csoportom ért oda hamarabb. A srácot még később láttam, de örültem, hogy egy egyéni kezdeményezésem sikerrel zárult. ***Zsebeházy István***

HSE féloldal

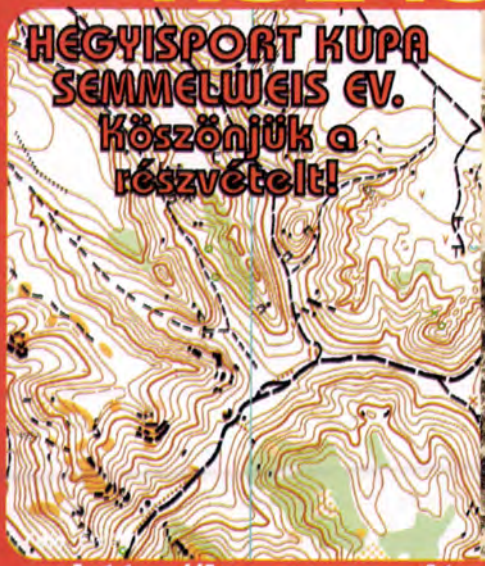



http://lazarus.elte.hu/tajfutas/hse

Sport- és rendezvényszervezők!

Idei ajánlatunk:

rendezvény szervezéshez

- rajtszámok: futó-, kerékpár-, triatlon- és kajak kenu versenyekre; laminált papír, vlies vagy PVC alapanyagokból, biztosító tűvel vagy gumival
- kordon szalagok: 10-40 cm szélességben, PP szövetből
- reklám molinók ponyvára, reklámtáblák
- passztartó szalagok: szövött vagy szitázott egyedi felirattal vagy felirat nélkül
- rendezői kártyák, kártyatartók

díjazáshoz

- érem: kétoldalas, öntött, egyedi felirattal
- éremszalag: egyedi feliratú, szövött vagy szitázott
- póló, teniszing, pulóver több minőségben, széles színválasztékban, emblémázva
- fehér frottier fejpánt, emblémázva

Új e-mail: mathe@rubicom.hu
Hamarosan új honlap: mathe.mtfsz.hu



Ha nincs határozott elképzelése, ötleteinkkel segítünk.

Egyéb szolgáltatásaink: szitanyomás, fólia kivágás, nyomdai termékek

Graffic-Com Bt.
Máthé István
1031 Budapest
Malomkerék u. 1.
Tel./Fax: 06/1-242-3945;
Mobil: 06/20-9573-165
e-mail:mathe@rubicom.hu

MTFSZ ELNÖKSÉGI ÜLÉS JEGYZŐKÖNYVE

Ideje: 2007. március 5.

1. Javaslat a Térképkiadási Szabályzat módosítására. Ea.: Sőtér János

A Szabályzat új neve Térképkiadási és felhasználási Szabályzat lesz, jelezve az újonnan szabályozott területet. A Térképbizottság a Szabályzatot más területekkel is megpróbálta egységesíteni. Kisebb vita alakult ki a K-szám körül: ez lenne hivatott megakadályozni a partizánakciókat. Fehér Ferenc szerint a K-szám védettséget ad. A Térképbizottság szeretne új díjszabást megállapítani ezzel kapcsolatban, arról azonban a Közgyűlés már döntött – díja marad tehát 2.000 Ft. A Térképtár Bizottság azt szeretné, ha minden új térképre új K-szám kerülne. Jenővári Gabriella megjegyzi, hogy a térképkiadás általában nincs szabályozva, Fehér Ferenc az eredeti munka megbecsülésére buzdít.

Határozat: Az elnökség a módosított Térképkiadási és felhasználási szabályzatot elfogadta.

Igen: 8; Nem: 0; Tartózkodott: 0.

2. Tájékoztató a Közgyűlés előkészítéséről. Ea.: Less Áron

A Közgyűlés a terveknek megfelelően zajlott le, 96-ból 54 tagszervezet képviseltette magát, határozatképességünk nem volt veszélyben. Az elnökség által elfogadott anyaghoz képest a Közgyűlés egy lényegi változtatást fogadott el: Virág István javaslatára az Alapszabályban megváltoztatásra került, hogy az elnökség ne csak javaslatot tehessen, de adományozhasson is kitüntetéseket. A Szegedi Vasutas SE azon javaslatát, hogy maradjon továbbra is a bajnokság része a hagyományos Országos Csapatbajnokság, a Közgyűlés a következő módosítással fogadta el: „2009-ig maradjon továbbra is a Bajnoki Rendszer része a hagyományos Országos Csapatbajnokság, 2008. novemberében egy ad hoc bizottság javaslata alapján az elnökség dönt arról, hogy melyik csapatbajnoki forma maradjon a Bajnoki Rendszer része: a régi, az új vagy mindkettő".

Miháczi Zoltán írásos előterjesztésében Palatinszky Jánost kérné fel az ad hoc Bizottság vezetésére, egyben rábízná a Bizottságra az elnökség által februárban tárgyalt váltóversenyek népszerűsítésének kérdését is. Palatinszky János a feladatkört összefoghatónak tartja és vállalja, hogy az áprilisi elnökségi ülésre munkatervet hoz, valamint felkéri a Bizottság tagjait.

Határozat: A Közgyűlési határozatban megjelölt ad hoc bizottság vezetésére és létrehozására „A nem egyéni versenyszámok rövid és középtávú fejlesztési irányainak meghatározása" témában, az elnökség Palatinszky Jánost kéri fel.

Igen: 11; Nem: 0; Tartózkodott: 0.

3. Tájékoztató az elnökség első évének tevékenységéről. Ea.: Juhász Miklós

Az anyag inkább statisztika, mint tájékoztató, így az elnökség a dokumentum címének megváltoztatását kéri, „Statisztikai tájékoztató az elnökség első évének munkájáról"-ra. A dokumentumot az MTFSZ hivatalos honlapján haladéktalanul közzé kell tenni.

Határozat: Az elnökség a módosított statisztikai tájékoztatót az elnökség első évének munkájáról elfogadta. Igen: 11; Nem: 0; Tartózkodott: 0.

4. Tájékoztató az Ifjúsági EB szervezési munkálatairól. Ea.: Palatinszky János, Less Áron

TÁJFUTÁS

A Magyar Tájékozódási Futó Szövetség lapja

2007. 3. szám

Kiadja a Szövetség:

A kiadásért felel:
Less Áron

Alapító főszerkesztő:
Skerletz Iván

Főszerkesztő:
Hites Viktor

Állandó munkatársak:
Scultéty Márton, Sárecz Lajos, Cserpák Zsolt, Madarassy Pál, Kelemen János, Zentai József, Miháczi Zoltán, Ács Gábor

Fotók:
Nemesházi László, Máthé István

ISSN 0133-4697

Megjelenik évente 10 alkalommal

	lapzárta	megjelenik
3.	03. 27.	04. 06.
4.	05. 08.	05. 18.
5.	06. 19.	06. 28.
6.	07. 17.	07. 27.
7.	08. 21.	08. 31.
8.	09. 25.	10. 05.
9.	10. 23.	10. 31.
10.	11. 20.	11. 30.

Szerkesztőség:
MinSport Bt.,
Telefon: 88/421-404
8200 Veszprém,
Gyöngyvirág u. 16/F
E-mail: tajfutas@freemail.hu

Nyomda:
Unio-Printer Nyomda Kft.

A terepi engedélyeket a napirendi pont két előadója látta, azok rendben vannak. Palatinszky János kiemeli, hogy pozitív változásokat tapasztalt, különösen az Ifjúsági EB és a Felnőtt VB Szervezőbizottsága közötti kapcsolatban. Dr. Nagy Árpád ezúton is köszönetét fejezi ki a Tájfutás Napján megszervezett promóciós vacsoráért. A térkép kérdése is rendeződni látszik, a térképellenőrzés megtörtént, annak eredményeit Dr. Nagy Árpád és Sőtér János vezető térképjavító is elfogadja. Palatinszky János nem lát jelentős problémát az Ifjúsági EB megrendezése előtt.

5. Bizottsági munkatervek.

a.) Élsport- és Edzőbizottság. Ea.: Fehér Ferenc

A Bizottság alapvető feladata a válogatott munkájának felügyelete. Ősszel edzői konferenciát is szervez a Bizottság. Az utánpótlás szövetségi kapitány mandátuma 2007 őszén lejár, a Bizottság feladata annak előkészítése, hogy a novemberi elnökségi ülésen döntés születhessen az utánpótlás szövetségi kapitány személyéről.

Határozat: Az elnökség az Élsport- és Edzőbizottság 2007. évi módosított munkatervét elfogadta. Igen: 10; Nem: 0; Tartózkodott: 1.

b.) Informatikai és Technikai Bizottság. Ea.: Molnár Péter

A Bizottság feladatai alapvetően változatlanok, a fejlesztések között ki kell emelni az elektronikus ügyintézés lehetőségének megteremtését, fejlesztését. A honlapra felkerültek a szenior oldalak is. Az elnökség az elmúlt év tapasztalatait alapul véve konkrétumokat, határidőket, követelményeket, felelősöket szeretne látni a munkatervben.

Határozat: Az elnökség az Informatikai és Technikai Bizottság 2007. évi munkatervét elfogadta azzal a kitétellel, hogy a bizottságvezető követelményrendszert és határidőket rendel az egyes feladatokhoz az áprilisi elnökségi ülésre. Igen: 11; Nem: 0; Tartózkodott: 0.

c.) Nemzetközi Regionális Kapcsolatok Bizottsága. Ea.: Kovács Gábor

A feladatok egy része 2006-ról húzódik át, ezen kívül vannak állandó és hosszútávú célkitűzéseik is. Juhász Miklós felkéri Less Áront, hogy segítsen a célok megvalósítása érdekében, vizsgálják meg a bizottságvezetővel, hogy a feladatlistából milyen konkrétumok teljesíthetőek 2007-ben.

Határozat: Az elnökség a Nemzetközi Regionális Kapcsolatok Bizottságának 2007. évi munkatervét elfogadta. Igen: 11; Nem: 0; Tartózkodott: 0.

d.) Szenior Bizottság. Ea.: Jenővári Gabriella

A Szenior Bizottság munkatervének váza évek óta változatlan, minden évben egy-két alkalmi feladattal egészül ki, 2007-ben ezek közül az egyik a pályakitűzési elvek vizsgálata különösen az időskorú szenior kategóriákban, a rangsoroló versenyek értékelése alapján.

Határozat: Az elnökség a Szenior Bizottság 2007. évi munkatervét elfogadta.

Igen: 11; Nem: 0; Tartózkodott: 0.

6. Reform feladatok. Ea.: Miháczi Zoltán

a.) Javaslat a minősítési ponthatárokra.

A Minősítési Szabályzatot februárban a ponthatárok kivételével elfogadta az elnökség. Azóta felmerült még egy hiba a felnőtt és szenior pontok átszámításánál, ami most orvoslásra kerülhet. Miháczi Zoltán a ponthatár-mizéria jövőbeni megoldására kérdőívet szándékozik készíteni, melyben az elnökség alapvető minősítési szándékai felől tájékozódna.

Less Áron javaslata szerint mind az I. osztály, mind az aranyjelvény megszerzésének ponthatára 90 pontra változna, a többi ponthatár változatlan maradna. A 2006-os eredmények alapján úgy tűnik, összességében kevesebb a legmagasabb minősítést elértek száma. Mivel az elnökség nem kívánt létszámokat előirányozni, így a korábbi számadatokat kell megcélozni. Az utóbbi tíz évben a női és férfi I. osztályúak, valamint a leány és fiú aranyminősítésűek száma a következőképpen alakult: 18, 29, 32, 35. Less Áron azt prognosztizálja, hogy a 90 pontos határ esetén ezek a számok a következőképpen alakulhatnak: 18, 25, 25, 30. Kovalcsik István minősítési referens a javaslattal egyetért.

Zsigmond Tibor felveti, hogy a bronzminősítésűek száma rendkívül alacsony. Jóval több a szenior harmadosztályú férfi, mint az összes bronzminősítésű fiatal. A bronzminősítésűek száma az ezüstjelvényesekhez képest is kevés. Minősítési rendszerünk sok éve hordozza ezt a problémát, remélhetőleg a jövőben sikerül rá megoldást találni.

Határozat: Az elnökség a módosított Minősítési Szabályzatot elfogadta.

Igen: 8; Nem: 0; Tartózkodott: 0.

b.) Javaslat a Szakosztályi pontverseny új számítási módjára.

Miháczi Zoltán két döntési javaslatot hoz az elnökség elé. Az első, hogy egy szenior bajnoki pont egy egész vagy csak fél pontnak számítson a Szakosztályi Pontversenyben. A második, hogy a térképkészítést a pontverseny milyen mélységig vegye figyelembe. Új rész az előző elnökségi üléshez képest a nemzetközi szereplés díjazása, valamint a ranglistahelyek alapján járó pontok differenciálása a 2000-ben elfogadott változat alapján.

Zsigmond Tibor túl soknak tartja az aranyminősítésért adandó 10 pontot, valamint a térképkészítésre jutó pontokat sem találja megfelelőnek. Elfogadhatatlannak tartja a szenior bajnoki pontok és ranglisták beszámí-

tását a pontversenybe. Szerinte a szeniorok nem az eredményért versenyeznek, ez a számítási mód újabb szöget verhet az utánpótlásnevelés koporsójába. A kluboknak sokkal jobban megéri a szeniorok versenyeztetése, A szeniorok inkább edzősködhetnének és versenyeket rendezhetnének. Miháczi Zoltán felhívja a figyelmet, hogy az első javaslatban egy szenior bajnoki pont csak egyharmad pontot ért volna. Fehér Ferenc sem támogatja a szeniorok előretörését.

Jenővári Gabriella kiemeli, hogy a Szenior Bizottság nem ragaszkodik a szenior bajnoki pontok egy az egyben történő átszámításához. Palatinszky János felhívja a figyelmet arra, hogy a szeniorok létezését nem szabad figyelmen kívül hagyni, ugyanakkor rámutat, hogy ezzel a szabályozással is alakíthatja az elnökség a sportágat. A Versenybizottság az áprilisi elnökségi ülésre elkészíti a 2006. évi Szakosztályi Pontversenyt. Ha ezek alapján az elnökség úgy gondolja, módosíthatja a szabályozást.

Határozat: Az elnökség a módosított javaslatot Szakosztályi Pontverseny új számítási módjáról elfogadta a szenior bajnoki pontok figyelembe vételének kivételével.

Igen: 8; Nem: 0; Tartózkodott: 0.

Zsigmond Tibor szavazásra bocsátja, hogy a szenior bajnoki és ranglistapontok milyen mértékben kerüljenek bele a Szakosztályi Pontversenybe. Arra, hogy 2:1 arányban, 4-en szavaztak, 3:1 arányú beszámításra 3-an, nem beszámításra 1 szavazat érkezett. Mivel a levezető elnök nem a 2:1 arányú beszámításra szavazott, ennek az alternatívának nincs meg az abszolút többsége, így új kérdést tesz fel szavazásra: 3:1 vagy 2:1 arányban kerüljenek beszámításra a szenior bajnoki és ranglistapontok.

Határozat: Az elnökség döntése alapján a szenior bajnoki és ranglista pontok a Szakosztályi Pontversenybe harmadolva számítanak be.

Igen: 4; Nem: 4; Tartózkodott: 0. Elnöki szavazattal.

Jenővári Gabriella felhívja a figyelmet, hogy az előző határozatban az elnökség már elfogadta a szenior ranglistapontok egy az egyben való beszámítását a Szakosztályi Pontversenybe.

7. A 2009-es VB Szervezőbizottságával kötendő szerződés előzményei.

Ea.: Gerzsényi Zsolt, Less Áron.

Az elmúlt tíz év során Magyarország négy nagy világverseny lebonyolításának jogát nyerte el. Az első három esetben az MTFSZ megbízott egy vagy több jogi személyt az esemény lebonyolításával, azaz a Szövetségnek nem volt közvetlen beleszólása a szervezésbe, csak tájékoztatást kapott. Mindhárom esetben a Szervezőbizottság gazdaságilag teljesen független volt az MTFSZ-től, innen pénzügyi támogatást nem kapott. A 2009. évi Világbajnokság esetében azért lehet más a helyzet, mert az esemény összköltségvetése kb. háromszorosa lesz az említett három esemény összköltségvetésének, hozzávetőleg 300 millió forint.

Az elnökség egyetért abban, hogy a szakmai döntéseket a Szervezőbizottságra hagyja. Juhász Miklós nem zárkózna el attól, hogy az MTFSZ pénzügyi segítséget is nyújtson a Szervezőbizottságnak, azonban ragaszkodna hozzá, hogy a Szervezőbizottsággal kötendő szerződésben legyenek egyensúlyban a kockázatok, hasznok és a jogkörök. A döntést legkésőbb a júniusi elnökségi ülésen meg kell hozni. Az elnökség egyetért Juhász Miklós ezen javaslatával.

Az elnök egy olyan konstrukciót tudna elképzelni, melynek során az MTFSZ-nek szakmai szinten nincsen beleszólása a rendezésbe. Az MTFSZ garanciát vállalna az esetleges veszteség 25-30%-ának finanszírozására, de csak a Szövetség tartalékjának erejéig. A Szövetség ezért valamilyen fix értékű juttatást kérhetne: Juhász Miklós el tudja képzelni, hogy az MTFSZ 2009-ig évi 2,5 millió forint kölcsönt ad a Szervezőbizottságnak, amit az a magyar válogatottra köteles fordítani. Ha a rendezvény veszteséges, a VB Szervezőbizottságának ezt a pénzt nem kell visszatérítenie.

Gerzsényi Zsolt alapvetően tud azonosulni ezen konstrukcióval, ugyanakkor egyéb, az esetleges veszteséget csökkentő tényezőkre is rámutat (pl. rangsoroló és sportágfejlesztési díj a Hungária Kupán). Gerzsényi Zsolt tájékoztatásul elmondja, hogy kb. 90 millió forint szponzori pénzre van szükség ahhoz, hogy a rendezvény ne zárjon veszteségesen.

Kovács Balázs azt szeretné tudni, hogy egyáltalán van-e igény a Szervezőbizottság részéről effajta kölcsönre. Juhász Miklós megkéri a VB Előkészítő Bizottságát, hogy válasszon a felkínált alternatívák közül és hozzon egy konstrukciós javaslatot az áprilisi elnökségi ülésre.

8. Egyebek, főtitkári tájékoztató. Ea.: Less Áron

Tájfutó szakosztálya megszűnéséről tájékoztatta az irodát a Szuperinfó SC, 96-ra apasztva ezzel taglétszámunkat. Monspart Sarolta a Nemzeti Sportszövetség 2006. évi Életműdíjában részesült. (Az NSSZ főtitkára elmondta, hogy szervezetük is Sacit támogatta a Nemzet Sportolója címért folytatott küzdelemben, az Életműdíjat ezért adományozták éppen most éppen Neki.)

A Diáktájfutás program vezető koordinátori pályázata eredményeként Kelemen Jánossal kezdte meg a szerződéskötési egyeztetéseket a Sportágfejlesztési és Ifjúsági Bizottság. Kelemen János azonban visszalépett, a vezető koordinátori szerződés Scultéty Mártonnal lesz megkötve. Úgy tűnik, a Bizottság túl sok feladatot akart adni a vezető koordinátornak, ezek egy része most visszaszáll rájuk.

Statisztikai tájékoztató az elnökség első évének munkájáról

10 elnökségi ülés adatai 2006. március 1. és 2007. február 28. között:

Résztvevők: Elnökség: Juhász Miklós 10, Zsigmond Tibor 10, Miháczi Zoltán 10, Fehér Ferenc 10, Jenővári Gabriella 10, Kovács Balázs 10, Kovács Gábor 10, Molnár Péter 10, Palatinszky János 8, Sőtér János 8, Gajdos Tamás 6 (átlagosan 10,2 elnökségi tag volt jelen)

Vendégek (állandó meghívottak): Bogdány Szilvia 10, Less Áron 8, Kiss Zoltán 7, Vásárhelyi Tass 7, Hegedűs Zoltán 6, Nagy Gergő 6, Gerzsényi Zsolt 5, Dr. Salga István 4, Vass László 4, Bugár József 3, Dr. Dobrossy István 3, Erdélyi Tibor 3, Kovács Zoltán 3, Máthé István 3, Hegedüs András 2, Horváth Imre 2, Dr. Nagy Árpád 2, Nemesházi László 2, Ézsiás Katalin 1, Gerely Ferenc 1, Kovalcsik István 1, Lux Iván 1, Marosffy Dániel 1, Scultéty Gábor 1, Dr. Szlávik Zoltán 1, Valkony Ferenc 1, Vonyó Péter 1, Dr. Zentai László 1. (Átlagosan 9 vendég volt jelen)

Jegyzőkönyvhitelesítők: Kovács Gábor 4, Jenővári Gabriella 3, Palatinszky János 3, Sőtér János 3, Fehér Ferenc 2, Miháczi Zoltán 2, Molnár Péter 2, Kovács Balázs 1.

Napirend: Összesen 86 napirendi pont lett megtárgyalva, 164 határozat született, ebből 5 elektronikus úton, az alábbi felbontásban:

Napirendi pontok száma	Összes határozat száma	Elektronikus úton hozott határozatok
2006. március 6.	7	13
2006. április 10.	7	24	1
2006. május 15.	8	11
2006. június 12.	10	17
2006. augusztus 28.	8	9	3
2006. október 9.	9	11	1
2006. november 13.	7	15
2006. december 11.	9	18
2007. január 22.	9	20
2007. február 12.	12	25

Napirendi pont előterjesztők:

Kovács Balázs 11, Miháczi Zoltán 10, Fehér Ferenc 10, Zsigmond Tíbor 8, Juhász Miklós 6, Molnár Péter 5, Gajdos Tamás 4, Jenővári Gabriella 3, Palatinszky János 3, Kovács Gábor 2, Sőtér János 2 (összesen 64).

Less Áron 25, Vass László 5 (összesen 30).

Hegedűs Zoltán 5, Dr. Dobrossy István 3, Hegedüs András 3, Kiácz Bence 3, Kovács Zoltán 3, Dr. Nagy Árpád 3, Gerely Ferenc 2, Lux Iván 2, Marosffy Orsolya 2, Máthé István 2, Nemesházi László 2, Erdélyi Tibor 1, Kovalcsik István 1, Marosffy Dániel 1, Vásárhelyi Tass 1, Vonyó Péter 1 (összesen 35). Budapest, 2007. március 1.

Juhász Miklós s.k.

Pályázati felhívás

Az MTFSz naptár bizottsága pályázatot hirdet a 2008. évi (hagyományos) csapatbajnokság megrendezésére. A tervezett időpont 2008. szeptember 7., a Rövidtávú bajnokságot követő nap, színhelye célszerűen minél közelebb legyen Szolnokhoz.

A bajnokság rendezőjével az MTFSz szerződést köt. A szerződés tervezett szövege a szövetségi irodában megtalálható. A pályázóknak vállalniuk kell, hogy 1 évvel a verseny előtt felveszik a kapcsolatot a kijelölt Szövetségi Ellenőrzőbíróval és együttműködnek vele a Szövetségi Ellenőrzőbírói Rendszer szabályai szerint.

Pályázni az MTFSz portál adattárából letölthető jelentkezési lappal lehet, melyet e-mail-ben kell elküldeni Hegedüs Andrásnak (ahegedu1@enternet.hu). Ehhez csatolni lehet egy legfeljebb 1 oldalas levelet, amelyben a rendezőség ismerteti azokat a rendezési elképzeléseket, amelyek az adatlapról nem derülnek ki.

A pályázatok beküldési határideje 2007. április 15.

Felnőtt VB 2009 – tervezett program

Időpont	VB	Egyéb versenyek	Más szakágak
08. 09. vasárnap		SZV	
08. 10. hétfő		PVS	
08. 11. kedd		VTC	
08. 13. csütörtök		ARA	
08. 14. péntek		BEA	
08. 15. szombat		SDS	
08. 16. vasárnap	Középtáv selejtező		Tájkerékpár (hosszú)
08. 17. hétfő	Hosszútáv selejtező	Hungária Kupa (középtáv)	Tájkerékpár (rövid)
08. 18. kedd	Megnyitó	Hungária Kupa (hosszútáv)	Tájtriatlon
08. 19. szerda	Középtáv döntő	Hungária Kupa (középtáv)	GPS ???
08. 20. csütörtök	Rövidtáv selejtező és döntő		Pontbegyüjtő
08. 21. péntek	Váltó, Trail-O I.	Hungária Kupa (rövidtáv)	Trail-O open, Mobilos
08. 22. szombat	Trail-O II., Trail-O Záró, Médiavers.	Hungária Kupa (hosszútáv)	Trail-O open, Mikrosprint
08. 23. vasárnap	Hosszútáv döntő, Bankett - Záró	Hungária Kupa (középtáv)	

TÉRKÉPKIADÁSI ÉS FELHASZNÁLÁSI SZABÁLYZAT

Általános rendelkezések

A Térképkiadási Szabályzat érvényes a megjelenés napjától. A Térképkiadási Szabályzat (a továbbiakban Szabályzat) módosítása a Magyar Tájékozódási Futó Szövetség Alapszabálya alapján lehetséges, ez a 18.§. (2) e. bekezdés szerint a Szövetség Elnökségének hatáskörébe tartozik.

A Szabályzat célja

A tájfutó sport legnélkülözhetetlenebb eszköze a térkép. A jó minőségű térképek megléte egyrészt a színvonalas versenyek rendezésének kulcskérdése, másrészt a későbbi térképek készítésének egyik alappillére is. A Szabályzat a magyarországi tájfutó térképek kiadását hivatott hivatalos keretek közé terelni.

Tájfutó térkép készítéséhez mindenkinek joga van, amennyiben ezen szabályozásnak és az ide vonatkozó törvényi feltételeknek megfelel.

A Szabályzat célja:

- a tájfutó térképek kiadásának törvényes kereteket biztosítani a magyar állam, mint az állami alapadatok szolgáltatója oldaláról;
- a tájfutó térképek kiadásának törvényes kereteket biztosítani a térképek készítőinek és kiadóinak, szerzői és kiadói jogainak oldaláról;
- a megjelenő tájfutó térképek megfelelő színvonalának biztosítása, különös tekintettel a kiemelt versenyek (országos bajnokságok, világranglista futamok) térképeire;
- a kiadott tájfutótérképek követhető, átlátható rendszerben történő nyilvántartása és archiválása;
- a megjelent térképek felhasználásának szabályozása a térkép kiadóinak és a felhasználói jogosságok védelme érdekében;
- a tájfutó térképek kiadása körüli jogviták megelőzése, minimalizálása.

E célok megvalósítása érdekében az alábbi területeket kell szabályozni:

- a térkép kiadás feltételeit,
- a Térképbizottság által megfelelő feltételek teljesítése esetén kiadott engedélyszám;
- minden térképhez térképfelelős megnevezése;
- a kiemelt versenyek térképeinek kiadás előtti ellenőrzése;
- a térkép felhasználását.

1. Tájfutó térkép készítése, kiadása

- Tájékozódási versenyre – tájfutás, tájékozódási kerékpározás, sítájfutás, trail-o, túraverseny – edzésre használt, IOF jelkulcs alapján készített térképet bármely tájfutással foglalkozó személy, sportszervezet, gazdasági társaság készíthet, adhat ki, az alábbiak betartásával:

a. A térkép kiadáshoz szükséges engedélyekkel rendelkezzen (területgazdák, erdészet, természetvédelmi engedélyek, ... stb.)

b. Az illetékes területi szövetséggel egyeztessen,

c. A térképkészítéshez szükséges, hivatalos úton beszerzett alapanyagokkal (alaptérképpel), azok feldolgozásához megfelelő engedéllyel rendelkezzen (régi tájfutó térkép esetén a korábbi kiadó engedélyével).

d. Az adott területen sporttevékenységi korlátozás ne legyen.

2. MTFSZ engedélyszám (K-szám)

- a mellékelt kérőlapon igényelhető, amely 12 hónapig érvényes. Az érvényesség ideje a kiemelt versenyek és országos bajnokságok esetén 24 hónap.
- K-számot egy időben (12 hónapon belül) egy területre kell igényelni. A kivágatok jelzése: K-.../a, /b, ... (max.:20 km2)
- a K-számot a Térképbizottság adja ki;
- a megadott K-számokat tartalmazó adatbázist a Térképbizottság kezeli, az adatbázis (térkép neve, méretarány, alapszintköz, tájegység, K-szám, kiadó, térképfelelős neve, elérhetősége) havi frissítéssel felkerül az MTFSZ hivatalos honlapjára;
- a K-szám díja: 2000 Ft, igényléskor fizetendő – (az év során befolyt összeget a térképhelyesbítés támogatására, kiemelt fontosságú ellenőrzésekre, térképhelyesbítő rajzoló tanfolyamok rendezésére, műszerek beszerzésére fordítjuk) Késedelmes K-szám igénylés esetén dupla díj számolandó (határidő a kiadást ill. a felhasználást megelőző 1 hónap);
- az elkészült térkép példányait a térkép kiadásától (első verseny, edzés) számított 1 hónapon belül, de legkésőbb a naptári év végéig el kell küldeni a Térképtár bizottság részére. A nyomdai úton sokszorosított térképekből 50 darab [20 példány az ingyenes köteles példány, a 30 gyűjtői példányért darabonként (bruttó) 100.–Ft-os (azaz térképenként 3000.–Ft-os) térítés jár], a nyomtatóval, fénymásolóval sokszorosított térképekből kivágatonként 5 kötelespéldányt kell beküldeni –, a beküldött térképek minősége egyezzen meg a versenyen szolgáltatott minőséggel.
- Rangsoroló, regionális rangsoroló verseny csak MTFSZ K-számmal rendelkező térképpel rendezhető.
- A K számot a térképen az alábbi formában kell feltüntetni:

o K-816/a-2007 „2007"- a kiadás éve (egyszer hosszabbítható díjfizetés nélkül)

- A K szám megléte önmagában más szervezet számára a tereppel kapcsolatban nem kizáró érvényű.
- Új K-szám az adott egyesület, szövetség részére nem adható ki, amíg a köteles példány tartozása van.

Az MTFSZ honlapján található adatbázis visszaigazolja az ezzel kapcsolatos információkat.
o Az adott időszakra (12 hónap) kapott K-szám birtokában a térképről utánnyomás csak az adott időszakban (12 hónap) készíthető új K-szám kérése nélkül. Az utánnyomás tényét a térképen fel kell tüntetni (pl. K-816/a-2007 – utánnyomás). Az utánnyomásos térképek esetén a köteles példányokat ismételten be kell szolgáltatni.
o Az előző év(ek)ben kinyomtatott (változatlan) térképek a későbbi években is felhasználhatók újabb K-szám kérése nélkül (utánnyomás esetén új K-számot kell igényelni).

3. A térképfelelős

- minden újonnan kiadott térképhez térképfelelőst kell megnevezni a térkép kiadójának a K-szám igénylésekor;
- a korábban kiadott térképekhez tartozó térképfelelősök listáját a Térképbizottság a Térképtár Bizottsággal együttműködve összeállítja, és a Szövetség honlapján nyilvánosságra hozza;
- a térképfelelős képviseli a térképkiadójának és rajzolóinak érdekeit;
- a térképfelelős köteles tájékoztatást adni a térkép beszerzési forrásairól, illetve a térképpel kapcsolatos kiadói és szerzői jogokról;

4. A térképen feltüntetendő adatok

kötelező: • a térkép neve; • méretaránya; • alapszintköze; • a kiadás éve; • a térkép kiadója; • MTFSZ engedélyszáma (K szám); • térképfelelős neve és elérhetősége; • a helyesbítő(k) neve, és a helyesbítési területek; • a rajzoló(k) neve;
ajánlott: - ha védett területre esik a védettség foka; - területi elhelyezkedése; - amennyiben lehetséges a hatóságok, területgazdák, erdészetek, vadásztársaságok címe; - az elektronikus pontérintési rendszer esetén a pontérintés igazolásának helye. A térkép birtoklása nem jogosít felhasználásra, versenyrendezésre. A térkép másolása csak a kiadó engedélyével lehetséges.

5. Térképellenőrzés

- 2006-tól a kiemelt rangsoroló versenyeken kötelező
- a térképellenőrt a Térképbizottság kéri fel a Versenybizottsággal (SZER-felelőssel) egyetértésben.
- az ellenőrzésnek a verseny előtt minimum 3 hónappal kell megtörténnie.

6. Térképek felhasználása

Bármely tájfutó térkép másolása, sokszorosítása csak a kiadó beleegyezésével, engedélyével lehetséges.

7. Vitás esetek, szankciók

A térképkiadással, térkép (terep) felhasználással kapcsolatban felmerült vitás kérdésekben
- az illetékes területi szövetség (érintettség esetén a szomszéd megye);
- az MTFSZ Térképbizottsága dönt – javaslatot tesz az MTFSZ elnökségének.

Amennyiben a térképkiadás és terepfelhasználás egy másik szervezetet hátrányos helyzetbe hoz, úgy a hibázó fél elmarasztalható, szankcionálható.
Az előírt feltételek meglétét, a térképek használatának jogosságát, szabályosságát az MTFSZ Térképbizottsága vagy a Területi Szövetség ellenőrizheti (pl.: engedélyek bemutatása).
Elfogadta az Elnökség a 2007. március 5-i ülésén.

ÉLSPORT ÉS EDZŐBIZOTTSÁG MŰKÖDÉSE 2007

A Bizottság neve: Élsport és edzőbizottság
A Bizottság vezetője: Fehér Ferenc elérhetősége: 06-92/324-346, mh. 06-92/5-96-220, 06-20/384-7172, E-mail: zala.ztc@zalaszam.hu, info@ztc.hu,

A Bizottság tagjai: Horváth Magda, Gera Tibor, Vonyó Péter, Faggyas László, Less Áron (Dopping referens)
A Bizottság 2007. évi ülésterve: Bizottsági ülések alkalmanként, a feladatoknak megfelelően, a versenyek helyszínén. Kapcsolattartás elsősorban személyesen, vagy e-mail-en, telefonon.
A Bizottság elnökség előtti beszámolója: Az elnökség kérésének megfelelően, de legalább évenként a Közgyűlés előtti időszakban.

A Bizottság állandó feladatai:
- a válogatott munkájának felügyelete,
- a felnőtt és utánpótlás válogatottak munkájának figyelemmel kisérése, igény esetén segítése,
- pályázat kiírása utánpótlással foglalkozó edzők támogatására. A pályázat lebonyolítása, elbírálása és beszámoltatása.
- javaslattétel az Év legjobb tájfutói és az Év edzője díjra,
- az MTFSZ elnökségéhez benyújtott szabályzat módosítások véleményezése, javaslat tétel,
- edzői konferencia és továbbképzés szervezése, legalább kétévenként, (a felmerült igényeknek megfelelően)
- az MTFSZ elnöksége határozatainak végrehajtása, határozatainak végrehajtásban való segítségnyújtás,
- más bizottságok munkájának segítése,
- edzői továbbképzések nyilvántartása, információ gyűjtése, meghirdetése,
- a sportágunkban működő edzők nyilvántartása, az adatgyűjtés folytatása, (működő edzők, végzettségek)
- A dopping ellenes tevékenység koordinálása. (Less Áron)

A Bizottság alkalmi feladatai:
- a működő edzők segítése szakmai anyaggal,
- véleményezési, javaslattételi jog a válogatott kiválasztására,
- a Tájfutás (Tájoló) című szaklap segítése szakmai anyaggal,
- az elnökség kérésére egyéb irányú feladatok ellátása, anyagok véleményezése
- „utánpótlás szövetségi kapitány" tisztség megpályáztatása úgy, hogy arról 2007. novemberében döntés születhessen

Zalaegerszeg, 2007. március 3.

Fehér Ferenc bizottság vezetője

DIÁKTÁJFUTÁS – EGY PROGRAM A JÖVŐÉRT

AZ ELMÚLT SZÁMBAN HÍRT ADTUNK, HOGY A DIÁKTÁJFUTÁS PROGRAM VEZETŐ KOORDINÁTORI TISZTSÉGÉRE KIÍRT PÁLYÁZAT EREDMÉNYEKÉNT AZ MTFSZ SPORTÁGFEJLESZTÉSI ÉS IFJÚSÁGI BIZOTTSÁGA KELEMEN JÁNOSSAL KEZDTE MEG AZ EGYEZTETÉSEKET. MIVEL Ő VÉGÜL EGYÉB OKOK MIATT VISSZALÉPETT A MEGBÍZATÁSTÓL, A BIZOTTSÁG A PÁLYÁZAT MÁSIK NYERTESÉVEL, SCULTÉTY MÁRTONNAL KÖTÖTT SZERZŐDÉST. ŐT KÉRDEZTÜK A PROGRAM JELENLEGI HELYZETÉRŐL ÉS AZ IDEI TERVEKRŐL.

Az olvasók különböző rövidhírekben és elnökségi jegyzőkönyvekben már többször találkozhattak részletekkel a Diáktájfutás programról az újságban, de eleddig nem ismertettük átfogóan, hogy miről is van szó. Megtenné ezt most?

Már az előző elnökség által elfogadott Kempelen Imre utánpótlásfejlesztési program is tartalmazott elképzeléseket az iskolák szerepének növelésére a sportág népszerűsítésében. A kezdő lökést egy tavalyi állami pályázat adta meg, amely kifejezetten ilyen iskolai programokat támogatott, és amelyen a szövetség 5,3 millió Ft-ot nyert el. A 2006-os év során kb. 60 iskolával kötött az MTFSz szerződést, ők azt vállalták, hogy rendszeres tájfutó programokat tartanak a tanórákon kívül. Döntő többségében azok az iskolák lettek bevonva a programba, amelyekkel a tájfutó kluboknak korábban már volt kapcsolatuk, és a foglalkozások a klubedzők eltérő módszerrel megvalósított népszerűsítő tevékenységét jelentették. Az NSH-val, ill. utódjával, az ÖTM Sport Szakállamtitkárságával kötött szerződés alapján a támogatást főleg eszközökre költhettük: tájolók, bóják, lyukasztók, célfeliratok, stb. Ezek csomagokra bontva elvileg az iskolákhoz, a gyakorlatban azonban csak a helyi edzőkhöz, önkéntesekhez kerültek ki.

Idéntől a programot kiterjeszteni, egyszersmind egységesíteni tervezzük. Az év végéig 300 iskolába szeretnénk eljutni bemutató versenyek megtartásával. A lényeges elemei ezeknek a bemutatóknak, hogy egyből a tájfutás élményét nyújtsa a gyerekeknek, de megszokott, biztonságos környezetben: rövid, párszáz méteres pályákkal az iskolaudvaron, közeli parkban, rosszabb adottságú iskolákban akár csak a tornateremben teremtájfutás formájában. Egy rövid elméleti ismertetőre természetesen mindenképpen szükség van, de ha van idő, a tapasztalatok szerint jobb több kisebb pályát tervezni, mint elméletben oktatni, a gyerekek a második-harmadik futásra belejönnek maguktól is. Rendkívül fontos elem, hogy a térképen – vagy külön szórólap formájában – a gyerekek megkapják a legközelebbi utánpótlásnevelő klub elérhetőségét, edzéseinek időpontját. Az érdeklődők innentől kezdve az adott klub utánpótlás-csoportjához csatlakoznak, a klubedző tanítja meg őket a valódi tájékozódás alapelveire.

Ez az elképzelés a nagy számok törvénye alapján működik, az Egri Spartacus tapasztalatai alapján, akik már évek óta ezt a modellt követik Egerben, kb. a sportággal megismertetettek 10 %-a megy le az edzésekre, és egy év után kb. annak a fele meg is marad versenyzőként. A modell talán kissé meglepi azokat az edzőket, akik eddig kevesebb toborzást tartottak, de jobban koncentráltak abból minél több gyereket megtartani, de a programnak az is célja, hogy a 2009-es VB előtt minél többen ismerjék meg a sportágunkat, még ha nem is kapcsolódnak be. Ezenkívül, komolyabb szponzori pénzekhez is csak úgy tudunk jutni, ha minél több gyerekhez – és azok családjához – való eljutást tudunk felmutatni.

Az elképzelésnek ugyanakkor gyenge pontja, hogy az MTFSz tagszervezeteinek csak a kisebbik részében van edző, ill. működik utánpótlás-csoport, amely az érdeklődőket fel tudná szívni. Ezért a testnevelő tanárok komolyabb bevonására is szükség lenne, amelynek elősegítésére vannak már ötletek, de ezek még pontosabb kidolgozásra szorulnak. Az első fázisban egyelőre azokra az iskolákra kell koncentrálni, amelyek az utánpótlás-nevelő klubok működési területein fekszenek.

Az, hogy mely iskolákban és mikor legyenek bemutató versenyek, felülről lesz szervezve, vagy a helyi aktivitásra támaszkodik a program?

Mindkettő. Az országot 7 régióra osztjuk fel, mindegyik élén egy regionális koordinátorral. Bemutató versenyt bármilyen önszerveződő csoport rendezhet, ha van kapcsolatuk egy iskolával. Ezt a regionális koordinátornál kell jelezni. A programok megtartásáért a részt vevő gyerekek arányában az MTFSz némi költségtérítést ill. munkadíjat fizet, várhatóan 50 főig 6000 Ft-ot, utána minden újabb 50 fő után plusz 2000 Ft-ot. Igaz, a térképnyomtatást is ebből kell a szervezőknek megoldani, viszont az iskolaudvar térképének elkészítéséről a regionális koordinátor fog gondoskodni az MTFSz költségén.

Ezzel párhuzamosan a regionális koordinátorok egy stábot is szerveznek maguk köré, amelyek előre megtervezett menetrend szerint azokban az iskolák-

ban fogják a bemutatókat tartani, ahol nincs, vagy nem elégséges a helyi aktivitás erre. Állandó díjazást a regionális munkacsoportok tagjai sem fognak kapni, de a fenti, esemény-alapú támogatás ilyenkor is érvényes, amit a befektetett munka arányában oszthatnak el. A tervezett 300 iskola eléréséhez fontos, hogy a térképek határidőre elkészüljenek, ezért erre pályázaton kiválasztott vállalkozói csoportokkal fogunk szerződni még április folyamán.

A támogatást utólag fizetjük majd ki, és néhány alapvető feltételhez lesz kötve. Ezek között szerepel pl., hogy a térképen szereplejenek a szponzorok hirdetései, bár erre csak azokban az esetekben kell odafigyelni, amikor a rendezők esetlegesen saját, meglévő térképet használnak a bemutatóhoz (iskolaközeli parkok), hiszen a többi esetben az MTFSz szállítja majd a térképet. Szükséges lesz majd egy rövid jelentés összeállítása is a programokról olyan adatokkal, mint az iskola neve, résztvevők száma, a program időpontja, stb. Ezek értelemszerűen a program előrehaladásának nyomon követéséhez szükségesek.

A program központi motorját fogja képezni az MTFSz-honlap diáktájfutás szekciója, ami várhatóan közvetlenül is elérhető lesz a diaktajfutas.hu domainneven. Mire az újság megjelenik, ide felkerül a regionális koordinátorok elérhetősége és működési területe, egy lebonyolítási segédlet a bemutatók szervezéséhez, a programok során betartandó feltételek pontos ismertetése, űrlap a programjelentésekhez, valamint a visszaküldött jelentések is meg fognak itt jelenni, hogy mindenki számára követhető legyen a program előrehaladása. Szintén elérhető innen azon sporttársak listája, akiknél a már említett, tavaly beszerzett felszerelés-csomagok vannak, ezekből a programok lebonyolításához bárki ingyen kölcsönözhet.

Itt szeretném megragadni az alkalmat, hogy minden jelenlegi tájfutót - különösen gyereküket épp általános iskolába járató szülőket -, arra buzdítsak, hogy ha valamilyen kapcsolata van egy iskolával, aktívan vegyen részt ebben a programban, segédkezzen egy bemutató verseny megszervezésében!

Milyen forrásból lesznek a bemutatók és a térképek finanszírozva?

Egyelőre a Magyar Villamos Művek Rt. a program főszponzora, milliós nagyságrendű támogatással, de pontos számot a szerződés idevonatkozó passzusa miatt nem mondok. Van esély további szponzorokra is, és immár eldöntött, hogy a sportágfejlesztési hozzájárulásokból befolyó pénz egy részét is erre a programra irányította át az illetékes bizottság, az elmúlt években kevésbé sikeres támogatási formák megszüntetésével. Ezen felül jó esély van rá, hogy a tavalyi pályázat folytatásaként idén is hasonló nagyságrendű - igaz, szintén csak eszközbeszerzésre fordítható - támogatást kapjunk a Sport Szakállamtitkárságtól, ez ügyben épp ma állítottam össze a pályázatunkat. Ha sikeresek leszünk, a tervek közt szerepel egy mások által is szorgalmazott A3-as színes lézernyomtató beszerzése, az MTFSz irodában elhelyezve. Ezt amellett, hogy segítséget nyújtana a budapesti és környékbeli iskolában szervezett programokhoz való térképnyomtatásban, szolgáltatásként a normál versenyek rendezői is igénybe vehetnék, a bevételt a Diáktájfutás programba forgatva vissza.

A tavalyi pályázati pénzből 4 újabb SI-kiscsomagot is vett a szövetség, ezek miként lesznek használva?

A 4 csomagot azokba a nagyvárosokba tervezzük kihelyezni, amelyekben régóta gond az SI-ért Budapestre való utazgatás, de helyi szinten még nem vettek csomagokat: Veszprém, Pécs, Szeged ill. Nyíregyháza/Debrecen. A szokásos árakon használhatóak lesznek akár a regionális rangsorolókhoz is (bár ezt erősen korlátozza, hogy csak 14 doboz van egy-egy csomagban), de elsődlegesen a Diáktájfutás program céljait kell szolgálniuk. A tapasztalatok szerint a gyerekek érdeklődését fokozza, ha nem lyukasztgatni kell, hanem egy chipes elektronikus rendszert használhatnak. Az SI-t azonban csak akkor érdemes használni, ha az őrzése nem gond (leginkább a teremversenyek esetében) ill. viszonylag alacsony a résztvevő-szám, mivel nincs túl sok kiadható dugóka a csomagokban, ill. nagy létszám esetén a visszagyűjtés is problémásabb.

A tavalyi évben és az idei tervében a Marketing-Média Bizottság is a hasonló programokra helyezte a hangsúlyt, pl. Nagykanizsán szerveztek bemutató sportnapot gyerekeknek, ill. a Budapesti Teremtájfutó Diákolimpia lebonyolítása is elsősorban nekik köszönhető.

Az MM bizottsággal megegyeztünk, hogy ők a továbbiakban elsősorban a nagyobb, egész iskolákat érintő bemutató-versenyek médiamegjelenésében fognak közreműködni, amelyet bármilyen helyi szervező igényelhet Vásárhelyi Tassnál. Ebben nagy fantázia van, a januári kőbányai versenyről készült, az ATV és az RTL híradójában lement anyagot látva egy tájfutó kapcsolatokkal egyáltalán nem rendelkező kispesti iskola maga kereste meg a szövetséget, hogy ők is szeretnének ilyen versenyt náluk!

Köszönjük a részletes tájékoztatást!

Én is a lehetőséget, és még egyszer szeretnék mindenkit buzdítani, hogy ha van élő kapcsolata valamelyik iskolával, beszélje meg egy bemutató verseny lehetőségét, és jelezze azt a regionális koordinátornak, ill. működjön közre a lebonyolításban. Mindannyiunk érdeke, hogy a versenyzői létszámot növeljük! *(T)*

COMPASS SPORT

GPS

& OUTDOOR SHOP



PARTNER PROGRAM

2007-BEN ISMÉT!

A partnerkártyádat kérd edződtől vagy klubvezetődtől!
Vásásrolj kedvezményesen partnerkártyával!

2006. évi partnerprogram ajándéksorsolás a Postás kupa első napján április 14-én.

2007 évi új cipőmodellek.
(A partnerkártya kedvezmények a GPS-től a futócipőig 5-15 %)





INFOVONAL: 7 888 888
BUDAPEST, NAGYMEZŐ U. 12.
BUDAPEST, LEHEL U. 23.
NYITVA: H-P 9-18 -IG ÉS SZO 10-13-IG
TEL 239-6013; 342-6583

Vásárolj interneten keresztül a www.compass-sport.hu -ról!
Lehel utcai boltunkban hitelkártyával is tudsz vásásrolni.

electronic cash VISA MasterCard

40 NAP AFRIKÁBAN (1.)

JANUÁR VÉGE ÉS MÁRCIUS ELEJE KÖZÖTT 5 ÉS FÉL HETET TÖLTÖTTÜNK SPROK BENCÉVEL TÁJFUTÓ TÉRKÉPEK KÉSZÍTÉSÉVEL DÉL-AFRIKÁBAN, AZ OTTANI SZÖVETSÉG MEGHÍVÁSÁRA. AZ ALÁBBIAKBAN KÉT RÉSZLETBEN OLVASHATTOK ÉLMÉNYBESZÁMOLÓT: A MOSTANI SZÁMBAN A TÁJFUTÁS HELYZETÉT MUTATOM BE A FEKETE KONTINENSEN, MÍG A CIKK KÖVETKEZŐ SZÁMBAN MEGJELENŐ RÉSZE A TÉRKÉP HELYESBÍTÉSI PROJEKTÜNKET RÉSZLETEZI MAJD.



A fokföldi erdőben nagyon gyakoriak az ilyen óriás, de elhagyott hangyabolyok

Gondolom nem meglepetés senki számára, hogy a tájfutás az afrikai kontinensen még eléggé gyerekcipőben jár. A legfejlettebb szinten a sportág szempontjából a Dél-Afrikai Köztársaság áll, mivel itt a jelentős számú, brit kultúrájú fehér népesség ugyanazokat a sportokat űzi, amelyeket mi, európaiak. Így különösebb külső segítség nélkül már 1981-ben megalakult a nemzeti tájfutó szövetség, amely az apartheid rendszer megszűnése óta az IOF teljes jogú tagja. A többi afrikai országban viszont európai segédlettel történik a tájfutás elterjesztése. Ebben elsősorban a Peo Bengtsson vezette World Wide Orienteering Promotion (WWOP) szerzett múlhatatlan érdemeket, amely a skandináv tájfutók számára szervezett turistautakat kombinálja a sportág népszerűsítésével. Így ők készítettek több térképet Kenyában, Tanzániában és Marokkóban. A kenyai projektbe az erős atlétikai kultúrára alapozva komoly energiát és pénzt is öltek, két versenyzőt például meghívtak a 97-es norvég VB-re. És bár Kenya az IOF társult tagja, egyelőre nem sikerült megfelelő tömeg érdeklődését felkelteni ahhoz, hogy egy helyi versenyrendszer kialakulhasson. A következő próbálkozás Namíbia, bár ide nem a WWOP, hanem a hasonló profilú, Jörgen Mårtensson vezette PWT Travel szervez majd utat idén novemberben. A térkép mostanában készül Windhoekben, a fővárosban.

A legigéretesebb kísérletek közé tartozik Mozambik, ahová egy spanyol tájfutó, bizonyos José Samper kezdte el bevezetni a sportot a spanyol szövetség segítségével. Ez a projekt csak 3 éve fut, iskolákban ill. a május 1-hez hasonló majálisos helyi ünnepekhez kapcsolódva igyekeznek minél több embert elérni. Samper egy utazás keretében készített néhány térképet, és a legtehetségesebb helyit egy spanyolországi meghívás alkalmával igyekeztek megtanítani a térképkészítés alapjaira. A tavalyi év folyamán megalakult az országos szövetség is, amely jelenleg szintén az IOF társult tagja. Érdekes kivétel a bandaháborúk dúlta, központi kormány nélkül tengődő Szomália, ahol szintén van egy magát tájfutó szövetségnek nevező társulat, amely kérte a felvételét az IOF-be. Ide természetesen senki nem ment népszerűsíteni a sportágat, valószínűleg különböző versenyekre való meghívások – anyagi előnyök és vízumhoz jutás – reményében jelentkeztek. Amikor a 2005-ös Thermenland Openen ingyen indulást és szállást kínáltunk az IOF-tagországok válogatottjainak, a szomáliaiak jelentkeztek is, de mivel csak úgy kaphattak volna vízumot Magyarországra, hogy valaki felelősséget vállal értük, ezt mi nem vállaltuk be. De kitartóan próbálkoznak, a tavalyi ausztriai TLO-ra is bejelentkeztek, oda is hasonló eredménnyel.

Mivel mi az időnk nagy részét Dél-Afrikában töltöttük – azon kívül csak egy mozambiki kirándulás keretében szemrevételeztük a fővárost, Maputo-t ábrázoló tájfutótérkép kidolgozatlanságát, valamint Szváziföldön utaztunk át –, a továbbiakban erről az országról lesz szó részletesebben.

A dél-afrikai tájfutás két nagy centrumra tagolódik: Fokváros környékére és az ún. Gauteng régióra (Johannesburg, Pretoria és elővárosaik). Ezek több mint 1400 km-re vannak egymástól, ezért gyakorlatilag két külön versenyrendszer van, csak az országos bajnokságokon igyekszik mindenki részt venni. Gautengben kb. 250, Fokföldön nagyjából 120 tájfutó van, bár itt a „tájfutó" fogalma nem olyan egyértelmű, mint Magyarországon. Ugyanis viszonylag kevés verseny van – átlagban kéthetente egy versenynap –, és hasonló a helyzet a többi sportágban is, ezért az a jellemző, hogy mindenki több sportot űz egyszerre. A rendszeresen tájfutók főbb más sportjai az utcai futás, amely rendkívül népszerű, egymást érik a több száz fős versenyek, valamint az adventure racing. A résztvevők viszont mind a tájfutásban, mind a többi sportban gyakorlatilag kizárólag fehérek. Volt ugyan példa néhány tehetségesebb fekete tájfutóra is, akik a legnagyobb johannesburgi egyetemen tartott bemutató-versenyen kerültek kapcsolatba a sportággal, de később ők is eltűntek. Általánosságban elmondható, hogy



a top atlétákat leszámítva a fekete lakosság nem nagyon sportol, ez talán változni fog az életkörülményeik javulásával, amire az apartheid megszűnése óta regnáló fekete kormány komoly erőfeszítéseket tesz.

Amiben a dél-afrikai tájfutás a maga alig 400 versenyzőjével szerintem előttünk jár, az a klubélet. Gautengben 3, Fokföldön csak egyetlen tájfutó egyesület működik, amelyek azonban így elég nagy, 80-120 fős szervezetek. Rendszeres közös edzések vannak minden klubban, ahová nem csak a felnőttek és a fiatalok, hanem a szeniorok is mennek, valamint szervezetileg is komolyan működnek, a vezetők kiválasztása nem csak formaság, jegyzőkönyvezett elnökségi üléseket tartanak, stb.

A versenyrendszer mindkét régióban három szintű. A legalsó szint a parkverseny-sorozat, amin egy vagy két pálya van, de az utóbbi sem hosszabb 4 km-nél. A középső szinten színkódos versenyek vannak, ezeket már komolyabb terepeken rendezik, messzebb vannak a nagyvárosoktól. Hagyományos életkori kategóriák pedig csak az országos, ill. a két regionális bajnoki hétvégén vannak. Létezik egy pontrendszer, amely a futott pálya hossza, nehézsége és persze az elért eredmény alapján eltérő pontokkal díjazza a teljesítőket, és ebből összeállítanak valamiféle egységes országos ranglistát.

Dél-Afrika őshonos növényzete a bozótos szavanna, az ún. bushveld. Ez különböző fajta bokrokból, ill. akáciákból áll, de mivel a jelleghatárok nem olyan élesek, mint nálunk az alföldi borókások, nem lehet jól visszaadni térképen, és így tájfutó versenyeket nem igazán lehet ilyen területeken rendezni. Ami erdő van, az viszont mind mesterséges, többnyire valamilyen fajta fenyő, vagy eukaliptusz. Ezeket magán-, vagy legalábbis tartományi tulajdonban lévő erdészeti társaságok ültették ill. tartják karban, és gyakorlatilag magánterületként működnek. Az adott cégtől függ, hogy miként viszonyul a tájfutáshoz, ami meglehetősen széles skálán mozog. Van cég, amelyik már kész térképeken tiltotta le utólag a versenyek rendezését, míg egy másik nem csak, hogy bármikor nyitott, hanem Ft-ban milliós nagyságrendben szponzorálja a tájfutó szövetséget. A természetvédelem itt nem jelent gondot, az erdőkben valószínűleg csak a tulajdonosok felé szabályozza az idegen növények és állatok betelepíthetőségét. Ahol meg nagyobb sűrűségben éltek vadállatok a bushveldben, ott már a 19. sz. vége felé elkezdtek vadrezervátumokat kialakítani, ezekben az emberi élet csak az állatokra való bámészkodás formájában van jelen. A leghíresebb ilyen vadrezervátum a Kruger Nemzeti Park, amelyben jártunk is, 19 ezer négyzetméteren – egy fél dunántúlnyi területen! – egyetlen település nélkül!

Erdőből ugyanakkor nincs sok, Johannesburgtól 250 km-re, egy Dullstroom nevű város közelében van a legközelebbi nagyobb terület. Így a dél-afrikai tájfutók egy erdei versenyért még a határt is hajlandók átszelni: készült már térkép és tartottak versenyt Szváziföldön is, bemutatva a tájfutást néhány ottani futónak is. Ez a kis ország Dél-Afrikából szakadt ki a 60-as években, de máig gyakorlatilag része annak.

A gautengi nagyvárosokhoz közeli, nem erdei versenyek viszont általában valamilyen bekerített, és ember által átalakított területen zajlanak. Ennek több oka van. Egyrészt a biztonság: Dél-Afrika rendelkezik az egyik legrosszabb bűnözési mutatókkal a világon, különösen a rablógyilkosságok terén. Másrészt a mesterséges tereptárgyak lehetőséget adnak a pontelhelyezésre a bushveldben. Harmadrészt így a verseny lebonyolításához kiépített infrastruktúrát – parkoló, wc-k, áram – tudnak igénybe venni. A területek tulajdonosai többnyire örömmel és ingyen engedélyezik versenyek tartását. A 27. oldalon látható térkép egy tipikus példája az ilyen területeknek, egy autótesztelő pályát ábrázol Pretoriától kb. 15 km-re északnyugatra. A növényzet itt is a bushveld, amit a térképet elkezdő svéd térképészek kissé sajátságosan a durva ligetessel ábrázoltak. Ezt a területet részben mi is helyesbítettük, de erről részletesebben majd a következő számban.

Dél-Afrika a fordított évszakok miatt az utóbbi időben kedvelt célponttá vált az európai tájfutó nagyhatalmak válogatottjainak téli edzőtáborozásához is. A finnek minden évben rendszeresen mennek, és ottjártunkkor épp a britek jöttek másfél hétre. Ennek a motorja egy finn tájfutó és atlétikai edző, bizonyos Oli-Pekka Karkainen, aki kitelepült a már említett Dullstroombe. Mivel a város 1900 m-es magasságban fekszik, ez kedvelt célpontja az európai atlétáknak is magaslati edzőtáborozáshoz, amit Karkainen kvázi szolgáltatásként nyújt, a szállás, étkezés, stb. megszervezésével. Tájfutás szempontjából az itteni, 15-20 négyzetkilométeres fenyőerdő ugyan az egyik legjobb terület az országban, de szerintem nem nyújt elég változatosságot ahhoz, hogy megérje a 200 ezer Ft-os repülőjegy egy egész válogatott csapat számára. ***Skuló Marci***



„A bushveld"

KIMOZDÍTOTTA ÁLLÓVIZÉBŐL A TARJÁNI TÁJFUTÁST

A MAGYAR TÁJFUTÓ SZÖVETSÉG RIPSZÁM HENRIKNEK, A SPORTÁG HAZAI MEGALAPÍTÓJA EMLÉKÉNEK ADÓZVA NÉHÁNY ÉVE MEGALAPÍTOTTA A SPORTÁG LEGRANGOSABB DÍJÁT, MELYET ÉVENTE LEGFELJEBB HÁROM SZEMÉLY ÉRDEMELHET KI. A MAGYAR SPORTOK HÁZÁBAN FEBRUÁRBAN MEGTARTOTT ORSZÁGOS KÜLDÖTTKÖZGYŰLÉSEN BOGDÁNY MIKLÓS FŐVÁROSI, BLÉZER ATTILA EGRI TÁJFUTÓ MELLETT A NÓGRÁDIAK NEM KIS ÖRÖMÉRE SRAMKÓ TIBOR SALGÓTARJÁNI TÁJFUTÓ SZAKEMBER IS A DÍJAZOTTAK KÖZÉ KERÜLT. A LEGRANGOSABB HAZAI SPORTÁGI DÍJÁTVÉTELE UTÁN A KITÜNTETETTELBESZÉLGETTÜNK.



Sokak számára ismerősen cseng az oktatás és a sport területén Sramkó Tibor neve, mégis arra kérlek, röviden tekintsük át a gyermekkorodtól napjainkig eltelt időszakot?

– Kisterenyén szüleimnek köszönhetően gyermekkoromban sok mindennel – vallás, zene, sport – megismerkedhettem. Az általános iskolás éveket követően a salgótarjáni Közgazdasági Szakközépiskolába kerültem. Ekkortájt a testnevelés és a sport a fiúk többségéhez hasonlóan engem is rabul ejtett. A sokoldalú sportági ismerkedés – torna, atlétika, röplabda – mellett 16 évesen koromig fociztam a Kisterenye serdülő csapatában. A középiskola elvégzése után Szegedre kerültem, ahol matematika - testnevelés szakos tanári képesítést szereztem, eközben szabadidőmben edzősködtem a Szegedi Vasutasban. Később tanulmányaimat a pécsi egyetemen szerzett középiskolai testnevelő tanári diplomával egészítettem ki. Atlétika, tájfutás, labdarúgás sportágakban edzői végzettséget, sioktatásban és túravezetésben egyéb képesítést szereztem.

Friss diplomásként a Beszterce ltp-i általános iskolába kerültem, ahol azóta is matematika illetve testnevelő tanárként, egy jó közösség tagjaként, viszonylag jó feltételek között, sok tehetséges, ügyes gyereket oktathatok.

A tájfutással hobbi szinten a középiskolás éveim alatt ismerkedtem meg. Megragadott a természet szépsége, a kitartás, gondolkodás, döntés képességét igénylő sportág. S mivel ez azon kivételes sportág közé tartozik, ahol 80 éves korig rendeznek versenyeket, valószínű, hogy ez a szerelem már halálig fog tartani.

Komolyabban csak húszéves korodban kezdtél el tájfutni. Meddig jutottál?

– Volt egy év, ahogy mi tájfutók szoktuk mondani, fél I. osztályú minősítést futottam. Ez idő tájt ott voltam szorosan a magyar élmezőny mögött. Egy országos csapatbajnoki éremmel a tarsolyomban azóta már szenior korúként minden évben igyekszem teljesíteni a II. osztályú minősítési szintet. Három alkalommal jutottam ki a szeniorok világbajnokságára, ahol kétszer is sikerült beverekedni magam a nagy döntőbe. Itthon számtalan országos kupaversenyen állhattam fel eredményhirdetéskor a dobogó valamely fokára. Sokszoros megyei bajnok vagyok.

Versenyzésed mellett három évtizede edzői tevékenységet is végzel. Az eltelt évek alatt több tarjáni tanítványod került a magyar válogatott keretbe. Felsorolnád őket?

– Persze. Minden sportoló életében, de a felkészítőjénél is nagy dicsőség, ha sikerül elérnie, hogy válogatott kerettag sportolója legyen. Három évtized alatt tanítványaim közül, akik száma meghaladja a háromszáz főt, számtalan aranyjelvényes sportoló nevelődött ki. Ezen túllépve tanítványaim közül elsőként Fazekas Edit vívta ki eredményeivel a serdülő magyar válogatott tagságot. Őt követte a sorban Szőllős András, majd Furtner István. Az utóbbi a magyar csapat tagjaként már ott volt a belgiumi junior tájfutó világbajnokságon. Furtnert egy újabb leányzó, Misik Szilvia követte. Bár nem az én közvetlen tanítványaim a Pelyhe fiúk és a Koós lányok, de a szakosztályvezetésen kívül, melyet itt a Dornyay SE-ben ellátok, igény esetén az ő válogatott keretbeli felkészülésüket is elősegítettem.

Néhány éve ott voltál az országos szövetség tagjai között. Mi volt a feladatod?

– Őt évvel ezt megelőzően beválasztottak az országos szövetségbe, ahol szakmámhoz hűen az ifjúsági bizottságban kaptam helyet. Nem sokkal ezt követően megválasztottak a bizottság vezetőjének. Első, igen fontos feladatom egy új naprakész tájfutó diákolimpiai rendszer kidolgozása, majd bevezetése volt. Nagy munka volt, de

sikerült. Mindezek mellett sokat dolgoztunk az utánpótlás további sportági népszerűsítése terén is. Amint letelt a négyéves mandátum családi, munkahelyi és egyesületi elfoglaltságom miatt már nem vállaltam tovább ezt a megbízást. Így is maradt megannyi sportos munkám. A suliban például a tájfutás mellett labdarúgással is foglalkozom. Tanítványaim itt is szép eredményekkel, közte egy országos harmadik helyezéssel büszkélkedhetnek. Megbízatásaim még kiegészülnek a megyei szövetségben sok éve betöltött elnökségi tagságommal is, és akkor még nem szóltam az egyesületi versenyrendezésről.

Az elmúlt évben szakosztályvezetésed alatt a Dornyay az országhatáron túlra is elhallatszó rangos tájfutó rendezvényeket bonyolított le. Miként sikerült alig fél évized alatt ilyen megbízható versenyrendező gárdát összehozni?

– Az egyesületnél Bodnár Benedek elnöksége mellett valóban ma már egy nemzetközi versenyhez, magyar bajnoksághoz felnőtt lebonyolító gárdával rendelkezünk. Tény, hogy az utóbbi években a sportág szakmai elitjének elismerését is kivívtuk az egriekkel közösen lebonyolított ötnapos nemzetközi Hungária kupa sikeres megrendezésével, sőt ettől nagyobb érdem, hogy az elmúlt évben már önállóan rendezett, nagyon sikeres magyar bajnokságot tudhatunk magunk mögött. Két klubtársunk Pelyhe Dániel és Goldmann Róbert itthon bevezette a mikrosprint versenyformát, melynek nem hivatalos világ- és Európa bajnokságait is mi bonyolítjuk le.

Rendezőgárdánk idén márciusban Pásztó városának 600. évfordulója emlékére bonyolítja le a Mátrában a Nógrád Nagydíj nemzetközi kétfutamos emlékversenyt, majd júniusban az országos középtávú és váltóbajnokságot. A két kiemelkedő jelentőségű versenyen Pelyhe Dénes és ifjú Pelyhe Dénes a szervezésben, korábbi edzőtársam, Győri Laci a pályakitűzésben, Erdélyi Gyula pedig a térképkészítésben veszi ki oroszlánrészét. Egyszóval egy ilyen összeszokott gárdában országhatáron túlra is elhallatszó versenyeket tudunk lebonyolítani.

Mit szól az időt rabló tevékenységedhez a család?

– Ilyen szerteágazó, valóban rengeteg időt és távollétet igénylő munkát, csak egy sportot megértő feleség mellett lehet eredményesen végezni. Az én társam ilyen, így minden elismerés, a mostani is, a számomra tényleg meglepetést hozó Ripszám Henrik emlékérem elnyerése, nemcsak a saját, hanem az ő érdeme is.

Zentai József

RÉGIÓS VERSENYHÍR

Március 15-én bonyolította le Felsőtárkány térségében az Egri Spartacus egyesülete az idei többfordulós Eger Kupa I. futamát, illetve a Heves megyei Hosszútávú egyéni bajnokságot. Az új Kő-köz kivágatú térképet Veres Imre készítette és az ő jóvoltából került a versenyközpont egy magánterületen fekvő szabadidő parkba. A remek tavaszi időjárást követően aztán nekilódulhattunk a nem kis szintkülönbséget kóstáló pályáknak. Mindenesetre a HOB-ra ez jó edzést jelentett. A Fekete Zoltán által levezényelt eredményhirdetést követően gyorsan rájött mindenki, hogy itt Észak-Magyarországon is kezdetét vette a tájfutók 2007. évi versenyszezonja. A részletes versenyeredmény megtalálható az ESP honlapján.

Popey

SZENIOR HÍREK

A 27. Szlovák-Magyar Szenior találkozó a Postás Kupán Mint azt már megszokhattátok, a Postás Kupa 1. napi eredményei alapján kijelöljük a magyar válogatottat, akik a 2. napon már élesben mérhetik össze eredményüket a szlovák versenyzőkkel.

Szenior válogatott a Szlovák Karszt Kupán és a Bükkfennsík Kupán!

A Tájoló előző, 07/2 számában, a 33. oldalon Jozef Pollák és Less Áron részletesen írt a pályázatukról. Ez lehetővé teszi, hogy a szeniorok közül a 35, 40 és 45-ös kategóriában kategóriánként 5 versenyző kedvezményesen vegyen részt ezeken a versenyeken.

Szlovák Karszt Kupa: 2007. 08. 09-12. Gombaszög. Magyar nyelvű versenykiírás a http://www.orienteering.sk/index_s.php?t=0 oldalon. Nevezési határidők: 2007. 06. 05. és 07. 09. Jelentkezés a szenior válogatottba minél előbb, de legkésőbb 2007. 06. 30-ig a jgabi@mapper.axelero.net címen. Ez a jelentkezés nem jelenti a versenyre való nevezést! Akit a Szenior Bizottság beválogat a „keretbe", annak a nevezési díját állja a rendező klub. Az összes többi költséget, mint szállás, szállítás, étkezés mindenki maga fizeti.

Bükkfennsík Kupa: 2007. október 20-31.

Jelentkezés a szenior válogatottba minél előbb, de legkésőbb 2007. 08. 31-ig a jgabi@mapper.axelero.net címen. Ez a jelentkezés nem jelenti a versenyre való nevezést! Akit a Szenior Bizottság beválogat a „keretbe", annak a következőket állja a rendező klub: nevezési díját, két éjszaka kollégiumi szállást, kétnapi félpanziós ellátást, szállítást Miskolcról a verseny helyszínére és vissza.

A válogatási szempontok. A válogatás szubjektív lesz. A kategóriákba jelentkezőket a korosztályos ranglista alapján sorba rakjuk. Lehetséges, hogy valaki nem a saját ranglistájában szerepel, hanem egy fiatalabban. Pl. ha Wengrin Ági vagy Dénes Zoli jelentkezik 35-be, de idén nem indultak ebben a kategóriában, akkor is be fogjuk őket válogatni a 21-ben elért ranglistahelyük alapján.

Szenior Bizottság

AZ EGYKORI SZABÁLYZATOKRÓL

Mielőtt a sorozat keretében az 1953. évi Országos Egyéni Bajnoksággal foglalkoznánk, néhány mondat az egykori szabályzatokról. Dr. Dworák József 1954-ben megjelent Természetjáró versenyek rendezése című könyvéből ismert, hogy sportágunk első szabályzata 1948-ban jelent meg, majd 1951-ben ill. 1953-ban történtek módosítások. A mai versenyzők részére rövid összefoglalás az egykori szabályokról (Erős Antal cikkéből /Sport és Testnevelés, 1951. júniusi szám, 43-44. o./):„Az első időben még minden egyes verseny alkalmával közölték a feltételeket. A fejlődés sürgető hatására már elkészült a megfelelő szabályzat, a továbbiakban ennek alapján kell a versenyek eredményét kiértékelni. Ez a kiértékelés 5 csoportban történik: pontozzák az útvonal betartását, az előírt menetidő betartását, a gyakorlati feladatok megoldását, az elméleti feladatok megoldását és végül a felszerelés állapotát (hiányosságukat)".

A SPORTTÖRTÉNELEM ROVAT CÉLKITŰZÉSÉRŐL

Az első országos egyéni bajnokságok eredményét megtalálhatjuk az 1970-ben alakult MTFSZ évkönyveiben: a „Szélrózsa 74" kiadványban A tájékozódási futás krónikája fejezet hosszan foglalkozik az MTFSZ megalakulása előtti idők történetével, míg Skerletz Iván főtitkár a SZÉLRÓZSA '86 kiadványban megpróbálta összegyűjteni az 1950-85 időszak országos bajnokságainak 1-3 (felnőtt egyéniben 1-6) helyezettjeit.

A TÁJOLÓ idei tervében az szerepel, hogy sportágunk őskorának bajnokságait közelebb hozzuk az olvasókhoz. A 2006/10-es számban közöltük az első egyéni bajnokság 1-6. helyezettjének sorrendjét, s győzelmére emlékezett az első egyéni bajnok: Thuróczy Lajos. Tudjuk a döntő mezőnyének létszámát, de pontos végső sorrendet nem ismerünk. A 2007/2-es számban egyesületi körlevelek hírei alapján további résztvevők személyére, végső helyezésére derült fény, valamint megismerkedtünk a bajnokság lebonyolítási rendjével. Mindenkit arra biztatunk, hogy segítsen a kutatásban. (Hogy nem reménytelen a dolog, arra jó példa a TÁJOLÓ 2004/4-es számában megjelent kis cikk: Szondi Feri íróasztalfiókjából előkerült egy eredményjegyzék, amelynek alapján korrigálni kellett ismereteinket az 1958. évi OB-ről)

Ezúttal közreadjuk az 1953. évi – sorrendben második – országos természetjáró egyéni bajnokság győztesének, dr. Zomotor Ádámnak visszaemlékezését [néhány kiegészítő megjegyzéssel], majd közöljük a győztes önmagáról írt sorait. ***AGy.***

EMLÉKEZÉS AZ 1953. ÉVI ORSZÁGOS EGYÉNI BAJNOKSÁGRA

Az országos bajnokságba való bejutáshoz több elődöntőn kellett elindulni. Az utolsó elődöntő verseny a budapesti egyéni bajnokság volt. Ezt négy héttel az országos döntő előtt rendezték meg a Bükkben. A Szentléleki menedékházból volt az indítás. Már előtte való nap a vonaton elkezdődött a verseny elméleti kérdésekkel. A Budapest-bajnokság első hat helyezettje jutott tovább a döntőbe. Szabó Franci Bp.Lok. lett az első, Berger Mélyépterv a második, én a harmadik és utánam 4. Koblinger Jenci Pesti Lok., 5. Berhidai Géza Bp.Kinizsi, végül 6. Szeitz János Vörös Meteor. Emlékszem még, milyen boldogok voltunk, hogy a bajnokságon indulhatunk. A nappali célból a tapolcai Anna szállóba irányítottak, ahol én lefeküdtem aludni. El is aludtam volna a díjkiosztást, ha Forgó Jancsi Lokós társunk, aki a rendezésben vett részt, nem rázott volna 14 órakor fel, hogy nekem is akarnak valami díjat adni. Alig akartam hinni neki, mert érzésem szerint túl sok hibapontot gyűjtöttem, de érzésem csalt.

Négy héttel később, június 19-én pénteken 13 órakor gyülekeztünk az OTSB előtt a Hold utcában [Megj.: Az OTSB épületében – Hold u. 1, később 1990-ig az utca neve: Rosenberg házaspár utca - voltak a sportszövetségi irodák, köztük a Magyar Természetbarát Szövetség / MTSZ./ iroda. Itt kapott helyet az 1970-ben önállóvá váló MTFSZ is]. Innen autóbusszal vittek minket, az országos egyéni bajnokság résztvevőit és a versenybíróság tagjait, Pásztó – Hasznos – Galya útvonalon Parádfürdőre a turistaházhoz. Itt volt az ünnepélyes megnyitó, majd Szabó Franci a Budapest bajnokság és Nemesánszky László, a Borsod megyei bajnokság győztese felvonta a bajnokság zászlaját. Az ünnepség után a startszámok sorsolása és a fontosabb tudnivalók közlése következett. Ezután beszedték a versenyzők és bírák által hozott térképeket. Francival és Jencivel egy háromágyas szobát kaptunk. Nagyszerűen aludtunk reggel 3-ig. Felöltöztünk és átmentünk a menedékházba reggelizni. Utána mindjárt autóba ültettek és átvittek Üveghutába az iskolához. Először úgy volt, hogy kivisznek a startig, de valami rendezési nehézség miatt ez mégsem ment és gyalog kellett mennünk egy kanyargós úton a kb. 5 km-re

lévő indítóba [Megj.: A versenyfelszereléshez tartozott a tájolón, mérőeszközökön, szögmérőn, körzőn kívül az elsősegélynyújtó készlet, a takaró, tartalékruházati holmi, s nem utolsó sorban az élelem, úgyhogy a hátizsák súlya 10-15 kg körül mozgott]. Térkép nélkül mentünk, de sejtettük, hogy az indításnál meg kell állapítanunk álláspontunkat. Ezért én szorgalmasan számoltam a lépéseket és mértem az irányokat. Ezeknek a feljegyzése nem volt megtiltva.

Az indítás a Harasztos elnevezésű cserjés, bokros területtől történt. A feljegyzések alapján Francival rögtön tudtuk, hogy hol vagyunk. A startnál a következő írásos utasítást kaptuk: „Induljon az úton 3380 vonás irányban az első erdővágásig, kövesse az abból kiinduló – térképen jelzett – szekérutat a Peteréten át a Rosszkúti-erdővágás és út találkozásáig". Itt volt az első állomás. Ez a szakasz könnyű volt, bemelegítésre szolgált. Innen a további feladat szintén nem volt nehéz: „10 perc alatt érje el a Bolcsó emléket a terepen talált legmegfelelőbb úton".

A Bolcsó emléktől egy 500 m-es iránymenet következett egy rét széléig, ahol 3 m-re egymástól nagy szálfák álltak. A fákra az e-gy-é-n-i-b-a-j-n-o-k-s-á-g betűi voltak kitűzve, persze nem láthatóan a fák hátsó oldalán. Egy versenybíró ellenőrizte a versenyzők beérkezését. Az állomás az iránymenet végénél levő Jerki szállásnál volt. Innen az Őszarvad magassági pontját érintve a Tilonka völgy 339-es pontjára majd a Hagymáskerten át s Széles-kúthoz kellett menni. Itt volt a következő állomás. Amikor a Jerki szállástól tovább indultam, láttam, hogy ezen a sziklás, magas füves szakaszon a fű egy irányban le van taposva. Gondolkodás nélkül nekivágtam én is a csapás irányában, de pár méter után ránéztem a térképre és felvillant bennem, hogy ez nem lehet jó. Először nem akartam hinni a tájolónak, de mielőtt eldobtam volna, rájöttem, hogy nekem itt nem É-nak hanem D-nek kell mennem. Két É-D irányú párhuzamos kis gerincvonal domborult előttem. A második, nem rögtön látható domborulat K-i oldalán kellett tovább menni É-felé. Ezért a két kis gerincformáció közötti völgyet meg kellett D-ről kerülni és a völgy mögött a második gerinc oldalán lehetett É-ra fordulni. Az Őszarvad magassági pontjánál egy kis tisztáson volt egy váratlan időmérő. Rövid, első kategóriás szakasz volt, ezért már kis késéssel is sok pontot szedett össze az ember. Én pár perces késéssel a többiek előtt futottam be. Ezen a szakaszon Koblinger Jenci ment a legjobban 14 ponttal, én 36 ponttal követtem és azt hiszem itt nyertem meg a versenyt. Jencinek máshol voltak problémái. Akik a letaposott füves csapásnak beugrottak, mind sokszáz ponttal mögöttünk maradtak A további útvonal már nem okozott nehézséget. A Tizenkétember-rétjén keresztül vezetett az út. A cél az indítóhelyen volt az üveghutai iskolánál. A nappali szakaszon 119 hibaponttal első lettem, Koblinger Jenci 167 ponttal második, Szabó Franci 330 ponttal 5. Ez a sorrend megfelelt a későbbi végeredménynek. Ezek szerint a nappali verseny döntötte el a bajnokságot.

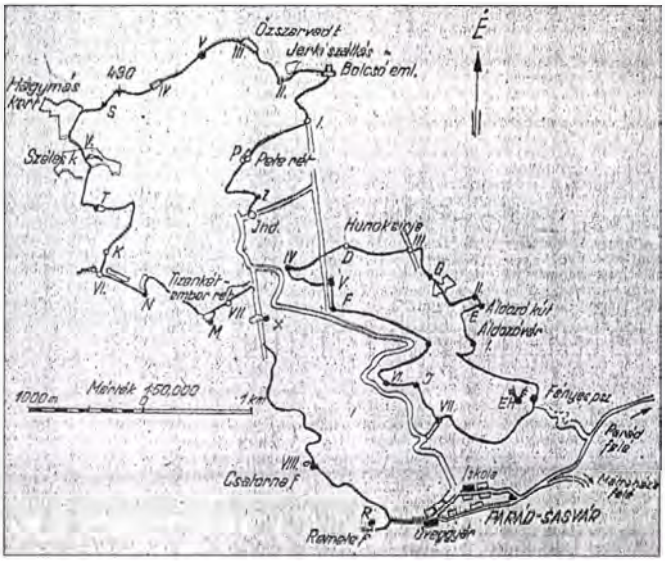

A verseny térképvázlata /forrás: Sport és Testnevelés, 1953/7, 29-31. o./

A célból autóval vittek vissza a menedékházhoz, ahol megvacsoráztunk, megbeszéltük a nappali szakaszon szerzett élményeinket és felkészültünk az éjszakai versenyre. Este 8 óra után, sötétedéskor megint autóval vittek ki a terepre. A versenyzők csoportját két részre osztották, mert az éjszakai sza-

kaszon – egy végtelen pályán – két különböző indító állomásról indítottak. A két indító állomás az onnan induló versenyzőknek a cél is volt, de ezt nem tudtuk előre. Fényespusztáról indult 14 versenyző. Én a másik indítóban voltam. Az Égeres patak völgyében egy kis kunyhóból indultunk nyolcan. 23 óra után került rám a sor. Az első állomás egy etetőnél volt. 2 pontot kaptam kis késésért. Egy másik réten volt a következő állomás. Itt utolértem Francit, de sajnos kihagytam egy ládát. Innen már Fényespuszta következett, hiba nélkül. Az Áldozóvár csúcsa volt a következő cél. 6 pontot kaptam. Egy kis tisztás érintésével az Áldozó kútnál lévő állomásra mentünk Francival. Tovább haladva a Hunok sírja csúcson keresztül egy metszett pontot kellett érinteni Az erősen benőtt területen elég sokáig kellett keresnem, így a következő időmérőnél 78 pontot szedtem össze. Innen az indítóhelyen lévő kunyhónál értük el a célt reggel 5 órakor. Az éjszakai szakaszon 188 pontot gyűjtöttem, Koblinger Jenci 146 pontot.

Eredmények:
1. Zomotor Ádám (Budapest) 323 p.
2. Koblinger Jenő (Budapest) 325 p.
3. Berhidai Géza (Budapest) 463 p.
4. Oláh Miklós (Borsod m.) 498 p.
5. Szabó Ferenc (Budapest), 511 p.
6. Edőcs László (Győr-Sopron m.) 518 p.

[Megj. A korabeli eredményjegyzék a versenyzők egyesületi hovatartozása helyett az elődöntők helyét adta meg. Bp-ről hat, az egyes megyékből 3-3 versenyző juthatott be a döntőbe. Az 1-6. helyezettek egyesülete: Bp. Lok., Pesti Lok., Bp. Kinizsi, Miskolci Lok., Bp. Lok., Soproni Lok. /Lok. = Lokomotív/]

Reggel hétkor indultunk autóval vissza a turistaházhoz Parádfürdőre. Reggeli után elméleti kérdéseket kellett megoldani és MHK tornagyakorlatokat bemutatni. 12-kor volt ebéd, addigra elkészült a kiértékelés is. 13 órakor volt az ünnepélyes eredményhirdetés. Erős Antal adta át a díjakat, egy szép, nagy ólomkristály vázát nyertem. Mint újdonsült bajnok levonhattam a bajnokság zászlaját. Közvetlenül az ünnepség után beszálltunk az autóbuszba és indultunk hazafelé.



A bajnokság eredményhirdetése Parádfürdőn

Dr. Zomotor Ádám – bár életének legfontosabb évszámait, kiemelkedő sporteredményeit a Babits Kiadó 1995-ben kiadott Ki kicsoda a magyar sportéletben? című könyvéből ismerhetjük – Németországból levélben vallott életútjáról a TÁJOLÓ olvasóinak:

ÉLETEM ALAKULÁSA



1933. JÚLIUS 24-ÉN SZÜLETTEM BUDAPESTEN. ELŐSZÖR RÁKOSHEGYEN LAKTUNK. ONNAN KÖLTÖZTÜNK 1938-BAN KŐBÁNYÁRA. EGY ÉVVEL IDŐSEBB NŐVÉREM, HARKÁNYI LAJOSNÉ ZOMOTOR ÉVA MÉG MA IS OTT LAKIK FÉRJÉVEL. KŐBÁNYÁN NŐTTÜNK FEL ÉS OTT JÁRTUNK ISKOLÁBA. OTT NŐTTEK FEL ÉVA FIAI IS, HARKÁNYI CSABA ÉS HARKÁNYI ÁDÁM, MINDKETTEN AKTÍV TÁJFUTÓK.

1951-ben érettségiztem a kőbányai Szent László gim-

náziumban. A Budapesti Műszaki Egyetemen tanultam tovább és 1956-ban tettem le a diplomavizsgát mint gépészmérnök. 1956 novemberében egy holdvilágos éjszakán, későbbi feleségemmel, Király Zsuzsával (ő is tájfutó volt), aki 56-ban érettségizett Győrben, kalandos úton elhagytuk az országot. Velünk jött még Szabó Franci tájfutó barátunk, Király Laci, későbbi sógorom és még egy nem tájfutó barát. A menekülőket az osztrákok igaz vendégszeretettel karolták fel. Ma is hálásak vagyunk ezért nekik. Kaptunk enni, inni és mosdószereket. Még az éjszaka megkérdezték, hogy bécsi vagy tiroli gyűjtőtáborba akarunk-e menni. Mint természetjárók, akik mindig a magas hegyekről és sziklamászásról álmodtunk, Francival egyszerre azonnal rávágtuk: Tirolba! Így kerültünk másnap az Innsbruck melletti Imst-be, ahol 3 hetet töltöttünk egy, a magyarok rendelkezésére bocsátott laktanyában, a jövő tervezésével és persze hegymászással. A táborban ki lehetett választani, hogy a világ melyik tájára akarunk menni. Én mindig Németországba akartam menni, azért is, mert németből érettségiztem és kicsit értettem már a nyelvet. Németországban nagyon keresték a mérnököket, ezért már decemberben kaptam állást Zweibrückenben. Franci mint geológus inkább Kanadát választotta, így elváltak útjaink. Zsuzsa velem jött, Laci Innsbruckban maradt az orvosi egyetemen, közös barátunk az Opelhez került mint mérnök.

Egy év tervezőmérnöki munka után és miután összeházasodtunk, elhagytuk Zweibrückent



Heidelberg irányába. Zsuzsának, aki már Pesten elkezdte az orvosi egyetemet, sikerült bejutni a Heidelbergi egyetemre. Én Heidelberg környékén kerestem állást és szerencsémre Mannheimben egy autó kormányokat és fékeket gyártó cég pont fiatal mérnököket keresett, azonnal felvettek mint kísérleti- és számító mérnököt. Zsuzsa 1964-ben tette le az államvizsgát és az orvosi doktorátust. Ettől kezdve nekem szabad választásom volt, hogy hova menjünk, én a Mercédeszt választottam. Minden további nélkül felvettek a személygépkocsi kísérleti osztályba. Ezt annak köszönhettem, hogy nevem már valamennyire ismert volt a kormánydinamikáról szóló tudományos publikációim alapján. A Mercédesznél lassan előre dolgoztam magam főosztályvezetői állásig, ahol egy tervező és egy kísérleti osztályt vezettem. 1970-ben ledoktoráltam a stuttgarti egyetemen a futóműfelfüggesztés dinamikájával foglalkozó disszertációmmal. Számtalan műszaki cikket írtam menetdinamikai kísérleteinkről és jártam a világot előadásaimmal a nemzetközi autós kongresszusokon. Többek között Budapesten 1978-ban a FISITA- világkongresszuson tartottam előadást. 1986-ban meghívtak a Karlsruhei Műszaki Egyetemre előadónak. 1998-ban a Baden-Württembergi Kultuszminisztérium professzori címmel tisztelt meg. A Mercédesztől 1994-ben 60 évesen mentem nyugdíjba. Az egyetemi oktatást 2001-ben fejeztem be. Első művem a disszertáció után 1979-ben jelent meg a "Bussien" Autóműszaki kézikönyvben. 1987-ben jelent meg "Fahrverhalten" című könyvem, amelynek olyan sikere volt, hogy a második kiadás 1991-ben pillanatok alatt elfogyott. Magyarországon 2001 től 2003-ig több előadást tartottam Tatán a győri Széchenyi István Egyetem és IbB Hungary Szakértői Iroda megbízásából. Az anyag nagy részét a magyar nyelven 2003-ban megjelent "Gépjármű menetdinamika" című könyvemben foglaltam össze.

Családomról annyit, hogy 3 gyermekünk van, Zsuzsanna (szül. 59), Zoltán (64), Thomas (66),
3 leány-, 2 fiúunoka és 1 leány dédunka. Zsuzsanna és Zoltán tájfutók voltak, Thomas fogyatékos, ő a család kedvence.

Végül két fotóval (az első 1954-ben, a másik 2006-ban készült) búcsúzom a TÁJOLÓ olvasóitól

Dr. Zomotor Ádám

VERSENYNAPTÁR

Október

H	K	Sz	Cs	P	Sz	V
						1
2	3	4	5	6	7	8
9	10	11	12	13	14	15
16	17	18	19	20	21	22
23	24	25	26	27	28	29
30	31					

November

H	K	Sz	Cs	P	Sz	V
		1	2	3	4	5
6	7	8	9	10	11	12
13	14	15	16	17	18	19
20	21	22	23	24	25	26
27	28	29	30			

December

H	K	Sz	Cs	P	Sz	V
				1	2	3
4	5	6	7	8	9	10
11	12	13	14	15	16	17
18	19	20	21	22	23	24
25	26	27	28	29	30	31

Rövidítések:
Rangsorolók: /KoR/ kiemelt országos, /oR/ országos, /rR/ regionális, /-/ nem rangsoroló; SI SportIdent, R: rendező, Nh: nevezési határidő, C: nevezési cím, Nd: nevezési díj, H: helyszín, T: találkozó, VK: versenyközpont, K: kategóriák, Hsz.: helyszíni nevezés, I: információ.
Versenytávok: ht., nt., kt., rt., sp. (hosszútávú, normáltávú, középtávú, rövidített távú, sprint)

VERSENYNAPTÁR KIEGÉSZÍTÉS *(május 13-ig)*

Internet info: http://www.orienteering.hu (események) és www.btfsz.hu (versenyek)

Április-május a területi és az országos diákolimpiák időszaka. A diákolimpia kategóriái (Fiúk és leányok): II. korcsoport: 1996-os és fiatalabbak, III. kcs.: 1994-95-ben születettek, IV. kcs.: 1992-93-ben születettek, V. kcs.: 1990-91-ben születettek, VI. kcs.: 1989-ben születettek és idősebbek. Nevezéskor feltétlenül meg kell adni az iskola nevét is!

04. 08. (v) Borsod megyei Csapatbajnokság /rR, nt./ R: B-A-Z m. Információ nem érkezett .

Május 14-ről előrehozott verseny:

04. 14. (szo) Bp. diákolimpiai csapatverseny /-/ R: EPI Nh.: 04. 12(beérk.) Előnevezés: Szeredai László t: 3837077 (üzenetr.), az előnevezők befotózott térképet kapnak, a helyszíni nevezők egyénileg rajzolnak. H: Börzsöny hg, Magyarkút-fogadó (Bp. Nyugati pu-ról vonattal 6.55 vagy 7.55-kor, váci átszállással). Nd: nincs. K: IV-VI kcs: hosszú, egyéni, ill. közép, 1x2 fős csapat, II-IV kcs(ált. isk.): közép, egyéni, ill. rövid, 1x2 fős csapat. Megj.: Csapatban minősített versenyző nem indulhat, az összetett csapatértékeléshez (1+2 fő, időösszeadás) az egyik induló leány legyen.

04. 18. (sze) Hidegkút Kupa 1. (3SZ/11.) /-/ SI R: HSP H: Hármashatárhegy, Térkép: Vadaskert (Látó-hegy) 2004, T: 15 órától a VK-ban: Macis parkoló "0" idő: 15.00, Nd: 400 Ft (FN12-18: 300 Ft), Kat.: A (6 km), B (4,5 km) , C (3 km) és Nyílt Könnyű (2,5 km) pályák. Előre nevezőknek berajzolt pálya. Nevezés: gyozo.lenkei@t-online.hu, illetve a honlapon.

04. 21. (szo) Heves, Nógrád, J-N-Sz. megyei éjszakai bajnokság. Információ nem érkezett.

04. 22. (v) Heves, Nógrád, J-N-Sz. megyei diákolimpia és kt. bajn. /rR, kt./ SI R: SDS és Veres I. Nh.: 04. 16. C: sds@fw.hu, vagy Dornyai SE 3100 Salgótarján, Kertész u. 2. H: Mátraszentimre térsége (VK: sportpálya). Nd: 800Ft/fő, diákolimpián: 500Ft, FN10D: 300Ft. Helyszíni nevezésnél 200Ft pótdíj. K: Diákolimpia kategóriák (FN: II-III-IV-V-VI kcs.) +szalagos pálya + Középtávon: FN 21B, 35B, nyílt. „0"-idő: 11.00.

04. 22. (v) Somogy megyei diákolimpia /rR, nt./ R: Somogy m. Nh: 04. 12(beérk.)
C: csizi@smtfsz.hu, vagy Csizmadia István, 7400 Kaposvár, Lonkai u. 24. H: Kaposvár, Gyertyános völgy. Nd: nincs. K: Diákolimpia kategóriák (FN: II-III-IV-V-VI kcs.) +szalagos pálya. I: www.smtfsz.hu vagy Cs. I. (06-30-284-4461)

04. 22. (v) Szabolcs-Szatmár-Bereg megyei diákolimpia /rR, nt./ R: Sz-Sz-B m. Nh: 04. 10(beérk.) C: liskany@chello.hu, vagy Liskány J. 4400 Nyíregyháza, Derű u. 25, vagy t: 06-42-342-837. H: Nyíregyháza 10 km-es körzete, „0"-idő: 10.00. Nd: nincs. K: Diákolimpia kategóriák (FN: II-III-IV-V-VI kcs.) +szalagos pálya.

04. 22. (v) Baranya megyei diákolimpia /rR, nt./ és Kankalin Kupa R: PVSK Nh: 04. 17(beérk.) C: vonyop@enternet.hu, vagy a szövetségben, vagy t: 06-30-442-2286. H: Orfű, Rácz-Tanya, T: 10 órától a VK-ban (Rácz-Tanya), „0"-idő: 11.00. Nd: nincs (diákolimpia), 200Ft (Kankalin Kupa). Helyszíni nevezés: 400 Ft. K: Diákolimpia kategóriák (FN: II-III-IV-V-VI kcs.), ill. FN: 21ABBr, 35 45 +F60.

04. 22. (v) Zala és Vas megyei diákolimpia, Pylon Kupa /rR, nt./ SI R: ZTC Nh.: 04. 10(beérk.) C: info@ztc.hu, vagy a szövetség címén: 8900 Zalaegerszeg, Pf. 206. H: Zalalövő – Csöde térsége, „0"-idő: 11.00. Nd: diákolimpia: 400Ft (II-es kategória: ingyenes), Pylon Kupa: 600Ft (FN10D: ingyenes, 12-14, nyílt: 300Ft). Helyszíni nevezés csak a Pylon Kupára 200 Ft felárral. K: Diákolimpia kategóriák (FN: II-III-IV-V-VI kcs.), ill. Pylon Kupa: FN: 10D 12C 14BC 16B 18B 21ABC, 35 45 55, Nyílt. Megj. Diákolimpiai továbbjutás megyénként.

05. 09. (sze) Egerszeg Kupa (3SZ/14.) R: ZTC Hsz. Információ nem érkezett.

05. 12. (szo) Dél-Alföldi Középtávú Bajn. /rR, kt./ és Váltó Bajn./-/ SI R: KAL Nh.:05. 02. C: deneszoli@emitelnet.hu, vagy Dénes Zoltán 6300 Kalocsa, Csalogány u. 8. H: Kunfehértó térsége (Kunfehértó faluból az üdülőterület felé haladva tábla jelzi a letérést, innen fehér szalagozáson a célig) T: 9 óráig a célban, „0"-idő: 10.00, váltó: 13:30. Nd: Kt.: 800Ft (FN12-14: 600Ft), Váltó: 2100Ft. K: Kt.: FN: 10D 12B 14B 16B 18B 21B 40 50 +F60 +gy, Váltó (3 fős): FN 21, Mix könnyű, Mix technikás.

05. 12. (szo) Baranya megyei rövidtávú bajnokság /rR/ R: Baranya m. Nh: 05. 01(beérk.) C: vonyop@enternet.hu, vagy a szövetségben, vagy t: 06-30-442-2286. H: Éger tető, volt Ifjúsági tábor, „0"-idő: 9.30(selejtező), 11.30(döntő). Nd: 400 Ft (Nh. után 05.11-ig: 600Ft). Helyszíni nevezés nincs. K: FN: 10D 12C 18 21 +N40, F45.

05. 12. (szo) Veszcart Kupa /rR, nt./ SI R: Veszcart Nh.: 05. 11. (20:00 óráig!) C: peter@veszcart.hu. VK: Kab-hegyi erdészlak, „0"-idő: 10.00. Nd: 600 Ft (FN-12: ingyenes, FN14-18: 300Ft). K: FN: 10C 12C 14B 16B 18B 21B 35 50 60 70.

05. 13. (v) Eger Kupa 3. forduló /rR, nt./ SI R: ESP Nh.: 05.03. C: Lajszi@freemail.hu. H: Mátra hg. T: 9.00-10.30 között a VK-ban (Recskről dél felé, a volt munkatábor, ill. kőbánya irányában. A faluból irányítótáblák). „0"-idő: 11.00. Nd: 800Ft (FN -14 és nyílt: 400Ft). Nh. után: +400Ft (csak az üres helyekre). K: FN: 10D 12C 14B 16B 18B 21BC 35A 45B, nyílt.

VERSENYNAPTÁR *(május 14.–június 17.)*

05. 14. (h) Bp. ált. és középiskolai csapatverseny /-/ R: EPI Nh.: 05. 12. A verseny áthelyezve április 14-re.

05. 16. (sze) Csillebérc Kupa (3SZ/15) /-/ R: KOS Hsz., Nd: 600 Ft, SI-bérlés: 50 Ft VK: Csillebérc vasútállomás (90-es busz, vagy a 21-es végállomástól 700 m. Parkolás csak az Ifjúsági Tábor bejáratánál) T: 15 órától a VK-ban, rajt 18 óráig. K: FN: 10D 12C 14B 16BC 18B 21BC 40 50 55, F: 45 65

05. 19-20. (szo-v) Országos diákolimpia SI R: Pest m., KTK, KTSz. Nh: 05. 01(beérk.) C: valkony@freemail.hu, vagy KTK 1103 Bp., Petrőczy u. 36/a. H: Gödöllő térsége, Program: szo: 11ó: Sprint /oR/, 15ó: Váltó /-/, v: 10.30-tól: Egyéni /oR, nt./. Nd.: sprint: 600Ft, váltó: 2100Ft, nt. egyéni: 1000Ft. Szállás igényelhető (tornaterem s. f. 400Ft, kollégium 1800Ft), K: Diákolimpia kategóriák (FN: II-III-IV-V-VI kcs.). Nevezés a Diákolimpia szabályzata szerint! Megj. A Diákolimpiával egyidőben zajlik a Szent László Kupa ill. a Gödöllői Nagydíj.

05. 19. (szo) **Szent László Kupa** /oR, sp./ SI R: KTK Nh.: 05. 01(beérk.) C: valkony@freemail.hu, vagy Valkony Ferenc 1103 Bp. Petrőczy u. 36/a. Nd: 700Ft. H: Gödöllő környéke."0"-idő: 11.00. K: FN: 12 14 16 18 21 35, F: 45 55 65, N: 40 50. Megj.: 15 órától 3 fős váltó (Férfi, Női, Nd.: 2100Ft/váltó). Térképek méretaránya: sprinten: 1:5000, váltón. 1:7500.

05. 20. (v) **Gödöllői Nagydíj** /oR, nt./ SI R: Pest m., KTK Nh.: 05. 01(beérk.) C: valkony@freemail.hu, vagy Valkony Ferenc 1103 Bp. Petrőczy u. 36/a. Nd: 1000Ft (FN -12, N60, F65-: 800, Nyílt: 600Ft). H: Gödöllő környéke."-0"-idő: 11.00. K: FN: 10D 12C 14B 16B 18B 20A 21ABBr 35 40 45 50 60 65, F: 55 70, Nyílt. Szállás (tornateremben s.f. 400Ft, kollégiumban 1800Ft) rendelhető.

05. 21. (h) Kőbányai ált. iskolás verseny 4. forduló /rR, kt./ SI R: KTK Nh.: 05. 15. C: valkony@freemail.hu, vagy KTK 1103 Bp. Petrőczy u. 36/a. Nd: 200Ft (kerületi kluboknak és kerületi iskolásoknak: ingyenes). H: Indián-domb. T: 14.30-16.30 között a VK-ban (Toldi u. – Frangepán u. saroktól szalagozáson). K: FN: 10 12 14 16.

05. 23. (sze) Békás Kupa (3SZ/16.) /-/ SI R: HTC (Forrai Gábor és Miklós) Hsz., SI-bérlés: 50 Ft H: Békásmegyer (nyugat). Rajt 15 órától 18:30-ig. Pályák: ebihal (2 km), levelibéka (4 km), varangy (6 km). Nd: 500Ft. Előzetes nevezés: fgjasi@freemail.hu címen. A VK helye és további infó a www.kronos.hu/tajfutas/bekaskupa honlapon és a TÁJOLÓ 4-es számában.

05. 26. (szo) Bp. pontbegyűjtős csapatbajnoksága /-/ R: BTFSZ I: a 4-es TÁJOLÓ-ban

05. 26-27. (szo-v) **Honvéd Kupa** /1. nap: nt., oR, 2. nap: rt., oR/ SI R: VHS K: FN10D, 12C, 14-18BC, 20A, 21ABBrC, 35A, FN40-80B "0" idők: 1.n:12, 2 n:10 óra C:: Marton Balázs, 8200 Veszprém Kodály Z. utca 5. E-mail-ban is lehetséges. Nevezést fél áron egy napra is elfogadunk. Nh: 2007. május 15. éjfélig! Nd: FN16-55 3200,-Ft/2nap, FN10-14, 60- 1800,Ft/2nap, Határidőn túl: FN16-55 4000,- Ft/2nap, FN10-14, 60- 2000, Ft/2nap, Helyszínen: FN16-55 4 Nyílt T-K 1000,- Ft/nap, Dugóka bérlet: 200,- Ft/nap. Tornatermi szállás: 500,- Ft/fő. Más szállás egyénileg intézendő! VK: Hárskút,Veszprém

05. 26. (szo) Baranya megyei középtávú bajnokság /rR, kt./ R: Baranya m. Nh.: 05. 15. C: ambrussandor@t-email.hu, vagy a szövetségben: 7621 Pécs, Apáca u. 2/1. VK: Stiglicfogdosó, „0"-idő: 10.30. Nd: 400 Ft (Nh. után: 600Ft). K: FN: 10D 12C 14B 16B 18B 21B 35 +N45, +F: 40 50 60, + nyílt.

05. 27. (v) Baranya megyei váltó bajnokság /-/ R: Baranya m. Nh.: 05. 15. C: vonyop@enternet.hu, vagy a szövetségben: 7621 Pécs, Apáca u. 2/1. VK: Keresztkunyhó, „0"-idő: 10.30. Nd: 400 Ft/váltó (Nh. után: 600Ft/váltó, helyszínen csak az üres helyekre). K: FN(2 fős váltók!): 10D 12C 18 21 +N80, +F90.

05. 30. (sze) Kőbánya Kupa (3SZ/17) /rR, kt./ SI R: KTK Hsz. H: Indián-domb, T: 14.30-tól a VK-ban (Frangepán u. – Nádasdi u. saroktól szalagozáson), „0"-idő: 15.30. Nd: 500Ft. K: FN: 12 14 18 21 40 F: 50 60, nyílt.

06. 01. (p) **Szélrózsa Kupa - Bp. éjszakai bajnokság** /oR/ SI R: TTE I: a 4-es számban

06. 02. (szo) Baranya m. kt. bajn. /rR/ R: Baranya m. A verseny új időpontja: május 26

06. 01-03. (p-szo-v) ***Borsodi Tájfutó Napok*** R: BAZ megyei TFSz és DTC. Nh.: 05. 21. Program: P.: Miskolc Város Nagydíja /oR, sp./ és 17.30-tól: Mobiltelefonos verseny Szo: **Borsod Kupa** /oR, nt./ és 15.00-tól: Mikrosprint verseny V: **Herman Ottó ev.** /oR, váltó/ Nh. 05. 21. C: nevezes@btn2007.diosgyoritc.hu vagy Gerzsényi Zsolt 1112 Bp. Hermánd u. 18. Nd.: 1600Ft/fő/verseny (FN-14: 400Ft/verseny kedvezmény), máj. 21 után: 2000Ft, hsz.-en: 2400Ft, nyílt: 600Ft, Mobilos és Mikrosprint: 600Ft/verseny. Nh.-ig az 5 versenyre együtt: 4200Ft (FN-14: 3000Ft). Terep: p: Miskolc belvárosa, szo: Hollóstető Camping térsége, v: Kisfennsík - Barátságkert. „0" idők: 17.00(p), 12.00(szo), ill. 9.30(v). K: p: FN: 14 16 18 21 40 +NyK, szo: 12CD 14BC 16AC 18AC 20A 21EBBrC 35A 40 45 50 55 60 65 70 75 +Nyílt-T, Nyílt-K, Gy. v: Váltó(3 fős): FN: 14 16 18 21 105 135 165 és MIX +gy. Szállás (kollégium 1700Ft/fő/éj ill. tornateremben s.f. 700Ft/fő/éj), szállítás (igény esetén a Herman váltóra) rendelhető. I: a verseny honlapján: http://btn2007.diosgyoritc.hu.

06. 06. (sze) Hidegkút Kupa 2 (3SZ/18) /-/ R: HSP I: a 4-es számban, ill. e: lenkei@omikron.hu

06. 06-07. (szo-v) **ORSZÁGOS KÖZÉPTÁVÚ és VÁLTÓBAJNOKSÁG** /koR/ SI, R: SDS Lapzártakor még nem volt kész a kiírás, amely április közepétől olvasható a honlapon.

06. 13. (sze) Pilis Kupa (3SZ/19.) /rR, kt./ R: Pest m. Hsz. H: Hárs-hegy, T: 14.30-tól a VK-ban (Szépjuhászné gyermekvasútállomás melletti romoknál), „0"-idő: 15.30. Nd: 500Ft. K: FN: 12 14 18 21 40 50 F: 60 70, nyílt.

06. 16. (szo) Borsod m. kt. bajn. /rR/ R: B-A-Z m. Információ a 4-es számban.

06. 16. (szo) Budapesti Sportvarázs népszerűsítő verseny /-/ R: KFK I: a 4-es TÁJOLÓ-ban.

06. 16-17. (szo-v) **Alba Regia Kupa** /oR, 1. nap: kt., 2. nap: nt./ SI, R: ARA, CTC, Fejér m. Nh: 06. 06. C: ENTRY, erhalla@rollkon.hu, fax: 06-22-507841, Halla Ernő 8000 Székesfehérvár Pozsonyi út 71. Nd: 3200Ft/2nap (FN10-14, 60- : 2200Ft), Nh. után 4200(3200)Ft, egy napra 1800(1200)Ft, Nh. után 2300(1700)Ft. Nyílt: 800Ft/nap. VK: Csákvár, Galagonya lovasfarm. Terep: Kotló-hegy. „0"-idők: 11.00(szo), ill. 10.00(v). K: FN: 10D 12C 14B 16B 18B 20A 21ABBrC 35A 40-65, F: 70, Nyílt-K +Gy. Tornatermi szállás Csákváron ill. sátorban s.f.: 600Ft/fő/éj. Megj.: A VÉRTESI FUTÓFESZTIVÁL keretében 17-én 17 órától Vértesi félmaraton ill. 18 órától Gánt-Csákvár országúti verseny . Nd: 1000, ill. 600 Ft (helyszíni nevezés Csákváron a sporttelepen 1200, ill. 800Ft). Korkedvezményezettek részére: 500(400)Ft. I: http://arak.freeblog.hu.

Kérés a rendezőkhöz: A következő számban a HUNGÁRIA KUPÁIG terjedő időszak versenyeiről közlünk adatokat. Lapzárta: május 08, tervezett megjelenés: máj. 18(átvehető: Diákolimpia, Gödöllő ND). Amennyiben lapzárta előtt nincs versenykiírás az MTFSZ-honlapon, előzetes információt kérünk a versenyről (email-cím: argaygyu@t-online.hu)

AJÁNLATOK SZLOVÁKIÁBÓL: Szlovák Nagydíj kétnapos verseny május 5-6. (SI). R: Slavia ZU Zilina. Nh.: 04. 20. C: gps2007@azet.sk, H: Kysucké Nové Mesto - Radola, the Ostré hut. I: http://www.rob.sk/gps2007/eng/propoz.htm. **Szlovák Karszt Kupa**: 2007. 08. 09-12. Gombaszög. Magyar nyelvű versenykiírás a http://www.orienteering.sk/index_s.php?t=0 oldalon. Nh.: 2007. 06. 05. és 07. 09. Jelentkezés a magyar szenior válogatottba minél előbb, de legkésőbb 2007. 06. 30-ig a jgabi@mapper.axelero.net címen (a 35/40/45 kategóriákba beválogatott 5-5 /összesen 30/ versenyző nevezési díját a rendezők átvállalják!). Ez a jelentkezés nem jelenti a versenyre való nevezést!

Európai Erdészeti Tájfutó Verseny: július 16-20 között Észtországban Jõulumäe, Uulu térségében. A versenyről (program, versenyszámok, nevezési díjak, szállásajánlatok) felvilágosítást ad Urbán Imre (Urban.Imre@aesz.hu, t: 06/30 525 7620), aki május 1-ig várja az érdeklődők jelentkezését. Az esemény honlapja: http://www.rmk.ee.

Mobilos Tájfutó Versenynaptár - 2007

T-Mobile

A mobilos tájfutás kommunikációs partnere 2007-ben

T-Mobile Széria - CÉGTUDAKOZÓ összetett bajnokság **április 28.** Tipo Kupa * szezonnyitó erdei verseny, Gerecse; **június 1.** Miskolc Nagydíj * a 2009-es VB előversenye, Miskolc belváros; **június 16-17.** Szigeti Sportvarázs népszerűsítő bemutató, Margitsziget; **június 29.** Thermenland Open * Mobile-O határok nélkül, Lenti belváros; **július 21.** Eplényi Tájékozódási Napok az első éjszakai mobilos verseny, Eplény; **augusztus 3.** Hungária Kupa 2007 * a legnagyobb..., Orfű; **augusztus 19.** Pannon Tájfutó Napok * a legforróbb..., Balatonfelvidék; **október 22.** Eger Nagydíj ** a 2007-es kiemelt verseny, Eger belváros; **november 2.** BudaSprint szezonzáró csemege, Budai Vár. **CÉGTUDAKOZÓ összetett pontverseny**: A Forma-1 pontrendszerét átvéve az első 8 páros szerezhet pontokat (10, 8, 6, 5, 4, 3, 2, 1) a kijelölt 6 versenyen (*), külön a Női, a Férfi és a Vegyes Páros kategóriában. Az Eger Nagydíj kiemelt futamként kétszeres szorzóval szerepel a pontversenyben. A győztes párosok wellness-hétvégét nyernek a Cégtudakozó felajánlásával. A bajnokság záróakkordjaként Egerben ünnepélyes díjátadó gála és szezonzáró parti kerül megrendezésre. A versenyeken SIM-kártyák kölcsönözhetőek ingyenesen a T-Mobile jóvoltából.

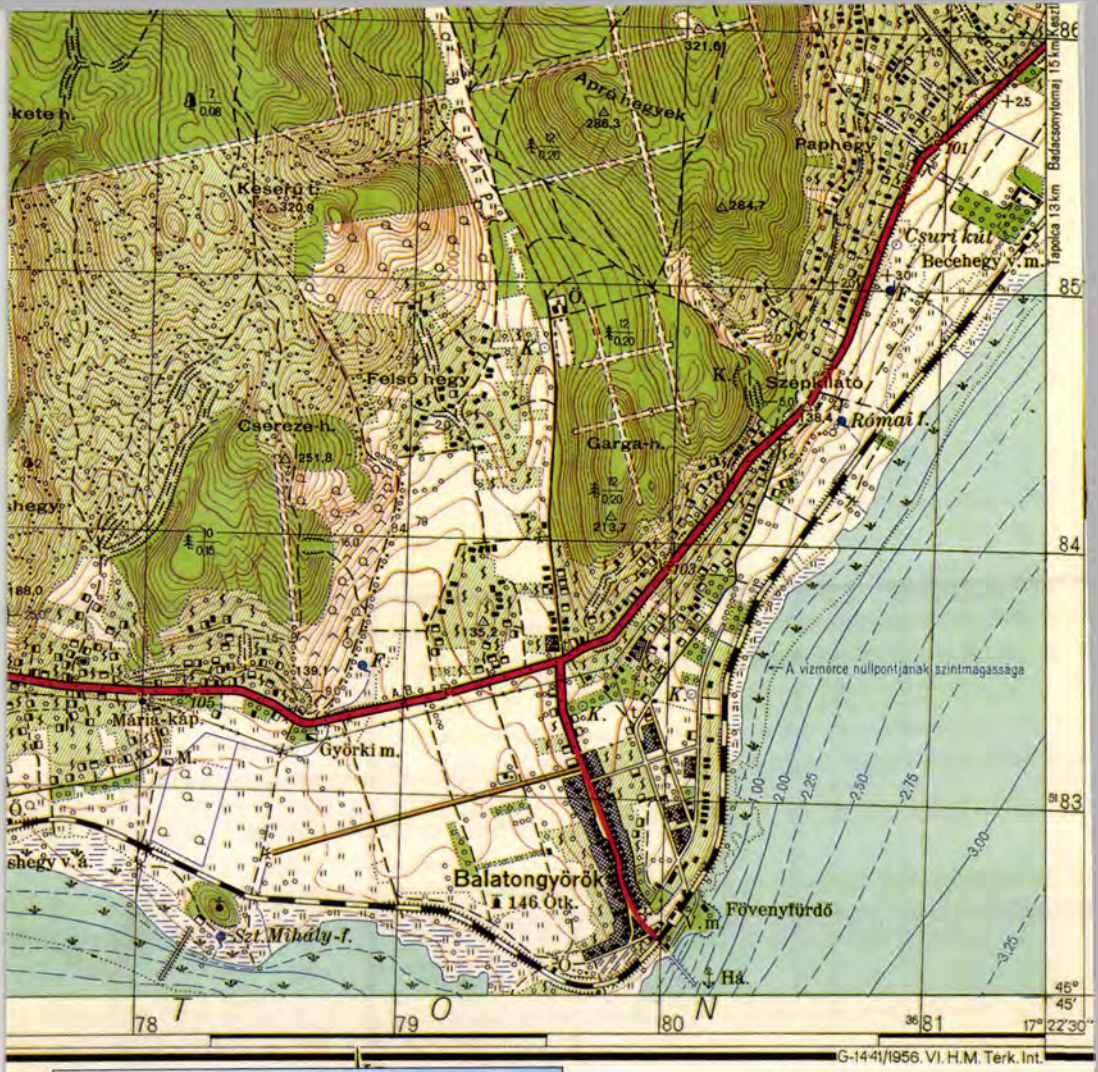



Felmérés: 1930, 1938.
Helyszíni helyesbítés légifénykép felhasználásával.
Helyesbítette: Tóth Sándor hdgy.
1955. VIII. 1.—VIII. 31.
Alosztályvezető: Récsey Ottmár alez.
Osztályvezető: Bodó László alez.

Serényi kútja (ciszterna) a Pelsőci-fennsíkon

AZ „ÚJFELMÉRÉS" (1953-59)

A GYORSHELYESBÍTÉS UTÁN SZÜNET NÉLKÜL KÖVETKEZETT A MÉG NAGYOBB FELADAT, A RÉSZLETES FELMÉRÉS. A NEHÉZ IDŐSZAKBAN NEHEZEN INDULT A MUNKA, DE VÉGÜL HATÁRIDŐRE ELKÉSZÜLT A TELJES TÉRKÉPMŰ. A SOROZATA HM HADTÖRTÉNETI INTÉZET ÉS MÚZEUM TÁMOGATÁSÁVAL KÉSZÜL.

Még véget sem ért a gyorshelyesbítés, máris megvolt a következő feladat, az ország új, részletes és pontos felmérése 1 : 25 000 méretarányban. Egy szelvényre ezúttal két hét helyett jóval több idő jutott, de ebbe rengeteg mérésnek, szintvonalrajzolásnak kellett beleférnie, ráadásul a gyakorlott topográfusok, mint írtam, a százezres szelvényeket szerkesztették, a felmérésre főleg fiatalok vonultak ki márciusban. Hiába tiltakoztak, hogy nem lesz elég az idő, azt válaszolta a szovjet tanácsadó, hogy akkor idevezényelik a Vörös Hadsereg egyik térképező alakulatát, ők majd megcsinálják a térképeket, de akkor magyar térképészekre nem lesz szükség. Így hát maradt a szűkös határidő, amivel az ügyesebbek megbirkóztak, de aki kicsit lassabban dolgozott, vagy nehezebb terepet fogott ki, az bizony sok helyen „laza csuklóval" húzta a térképre a vonalakat. Amikor az ellenőrök ezt észrevették, kitört a botrány, megesett az, ami még sohasem, a frissen elkészült térképeket a következő évben helyesbíteni kellett. A rosszabbul sikerült szelvényeket átdolgozták, hogy nagy hibák ne legyenek benne, de újrakezdeni persze nem lehetett. Természetesen vizsgálat indult, leváltották a parancsnokot, és évi háromról kettőre csökkentették a topográfusonként évente elkészítendő szelvények számát.

Erre az időszakra esik 1956 is. A forradalmi eseményekben az Intézet dolgozói lényegében nem vettek részt, a topográfusok folytatták a munkájukat és novemberben vonultak be a terepről. Az események után azonban rengeteg embert vesztett a katonai térképészet, sokan nem írták alá a nyilatkozatot, amivel a Kádár-kormányra kellett „felesküdni", többen külföldre távoztak és vizsgálat után még 23 tisztet tartalék állományba helyeztek, azaz kirúgtak. A „disszidensek" közül legrosszabbul Motzer Nándor járt, őt az NDK területén elfogták és itthon kivégezték. A többiek közül néhányan jelentős térképes karriert futottak be, most csak (a mintatérképen osztályvezetőként szereplő) Bodó Lászlót említem, aki 90 évesen nemrég hunyt el Ausztráliában.

A komoly gondok ellenére sikerült (a közben jelentősen felduzzasztott létszámmal) 1959 végére befejezni a terepes munkákat.

A térképek háromféle módszerrel készültek, számtalan variációval. Sík területeken fotótérképre dolgozott a topográfus és mérések alapján rajzolta meg a szintvonalakat. Hegyes-dombos vidéken sztereo légifotó-kiértékelés készült, és ez képezte a helyszínelés alapját, végül ahol a 20. században részletes felmérés történt (az ország kb. 20%-án, Tájoló 06/5), ott nem bíbelődtek újabb felméréssel, hanem elfogadták a készet és csak térképhelyesbítést végeztek. Így történt ez a bemutatott balatongyöröki szelvényen is, amelyet így egy hónap alatt elkészített a topográfus, Tóth Sándor. (1980-ban egyszerre végeztük el a térképész szakot, 1981-ben alezredesként ment nyugdíjba.).

A térkép érdekességei a „szintvonalak", amelyek a középvízszinttől mutatják a tó mélységét, ezen kívül feltüntették a vízmérce nullpontjának szintjét is, ez 80 cm-rel van a középvízállás alatt. Furcsaság még, hogy a (mínusz) egy- és kétméteres vonalak után 25 cm-enként következnek mélységvonalak. A régi térképeket előszedve (Tájoló 06/1, 2, 4) láthatjuk Györök fejlődését, az azóta a Szépkilátóig teljesen kiépült település fő utcahálózata 1955-ben már megvolt.

Akit érdekel a téma, április 20-án nyílik Balatongyörökön egy kiállítás, ahol további régi térképeket is bemutatunk, érdeklődés a lenti címen.

Hegedüs Ábel térképész
HM Hadtörténeti Intézet
és Múzeum Térképtára
hegedus.abel@hm-him.hu

Az előző számban jelent meg egy cikkem a Pelsőci-fennsíkról. A túloldali kép nagyon hiányzott a színes oldalról (az én hibámból), most kicsit nagyobb méretben pótolom.
A szignót viszont a nyomda ördöge helyezte át a „hivatalos" írásom végére, talán most több szerencsém lesz.
-háb



Címlap: Pillanatkép a Tavaszi Spartacus Kupáról
Hátsó borító: Cseresnyés Ágnes (TTE) a Nógrád Nagydíjon

A BUDAPESTI TÁJFUTÓK SZÖVETSÉGÉNEK LAPJA


TÁJOLÓ
TÁJFUTÁS
25
V.
folyam
Ára:
350 Ft
1100
TÁJFUTÓK SZÖVETSÉGE
BUDAPESTI
NCA
NEMZETI CIVIL ALAPPROGRAM
07/4

ÉGSZAKADÁS, FÖLDINDULÁS

Éjszakai OB 2007, Herend

A verseny másnapján a MOM első felnőtt bajnoki címét szerző Zsebeházy Istvánnal és a verseny pályakitűzőjével és elnökével készítettünk e-mailen interjút. Bár Isti úgy gondolta, nem ő a legszerencsésebb választás, hiszen aki jobb eredményt ér el egy versenyen, az általában kissé elfogultan nyilatkozik az adott viadalról, de megígérte, megpróbál objektív maradni, rávilágítva a pozitív és negatív tapasztalatokra egyaránt.

Tájfutás: Mit gondoltok, sikeres volt a terepválasztás?

Zsebeházy István: Az elmúlt négy évben egy kivétellel mindig a Balaton-felvidék és a bakonyi térség adott otthont az éjszakai bajnokságoknak, ami idén sem volt másképpen. A VBT gárdája ismét nagy fába vágta a fejszét, egy egyéni OB megrendezése igen nagy elvárásokat von maga után. A terep bár új volt, tulajdonképpen nem volt titok, a tavalyi Diákolimpia és Honvéd kupa versenyzői számára némileg már ismert és mindinkább hírhedt herendi erdő. Jómagam nem vettem részt azon a derbin, de sokat meséltek a homlokig érő csalánról, így némi kétellyel várhattuk az idei megmérettetést..., ám Viktor biztosított róla, hogy csak korlátozott mennyiségű csalánnal fogunk találkozni és igaza lett. Persze új „lidércnyomással" kellett szembenéznünk a Hajagtetőn, a végeláthatatlan medvehagymával és az alárejtett sziklamezőkkel. Ám ez nem feltétlenül csorbít egy OB színvonalán – hisz Skandináviában ennél találkoztam már jóval nehezebben futható tereppel is – sőt, inkább bővül a kihívások arzenálja.

Hites Viktor: Én nagyon bíztam, hogy idén nem lesz panasz a csalánra. Egyrészt ilyen szempontból sokkal kedvezőbb volt az időjárás, hiszen a verseny előtt nem esett folyamatosan az eső, hogy jól megnövessze a tájfutók ezen „kedvenc" növényét, a verseny alatt persze annál inkább... Tavaly a naptárbizottság vezetőjével Nagy Düdüvel (Hegedüs András – a szerk) éppen azért beszéltük meg, hogy előrébb hozzuk az OB időpontját, hogy el tudjuk kerülni a csalánt. A medvehagymával én persze tisztában voltam, mert amikor először jöttünk ki három éve erre a terepre, ugyanígy az egész erdő alja összefüggő szőnyeg volt. Bíztam egy kicsit benne, hogy összeesik, mire elérkezik a verseny időpontja, de ez nem igazán következett be. Ugyanakkor az OB után járva a terepet úgy tapasztaltam, nem alakultak ki igazán jelentős ösvények, nem úgy mint tavaly a csalánban. Akkor a verseny után két héttel még mindig sztrádák voltak a csalánban...

Azt gondolom, ez a terep amellett, hogy futótechnikailag komoly kihívást jelent, technikailag is tartogat kihívásokat és emellett valóban csodaszép, persze ezt éjjel nehéz érzékelni.

Tájfutás: Mi a vélemény a pályahosszokról és a győztes időkről?

Zsebeházy István: Aki már futott éjszaka, az nyilván meg tudja saccolni a táv és szint függvényében, hogy milyen kilométerátlagot képes futni (hibákkal) egy fehér erdőben. Az előző évek és az utóbbi éjszakai edzések tükrében 7 percen belüli kilométe-

TÁJOLÓ

A Budapesti Tájfutók Szövetségének lapja

2007. 4. szám

A szerkesztőség vezetője: Schell Antal

Szerkesztőbizottság: Argay Gyula, Cseresnyés Ágnes, Hajdu Martin, Józsa Sándor, Nemesházi László

Terjesztés: Keszthelyi Ildikó

Szerkesztőség: 1053 Budapest, Curia u. 3. II/2. Tel.: (06-1) 266-35-91 e-mail: tajolo1@t-online.hu

Hivatalos idő: kedd, csütörtök 16–19 óráig

Kiadja: a Budapesti Tájfutók Szövetsége

Felelős kiadó: Bugár József

HU ISSN 1215-8526

Megjelenik évente 10 alkalommal

	lapzárta	megjelenik
4.	05. 08.	05. 18.
5.	06. 19.	06. 28.
6.	07. 17.	07. 27.
7.	08. 21.	08. 31.
8.	09. 25.	10. 05.
9.	10. 23.	10. 31.
10.	11. 20.	11. 30.

Megrendelhető a Budapesti Tájfutók Szövetségénél, a szerkesztőség címén.

Nyomda: Unio-Printer Nyomda Kft.

A térképen a terep egy jellegzetes rész és az OB egyik döntő pontja látható. A térképen egyes zölddel jelölt rész egy fenyves, amely a versenybíróság meg fogalmazása szerint amolyan másfele zöld, vagyis átmenet az egyes és kette zöld között. A pont biztos megfogása lass súbb tempót, nagy odafigyelést és pon tosan végrehajtott iránymenetet igényel egy biztos támadópontról. Szaggatott vonallal Zsebeházy István győzte pontfogása került berajzolásra, amivel vezetést is magához ragadta. Isti bátran irányba ment a pontra, helyzetazonosí tásra útközben a sraffozott kis tisztás használva, támadópontként pedig a második sziklasor végét. A térképrészle másik pontján látható, hogy Kiszseb megfogta a nagy sziklafalat és annak a végétől ment a déli nagyobb sziklára Ezzel a leggyorsabbtól ugyan lemarad 26 másodperccel, de nem tette ki magá komolyabb hiba lehetőségének

Éjszakai Országos Bajnokság

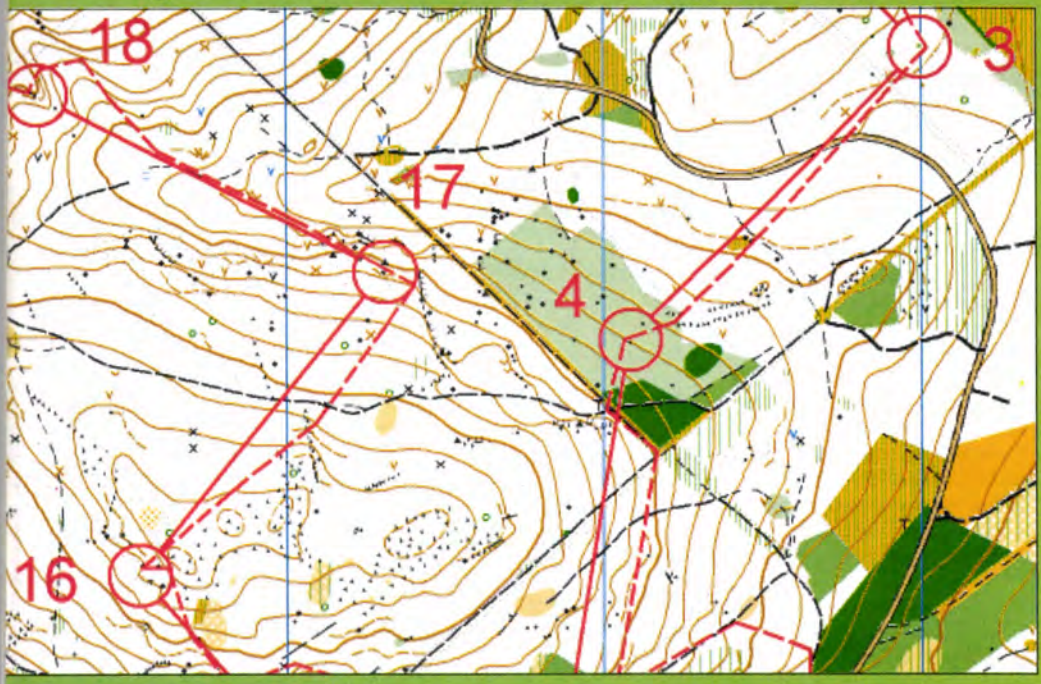



Az F21E kategória dobogósai

rekkel kalkuláltam (és javasoltam Viktornak, hogy ehhez e tempóhoz tervezze a távot is), ám a hétközi időjárás jelentések hallatán rá kellett jönnöm, hogy ez nem valósulhat meg. A fenti címet elolvasva, gondolom, senkinek sem kell elmagyaráznom mi történt. A versenyidő szerinti 100. percig nehezen lehetett átlátni a vízfüggönyön, ám ezután sem lélegezhettek fel a még kint lévő versenyzők (köztük én sem), mivel megkaptuk a „várva-várt" tejfehér ködöt. Ez rá nyomta a bélyegét a győztes időkre is, a húsz kategóriából mindössze 5 kategóriában születtek 10 percen belüli aranyat érő futások.

Hites Viktor: A pályák tervezésekor átnéztem az utóbbi négy öt év Éjszakai OB-inak pályaadatait és győztes időit, és arra a meglepő következtetésre jutottam – kicsit a HOB kapcsán a listán történt „túl rövid elit pályák" kezdetű levelezés után –, hogy itt bizony faragni kell a pályahosszakból. Nem csak azért, mert a terep egyes részei a sziklák miatt nehezen futhatóak, hanem azért is, mert korábban az előírt győztes időkhöz képest alaposan, 10-20 perccel szinte valamennyi kategóriában túltervezték a pályákat. Először a felnőtteknek is egy 11,5 km-es pályát terveztem elméletben, de egyrészt a terep egyes részei nem bizonyultak használhatónak, másrészt úgy éreztem, az erdő nagyrészt igen jól futható, így alul lövöm majd a győztes időt. A részidőket böngészve úgy gondolom, ideális időjárási körülmények között még ez a pálya is kicsit rövidnek bizonyulhatott volna, mert számításaim szerint Isti kb. 8 percet hagyott benn a pályában. A többi kategóriában viszont úgy tűnik, még ezek a lerövidített pályák is valószínűleg egy kicsit hosszúak lettek volna, még akkor is, ha nem zuhog az eső. Bár ezt nehezebb megítélni, mert a szenioroknál sok a szemüveges futó, akiknek óriási hátrányt jelent az eső, főleg éjszaka.

Tájfutás: Hogy tetszett a térkép?

Zsebeházy István: A terep nagy része újonnan használt terület volt, a Hajag-tető és keleti lejtői. Helyenként igen pontos, de sajnos több esetben pont közelben, meglehetősen pontatlan. Talán az időhiány miatt, talán más miatt is, több objektum egyszerűen lemaradt róla. Ám úgy vélem, ez éjszaka nem annyira volt szembeötlő, nappal már több galibát okozhatott volna a versenyzőknek és ebből kifolyólag a rendezőknek is. A sziklarajzok ábrázolása számomra kellemes csalódás volt, amivel én találkoztam, azt hibátlannak értékelem. A növényzet talán nem volt annyira drasztikus, mint ahogy azt jelölték.

Hites Viktor: Az OB térképet gyakorlatilag egy az egyben Engi Imre készítette, több mint egy év kemény munkával. Imre viszonylag új név a térképhelyesbítők között, ez a negyedik térkép, amin rajta van a kéznyoma, de az én véleményem szerint jó minőségű térképeket készít, van türelme rászánni az időt egy-egy bonyolultabb rész megrajzolására, pontos beméresére. Sőt, újabban használja a technika adta lehetőségeket is, hiszen GPS-t is használt a minél nagyobb pontosság elérése érdekében. Az biztos, hogy maradtak kisebb pontatlanságok, lemaradtak esetleg egyes helyeken objektumok, hiszen stekkelés és ellenőrzés közben is vittünk még fel egész komoly sziklafalakat is a térképre. Én zavaró pontatlanságot pontközelben azonban a pályakitűzéskor nem tapasztaltam, ill. amit tapasztaltam azt kijavítottuk nyomtatás előtt. Azt azonban férfiasan be kell vallanunk, hogy a fenti bázis alatti kettes-hármas zöld rész csak részben került helyesbítésre, persze pontot nem raktunk bele, de igazán arra sem számítottunk, hogy az elit nekivág a hármas zöldnek. Ott például biztos, hogy hiányozhattak akár nagyobb sziklák is, amiről könnyebben beazonosíthatták volna a helyzetüket a zöldön átvágó versenyzők. Több kellemetlen nyomdai tapasztalat után, most nagyon figyeltünk a megfelelő felbontásra, színekre, úgy gondolom a térkép olvashatóságára nem lehetett panasz, szép, esztétikus térkép született. Sajnos az eső alaposan megtréfált bennünket, mert az A/4-es vékonyabb fólia nem bizonyult elégnek, hogy megóvja a térképet és a tintasugaras nyomtatóval rányomott pályát az égi áldástól. Akik a rajtban nem vettek a vastagabb fóliából is, azok közül sajnos többen is pórul jártak. Nagy tanulság, hogy az esőre bizony készülni kell.

Tájfutás: Mi a vélemény a pályák vonalvezetéséről?

Zsebeházy István: Sajnos a saját pályámon kívül mását nem láttam, így nem tudok azokról nyilatkozni, de az F21-esről szinte csak jót mondhatok. Kellő hosszú volt, figyelős pontokkal és fizikálisan is kihívást jelentett (legalábbis számomra). Amit sajnálok, hogy kimaradtak az útvonalválasztós átmenetek, amik még színesebbé tehették volna a pályát.

Hites Viktor: Valóban igaza van Istinek. Szerettem volna útvonalválasztós átmeneteket is betenni, de amikor terveztem a pályákat, nem tudtam rájönni, hogyan tudnám megoldani ezt úgy, hogy ne úton futás legyen belőle. Most a verseny után – látva az Isti által berajzolt, szinte végig irányban, finom tájékozódásra támaszkodó

útvonalat – jöttem rá, hogyan lehetett volna beépíteni ezt is a pályába. Késő bánat...

Tájfutás: Körítés, egyebek?

Zsebeházy István: Sajnos a mostoha időjárásra nem készültek a rendezők, nem volt egy ház, ahová behúzódhattunk volna verseny előtt/után, így maradt a jól bevált autóban ücsörgés, már akinek volt... Az OB-t megelőzően a levlistán már elkezdődött a verseny ócsárolása, többen nem voltak megelégedve a rajtlistával. Bevallom talán jogosan, hisz túlontúl elhúzták az indítást, sok kategória eleve 60 felett rajtolt. Úgy vélem, többen is csak azért vállalkoztak az Éjszakai OB-ra – aminek felnőtt pályája talán meg is haladta az OB színvonalat – mert nincsen itthon elég éjszakai verseny. Így nyilván olyanok is beneveznek, akik szimplán az éjszakai sport szerelmesei, ám nem edzenek annyit. Ezen versenyzők jogosan morognak, ha késő este, 11 után rajtolnak. A kevés éjszakai verseny (ugyanúgy mint a kevés váltóverseny!) a versenyrendszerünk elhibázottsága, de ez most nem ide tartozik szorosan.

A beígért rádióspont végül nem működött (alighanem az eső miatt), a cél is be volt dugva az erdő közepébe, így kevésbé volt látványos, jól követhető, izgalmas, ami ugyanúgy OB elvárás, mint a színvonalas pálya. A pályák mindenképpen megütötték az OB szintet, ám a körítésen van még mit javítani. Biztos vagyok benne, hogy Hites Viktor és csapata, legközelebb még élvezetesebb versennyel fogják várni az érdeklődőket. Soha rosszabb Éjszakai OB-t...

Hites Viktor: A terep adottságai nem túl sok célhelyet kínálnak, ugyanakkor azt gondolom egy kellemes 10-15 fokos esőmentes, illatos májusi éjszakán igen kellemes, ideális célhely lett volna a mostani. A Bakonyi Rádióamatőr Klubnak van egy kis háza is a célban, amit persze úgy terveztünk, hogy majd lehet használni. Sajnos az utolsó pillanatban kiderült, hogy éppen ezen a hétvégén rendezik nekik is az OB-t, így osztoznunk kellett a területen. A részidős pont délután be lett üzemelve, működött is, adta a jelet, de persze a zuhogó eső megtette a hatását, egyetlen részidőt nem sikerült beolvasnunk. (A megfelelő szigetelésre érdemes lesz odafigyelnie a rendezőknek, akik ilyet szeretnének használni...!) Bevallom, utolsó pillanatig bíztunk a jó időben, azért sem voltak sátrak, amikor meg már nagyon mondta mindenki a rossz időt, képtelenek voltunk szerezni, így valóban nem sok lehetőség maradt az autókon kívül, ahova be lehetett volna húzódni. Sajnos, egy nagy sörsátor bérlését egy ilyen kisebb létszámú rendezvény, mint az éjszakai OB ill. viszonylag kisebb támogatottságú klub, mint a mienk, nem tud kitermelni.

Érezhető volt a versenyzők listára írt reagálásaiból, hogy sokan tulajdonképpen valódi amatőrként állnak rajthoz az OB-n. Hiszen miért nem lehet mindenkinek megvárnia egy OB eredményhirdetését, még ha az történetesen az Éjszakai OB (lásd: műút lezárása a versenyzők biztonsága érdekében)? Miért baj, hogy a terepre egyenletesen engedjük ki a versenyzőket, megpróbálva ezzel elkerülni, hogy az első másfél órában „fényárban ússzon az erdő", a verseny végén meg kószáljon benne néhány „elvetemült" F21-es versenyző? Miért baj, hogy a VB-ken, EB-ken és OB-kon szokásos módon karanténnel próbáljuk meg megakadályozni az információáramlást. Azt gondolom, ezek a dolgok, teljes természetességgel hozzátartozhatnának egy OB-hoz.

Tájfutás: Köszönjük a válaszokat, Istinek kívánunk további sikeres szereplést mind klubszínekben, mind a válogatottban, a VBT-nek és persze nekünk tájfutóknak, pedig további sikeres versenyrendezést! Most pedig következzenek az ifi, junior és felnőtt eredmények röviden:

A 18-as kategóriában, mind a lányoknál, mind a fiúknál Tabáni Szparis diadal született, név szerint Tibay Ilona és ifj. Tóth Károly révén, utóbbi győzelme talán egy kicsit meglepetés, hiszen papíron erősebb neveket utasított maga mögé. Junior lányoknál Hrenkó Ivett megismételte tavalyi győzelmét, a fiúknál pedig az egri Szabó András nyert, a kissé lefejezett mezőnyben, hiszen Lenkei Zsolti, Bandika válogatottbeli csapattársa, a TTE tehetséges versenyzője – aki egyúttal a svéd IFK Mora versenyzője is – felnőttben mutatta meg, mit tud. Mégpedig alaposan megmutatta, hiszen a felnőtt dobogó második fokára állhatott, az első MOM-os felnőtt bajnoki címet szerző Zsebeházy István mögött egy perccel befutva. A bronzérmes Józsa Gábor lett a Törekvésből, aki egyúttal Isti oslói klubtársa. A felnőtt hölgyeknél Makrai Éva bizonyította, hogy idén nem lesz könnyű dolga annak, aki meg akarja őt verni, hisz a Mátrában hosszútávon is bezsebelte már a bajnoki aranyat. Őt Zsebeházy Eszter és Zsigmond Száva követte.

A szenior kategóriákban most először versenyezhettek éjszaka is a már kicsit korosabb hölgyek és urak (N60, F75), és sok helyen született egészen szoros eredmény.

Fotó: H. G.

1000-NÉL TÖBB INDULÓ A POSTÁS KUPÁN

A Postás Kupa kapcsán el lehet gondolkodni azon, mitől is sikeres egy verseny, miért akarnak olyan sokan elindulni rajta. Nem hiszem, hogy erre lehet minden tekintetben racionális választ adni. A Postás Kupa jó, sőt nagyon jó verseny, de arányosan annyival jobb-e a többinél, amennyivel többen indulnak rajta.

Nem hiszem, hogy a többi verseny ennyivel gyengébb lenne, de tény, hogy aki a Postás Kupára nevez, azt nem fogja kellemetlen meglepetés érni, azt kapja a nevezési díjáért, amire befizetett.

Idén a Zuppa várt minket a Vértes és a Gerecse határán. Utoljára 1996-ban készült erről a terepről tájfutó térkép, így a fiatalok egy számukra új, nagyon technikás tereppel ismerkedhettek meg. Az idősebbek pedig eljöhettek nosztalgiázni, vagy összehasonlítani korábbi emlékeiket a mostani valósággal. A meredek sziklás oldalak, a viszonylag ritka úthálózat, a sűrű, de helyenként ligetes részekkel váltakozó erdő az átlagosnál jóval nehezebb feladat elé állította a résztvevőket.

Bizonyosan néhányan azt is kihasználták, hogy a verseny helyszíne vonattal is könnyen megközelíthető volt. A rendezők azt is fontosnak tartották, hogy bevonják a helyieket is a versenybe, bár ha jól tudom végül a tervezettnél jóval kevesebb szárligeti iskolás állt rajthoz a számukra rendezett kategóriákban.

A célhely talán nem volt annyira ideális, mint 2006-ban Pusztavacson (ahogy megtudtam a rendezőktől a cél melletti rét lett volna az igazi cél, ha nem sokkal a verseny előtt fel nem szántották volna). A Zuppa sajátossága, hogy nem könnyű igazán nagy kapacitású célt és parkolóhelyet találni. A rendezők mindent egybevetve a legjobb megoldást választották.

Szokatlan és ritka, hogy egy kétnapos verseny mindkét napi rajtja ugyanott legyen. Talán jobban ki lehetett volna használni a terep adottságait, ha a két rajt nem ugyanoda kerül. Az első nap után minden versenyző tudhatta, hogy a második napon is kemény mászások várnak rá rögtön a pálya elején. A nyílt és gyerek kategóriák rajtjának különválasztása jó ötlet volt, igaz a normál rajthelyről igen nehéz lett volna megfelelően könnyű pályákat tervezni ezen a terepen, hiszen a meredek hegyoldalakra nem vezettek utak, ösvények. Több, nyíltban indult versenyzővel beszélgettem, akiknek az a – már korábban is alkalmazott – megoldás is nagyon tetszett, hogy nem volt előre megszabott rajtidő a számukra. Talán a „nagy" rajtba vezető szalagozáson fel lehetett volna hívni a versenyzők figyelmét, hogy a nyílt és a gyermek kategóriák a másik rajtból indulnak. A kis távolság és a rugalmas rajtidő miatt az „eltévedt" versenyzők sem szenvedtek nagy hátrányt.

A térképrajt sem volt tökéletes megoldás, hiszen sok versenyző számára a logikus útvonal az első pontra nem ezen át vezetett, s a szalagozás végig követését senki sem ellenőrizte. Sajnos ilyen problémák igen gyakran felvetődnek más versenyeken is.



Pályaelemzés befutás után

Szóval mi is kell ahhoz, hogy egy versenyen ennyi induló legyen:

- pozitív tapasztalatok, hogy a rendező klub előző évi versenyei hasonlóan sikeresek legyenek;
- kell egy nagyon jó időpont, egy olyan tavaszi hétvége, amikor már nincs sem túl hideg, sem túl meleg nem várható (és persze ne legyen húsvét, pünkösd, érettségi azon a hétvégén);
- kell egy könnyen megközelíthető, jó terep. Egyre inkább az a fontos, hogy a terep autóval jól megközelíthető legyen, tehát az autópálya melletti terepeink felértékelődnek.
- Kell egy nagyon jó minőségű térkép, sőt igazából nem is egy, hiszen legalább az 1:10000-es és az 1:15000-es változatokat el kell készíteni. Sőtér Jánosétól a gondos térképhelyesbítést már megszokhattuk, s mivel a korábbi Zuppa térképek minősége is



Az átfutó ponton

jobb volt az akkori térképek átlagánál, így ez most is várható volt. Szerintem nem csalódtunk (annak ellenére sem, hogy a térképjavítók csak igen korlátozott időben kaptak engedélyt a terepre való belépésre, azaz tulajdonképpen a térképhelyesbítésre), bár azért az első nap a gyűjtőpont fölötti hegygerincen lévő gödör pont (72) környékére sokan panaszkodtak a térkép miatt. Persze olyan térképet nehéz készíteni, amely mindenkinek elnyeri a tetszését, illetve minden része tökéletesen pontos.

Ami még a térképet illeti, a legtöbb verseny kiírásába rutinszerűen beleírják, hogy IOF normák szerint helyesbítve. A Postás Kupa kiírásában ez a kitétel nem szerepel, pedig az ő térképük esetében ez a mondat valóban megállta volna a helyét.

• A megfelelő marketing is szükséges: időben elindított honlap, szórólap, képeslap, barátságos nevezési határidő. A tájfutó verseny rendezése egyre inkább szolgáltatás. Az emberek (a versenyzők) szeretik, ha a rendezők fontosnak tartják a versenyzők igényeinek kielégítését. Szeretjük azt érezni, hogy a rendezőknek fontos, hogy a versenyzők elégedettek legyenek. Azt hiszem mindannyian tudnánk olyan versenyeket, rendezőket említeni, akiknél ez a hozzáállás még hiányzik.

• A versenyzők kiszolgálásához tartoznak (főleg ilyen létszám esetén) a mobil WC-k (megfelelő számban állt rendelkezésre), az öltözősátor, a meleg zuhany.

Nagyon jó volt látni a népes kategóriákat (legfeljebb a junior kategóriák voltak szokásosan foghíjasak, most valószínűleg a VB válogatónak köszönhetően), a versenyzőktől nyüzsgő erdőt (bár szerencsére futás közben ezt egyáltalán nem éreztem zavarónak, a sűrű erdőben is egyedül érezhették magukat időnként a versenyzők, lehetett jókat keverni).

Reméljük a közelgő 2009-es VB még vonzóbbá teszi a versenyt a külföldiek számára is.

Nem lennék meglepve, ha a 2008-as Postás Kupán is meghaladná az indulók száma az ezret.

Utánozzuk őket, amiben csak tudjuk!

Zentai László



Az elit kategóriák dobogósai

COMPASS-SPORT PARTNERPROGRAM, 2006. ÉVI AJÁNDÉKSORSOLÁS

A Postás kupa második napján az eredményhirdetés előtt került sor a Compass-Sport tájfutók boltja által meghirdetett ajándéksorsolásra. A tíz darab Juva egyesületi színekben elkészített tájfutó bozótruhát a Salgótarjáni Dornyai Sport Egyesület nyerte meg. A szerencsés egyesület nevét Baracsi Luca, a jövő nemzedék reményteli tájfutója sorsolta ki. A képen Sramkó Tibor veszi át a nyereményt szimbolizáló bozótruhát Guttmann Zoltántól. A Compass-Sport partnerprogram 2007. évben is a tavalyi év sikerén felbuzdulva tovább folytatódik, azonos feltételek mellett. Gratulálunk a szerencsés egyesületnek, reméljük minél több fiatal tájfutó jut így minőségi sportruhához, hogy eredményesen készülhessenek és versenyezzenek az elkövetkező időszakban.



ÁTADTÁK AZ ÉV TÉRKÉPE DÍJAT

A tájfutók által jól ismert Birka csárdában körtvélyesi betyár batyu és vadas szarvas szelet várta az Év Térképe díj átadására érkező térképhelyesbítőket és válogatottakat a Postás kupa első versenynapját követő összejövetelen. Tudható volt, hogy a legjobbnak járó díszes bronz plakettet és a TIS Bt. által felajánlott 100 ezer Ft-os díjat Dénes Zoltán veheti át a kunfehértói HOB térképének készítéséért, ahogy az elmúlt év versenytérképeinek értékeléséről a Tájoló 2007/2. száma már részletesen beszámolt.



Dénes Zoltán az Év Térképe díjjal

Az 1970-ben alapított elismerés felélesztését kezdeményező Erdélyi Tibor köszöntőjében elmondta, hogy talán ő sem ülne itt a térképhelyesbítők között, ha még serülő korában nem buzdítják a lakóhelyéhez közeli Vadaskert térképének javítására. Akkoriban még szervezett a Szövetség térképhelyesbítő tanfolyamokat kezdőknek, ma már inkább csak a nevezési díjak után beszedhető % -ra terjed ki a figyelmük. Üzent a térképbarátoknak is, hogy segítsenek életben tartani az Év Térképe díjat, jó lenne akár kisebb összegű felajánlásokból is összegyűjteni a legjobb(ak) elismerésére fordítandó összeget a következő évi díjazáshoz.



Bozán György átadja a díjat Dénes Zoltánnak

Zsigmond Tibor a 2009. évi VB térképeinek felelőse, aki huszonhat évvel ezelőtt maga is az Év Térképe kitüntetettje volt, arra figyelmeztette a díjazottakat, hogy nem elegendő pontos és jó térképet készíteni, de meg is kell védeni magunkat a hozzá nem értőkkel szemben. Nem szabad sajnálni az időt kimenni a terepre egy-egy begőzölt reklamálóval és ott magyarázni meg, hogy a dolgok a helyükön vannak.

Bozán György két új kihívásra figyelmeztetett. Egyrészt nagy lehetőség, hogy hozzáférhetők a friss ortofotó térképek, nem szabad sajnálni a pénzt ezek beszerzésére. Különösen a nyíltabb, ligetes területeken jelentenek nagy segítséget a helyesbítésben, de zárt erdőterületeken is felfedezhetők jellegzetes fák, amelyeket alappontként lehet felhasználni. Másrészt nagy veszélyt lát abban, ahogy a különböző időkben, különböző módokon és részletekben helyesbített térképek számítógépes összedolgozása többfelé megkezdődött. Korábban nem volt szokás tekintettel lenni az EOV koordináta hálózatra, az egyes helyesbítők által készített térkép darabkákat hevenyészve foltozták össze. Az illesztésből eredő hibák miatt leginkább a térkép szélei torzultak. Az ilyen térképek összerakásához további torzításokat kell végrehajtani az OCAD állományon. Több tíz km2-es térképművek jöhetnek létre, amihez aztán nem lehet illeszteni az EOV-ben szelvényezett ortofotót, sem a GPS pontokat vagy más alaptérképet. Mivel nem lehet tudni, hogy abszolút értelemben melyik objektum van leginkább a helyén, a térkép úgy nevezett „átvizsgálása" során tapasztalt távolságbeli eltérések csökkentésére tovább tologatják a térképi részleteket. Előállhat az a helyzet, hogy a szemre tetszetős kivágaton az egymáshoz közeli részletek között csak araszolva lehet haladni. Az irány- és a távolságmérést aztán el kell felejteni, mert a térképen semmi nincs a helyén, minden lötyög. Sajnos tudomásul kell vennünk, hogy a tíz évnél régebben készített térképeket, többek között ezért is, újra kell helyesbíteni: alaptérképről, koordináta helyesen. Minden helyesbítésnél, illetve rajzolásnál nagyon kell figyelni a koordináta pontok szerinti gondos illesztésekre.

A jelenlévők egyet értettek abban, hogy a hazai tájfutás fejlődése nem képzelhető el a verseny térképek színvonalának fejlesztése nélkül. Az MTFSz Elnökségének rá kell ébrednie arra, hogy a sportág fejlesztésére fordítható keretből áldozni kell a térképekre is. Jelenleg fordított a helyzet. Azt büntetik, aki térképet akar készíteni. A Térkép Bizottság terveket készít, hogy lehetne a térképek



A díjátadás résztvevői

regisztrációjára kötelezően előírt K számért még több pénzt kisajtolni azoktól, akik térkép készítésére vetemednek. A Térképtár Bizottság pedig a kötelezően beszolgáltatandó térképek mellé ajánlásként 100 Ft-nál nem magasabb térképárat javasol.

Érdemes lenne belegondolni, hogy az 1500-2000 Ft közötti nevezési díjból jut-e annyi a térképre, mint amennyit be kell fizetni a tájfutók pénzéből beszerzett Sportident használatára, vagy a Szövetségnek még e felett járó fejpénzre.

Jó térképeket jó terepekről és jó pályákkal csak közös összefogással lehet csinálni. Nemcsak a térképkészítők, de a sportág vezetőinek is kötelessége a térképek presztizsének emelése. Olyan értékrendet kell kialakítani, ahol nem lehet tíz évnél régebbi térképen „átvizsgálás" után országos bajnokságot rendezni. Olyan értékrendet, ahol a térképkészítés reális költségeit el lehet számolni. Olyan értékrendet, ahol egy fiatalnak is kedve támadhat és lehetősége nyílhat térképet helyesbíteni.

A térképhez értőknek ki kell lépniük a térképgyűjtemény zárt ajtók mögötti rendezgetéséből és meg kell szólalniuk, legalább itt a TÁJOLÓ hasábjain. El kell ismerni a jó térképeket, javító szándékú véleményt kell mondani a kevésbé jókról, és el kell utasítani a roszszakat.

A térképhelyesbítők pedig nem szabad, hogy nevüket adják tudásuk alatti színvonalú térképhez, nem engedhetnek a km^2-ek büvöletének és nem érthetnek egyet hozzá nem értő megbízóik igénytelenségével.

Bozán György

PÁLYÁZATI FELHÍVÁS

A TIS Bt., a vértesi terepek helyesbítésének specialistája pályázatot ír ki tájékozódási szempontból értékes hazai terepek felkutatása, különösen igényes térképek készítése, valamint a térképhelyesbítői munka nagyobb elismerése érdekében, hogy ezáltal elősegítse technikás versenyek rendezését.

Pályázni lehet 2007-2008. évben rendezendő, 200-500 résztvevős, tájékozódási szempontból igényes versenyen felhasználandó térkép készítésével, amennyiben a különösen részlet gazdag, tájékozódási szempontból átlagon felüli nehézségű terep legalább 2 km2-nyi területéről még sohasem, vagy indokolt esetben csak 10 évnél régebben készült versenytérkép.

Egy térkép szponzorálására pályázható összeg legfeljebb 100.000.- Ft lehet.

A pályázatokat azok a magyar állampolgárságú térképhelyesbítők nyújthatják be, akik a térkép helyesbítését ténylegesen végzik, vagy végezni fogják.

A pályázatok beadásának időpontjai: 2007. június 1., 2007. november 1., 2008, április 1.

A pályázat a következőket kell tartalmazza:

1. Pályázó neve, elérhetőségei.
2. A pályázó által a közelmúltban helyesbített, referenciának tekinthető térképek ill. pontosan lehatárolt térkép részletek.
3. A helyesbítendő terep alaptérképe(i) .bmp formátumban, megjelölve vagy körülírva a még nem helyesbített legalább 2 km^2-nyi területet, amelyet a pályázó személyesen helyesbít.
4. A verseny neve és időpontja, amelyre a pályázó a térképet készíteni kívánja.
5. A versenytérkép készítésén dolgozó további térképhelyesbítők nevei, referenciájuk és feladatuk meghatározása.
6. A készítendő térkép kivitelezésének formája, példányszáma.
7. A megpályázandó összeg nagysága.
8. Indoklás: amelyben a pályázó leírja, hogy a pályázati kiírás alapvető célkitűzéseit milyen módon kívánja teljesíteni, mik a térképhelyesbítéshez rendelkezésre álló eszközei, ill. a szponzori támogatást mire kívánja felhasználni.
9. Megjegyzés: amelyben a pályázó a megkötendő szponzori szerződésre vonatkozó javaslatait teheti meg.

A pályázat kedvező elbírálását követően a TIS Bt. a pályázóval szponzori szerződést köt.

A szerződés rögzíti a készítendő térképpel kapcsolatos követelményeket.

A szerződésben rögzített feltételek teljesülése esetén kerülhet sor a szponzori díj kifizetésére, a térkép első felhasználásával rendezett verseny sikeres lebonyolítását követően.

A pályázatokat elektronikus formában kell benyújtani a bozan@kozut.hu címre. A pályázatok beérkezéséről azonnal, elfogadásukról, vagy el nem fogadásukról pedig az értékelést követően a pályázat kiírója visszaigazolást ad.

Budapest, 2007. április 14. Bozán György projekt menedzser

TANULJUNK TÁJFUTNI LÉPÉSRŐL LÉPÉSRE (3)

„A földszint"

Gyakorlatok, hogy megszokjuk az erdőt

Úszóiskolában az első lépés mindig az, hogy hozzászoktassuk a gyerekeket a vízhez, hogy ne féljenek, amikor lemerülnek. Ugyanúgy, kezdő tájfutóknak hozzá kell szokniuk az erdőhöz, hogy jól érezzék magukat a fák között. Ezt leginkább úgy érhetjük el, ha egy-két „erdei" játékot játszunk velük.

Dzsungel Baseball

Jelöljünk ki egy kis pályát az erdőben, ahol a fák alkotják a bázisokat. Ez többnyire csak szép fehér erdőben, nagy fák között lehet jól játszani, bár az sem baj, ha van egy pár bokor vagy bozótos a pályán. Fontos, hogy hozzunk egy pár tartalék labdát, mert az erdőben egy hosszú ütés után a labda felszívódhat.

Fa szlalomozás

Jelöljünk ki egy szlalom pályát, ha lehet nagy, vastag fák között. A kapukat szalagokkal jelöljük. Váltóversenyt lehet rendezni úgy, hogy a csapatok a pálya két végéből egyszerre indulnak, mindegyik futó végigfutja a pályát elejétől végéig és vissza, majd váltja a következő futót.

Fű versenyzés

Tapossunk ki egy pályát magas fűben, lehetőleg egy jó pár zsákutcával, melyek a fő ösvényről ágaznak el. Ezt is lehet váltóversenyként rendezni két csapattal. Nagyon fontos, hogy leellenőrizzük, hogy nincs-e a fűben valami, ami sérülést okozhat. A rajt és a cél, ha lehet, legyen magasabban, mint a pálya, így a többiek nézhetik csapattársaikat ahogy versenyeznek. Ezt jobb hosszú ujjú felsőben és hosszúnadrágban lefutni.

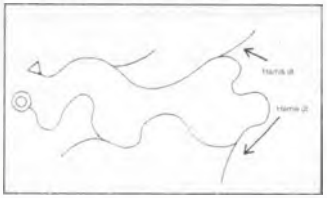

Dzsungel foci

Csináljunk két kaput valahol az erdőben és hagyjuk, hogy a gyerekek focizzanak egy darabig. A szabályok itt nem fontosak – hadd játsszanak!

Tarzan pálya

Jelöljünk ki egy pályát, amely ezúttal sűrűbb bozóton és cserjéseken megy keresztül, legyen benne meredek rész föl és le, menjen át patakon is, sőt, ha meg tudjuk oldani, legyen benne egy-két kötél is, amely segítségével mélyebb árkokon, patakokon is át lehet kelni. Úgy haladjanak a gyerekek, mint Tarzan tette volna. Így aztán hamar megszokják az erdő sűrűbb részeit is.





Hogyan tájoljuk be a térképet?

Itt az a lényeg, hogy úgy tartsuk a térképet, hogy ami előttünk van a terepen az előttünk legyen a térképen is. Ha elfordulunk, akkor másként fogjuk a térképet, hogy így is az legyen előttünk a térképen amit látunk a terepen.

Térképtájolás gyakorlása

Még azelőtt, hogy ránéznénk egy tájfutó térképre, a betájolást nagyszerűen lehet gyakorolni a labirintus játékokkal:

1. Rajzoljunk egy labirintust és másoljuk le.
2. Rajzoljunk egy vonalat vagy homokba vagy egy kavicsos udvaron. Esetleg meg is lehet jelölni az útvonalat egy füves részen szalaggal vagy spárgával.
3. Jelöljünk ki egy pár pontot a vonal mentén.
4. Magyarázzuk meg a résztvevőknek, hogy miről van szó.
5. Egyenként elindulhatnak a labirintusban, ami tulajdonképpen csak egy vonal a talajon,

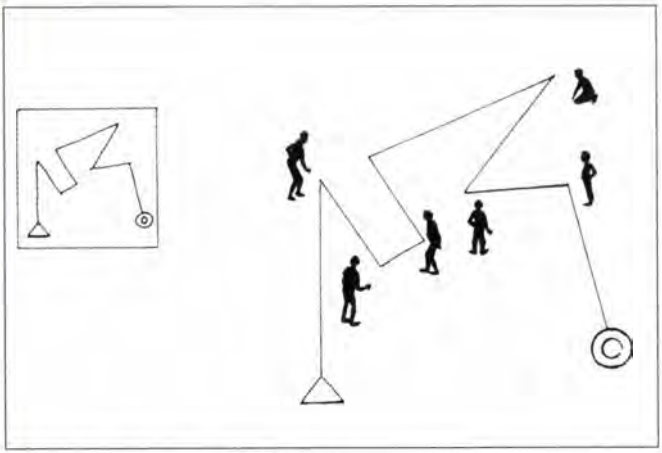

amely mentén vagy pontokhoz, vagy másik vonalakhoz juthatnak. Ha tornateremben végezzük a gyakorlatot, ott többnyire már be vannak jelölve a vonalak a különböző sportokhoz (röplabda, kosárlabda, tenisz).

Labirintus 1

Instrukció: haladj a vonal mentén! Akárhányszor megfordulsz, más helyen kell, hogy fogd a térképet, hogy mindig tájolva legyen. Akárhogyan is tartod a térképet, az É betűnek mindig ugyanarra kell lennie. Az edző először bemutatja, hogy hogyan kell fogni a térképet, és hogyan kell mindig tájolva lennie. Ezután jó, ha ott áll az első irányváltozásnál, hogy le tudja ellenőrizni mennyire sikeresek a tanulók a térkép betájolásában. Csak akkor adhatunk nekik nehezebb labirintus gyakorlatokat, ha a térkép tájolását már elsajátították.

Virág vadászat

Bonyolultabb labirintust készítünk. Hány virág van a vonal mentén?
Instrukció: csak a vonalon mehetsz! Próbáld meg, hogy csak a szaggatott vonalon menjél (csak a térképen szaggatott a vonal). Számold meg, hogy hány virág van a vonal mentén!

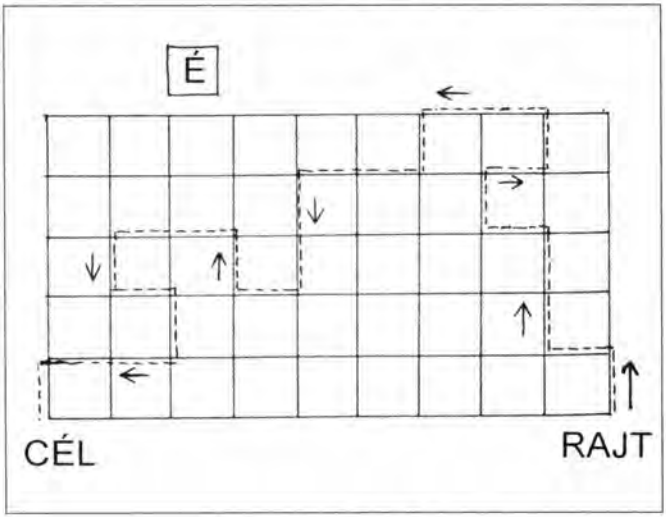

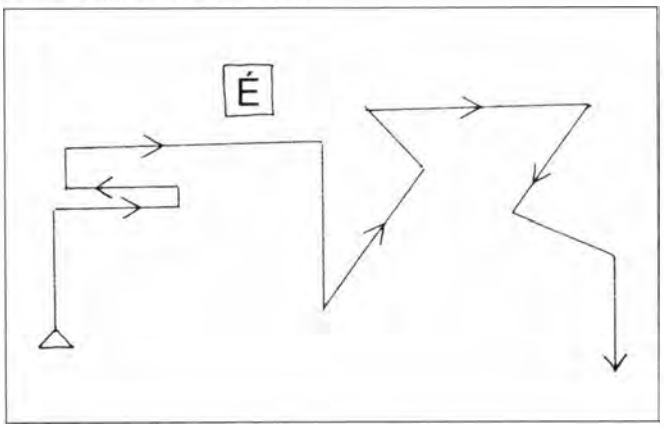

Tipp: Lehet igazi virágot is használni, de elég, ha papír darabkákra virágokat rajzolunk. Mindenki a saját pályáján halad, szóval mindenkinek más utat kell a térképére rajzolnunk.
Sokkal könnyebb a helyes pályán haladni, ha állandóan be van tájolva a térképünk. Így a térképen ábrázolt jobb és bal fordulóknak a valós térben tett fordulatok adnak értelmet.
Fontos: mindig ellenőrizzük, hogy a fordulók után még mindig jól tartják-e a térképet.

Troll vadászat

Instrukció: csak a vonalakon haladhatsz. Minden körnél van egy troll. Hánynak van jó kedve?
Tipp: A pontokat kis papírdarabkákra rajzoljuk, melyeken vagy egy nevető vagy egy szomorú troll van. Többszínűeket is rajzolhatunk, így meg kell mondanunk, hogy milyen színű trollt használjanak. Van aki a jókedvűeket, van aki a szomorúakat kell, hogy összeszámolja. Más ötleteket is használhatunk, popsztárokat vagy más, a gyerekek által ismert és szeretett figurákat is.

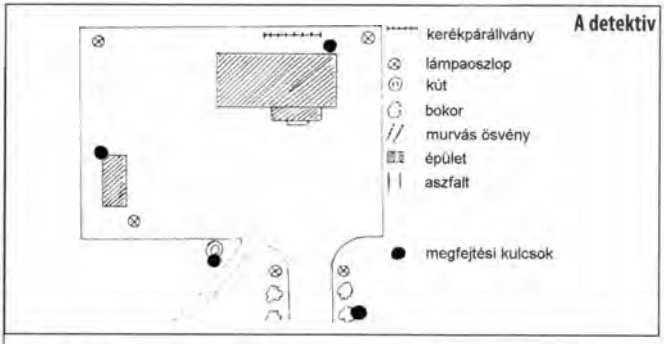

mondja meg, hogy mit kell felvenni a térképre: fákat, házakat stb. Ezek után rejtsenek el valami kincset (mondjuk egy narancsot), és a térképen jelöljék meg a helyét egy kereszttel. Majd mindenki elcseréli a saját térképét valaki máséval, és a térkép segítségével megkeresi a „kincs"-et.

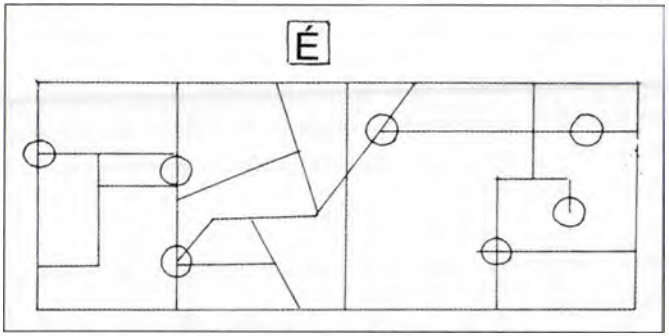

Mi mit jelent egy tájfutó térképen?

Különböző korban különböző képességekkel rendelkeznek a gyerekek ahhoz, hogy megértsék a „Felülnézet"-et. Felülnézetben a síkrajzi idomok dominálnak: utak, ösvények és a nagyobb tereptárgyak formái, mint tavak vagy szántóföldek és legelők, nagyobb épületek. A lényeg az, hogy a felülnézeti rajzban nincsenek szintvonalak.

Kincsvadászat

Mindenki rajzoljon egy kincses térképet a környező terepről. Az edző



A detektiv

Csináljunk egy térképvázlatot a klubház környékéről vagy bármely más terepről és másoljunk mindenkinek egyet. Jelöljük meg azokat a pontokat ahol „megfejtési kulcs"-okat rejtettünk el. Írjunk le egy mondatot, ami egy, a környéken elrejtett kincs nyomára vezet. (Pl. Csokoládét találsz a kerékpárállvány mellett.) Ezek után a mondat minden egyes szavát írjuk le egy külön kis darab papírra. Ezek lesznek a „megfejtési kulcs"-ok. Minden ponton legyen egy ilyen papír. Mindenki kap egy térképet és mehet, hogy begyűjtse a kulcsokat, hogy a kincs nyomára jusson. Mindenki egyszerre rajtol. A kincs lehet csokoládé vagy valami más, amit a gyerekek szeretnek. Mindenki, aki hozzájárult a kincs felfedezéséhez, kap belőle.

Felirat vadászat

Használjunk egy iskolatérképet. Magyarázzuk meg, hogy mit jelentenek a különböző jelek. Majd mindenki vigyen egy térképet, keresse meg a pontokat és jegyezze meg, hogy mi van felírva (táblákra stb.), ahol a pontok vannak a térképen.

Fordította: Grant Julianna
Szerk.: Schell Antal

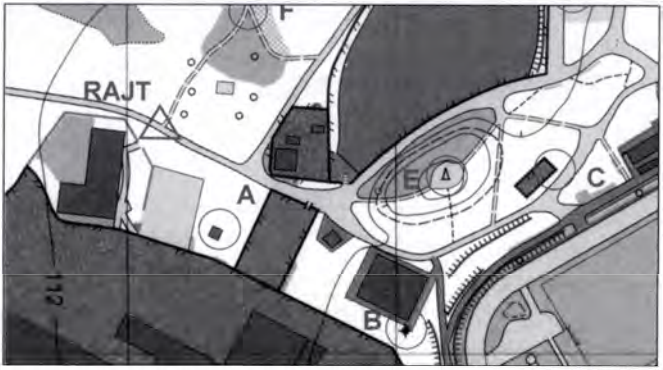

40 NAP AFRIKÁBAN (2.)

Az előző számban elkezdett cikket most a konkrét térképhelyesbítési projekt részletezésével folytatom.

A történet tavaly augusztusban kezdődött, amikor a Dél-Afrikai tájfutó szövetség az ottani lottóalap egy pályázatán komolyabb összeget nyert kifejezetten tájfutótérkép-készítésre, amelyhez európai helyesbítőket kívántak igénybe venni. Munkadíjat ugyan nem tudtak fizetni, de a repülőjegyet és a helyi tartózkodás költségeit – a szállásdíjaktól kezdve az autóbérlésen keresztül a kajapénzig – teljes egészében ők állták. Ránk Sprokival Zétoron keresztül találtak – ezúton is köszönjük neki az ajánlást!

A szövetség igyekezett minden tagszervezetét bevonni a projektbe, hogy minden klub számára helyesbítsünk egy általuk kiválasztott területet, ugyanakkor csak 24 munkanapot kértek tőlünk. Ez már előrevetítette, hogy nagyon komoly munkákról nem lesz szó, és jól járnak velünk, akik saját bevallásunk szerint gyorsan, közepes minőségben tudunk dolgozni. Világjáró szemléletünkkel mi végül is 38 napos tartózkodást ajánlottunk – a 40 az egy-egy napnyi utazással jön ki.

Az első helyszín Pretoria külvárosában volt egy félig golfpálya, félig az előző cikkben említett bushveld jellegű terület. Kereken 1 km2, amire 5-6 napot terveztek kettőnknek, ez itthoni mércével is reálisnak tűnt. Az országban az ábrázolt területek kicsinysége miatt a 10 ezres a tájfutótérképek domináns méretaránya, itt is ez volt az eredeti terv, ami a bushveldre feküdt is. A golfpálya objektumai ugyanakkor ötezres méretarányt is elbírtak volna, ezért megkötöttük a kompromisszumot a 7500-nál. Rendkívül jó alaptérképeket kaptunk: egy 10 cm-es felbontású légifotót, amelyen a területet határoló aszfaltutak felezővonalai is látszottak (!), valamint 1 m-es közű szintvonalrajzot már eleve Ocadbe konvertálva! Így ennek a térképnek az elkészítése könnyű „bemelegítést" jelentett.

Ezután Pretoria másik szélén kellett befejeznünk azt a térképet az autótesztelő pályáról, amely az előző számban megjelent. Ez már keményebb dió volt: a szintvonalrajz és légifotó – ugyan rosszabb felbontásban, de – itt is adottak voltak, ugyanakkor a bushveld, és az abban lévő kövek, kőmezők ábrázolásán el kellett töprengeni. A legkifejezőbbnek a Magyarországon gyakran alkalmazott, de nem IOF-szabvány sárga-zöld „dzsuvás liget"-jelet találtuk a bushveldre, azonban a 3 svéd helyesbítő, aki nem sokkal előttünk a terület háromnegyedét kihelyesbítette, a durva ligetes jelet használta, így végül mi is ezzel folytattuk. Ami azonban számunkra érthetetlen volt, hogy sokszor a teljesen nyílt területek is ugyanezzel a jellel voltak ábrázolva. Meglepő volt az is, hogy néha zöld x-szel jelöltek facsoportokat, de hogy pontosan mikor, abban sem találtunk következetességet. A svédek valószínűleg még nálunk is kezdőbb helyesbítők voltak.

A zöld-sárga ligetes jelet a bushveld jelölésére ettől függetlenül felvetettük a vendéglátóinknak, és bár nem vártunk ellenkezést az IOF-szabványtól való eltérés miatt, érdekes volt, hogy nemcsak ők, de még egy, az edzőtáborozó brit válogatott csapatvezetőjeként a helyszínen tartózkodó profi helyesbítő, Dave Peel is rendkívül találónak és követendőnek találta azt.

A harmadik területhez kb. 150 km-t keletre kellett utaznunk, egy romfalut és környékét – lásd a kész térképet a 14. oldalon – szemelte ki a harmadik johannesburgi egyesület, az Adventure Racing Club tájfutó szakosztálya. Ők a nevükhöz híven gyakran rendeznek olyan rövidebb – 2-4 órás – kalandversenyeket, amelyek normál tájfutótérképekkel zajlanak. Ezt a térképet is ilyen célokra szánták: a területen keresztülfolyt egy folyó, volt leamortizálódott függőhíd, sziklafalak – minden, amin egy normál tájfutó versenyen nem illik keresztülvinni a pályát, de egy AR-en kifejezetten elvárás. E mellett egy 4000-es méretarányú kivágatot is kértek tőlünk sprint tájfutó versenyekhez a szűkebben vett faluról, amire már elkezdtük vakarni a fejünket. Ugyanis a helyszínelésre négy és fél nap volt előirányozva, miközben 2-3 négyzetkilométernyi területről volt szó – nem határolták pontosan körül, ránk bízták, hogy azt helyesbítsük ki, amit értékesnek találunk –, és világos volt, hogy a faluban az objektumsűrűség nem tesz lehetővé túl gyors haladást. Ráadásul itt már gyakorlatilag alaptérképünk sem volt: egy papír-alapú, 10 ezres méretarányban kiadott 20 évesnél idősebb légifotó állt csak rendelkezésre, bár szintvonalrajz ezen is volt, ez volt az egyetlen, amit hasznosítani lehetett belőle. Mint kiderült, tartományonként eltér, hogy milyen minőségű állami alaptérképek vannak.

A stratégiánk így végül is az volt, hogy Bence egy sprint-térképhez megfelelő alapossággal kihelyesbítette a faluközpontot, míg én a külső részeken végeztem sokkal nagyobb területen sokkal felületesebb helyesbítést. Az alaptérkép hiányát a GPS alkalmazása pótolta, amely az egész országban rendkívül jól, kb. 5 méteres pontossággal használható volt a nyílt területek és a viszonylag lankás domborzat miatt. Így végül a 10 ezres térkép sem lett normál tájfutáshoz használhatatlan minőségű, tulajdonképpen az egyetlen nagy generalizálás az volt, hogy nagy, sziklákkal borított területek kínáltak volna finom pontelhelyezési lehetőséget, ha van valakinek 2-3 hete azokat pontosan kihelyesbíteni, ehelyett ezekre

BOTSHABELO

1 : 10 000 / 5m

surveyed and drawn by
Bence Sprok and Márton Scultéty

fieldwork: february 2007

copyright: SAOF

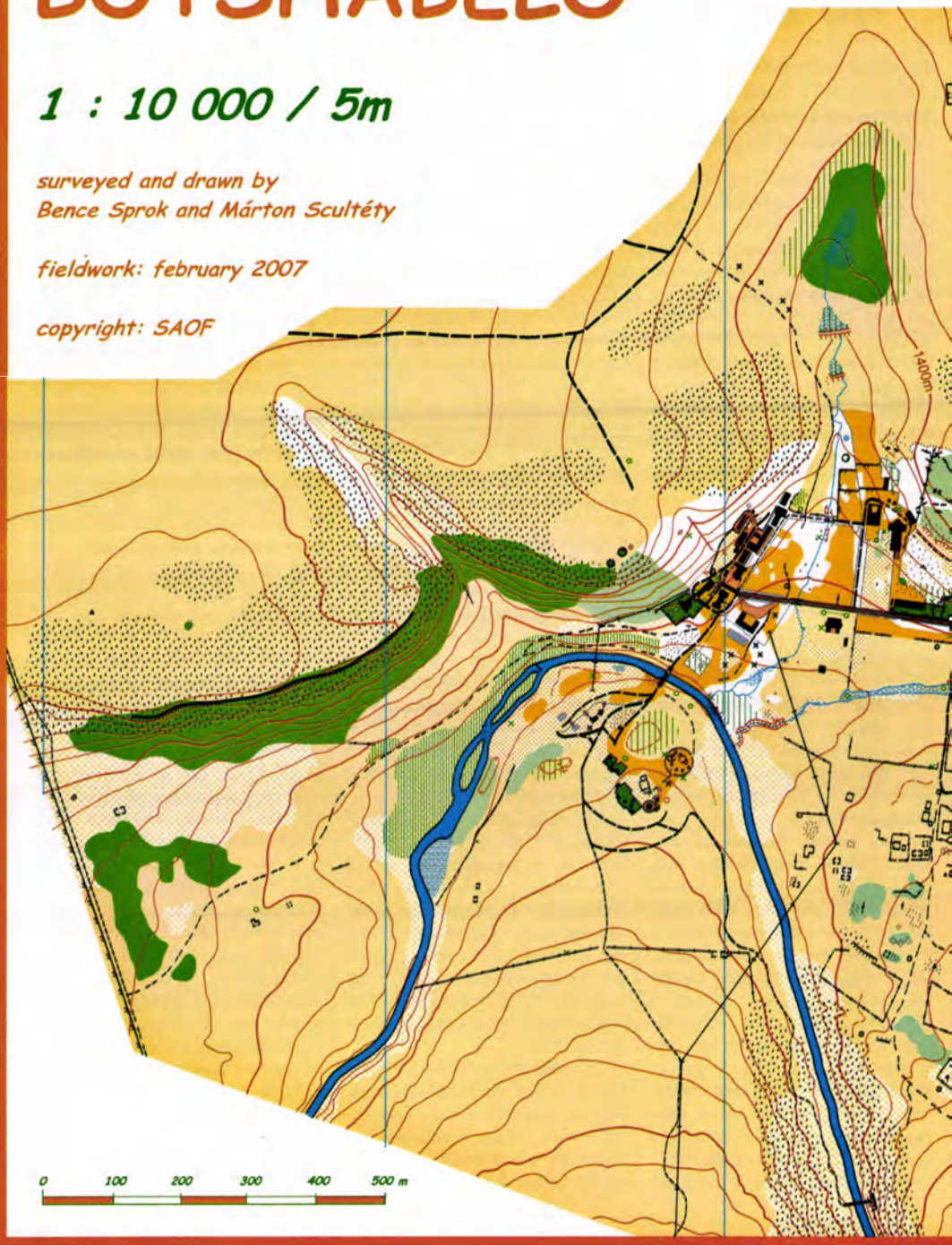

egy sziklamező felületi jelet gyártottunk le az Ocadben... Külön gondot jelentett viszont a rajzolás. Egyrészt a 4 ezres térképen a sprint jelkulcsot akartuk és kellett is használni, mert a sok kőfal miatt itt különösen keverhetők lettek volna a hagyományos útjelek a falak vonalaival. A két jelkulcs közti konverzió viszont szép kis szöszmötölést jelentett az Ocadben, hiszen többek között a színek sorrendje is más. A másik probléma az volt, hogy a 10 ezres térképre nem fért volna rá minden, a 4 ezreshez felvett objektum, de egy részletes és egy jobban generalizált helyesbítést nem volt időnk végezni ugyanazon a területen. Ezért a megoldás végül is az lett, hogy a 15 ezres jelméreteket alkalmaztuk a 10 ezres térképen, így mindössze néhány objektum törlésével/átrajzolásával megúsztuk a dolgot.

Ezen kreatív munka után egyhetes pihenő következett – az előző cikkben említett Dullstroom környéki versenyek, látogatás a nemzeti parkba, kirándulás Mozambikba –, majd dél felé vettük az irányt, mert a következő projekt Pietermaritzburg, egy Johannesburgtól 550 km-re délkeletre fekvő város környékén várt ránk. Ez volt talán a legérdekesebb feladat az egész kint tartózkodás során, ugyanis itt még nincs működő klub, nekünk kellett a tájfutás alapjait lerakni! Egy vállalkozó került kapcsolatba korábban a tájfutó szövetséggel, aki egy tó partján üzemeltet egy ún. adventure centert, ez gyerekek nyári táboroztatását, ill. csapatépítő tréningeket jelent. Kajakozás, akadálypálya és egyéb feladatok mellett, mivel a tábor erdő szélén feküdt, tájfutást is kapnak a résztvevők kihívásul, a térképet szintén svéd helyesbítők készítették 2000 környékén. Ő volt a házigazdánk, emellett pedig egy klasszikus kalandverseny csapat 3 tagja, akik versenyszervezésben is profik, mutattak érdeklődést az iránt, hogy normál tájfutó versenyeket is rendezzenek, és ehhez megtanuljanak tájfutótérképeket készíteni. A város környékén elvileg a feltételek is kedvezőek voltak, mert sok erdő van, itt működik az egyik legnagyobb erdészeti társaság, amely kedvezően is állt a dologhoz. Ezért az volt a terv, hogy esténként egy főiskola parkjában oktatjuk a bandának a térképkészítés tudományát, míg napközben mi Bencével egy minél nagyobb erdei térképet igyekszünk összehozni egy Normafa-szintű városszéli kilátóhelyről kiindulva. Az előbbivel nem is volt gond: először asztal mellett a tájfutó jelkulccsal ismertettük meg őket, majd kimentünk az iskolához, ahol a helyszínelés rejtelmeit magyaráztuk el. Az iskola-parkról egy igen jó tervrajzot sikerült szerezni, így mérésre nem volt szükség, és ők is kifejtették, hogy a lépésszámlálással és tájolóval való szögméréssel történő poligonálásig nem akarnak fajulni, inkább, mivel készülékekkel úgyis rendelkeztek, a GPS-en alapuló eljárással szeretnének megismerkedni. Ezt átadni Sprokinak természetesen nem jelentett gondot. A végén még egy kis Ocad-bemutatóra is jutott idő.

Az erdei térképet illetően azonban már az első percekben komoly meglepetések értek bennünket. Az erdészeti társaságtól kapott, 2001-es légifotón írtásnak látszott egy olyan terület, amelyet a helyszínen látva fehér erdőnek ábrázoltunk volna. Mint kiderült, ebben nem volt hiba: a területet nem igazán lehet erdőnek nevezni, inkább volt egy fákkal ültetett mezőgazdasági terület. Az eukaliptusz, amely a terület nagyobbik részét fedte, olyan gyorsan nő, hogy a tarvágástól számított 1 év alatt már be lehet alá menni (meghaladja a 2 métert), és ebben a régióban állítólag 7 évente vágják tarra! A másik jellemző fa a fenyő különböző fajtái voltak, ez ugyan lassabban nő, de a más éghajlat miatt (Pietermaritzburg már közel van a Csendes-óceánhoz) így is kétszer olyan gyorsan, mint Európában!

Ráadásul az „erdőben" nem is voltak objektumok, amik pontelhelyezésre adtak volna lehetőséget, viszont a rendszeres művelés miatt sűrű úthálózata volt. Tájkerékpár versenyekre viszont kiválóan alkalmasnak tűnt a terület, és ez a gondolat értelemszerűen az AR-es vendéglátóinktól sem állt távol. Így végül csak egy 1,5 km2-es területről csináltunk tájfutó térképet – abból is 0,4 km2 egy összefüggő hármaszöld, a maradékon pedig a helyszíni munkát az erdő üressége és az itt is viszonylag jó alaptérképek miatt gyakorlatilag 2 nap alatt lezavartuk –, viszont elkezdtünk egy 15 ezres, 7 km2-t ábrázoló MTB-O térképet. Amelyen ugye az utak biciklizhetősége az elsődleges információ, ezt én bringás fejjel végzett futóedzések közepette mértem fel.

Így egy hét alatt már 3 térképnél jártunk, de hogy igazán termékenyek legyünk, összedobtunk egy térképet a panziónknak otthont adó narancsültetvényes farmról is. A házigazda ugyanis nagyon lelkendezett egy ilyenért, bár feltehetően csak a falra szánta, és cserébe kedvezményt adott az árból, ami a vendéglátóink számára nem volt mellékes. Legalábbis akkor, mert később kiderült, hogy bár ők nem alkotnak tagszervezetet a tájfutó szövetségnél, az itteni szállásdíjunkat is az utóbbi állta...

Végül az út csúcspontjaként Fokvárosba repültünk az utolsó kicsit több mint egy hétre. Itt talán az ország tájfutásra legalkalmasabb területén dolgozhattunk: egy gyönyörűen tiszta, és objektumokban is gazdag, több mint 20 km2-es fenyőerdőből készül el évente egy újabb rész. Nekünk talán a terület legnehezebb része jutott: az előző számban megjelent képen látható óriás hangyabolyok tucatjain kívül különböző sziklaalakzatok jelentettek kihívást a helyesbítésben. Itt végül 1,8 km2-t tudtunk megcsinálni, így a teljes projektet 8 tájfutó és a fent említett tájbringa-térképpel zártuk.

Skuló Marci

HSE féloldal

Kezdjed velünk az őszi idényt:

Szeptember 1: Rövidtávú OB
Szept. 2: Pontbegyüjtő CSB
(nem hivatalos)
Szept. 3: Szentendre Kupa 1. nap
Szept. 9: Szentendre Kupa 2. nap,
kiemelt rangsoroló, WRE.

http://lazarus.elte.hu/tajfutas/hse

A Graffic-Com Bt. hirdetési felülete:



HOSSZÚTÁVÚ BAJNOKSÁG

2007. április 7. Mátrafüred

Egy bajnokságot mindig nagyon várunk. Egy hosszútávút annál is inkább, hiszen a téli alapozásunkat is letesztelhetjük vele. Izgulunk, hogy kibírjuk-e, hogy nem felejtettünk-e el tájékozódni, és persze, hogy a többiekhez képest jó formában vagyunk-e. Aztán jön a sorsolás, a rajtlista, az esélylatolgatások. Amikor a verseny előtt két héttel megjelent a rajtlista, és a sors fintoraként pont a két tavalyi felnőtt bajnok került nullára és egyre (Józsa Gábor és én), a lecke fel volt adva. A következő napokban annyi teóriát gyártottam a korai rajtidő előnyeiről, hogy a verseny napján már dicsekedve beszéltem az egyes időmről. Ez egyébként nagyon hasznosnak bizonyult a jövőre nézve, mert eddig erős ellenérzésem volt a korai rajtolással szemben, amit a HOB előtti két hétben sikerült örökre kiirtanom.

A versenyt szép áprilisi időjárás és kellemes célkörnyezet jellemezte. A korábbi térképhez a rendezők érdemben semmit nem tettek hozzá, ellenben lefelejtettek róla egy dózerutat/utat/ösvényt (nem tudni mit, ezt nem mondták). Nagy hibának tartom, hogy a téves térképkészítésről csak a rajt előtti pár percben értesültünk, és még akkor sem közölték, hogy a versenytérképeken ezt nem jelölik be utólag. A baki gondolom nem aznap derült ki, tehát elvárható lett volna, hogy a honlapon, a hangosbemondóban és a jelentkezéskor is sulykolják belénk az információt, illetve fáradságot nem kímélve utólag bejelöljék az érintett kategóriáknak. Ennyi kijár egy bajnokságon.

A tereptől ugyan félhettünk a kövek és a viszonylag sok szint miatt, de ezek azok a jellegzetességek, amitől a Mátra Mátra, és ami miatt tájfutósan küzdhettünk. A pályák vonalvezetése igazodott a terep érdekesebb részeihez, technikai színvonaluk jó volt, így kellemes volt a szenvedés. Megkönnyebbültem a pálya felénél, amikor már „csak" lefelé kellett futni, bár hibára így is sor került a lelkes rohanás közepette. A tervezett győztesidőknek a felnőtt férfi kategória kivételével mindenhol eleget tett a pályakitűző, ami dicséretes. A pályák egymáshoz képesti vonalvezetése eléggé különbözhetett, mert minden irányban futottunk keresztbe-kasul, ez szintén jó.

Érthetetlen volt számomra az egyéni frissítők leadásának tilalma, emellett korai rajtolóként sikerült a frissítő folyadék előtt érnem az első frissítő pontra. A második frissítőnél ugyan már kint volt a kanna és az üres poharak az út mentén, de azt ugye nem várták el, hogy majd letekerem a kupakot, felemelem a teli kannát és öntök magamnak? A frissítés így sajnos elmaradt.

A késői rajtolásnak is volt hátránya. Igaz, a bajnokságon szükséges térképmennyiség elég egyszerűen tervezhető, hiszen pótnevezés sincs. Mégis előfordult, hogy Páhy Tibi bácsinak nem jutott térkép. Miután várt egy kicsit, rajzoltak neki egyet, de rosszul.

A verseny színvonalát külföldi futók rajthoz állása emelte, eljöttek a legjobb szlovákok, emellett ukránok és finnek is indultak. Legizgalmasabbnak, mint mindig, most is a felnőtt férfiak futama bizonyult, ahol többen is pályáztak a legjobb helyezésekre. Létra (Vonyó Péter) futott be győztesként, így megszerezte első

TÁJFUTÁS

A Magyar Tájékozódási Futó Szövetség lapja

2007. 4. szám

Kiadja a Szövetség:

A kiadásért felel:
Less Áron

Alapító főszerkesztő:
Skerletz Iván

Főszerkesztő:
Hites Viktor

Állandó munkatársak:
Scultéty Márton, Sárecz Lajos, Cserpák Zsolt, Madarassy Pál, Kelemen János, Zentai József, Miháczi Zoltán, Ács Gábor

Fotók:
Nemesházi László, Máthé István

ISSN 0133-4697

Megjelenik évente
10 alkalommal

	lapzárta	megjelenik
4.	05. 08.	05. 18.
5.	06. 19.	06. 28.
6.	07. 17.	07. 27.
7.	08. 21.	08. 31.
8.	09. 25.	10. 05.
9.	10. 23.	10. 31.
10.	11. 20.	11. 30.

Szerkesztőség:
MinSport Bt.,
Telefon: 88/421-404
8200 Veszprém,
Gyöngyvirág u. 16/F
E-mail: tajfutas@freemail.hu

Nyomda:
Unio-Printer Nyomda Kft.

egyéni bajnoki címét az utóbbi évek rengeteg pontszerző helyezése után. Józsa Gábort a hiányzó út viccelte meg, Kovács Ádám a bajnokság hetén lebonyolított ifi EB edzőtáborban nyújtott túlzott erőfeszítései okozta aktuális fáradtsága miatt nem tudta befejezni a versenyt a megfelelő tempóban. A cél előtti utolsó negyedórában fogyott el az ereje, ami miatt a 3. helyről a 14.-re csúszott le. Zsebe Isti is vezetett a pálya egy részében, végül másfél perccel maradt le Létrától a 2 óra 16 perces küzdelemben. Isti és Lévai Fecó sokat futottak együtt annak ellenére, hogy Isti felfelé futott gyorsan, Fecó pedig lefelé volt utolérhetetlen, így hozták össze a második, illetve harmadik helyezést. Kár, hogy a pálya nem tartott még negyed órát, ott még átrendeződött volna a lista!

A nők versenyét a szlovák Martina Rákayová nyerte, aki néhány év pihenő után saját bevallása szerint ismét készül a VB-re. Második, de magyar bajnok én lettem, harmadiknak pedig Martina behozta az ukrán lányt. Gyurkó Fanni junior létére a felnőttek mezőnyében indult és szerezte meg a magyar bajnokság ezüstérmét. Futásával ugyan elégedetlen volt, kezdetnek azért mégis biztató az eredménye.

Az ifiknél Bereczky Máté és Péley Dorka győztek, Máté csak az utolsó 10 percben vette át a vezetést Pápai Tamástól, Dorka már a felétől kielőzte Tibay Ilonát.

A junioroknál kisebb meglepetésnek számított Tas Kata győzelme, aki kiegyensúlyozott futásával került a többiek hibázással megtűzdelt eredménye elé. A fiúknál hiányzott Lenkei Zsolti, aki ez idő tájt svéd klubjával edzőtáborozott Svédországban és válogatózott a Tio Milára, a fölényesnek számító győzelem ezúttal Kerényi Mátéé lett Szabó Bandi előtt. (Azt hiszem, Zsolti nem bánta meg, hogy a Tio Mila mellett döntött, ott ugyanis remekelt: saját pályáján 8. időt futott minimális lemaradással a világ legjobbjai mögött.)

A szenior hölgyeknél Boros Anna (N35) győzedelmeskedett, valamint a hegyisportos lányok közül Tömördi Ági (N40), Kármán Kati (N45) és Muzsnai Ágota (N50) szereztek újabb bajnoki címet.

Az uraknál a tipós fiúk remekeltek, Hajdú Martin (F35) és Egei Tomi (F40), illetve Gyulai Zoli (F45) mutatta meg, hogy tud a juniorokhoz hasonló gyorsasággal tájfutni.

A bajnokság lezajlott, eldőltek az idei hosszútávú bajnoki címek, jól elfáradtunk a hosszú küzdelemben. Egy bajnokság viszont akkor lesz jó, ha az alapkövetelmények és az apróságok is rendben vannak (frissítő, dózerút, térképmennyiség). Legalább az év nyolc bajnokságát tiszteljük meg azzal, hogy a kiemelt figyelmet forditunk mind az alapkövetelmények betartására, mind a nüánszokra! ***Makrai Éva***

Fotó: Nemesházi László



Az F21 kategória dobogósai

MTFSZ ELNÖKSÉGI ÜLÉS JEGYZŐKÖNYVE

Ideje: 2007. április 2. 16:00

1. Javaslat „A nem egyéni versenyszámok rövid és középtávú fejlesztési irányainak meghatározása" témájú ad-hoc bizottság felállítására. Ea.: Palatinszky János.

A Bizottság a váltó és a csapat versenyszámok kérdésével foglalkozik. Előbbinek beszámolási határideje 2007-ben, utóbbinak 2008-ban van. Az ad-hoc bizottság tagjait az érintett bizottságok delegálták. Juhász Miklós azt javasolja, hogy az ad-hoc bizottság ne féljen leásni az alapokig, nyugodtan merjen olyan alapvető dolgokat boncolgatni, mint a Szövetség költségvetésének a Bizottság céljainak megfelelő átstrukturálása vagy a rangsorszámítás átalakítása.

Határozat: A Közgyűlési határozatban megjelölt ad hoc bizottság létrehozását az elnökség a benyújtott munkatervnek megfelelően jóváhagyta. Igen: 11; Nem: 0; Tartózkodott: 0.

2. Javaslat a Szervezeti és Működési Szabályzatra. Ea.: Less Áron

Az Alapszabály megváltozását követően az SzMSZ-t is meg kell változtatni. Néhány elavult dolgon kívül (pl. e-mail cím megváltozása), csak az Alapszabályban is megjelent változások lettek az SzMSZ-be átvezetve, semmi más. Dr. Salga István az SzMSz elfogadását jelen formájában javasolja.

Határozat: Az elnökség a Szervezeti és Működési Szabályzatot az előterjesztésnek megfelelően elfogadta. Igen: 11; Nem: 0; Tartózkodott: 0.

3. Bizottsági munkatervek

c.) Naptárbizottság. Ea.: Hegedüs András

A Bizottság a szabályzatoknak, elnökségi határozatoknak megfelelően jár el. Feladataik évről évre alig változnak. 2007-ben új feladatuk a 2008-as hagyományos csapatbajnokság rendezőjének felkutatása.

Határozat: Az elnökség a Naptárbizottság 2007. évi munkatervét elfogadta.

Igen: 11; Nem: 0; Tartózkodott: 0.

d.) Sportágfejlesztési és Ifjúsági Bizottság. Ea.: Kovács Balázs

A Bizottság feladatai alapvetően változatlanok, megvalósításuk azonban egyre kiterjedtebben és magasabb költségvetéssel történik. A következő elnökségi ülésen szeretnének beszámolni a Diáktájfutás program előrehaladásáról és a Diákolimpia szervezéséről.

Határozat: Az elnökség a Sportágfejlesztési és Ifjúsági Bizottság 2007. évi munkatervét az előterjesztésnek megfelelően elfogadta. Igen: 11; Nem: 0; Tartózkodott: 0.

e.) Tájkerékpár Szakág. Ea.: Marosffy Orsolya

A szakág az MTFSZ-től kapott költségvetési keretet kizárólag versenyeztetésre kívánja fordítani. A tervezett költségek meghaladhatják a költségvetésben tervezettet.

Határozat: Az elnökség a Tájkerékpár szakág 2007. évi munkatervét elfogadta azzal a feltétellel, hogy a költségvetésben megszabott keretet nem léphetik túl.

Igen: 11; Nem: 0; Tartózkodott: 0.

g.) Térképbizottság. Ea.: Sőtér János

A Térképbizottság tagjai közül Molnár Péter lemondott tisztségéről, ám továbbra is segít a Bizottság egyik legfontosabb feladatának végrehajtásában, a K-számokkal kapcsolatos online regisztrációs rendszer kialakításában. A Bizottság elsősorban a téli időszakra tervez eseményeket.

Határozat: Az elnökség a Térképbizottság 2007. évi munkatervét elfogadta.

Igen: 11; Nem: 0; Tartózkodott: 0.

h.) Térképtár Bizottság. Ea.: Lux Iván

Talán a legszorgalmasabban dolgozó bizottság, idén már 140. ülésükre készülnek. Változás a korábbi évekhez képest, hogy 2007-től az MTFSZ iroda fizeti ki a számlákat a beszolgáltatott térképek után és a gyűjtők is az MTFSZ-nek fizetnek a gyűjteményekért.

Határozat: Az elnökség a Térképtár Bizottság 2007. évi munkatervét az előterjesztésnek megfelelően elfogadta. Igen: 11; Nem: 0; Tartózkodott: 0.

i.) Trail-O Szakág (kiegészítés). Ea.: Nemesházi László

A szakág vezetése elkészítette a módosított költségvetést, miután a szakág 2007-re 400.000 Ft-ot kap. Az elnökség tájékoztatására a szakág vezetése memorandummal fordult az elnökséghez, amelyben pontosítja a szakág körül fennálló esetleges félreértéseket. A szakág az esélyegyenlőség megteremtésére törekszik, a mozgássérülteken kívül az épeket is fel szeretné készíteni a 2009-es Világbajnokságra, hiszen Magyarországot 3-3 fő képviselheti a paralimpiai és a nyílt kategóriában is. A szakág vezetése kéri a Nemzetközi Versenyszabályzat nyomán megváltozott hazai Versenyszabályzat elfogadását az elnökségtől.

Határozat: Az elnökség a Trail-O Versenyszabályzatot az előterjesztésnek megfelelően elfogadta. Igen: 11; Nem: 0; Tartózkodott: 0.

4. Javaslat a sportágfejlesztési támogatás felhasználására. Ea.: Kovács Balázs

A Sportágfejlesztési és Ifjúsági Bizottság évről évre újraértékeli a támogatási programokat. Úgy gondolják, hogy továbbra is szükség van az utánpótlást nevelő edzők képzésének támogatására, az utánpótlás edzők munkájának elismerésére, az utánpótlást nevelő egyesületek támogatására, valamint az utánpótlás nyári edzőtáborok támogatására. A megyei diákolimpiák, valamint a nulláról induló utánpótlás csoportok támogatása kimarad a 2007-es programból a korábbi alacsony hatékonyság miatt. A népszerűsítő versenyek koordinációját ezentúl a Média és Marketing

Bizottság végzi, és a költségkeret is náluk jelenik meg.
2007-ben új elem a Diáktájfutás program támogatása a sportágfejlesztési támogatásokból, erre idén 400.000 Ft jut. Az új vezető koordinátor, Scultéty Márton arra szólítja fel az elnökséget és minden tájfutót, hogy minél több embert próbáljon bevonni a programba.
Határozat: Az elnökség a sportágfejlesztési támogatás felhasználására vonatkozó javaslatot az előterjesztés szerint elfogadta. Igen: 11; Nem: 0; Tartózkodott: 0.

5. Javaslat a 2009-es VB Szervezőbizottságával kötendő szerződés alapjaira.
Ea.: Gerzsényi Zsolt, Less Áron.
Az előző elnökségi ülésen már kialakult az a keret, amely alapján a szerződéstervezet megszületett. Az elnökség most Juhász Miklós azon módosításaival tárgyalja ezt, melyben Hegedüs András jelölné meg az MTFSZ-t az elnökségi ülések között képviselő felelősként. Az elnökség most a szerződéstervezet lényegi részeit szeretné elfogadni, a többit majd a jogi szakértők rendezik úgy, hogy a következő elnökségi ülésen véglegesen megszavazható legyen.
Dr. Salga István megjegyzi, hogy önálló jogi személyiséggel és költségvetéssel bíró partner kell a szerződés aláírásához. A konstrukciót arányosnak tartja, az előnyök és a hátrányok egyensúlyban vannak. A szerződéstervezetet több helyen pontosítani kell. Jenővári Gabriella több betekintést szeretne a VB szervezésébe, ha már az MTFSZ összes tartalékjával kezességet vállal. Molnár Péter azt szeretné, ha nem lenne olyan sáv, ahol az MTFSZ teljes kezességet vállal a VB esetleges veszteségéért. A szerződéstervezet úgy módosul, hogy 15 millió Ft negatív eredményig az MTFSZ 50%-os felelősséget vállal.
Palatinszky János azt szeretné látni a szerződésben, hogy mindkét fél mindent megtesz a minél jobb eredményért. Az elnökségi tagok egy része szeretné látni a VB költségvetését is, amit Gerzsényi Zsolt április 15-ig meg is küld az MTFSZ iroda részére. Az elnökségi tagok abban állapodnak meg, hogy a költségvetés csak melléklete lesz a szerződésnek. Sőtér János az effajta bizalmatlanságot károsnak tartja. Zsigmond Tíbor elmondja, hogy sajnos nem érzi az elnökség segítő szándékát. Juhász Miklós kifejti, hogy a válogatottat a 2002-es EB Rendezősége a költségvetéshez képest nagyobb mértékben támogatta. Szintén új elem a szerződésben a deficitfinanszírozás, nyereség és veszteség esetén is hasonló az MTFSZ részesedése.

Az elnökség a szerződéstervezetet megvitatta, a benne foglalt elveket és számokat elfogadta, a következő elnökségi ülésre Juhász Miklós, Dr. Salga István és Gerzsényi Zsolt egyeztetett javaslatot hoz az elnökség elé.

6. Egyebek, főtitkári tájékoztató. Ea.: Less Áron
Hegedüs Zoltán levelében forráshiányra hivatkozik a válogatottal kapcsolatban, több pénzt szeretne kapni a felkészülésre. A szövetségi kapitány levelét Dr. Salga István tolmácsolja, aki a Szövetség tartalékjából finanszírozhatónak tartja a kérést. Az elnökség egy része jogosnak tartja Hegedüs Zoltán kérését, hiszen már a válogatott programjának benyújtásakor is jelezte, hogy a rendelkezésére álló keret kevés. Fehér Ferenc, az Élsport- és Edzőbizottság vezetőjeként nem veszi jó néven, hogy a szövetségi kapitány a Bizottságot megkerülve nyújtotta be a levelét az elnökséghez. Kovács Balázs hiányolja, hogy a válogatott felkészülése érdekében – a közeledő VB vonzerejét is kihasználva – az MTFSZ-ben nem látható külső források bevonására irányuló aktivitás. Jenővári Gabriella arra hivatkozik, hogy a Közgyűlés egy hónapja fogadta el a költségvetést, Hegedüs Zoltán addig is jelezhette volna aggályait.
Miháczi Zoltán a levélből a konkrétumokat hiányolja, Molnár Péter arra figyelmeztet, hogy nem szabad precedenst teremteni ezzel az esettel. Dr. Salga István elmondja, hogy nem a szövetségi kapitány feladata a forrásbevonás, a szponzorok megkeresése. Juhász Miklós szerint ez nem csak az elnökség dolga, ugyanakkor mindannyiunknak nyitva kell tartania a szemét. Ragaszkodik az egyensúlyi költségvetéshez, ettől két esetben hajlandó eltérni: a világversenyeken történő eredményes szereplés, valamint a VB rendezés esetében. Ugyanakkor Hegedüs Zoltán céljait jónak és támogatandónak tartja.
Az elnökség Hegedüs Zoltán szövetségi kapitány levelét megtárgyalta és további konkrétumokat vár tőle. Az elnökség további költségekre nem szeretne pénzt adni, az eredményeket azonban honorálná. A válogatott működtetéséhez a Szövetségen kívül az egyesületeknek és az egyéneknek is hozzá kell járulniuk, de ha más területen sikerül pénzt megtakarítani, akkor a válogatott ezt a pénzt megkaphatja. A jó eredményeket az elfogadott Prémium rendszer szerint honorálni kell, ha emiatt a Szövetségnek több pénzt kell költenie a válogatottra, akkor ez történhet a tartalékkeret terhére.

A **Diáktájfutás** program vezető koordinátora Scultéty Márton lett. A Diáktájfutás programhoz valószínűleg az idén is 5,3 millió Ft értékben kaphatunk támogatást az Önkormányzati és Területfejlesztési Minisztérium Sport Szakállamtitkárságától. A pénzt kizárólag eszközökre fordíthatjuk. Állami támogatásunk mértéke egy kicsit elmarad a tervezettől, de a költségvetésben is szereplő egymillió Ft-os Világjátékok felkészülési támogatást idén is megkapjuk. Magyarországon járt a Nemzetközi Tájékozódási Futó Szövetség (IOF) sportigazgatója, a svéd Björn Persson.

Új egyesület, az OVIT SE kéri felvételét az MTFSZ tagszervezeteinek sorába.
Határozat: Az OVIT SE az MTFSZ tagszervezete lett. Igen: 11; Nem: 0; Tartózkodott: 0.

Hosszútávú Országos Bajnokság

2007. április 7. Mátrafüred

F18E (36) 14.0 km 615 m 28 ep

1	Bereczki Máté	SZV	1:55:45
2	Mets Márton	MOM	1:57:09
3	Györgyi Péter	MOM	1:57:26
4	Pongrácz Ervin	VHS	1:58:43
5	Kaló Attila	ETC	1:59:50
6	Györgyi Máté	MOM	1:59:57
7	Fráter Tamás	SPA	2:01:24
8	Pápai Tamás	ARA	2:01:50
9	Vellner Gábor	SPA	2:03:03
10	Morvai András	SDS	2:09:32
11	Ringer Stefan	ATU	2:10:27
12	Kuzmann Zsolt	ESP	2:11:48
13	Horváth Tamás	SZV	2:14:04
14	Spisák László	FSC	2:21:48
15	Jenes Géza	MOM	2:24:31
16	Fehérvári Zsolt	SDS	2:27:17
17	Tölgyesi Ákos ifj.	VHS	2:33:36
18	Pálinló Márton	SZV	2:39:05
19	Kaptur Ádám	VHS	2:41:19
20	Szaknyéri Vendel Attila	GOC	2:43:13
21	Zoboki Barna	THT	2:43:47
22	Hráb Dániel	ETC	2:44:50
23	Kósa Gábor	ZTC	2:49:38
24	Bugár Gergely	BOF	2:49:43
25	Szántó Gergely	MSE	2:59:40
26	Tóth Károly ifj.	THT	3:04:22
27	Nagy Kristóf	SPA	3:06:33
28	Kovács Boldizsár	BME	3:13:05
29	Kinde Mátyás	KTK	3:25:30
30	Hartmann Ákos	THT	3:33:06
	Szivák András	ARA	hiba
	Szivós Dániel	ESP	hiba
	Mizur Peter	FAR	hiba
	Diószegi Bálint	SDS	hiba
	Molek Dávid	SDS	hiba
	Farkas Gábor Ottó	SZV	hiba

F20E (13) 17.2 km 570 m 27 ep

1	Kerényi Máté	KTK	2:03:42
2	Szabó András	ETC	2:10:40
3	Tari Gábor	ARA	2:24:55
4	Szép Zoltán	KTK	2:32:59
5	Morandini Viktor	SPA	2:33:33
6	Tári Kornél	ARA	2:51:11
7	Viczián Péter	SZV	2:55:58
8	Ferenczi Krisztián	ETC	3:08:37
9	Halász Balázs	ETC	3:27:21
10	Kovács Dávid	ARA	3:39:01
11	Domán Rajmund	THT	4:18:02
	Szivák Béla	ARA	hiba
	Kelemeny Dávid	ETC	hiba

F21E (45) 20.8 km 945 m 31 ep

1	Vonyó Péter	PVS	2:16:28
2	Zsebeházy István	MOM	2:17:54
3	Lévai Ferenc	MEA	2:20:47
4	Shtelmakh Maksym	UKR	2:21:14
5	Bogya Tamás	TTE	2:24:29
6	Koprivanacz Imre	KAL	2:29:51
7	Bogos Tamás	ARA	2:31:16
8	Gavrylenko Vitali	UKR	2:32:11
9	Dénes Zoltán	KAL	2:34:44
10	Baracsi Gábor	TTE	2:38:12
11	Antal Miklos	PVS	2:38:14
12	Szundi Attila	DTC	2:39:13
13	Drencak Tomas	ATU	2:39:48
14	Kovács Ádám	ETC	2:45:47
15	Józsa Gábor	TSE	2:46:56
16	Tóth Ádám	GYO	2:47:13
17	Bukovac Maros	FAR	2:48:41
18	Szajkó Csaba	ETC	2:52:06
19	Kovács Róbert	PVS	2:52:27
20	Scultéty Márton	KTK	2:53:59
21	Gyalog Zoltán	SPA	3:14:08
22	Mertanen Simo	LAR	3:16:26
23	Hrnciar Dusan	FAR	3:17:46
24	Harkányi Zoltán	MEA	3:20:13
25	Vizi Tibor	HSP	3:23:02
26	Marosán Dávid	BEA	3:30:25
27	Lenkei Ákos	HSP	3:32:18
28	Forrai Gábor	HTC	3:39:03
29	Forrai Miklós	HTC	3:42:23
30	Farkas Viktor	HRF	3:42:31
31	Mézes Tibor Sólyom	GOC	3:47:41
32	Werner Péter	CBD	3:52:35
33	Papp Jácint	ZTC	4:02:31
34	Kemenczky Jenö	SPA	4:02:57
35	Szóka Attila	VBT	4:02:58
36	Szabó Róbert	SZV	4:06:16
	Dobrossy Ádám	DIS	hiba
	Lajszner Attila	ESP	hiba
	Halász Gergö	ETC	hiba
	Torniainen Ilkka	LAR	hiba
	Turkka Tuukka	LAR	hiba
	Teiszler Zoltán	SFC	hiba
	Novai György	SZV	hiba
	Sinkó János	SZV	hiba
	Vajda Kolos	ZTC	hiba

F35A (18) 13.9 km 640 m 30 ep

1	Hajdu Martin	TTE	1:42:57
2	Nagy Tibor	FSC	1:45:39
3	Hegedüs Péter	KAL	1:48:14
4	Maros Ervin Péter	ZTC	1:48:50
5	Gillich György	TTT	1:58:12
6	Dosek Ágoston	OSC	2:00:35
7	Dezsö Sándor	HTC	2:00:51
8	Marton János	HSP	2:01:39
9	Fehér Ferenc	ZTC	2:01:40
10	Schultheisz György	KFK	2:06:44
11	Várvölgyi Szilárd	THT	2:18:29
12	Ács Gábor	ZTC	2:22:08
13	Serestey Áron	ZTC	2:31:10
14	Goldmann Róbert	SDS	2:38:29
15	Tornai Szabolcs	MOM	2:39:00
16	Ipsics László	MAC	3:07:22
17	Marczis István ifj.	SDS	3:15:14
	Borbás Nándor	MEA	hiba

F40A (29) 12.2 km 630 m 20 ep

1	Égei Tamás	TTE	1:33:13
2	Pollak Jozef	ATU	1:35:35
3	Szieberth Péter	PVM	1:36:11
4	Mohácsy Tamás dr.	GYO	1:36:53
5	Viniczai Ferenc	PVS	1:37:22
6	Gillich István	MSE	1:46:06
7	Gyallai János	GYO	1:48:30
8	Prill László	ARA	1:52:34
9	Horváth Sándor	MEA	1:56:37
10	Turcsán János	PVS	1:57:17
11	Siegler Konrád	BEA	1:57:40
12	Tálas Sándor	OSC	1:59:59
13	Gera Tibor	SZV	2:00:02
14	Szücs László	HSP	2:00:41
15	Nógrádi Csaba	KRI	2:02:26
16	Juhász Gábor	HTC	2:04:10
17	Fehérvári Péter	SDS	2:05:12
18	Zagyi László	JMD	2:12:27
19	Kovács Gábor	BME	2:15:57
20	Garda Árpád	DHS	2:19:14
21	Török József	GYO	2:19:36
22	Zoboki Mihály	THT	2:23:15
23	Kovalcsik István	BME	2:31:31
24	Iski Ferenc	NYV	2:42:16
25	Dalos Attila	MAF	2:44:00
26	Szabó Csaba	BTK	2:44:52
27	Urbán András	BEA	2:53:19
28	Paskuj Mátyás	MCB	3:24:44
	Sarkka Urpo	BSC	hiba

F45A (32) 10.6 km 435 m 20 ep

1	Gyulai Zoltán	MSE	1:18:31
2	Vanko Péter	HSE	1:23:01
3	Pápai János	ARA	1:26:41
4	Rusvai László	FSC	1:28:46
5	Bertóti Edgár	MEA	1:32:26
6	Tóth Károly	VTC	1:32:38
7	Gabnai Ernö	DIS	1:34:18
8	Domán Gábor	THT	1:35:17
9	Mulíter Gábor	HSE	1:36:10
10	Nemesházi László	PSE	1:37:35
11	Zentai László	HSE	1:39:54
12	Horváth László	PSE	1:42:41
13	Kaszás György	HER	1:43:54
14	Sramkó Tibor	SDS	1:44:18
15	Hajagos Henrik	SZV	1:44:27
16	Varga József	NKZ	1:44:37
17	Mets Miklós	OSC	1:46:29
18	Jankó Tamás	HSE	1:49:08
19	Liskány József	NYV	1:50:40
20	Németh Ferenc	PVM	1:50:55
21	Tóth Gábor	SZV	1:57:51
22	Weiler Zsolt	MAF	1:58:21
23	Kovács József	ETC	1:59:18
24	Rebák Sándor László	NYV	2:03:38
25	Hegedüs Béla	KTK	2:18:01
26	Nagy Zsolt	FMT	2:26:48
27	Hideg István	HTC	2:48:36
28	Cenner Tibor dr.	FMT	3:00:36
29	Dobrossy István dr.	DIS	3:07:35
	Takács Csaba	HER	hiba
	Kaptur József	VHS	hiba
	Kocsis László	FSC	Disq

F50A (45) 8.4 km 310 m 17 ep

1	Szokol Lajos	SZV	1:04:13
2	Harkányi Csaba	HAV	1:06:53
3	Fey Sándor	HSP	1:07:26
4	Kerényi Dénes	HSE	1:08:15
5	Petro Géza	FSC	1:10:01
6	Balla Sándor	HSE	1:10:39
7	Pelyhe Dénes	SDS	1:10:41
8	Györi László	SDS	1:11:16
9	Margittai Endre	SMA	1:11:34
10	Zentai József	HUF	1:12:49
11	Hegedüs Ábel	BEA	1:14:07
12	Fehér Mihály	HRF	1:14:30
13	Szunyog József dr.	KTK	1:14:41
14	Kürti István	PAK	1:15:39
15	Zsilkin Viktor	NYV	1:16:47
16	Honfi Gábor	ESP	1:21:18
17	Kóger Gyula	PVM	1:22:15
18	Tertsch Antal	KTK	1:24:41
19	Virág Gyula	THS	1:25:12
20	Mizur Jan	PSE	1:25:26
21	Melkes Antal	SMA	1:25:34

EREDMÉNYEK

22 László Károly	HER	1:27:08
23 Turkka Esko	BSC	1:29:06
24 Ludvig István	MAF	1:31:40
25 Csöngei Dezső	VTC	1:32:54
26 Viczena Miklós	ARA	1:33:45
27 Kiss Tibor	FSC	1:37:58
28 Törjék György	TTT	1:40:31
29 Kovács Nándor	PVS	1:44:03
30 Bugár József	BOF	1:47:12
31 Juhász István	BOF	1:50:29
32 Csikós Miklós	FSC	1:53:20
33 Kósa Pál	PVS	1:53:40
34 Kubacsek József	FSC	1:53:45
35 Lassila Harri	BSC	1:57:15
36 Magyar János	MAF	1:59:25
37 Lévai Kálmán	KSE	2:01:37
38 Krolopp Frigyes	HSP	2:05:32
39 Lenkei Győző	HSP	2:07:05
40 Herter László	MAF	2:07:15
41 Olajos Ferenc	PSE	2:12:34
42 Vámos Péter	PSE	2:14:17
43 Mészáros Károly	TTT	2:22:41
44 Horváth Imre	BAL	2:49:55
Harkányi Ádám	KTK	hiba

F55A (25) 7.2 km 270 m 13 ep

1 Gyurkó László	KTK	1:01:11
2 Ládi János	BTK	1:02:34
3 Hegedüs Zoltán	OSC	1:08:05
4 Hegedüs András	BEA	1:08:29
5 Kéri Péter	TSE	1:08:51
6 Horváth György	PSE	1:11:46
7 Boros Zoltán	HSE	1:12:51
8 Bikki Sándor	HER	1:13:47
9 Vincze István	HER	1:19:26
10 Scultéty Gábor	BOF	1:22:10
10 Bacsó Attila	HER	1:22:10
12 Szalóki Rezső	GYO	1:22:34
13 Szűcs B. Levente	HSP	1:24:57
14 Aknai Antal	TTT	1:26:12
15 Fluck István	PVM	1:27:49
16 Lőrincz Gábor	HTC	1:30:39
17 Korbély Tibor	HER	1:31:22
18 Blum László	SZV	1:34:05
19 Kaján László	FMT	1:37:22
20 Tóth Sándor	ETC	1:38:00
21 Zsilinszky Pál	DIS	1:38:38
22 Andrási Lajos	HER	1:41:15
23 Gulyás Gyula	DIS	1:50:34
24 Halász László	ETC	1:52:17
25 Mudry Ferenc	MSE	2:23:54

F60A (17) 6.7 km 245 m 12 ep

1 Bozán György	HSP	1:06:19
2 Horváti György	HSP	1:08:50
3 Gombkötő Péter dr.	TTE	1:12:41
4 Sindely Pál dr.	SZV	1:12:46
5 Szemler István	TTE	1:17:30
6 Kardos Ferenc dr.	OSC	1:24:14
7 Homoki Géza	BEA	1:27:39
8 Gáncs Kálmán	HER	1:29:41
9 Wengrin István	VTC	1:30:59
10 Kéri Gerzson dr.	HAV	1:33:09
11 Hargitai István	TTE	1:34:04
12 Vida István	OSC	1:37:24
13 Szűcs György dr.	PVS	1:40:28
14 Ballagó Béla	FSC	1:49:40
15 Mohácsi József	HAV	1:50:10
16 Simon Gyula	DIS	1:57:09
Nagy Lajos	ETC	hiba

F65A (21) 5.3 km 160 m 13 ep

1 Muszély György	BEA	51:30
2 Marton Péter	KTC	53:31
3 Nagy Dezső	KTK	1:05:55
4 Bán Sándor	HTC	1:10:20
5 Szabon János	KOS	1:10:40
6 Bányai Attila	ZTC	1:12:06
7 Perényi János	GYO	1:12:51
8 Vass Tibor	VHS	1:15:03
9 Bogdány Miklós	TTE	1:15:44
10 Argay Gyula	BEA	1:15:59
11 Varga György	POE	1:17:45
12 Farkas Sándor	HAV	1:19:26
13 Hargitai Miklós	TSC	1:21:41
14 Illés Vilmos	SSC	1:23:15
15 Lohász Márton	EPI	1:28:09
16 Ijjász István	PVS	1:29:21
17 Radnóti Rezső	HAV	1:32:12
18 Pearson John	PSE	1:39:13
19 Török István	DEA	2:33:52
Müller János	PSE	hiba
Zolarek István	PVS	hiba

F70A (7) 4.4 km 125 m 11 ep

1 Nyögéri Imre	KTK	52:54
2 Németh Alajos	PSE	53:59
3 Buncsik János	PSE	1:00:57
4 Hódossy Béla	TSC	1:10:13
5 Tihanyi László dr.	POE	1:23:14
6 Kangasmaki Heikki	BSC	1:26:11
7 Rácz Márton	TTE	1:26:22

F75A (3) 4.1 km 85 m 11 ep

1 Dudás István	OSC	1:02:13
2 Éliás Vilmos	TTE	1:21:37
3 Hrenkó József	NYV	1:51:02

F80A (1) 3.2 km 50 m 8 ep

1 Kempf Adolf	KTV	52:22

F85A (1) 3.2 km 50 m 8 ep

1 Balogh László	OSC	1:50:15

N18E (20) 8.5 km 380 m 16 ep

1 Péley Dorottya	PVS	1:10:38
2 Tóth Réka	SZV	1:15:41
3 Györgyi Csenge	MOM	1:23:26
4 Krisjakova Jana	ETC	1:24:39
5 Koós Brigitta	SDS	1:26:36
6 Zsigmond Vanda	DTC	1:30:00
7 Tibay Ilona	SPA	1:30:57
8 Gyalog Zsófia	SPA	1:32:35
9 Szokol Mónika	SZV	1:33:56
10 Bertóti Regina	DTC	1:34:50
11 Zsigmond Timea	SZV	1:38:01
12 Varga Adél	NKZ	1:41:39
13 Sebők Petra	VHS	1:45:58
14 Fleischer Orsolya	SPA	1:46:08
15 Rusvai Mónika	FSC	1:46:13
16 Sisa Dorottya	JMD	1:46:46
17 Kovács Anett	SDS	1:52:42
18 Juhász V. Renáta	SZV	1:56:06
19 Dékány Szilvia	GYO	2:01:13
Ozsvárt Dóra	SDS	hiba

N20E (14) 11.0 km 430 m 15 ep

1 Tas Katalin	MOM	1:40:45
2 Szerencsi Dóra	SZV	1:43:17
3 Hrenkó Ivett	NYV	1:44:38
4 Öry Eszter	MOM	1:46:18
5 Máthé Fanni	TTE	1:52:42
6 Novák Martina	NYV	1:56:40
7 Fenyvesi Laura	KTK	2:02:49
8 Kaszás Orsolya	BSC	2:20:26
9 Kovács Kinga	ETC	2:21:19
10 Perényi Dóra Roberta	GYO	2:29:16
11 Nyüsti Szilvia	NYV	2:29:17
12 Nagy Virág	SZV	2:43:18
13 Dékány Andrea	GYO	2:50:34
Liskány Krisztina	NYV	hiba

N21E (24) 12.2 km 495 m 21 ep

1 Rakayova Martina	ATU	1:36:31
2 Makrai Éva	ZTC	1:38:20
3 Sluta Olga	UKR	1:42:40
4 Gyurkó Fanni	ARA	1:45:33
5 Macinska Jana	ETC	1:46:41
6 Domján Zsuzsa	PVS	1:50:18
7 Zsigmond Száva	DTC	1:53:01
8 Füzy Anna	OSC	1:54:18
9 Szerencsi Ildikó	SZV	1:55:09
10 Kerekes Andrea	VTC	1:56:28
11 Lubinszki Mária	DTC	1:57:37
12 Skerletz Imola	SMA	1:59:00
13 Kelemen Bernadett	PVS	2:00:46
14 Bukovacova Alena	FAR	2:02:34
15 Kerényi Krisztina	KTK	2:02:46
16 Csikós Nóra	FSC	2:05:06
17 Kaufmann Brigitta Dóra	THS	2:15:54
18 Liskány Diána	NYV	2:23:25
19 Balogh Edina	FSC	2:29:14
20 Szigetfy Ildikó	HER	3:06:56
21 Tertsch Ágnes	KTK	3:08:42
22 Petrócki Szilvia	HTC	3:14:44
Daragó Zsófia	ETC	hiba
Skrinyár Zita Zsuzsanna	SFC	hiba

N35A (12) 9.7 km 400 m 16 ep

1 Boros Anna	SDS	1:34:55
2 Galambos Erika	THS	1:38:48
3 Györffy Gabriella	HSE	1:39:01
4 Füzy Judit	OSC	1:45:26
5 Marosffy Orsolya	OSC	1:48:36
6 Nagy Ákosné	SDS	1:54:23
7 Cseresnyés Ágnes	TTE	2:02:11
8 Németh Zsoltné	HER	2:07:39
9 Kiss Teodóra	ETC	2:15:33
10 Holper Antónia	TTE	2:30:22
11 Dénes Ildikó	KAL	2:51:25
Pincés Marianna	TTT	hiba

N40A (18) 7.9 km 375 m 15 ep

1 Tömördi Ágnes	HSE	1:13:27
2 Rusvainé Barócsi K	FSC	1:20:16
3 Mátyás Ildikó	PVM	1:21:36
4 Smelikova Jana	ATU	1:27:14
5 Csillag Vera	PVM	1:29:57
6 Barát Imola	THS	1:33:56
7 Lovas Ágnes	PVM	1:35:23
8 Halászné L. Ibolya	ETC	1:40:21
9 Jakubecz Andrea	BME	1:41:23
10 Kaszásné Boa Ágnes	HER	1:42:21
11 Orbán Judit	POE	1:47:32
12 Radics Anna	ETC	1:50:10
13 Juhászné Bálint Ildikó	HTC	1:50:20
14 Hajas Csilla dr.	KOS	1:57:26
15 Kissné Kiss Mária	JMD	2:01:17
16 Ajkai Adrien	POE	2:17:51
17 Szűcs Judit	ESP	2:35:24
18 Ostorics Zsuzsanna	PSE	2:55:51

N45A (15) 6.0 km 270 m 10 ep

1 Kármán Katalin	HSE	51:12
2 Szerencsiné Csamangó J	PUS	1:06:36
3 Jenővári Gabriella	HSE	1:09:14
4 Vargáné Kocsis K	NKZ	1:10:13
5 Regályné Zarnóczay K	NYK	1:20:10
6 Hideg Istvánné	HTC	1:20:23
7 Jenei Margit	BOF	1:20:29
8 Bacsó Piroska	MAF	1:20:57

9 Marczis Márta	ETC	1:22:07	
10 Nagy Zsuzsanna dr.	HER	1:24:13	
11 Liskányné Jákor A	NYV	1:35:12	
12 Terjékiné Tóth Edit	HRF	1:39:21	
13 Nagy Márta	ARA	1:41:12	
14 Csákány Anikó	OSC	1:47:37	
15 Gösswein Judit	PSE	2:26:46	

N50A (11) 4.8 km 145 m 12 ep

1 Muzsnai Ágota	HSE	50:34
2 Lévainé Kovács Róza	KSE	1:05:11
3 Makrainé Tóth Rita	BOF	1:10:49
4 Mező Éva	PVM	1:12:36
5 Kovács Olga	HAV	1:13:36
6 Szabó Zsuzsanna	MOM	1:23:01
7 Serák Katalin	ARA	1:24:47
8 Veresné Sipos Etelka	HRF	1:40:15
9 Mészárosné Boros V	TTT	1:52:22
Cserpák Ferencné	NYV	hiba
Keszthelyi Ildikó	PSE	hiba

N55A (12) 4.2 km 125 m 11 ep

1 Horváth Magda	TTE	37:54
2 Hegedüs Ágnes	BEA	42:58
3 Rostás Irén	HTC	47:44
4 Korik Vera	PSE	53:39
5 Komár Béláné	HER	53:49
6 Novotni Tiborné	BME	54:28
7 Karsai Klára	OSC	1:00:32
8 Szuromi Imréné	BOF	1:07:16
9 Kardos Rózsa	OSC	1:12:31
10 Tóth Józsefné	HAV	1:24:40
11 Kühn Edit	PVM	2:16:33
Benga Andrásné	PVM	hiba

N60A (6) 3.8 km 80 m 9 ep

1 Bíró Aletta	BEA	49:17
2 Cser Borbála	HER	53:07
3 Csorja Ida	HTC	1:10:28
4 Gombkötő Zsuzsanna	VTC	1:13:51
5 Hanusz Mária	OSC	1:16:17
6 Szabados Magdolna	KTC	1:16:41

N65A (3) 3.3 km 55 m 8 ep

1 Pearson Hilary	PSE	54:25
2 Cser Krisztina	FMT	57:16
3 Wengrin Istvánné	VTC	1:16:11

N70A (2) 3.1 km 45 m 9 ep

1 Éliás Vilmosné	TTE	1:25:25
2 Ujvárosi Lajosné	DNY	1:27:39

Éjszakai Országos bajnokság

2007. május 5. Herend

F18 (14) 7.3 km 240 m 18 ep

1 Hráb Dániel	ETC	75:23
2 Pongrácz Ervin	VHS	79:22
3 Pápai Tamás	ARA	80:00
4 Turcsán Gábor	PVS	80:02
5 Kovács Boldizsár	BME	87:31
6 Györgyi Máté	MOM	87:55
7 Fráter Tamás	SPA	88:02
8 Horváth Tamás	SZV	92:04
9 Vellner Gábor	SPA	96:04
10 Kuzmann Zsolt	ESP	98:05
11 Kósa Gábor	ZTC	102:08
12 Fehérvári Zsolt	SDS	120:16
Kaptur Ádám	VHS	hiba
Tóth Károly ifj.	SPA	(71:27)
(átigazolási hiba)		

F20 (9) 8.8 km 350 m 17 ep

1 Szabó András	ETC	83:32
2 Kerényi Máté	KTK	87:25
3 Morandini Viktor	SPA	107:30
4 Kovács Dávid	ARA	111:33
5 Tari Gábor	ARA	120:05
Ferenczi Krisztián	ETC	hiba
Viczián Péter	SZV	hiba
Herczeg Bálint	VBT	hiba
Sánta Bendegúz	GOC	hiba

F21 (39) 12.6 km 450 m 26 ep

1 Zsebeházy István	MOM	100:43
2 Lenkei Zsolt	TTE	101:49
3 Józsa Gábor	TSE	106:20
4 Kovács Ádám	ETC	106:50
5 Domonyik Gábor	MEA	107:36
6 Novai György	SZV	107:53
7 Lévai Ferenc	MEA	108:52
8 Vajda Kolos	ZTC	110:19
9 Vonyó Péter	PVS	115:09
10 Kiffer Gyula	ARA	123:34
11 Cserpák Zsolt	NYV	123:41
12 Baracsi Gábor	TTE	126:28
13 Sinkó János	SZV	127:44
14 Nagy István	TSE	128:02
15 Harkányi Zoltán	MEA	143:05
16 Vizi Tibor	HSP	143:50
17 Antal Miklós	PVS	148:16
18 Koprivanacz Imre	KAL	150:59
19 Marosvölgyi Máté	SPA	155:02
20 Harkányi Nándor	KTK	158:23
21 Sümegi János	DTC	162:57
22 Tóth Ádám	GYO	166:26
23 Szundi Attila	DTC	166:28
24 Bogos Tamás	ARA	167:25
25 Zsebeházy Zsolt	MOM	174:22
26 Kemenczky Jenő	SPA	182:09
27 Szabó Attila	VTC	182:27
28 Emmer György	DTC	186:44
29 Oszlovics Ádám	MOM	188:48
30 Mézes Tibor Sólyom	GOC	197:26
Less Áron	DTC	hiba
Szajkó Csaba	ETC	hiba
Scultéty Márton	KTK	hiba
Simon Tamás	KTK	hiba
Antal András	PVS	hiba
Kovács Róbert	PVS	hiba
Horváth Zoltán	TSE	hiba
Korcsok Pál	TSE	hiba
Szlávik dr. Zoltán	KFK	hiba

F35 (12) 8.3 km 290 m 19 ep

1 Gillich György	TTT	88:37
2 Egei Tamás	TTE	95:52
3 Fehér Ferenc	ZTC	96:53
4 Vass Tibor	VHS	97:36
5 Kovács Péter	BME	104:32
6 Kiácz Bence	HSE	110:17
7 Gyimesi Zoltán	TTE	112:26
8 Goldmann Róbert	SDS	113:02
9 Borbás Nándor	MEA	114:05
10 Reviczki Zsolt	HUF	116:43
11 Marczis ifj. István	SDS	127:26
12 Molnár Attila	TTE	136:36

F40 (15) 6.6 km 220 m 13 ep

1 Erdélyi Gyula	SDS	65:18
2 Horváth Sándor	MEA	69:17
3 Nagy Ferenc	PSE	76:48
4 Kovács Gábor	BME	81:11
5 Muliter Gábor	HSE	86:48
6 Faggyas László	TTE	90:42
7 Károlyi Gyula	TTE	91:49
8 Miháczi Zoltán	TTE	94:57
9 Szabó Csaba	BTK	98:47
10 Nagy András	PSE	106:07
11 Dalos Attila	MAF	109:02
12 Kovalcsik István	BME	116:51
13 Paskuj Mátyás	MCB	125:46
Fehérvári Péter	SDS	hiba
Gillich István	MSE	hiba

F45 (22) 5.9 km 180 m 13 ep

1 Gyulai Zoltán	MSE	56:12
2 Vankó Péter	HSE	64:37
3 Janko Tamás	HSE	66:02
4 Zentai László	HSE	66:39
5 Tóth Károly	VTC	69:43
6 Pápai János	ARA	71:21
7 Nemesházi László	PSE	73:44
8 Hrenkó László	NYV	75:16
9 Takács Csaba	HER	76:26
10 Mets Miklós	OSC	76:52
11 Kaszás György	HER	80:55
12 Horváth László	PSE	81:29
13 Szlatényi Ferenc	OSC	87:03
14 Sramkó Tibor	SDS	95:02
15 D. Szabó Gyula	DIS	120:52
16 Molnár Gyula	BTK	129:04
17 Zempléni dr. András	KOS	137:16
18 Németh Ferenc	PVM	144:54
19 Dobrossy dr. István	DIS	149:18
20 Nagy Sándor	ARA	156:57
21 Hadnagy Árpád	HSP	160:43
Nagy Zsolt	FMT	hiba

F50 (21) 5.3 km 190 m 12 ep

1 Honfi Gábor	ESP	62:40
2 Balla Sándor	HSE	65:02
3 Pap László	TTE	68:22
4 Törjék György	TTT	73:22
5 Franczia Vilmos	MCS	77:09
6 Erdélyi Tibor	HSE	78:37
7 Kovács József	SDS	81:15
8 Köger Gyula	PVM	82:39
9 Harkányi Ádám	KTK	84:13
10 Lenkei Győző	HSP	90:06
11 Somogyi Lajos	PTX	92:55
12 Juhász István	BOF	95:19
13 Hirt Károly	ARA	97:04
14 Ludvig István	MAF	97:37
15 Harkányi Csaba	HAV	108:21
16 Győri László	SDS	112:57
17 Magyar János	MAF	118:50
18 Hegedüs Ábel	BEA	122:42
19 Herter László	MAF	126:55
20 Kovács Nándor	PVS	135:16
Kerényi Dénes	HSE	hiba

F55 (8) 4.7 km 160 m 10 ep

1 Blum id. László	SZV	70:25
2 Kovács Attila	ZSC	74:08

EREDMÉNYEK

3	Bacsó Attila	HER	77:08
4	Gyurkó László	KTK	81:36
5	Boros Zoltán	HSE	81:47
6	Korbély Tibor	HER	90:06
7	Andrási Lajos	HER	93:17
	Ládi János	BTK	hiba

F60 (16) 4.3 km 150 m 11 ep

1	Jelinek István	PSE	57:26
2	Lux Iván	BEA	61:52
3	Kardos dr. Ferenc	OSC	66:35
4	Nagy Lajos	ETC	69:22
5	Bozán György	HSP	78:59
6	Gombkötő dr. Péter	TTE	79:45
7	Tóth János	SKS	87:05
8	Komár Béla	HER	88:46
9	Kéri dr. Gerzson	HAV	94:45
10	Wengrin István	VTC	99:06
11	Schulek János	FMT	100:22
12	Szemler István	TTE	108:08
13	Lénárd Miklós	ETC	110:13
14	Mohácsi József	HAV	115:19
	Gáncs Kálmán	HER	hiba
	Hargitai István	TTE	hiba

F65 (10) 3.7 km 140 m 9 ep

1	Muszély György	BEA	69:45
2	Szabon János	KOS	77:44
3	Marton Péter	KTC	79:12
4	Gárdonyi Zoltán	BOF	83:40
5	Bogdány Miklós	TTE	89:02
6	Argay Gyula	BEA	91:25
7	Ijjász István	PVS	95:21
	Török István	DEA	hiba
	Lohász Márton	EPI	hiba
	Cserteg István	TSC	hiba

F70 (6) 2.6 km 100 m 8 ep

1	Kangasmaki Heikki	BSC	55:04
2	Nyögéri Imre	KTK	63:00
3	Buncsik János	PSE	69:18
4	Németh Alajos	PSE	71:03
5	Rácz Márton	TTE	103:44
	Páhy Tibor	ARA	hiba

F75 (2) 2.3 km 100 m 8 ep

1	Dudás István	OSC	86:21
	Hrenkó József	NYV	hiba

N18 (6) 4.4 km 170 m 9 ep

1	Tibay Ilona	SPA	63:59
2	Sebők Petra	VHS	68:02
3	Császár Barbara	GOC	83:54
4	Schulek Iringó	KTK	87:55
5	Zsigmond Vanda	DTC	91:40
6	Prill Dóra	ARA	92:31

N20 (7) 5.2 km 190 m 11 ep

1	Hrenkó Ivett	NYV	71:48
2	Máthé Fanni	TTE	75:47
3	Miskó Tünde	VTC	75:58
4	Fenyvesi Laura	KTK	83:28
5	Tas Katalin	MOM	85:22
6	Kaszás Orsolya	BSC	87:27
	Novák Martina	NYV	hiba

N21 (17) 7.1 km 220 m 16 ep

1	Makrai Éva	ZTC	84:37
2	Zsebeházy Eszter	KTK	89:22
3	Zsigmond Száva	DTC	92:09
4	Lubinszki Mária	DTC	92:42
5	Kelemen Bernadett	PVS	93:11
6	Füzy Anna	OSC	100:44
7	Wengrin Ágnes	TTE	104:43
8	Pénzes Erzsébet	DTC	107:38
9	Kerekes Andrea	VTC	109:11
10	Gárdonyi Réka	OSC	110:56
11	Elmont Bernadett	ZTC	144:57
	Szivák Ildikó	ARA	hiba
	Kaszás Szilvia	BSC	hiba
	Simon Ágnes	ETC	hiba
	Sebők Éva	PVS	hiba
	Tanczer Viktória	VTC	hiba

N35 (5) 4.8 km 130 m 10 ep

1	Holper Antónia	TTE	77:50
2	Györffy Gabriella	HSE	78:06
3	Füzy Judit	OSC	83:40
4	Pegán Bernadett	VTC	92:28
5	Gillichné Kalocsai A dr	MSE	93:49

N40 (5) 4.5 km 130 m 10 ep

1	Kaszásné Boa Ágnes	HER	60:45
2	Tömördi Ágnes	HSE	62:49
3	Mátyás Ildikó	PVM	64:52
4	Jakubecz Andrea	BME	68:45
5	Radics Anna	ETC	71:00

N45 (4) 3.9 km 120 m 8 ep

1	Kármán Katalin	HSE	48:39
2	Jenővári Gabriella	HSE	63:02
3	Muzsnai dr. Ágota	HSE	67:02
4	Nagy Márta	ARA	89:29

N55 (4) 2.5 km 110 m 8 ep

1	Komár Béláné	HER	52:43
2	Grant Julianna	PSE	56:42
3	Lux Ágnes	BEA	60:46
	Karsai Klára	OSC	hiba

N60 (1) 1.9 km 60 m 8 ep

1	Hanusz Mária	OSC	106:43

Semmelweis emlékverseny

Budapest normáltávú bajnoksága

2007. április 1. Várgesztes

M10D (5) 2.7 km 60 m 4 ep

1	Peregi Dániel	MAC	25:10
2	Egei Patrik	TTE	26:16
3	Dalos Máté	MAF	27:54
4	Hajba Gergő	EK	31:26
5	Szalkai Krisztián	EK	42:14

M12C (9) 3.2 km 50 m 5 ep

1	Horváth Gergő	VBT	19:37
2	Tóth Adrián	TTE	19:59
3	Hajdu Szása	KOS	21:08
4	Tenk Lőrinc	MAC	23:19
5	Pokornyik Bence	TTT	23:32
6	Tölgyesi Aurél	VHS	24:45
7	Varga Zsombor	NKZ	29:48
8	Toldi Bence	FMT	37:40
	Hajagos Miklós	TTE	hiba

M14B (8) 4.7 km 125 m 11 ep

1	Csöngei Dávid Máté	VHS	35:47
2	Gazdig Vendel	VHS	39:57
3	Jakus Bertalan	FSC	44:19
4	Peregi Dávid	MAC	48:14
5	Konkoly Csaba	KOS	53:20
6	Németh Dániel	VBT	54:31
7	Schwendtner Bálint	KTK	56:20
8	Hajagos István	TTE	77:46

M16B (4) 6.0 km 220 m 15 ep

1	Tölgyesi Ákos ifj.	VHS	46:32
2	Tölgyesi Renátó	SPA	53:01
3	Kaptur Ádám	VHS	54:04
4	Hajdu Marcell	KOS	58:12

M18B (5) 6.6 km 220 m 14 ep

1	Pápai Tamás	ARA	47:58
2	Tóth Károly ifj.	THT	53:45
3	Szivák András	ARA	62:34
4	Gadányi Bálint	NKZ	70:27
5	Filó Bernát	DIS	83:25

M21A (15) 10.2 km 350 m 22 ep

1	Baracsi Gábor	TTE	62:56
2	Mertanen Simo	XLAP	66:09
3	Kerényi Máté	KTK	66:31
4	Töreky Ákos	BEA	71:51
5	Harkányi Zoltán	MEA	74:34
6	Torniainen Ilkka	XLAP	80:13
7	Gyurkó Fanni	ARA	80:55
8	Tári Kornél	ARA	82:50
9	Turkka Tuukka	XLAP	83:55
10	Gyimesi Zoltán	TTE	84:10
11	Horváth Sándor	MEA	86:23
12	Hegedüs Zoltán	OSC	89:23
13	Tari Gábor	ARA	95:46
14	Nemesházi László	PSE	96:36
15	Tornai Szabolcs	MOM	114:28

M35A (7) 8.3 km 260 m 18 ep

1	Vass Tibor	VHS	54:27
2	Gillich György	TTT	58:29
3	Zakariás Péter	TSE	59:38
4	Jakus Zoltán	FSC	63:44
5	Chmelik Ernő	VHS	67:53
6	Argay Gyula	TSE	70:02
7	Szlávik dr. Szabolcs	TTT	109:54

M40B (8) 7.9 km 225 m 18 ep

1	Särkkä Urpo	BSC	59:49
2	Varga József	NKZ	64:28
3	Allwinger Herwig	TTE	71:45
4	Filó György	DIS	82:45
5	Urbán András	BEA	85:15
6	Oszkó László	MAC	86:55
7	Bérczes Miklós	FMT	95:40
8	Cenner dr. Tibor	FMT	115:55

M45B (13) 6.6 km 220 m 14 ep

1	Gyulai Zoltán	MSE	42:18
2	Vankó Péter	HSE	48:48
3	Takács Csaba	HER	50:44
4	Muliter Gábor	HSE	51:12
5	Harkányi Csaba	HAV	52:26
6	Tóth Károly	VTC	53:34

7	Pápai János	ARA	56:20
8	Halla Ernö	ARA	65:39
9	Nagy Sándor	ARA	72:11
10	Hegedüs Béla	KTK	73:54
11	Nagy Zsolt	FMT	75:14
12	Hajagos István	TTE	76:22
13	Dömötör Imre	SFC	79:35

M50B (22) 6.0 km 220 m 15 ep

1	Kürti István	PAK	48:35
2	Zentai József	HUF	48:44
3	Hegedüs Ábel	BEA	50:40
4	Horváth György	PSE	53:25
5	Bikki Sándor	HER	54:02
6	Balla Sándor	HSE	54:08
7	Viczena Miklós	ARA	54:29
8	Ludvig István	MAF	56:23
9	Turkka Esko	BSC	58:52
10	Bugár József	BOF	62:58
11	Biró Sándor	KRI	65:02
12	Juhász István	BOF	67:57
13	Somogyi Lajos	PTX	68:12
14	Csökör dr. György	TTT	69:41
15	Hirt Károly	ARA	71:52
16	Imeli János	MSE	74:52
17	Törjék György	TTT	75:08
18	Olajos Ferenc	PSE	75:56
19	Lassila Harri	BSC	76:35
20	Kocsis Ferenc	BOF	82:36
21	Mészáros Károly	TTT	93:57
22	Deák Gábor Tamás	MSE	110:52

M55B (9) 4.7 km 150 m 12 ep

1	Gyurkó László	KTK	37:13
2	Boros Zoltán	HSE	40:04
3	Vincze István	HER	46:37
4	Aknai Antal	TTT	48:38
5	Kaján László	FMT	49:21
6	Bogdanovits András	MSE	50:15
7	Scultéty Gábor	BOF	51:46
8	Tasi Ákos	TTE	57:58
9	Mudry Ferenc	MSE	72:32

M60B (16) 4.2 km 125 m 11 ep

1	Jelinek István	PSE	33:15
2	Grabenhofer Wilhelm	XLZO	33:33
3	Gombkötö dr. Péter	TTE	35:27
4	Kardos Ferenc dr.	OSC	35:30
5	Lux Iván	BEA	35:34
6	Muszély György	BEA	36:19
7	Hargitai István	TTE	36:55
8	Gáncs Kálmán	HER	37:45
9	Holluby Andor	PSE	40:45
10	Kéri Gerzson dr.	HAV	40:53
11	Nagy Albert	SPA	40:57
12	Wengrin István	VTC	42:50
13	Vida István	OSC	48:49
14	Kempelen Miklós	OSC	51:01
15	Nagy Gábor	TTE	51:57
	Homoki Géza	BEA	hiba

M65B (9) 4.1 km 100 m 9 ep

1	Nagy Dezsö	KTK	40:42
2	Szabon János	KOS	41:42
3	Schell Antal	PSE	44:29
4	Vass Tibor	VHS	44:59
5	Pearson John	PSE	46:50
6	Cserteg István	TSC	47:54
7	Köblös József	KTX	50:24
8	Gönczi Péter	FMT	78:36
	Müller János	PSE	hiba

M70B (6) 2.9 km 75 m 7 ep

1	Páhy Tibor	ARA	26:37
2	Németh Alajos	PSE	31:45
3	Dudás István	OSC	32:11
4	Kangasmaki Heikki	BSC	32:22
5	Rácz Márton	TTE	57:53
6	Kozma László	BAL	154:40

W10D (6) 2.7 km 60 m 4 ep

1	Szuromi Hanga	PVM	29:13
2	Horváth Hanga	MEA	29:49
3	Józsa Dominika	PSE	37:05
4	Albert Lilla	EK	39:06
5	Tóth Blanka	TTE	47:57
6	Gillich Bernadett	MSE	49:52

W12C (8) 2.9 km 40 m 4 ep

1	Faggyas Petra	TTE	24:35
2	Egei Petra	TTE	26:49
3	Korponai Zsófia	ARA	27:12
4	Schwendtner Réka	KTK	27:37
5	Kinde Zsófia	KTK	29:06
6	Tölgyesi Blanka	SPA	29:23
7	Gillich Viktória	MSE	33:07
8	Hütter Lilla	VHS	37:14

W14B (3) 3.2 km 75 m 8 ep

1	Faggyas Eszter	TTE	29:34
2	Kinde Vanda	KTK	33:01
3	Mets Ildikó	MOM	46:01

W16B (2) 4.5 km 110 m 12 ep

1	Szepesi Szilvia	TTT	55:16
2	Touré Anita	PSE	59:05

W21A (4) 7.9 km 225 m 18 ep

1	Wengrin Ágnes	TTE	68:44
2	Fedorova Katarina	XSOK	69:14
3	Máthé Fanni	TTE	72:17
4	Györgyi Csenge	MOM	72:32

W35A (5) 5.7 km 175 m 15 ep

1	Tömördi Ágnes	HSE	50:17
2	Györffy Gabriella	HSE	53:47
3	Hajagos Istvánné	TTE	63:07
4	Németh Zsoltné	HER	65:32
5	Cseresnyés Ágnes	TTE	67:31

W40B (10) 4.7 km 150 m 12 ep

1	Kármán Katalin	HSE	39:42
2	Csillag Vera	PVM	46:09
3	Pokk Mariann	ARA	46:35
4	Jenővári Gabriella	HSE	52:33
5	Radics Anna	ETC	53:58
6	Tamásné Szakács Judit	MSE	57:02
7	Ágoston Erika	PSE	59:18
8	Albert Ildikó	EK	61:46
9	Ostorics Zsuzsanna	PSE	70:13
10	Oszkóné Simon Ildikó	MAC	88:08

W45B (12) 4.5 km 110 m 12 ep

1	Muzsnai dr. Ágota	HSE	40:00
2	Bacsó Piroska	MAF	45:41
3	Özse Ágnes	KRI	46:03
4	Nagy dr. Zsuzsanna	HER	47:44
5	Dániel Edit	SPA	48:05
6	Ludvig Ágnes	MAF	50:26
7	Dömötörné Horváth E	SFC	53:46
8	Nagy Márta	ARA	54:56
9	Pál dr. Ilona	KTK	62:44
10	Keszthelyi Ildikó	PSE	70:38
11	Gösswein Judit	PSE	73:47
12	Pápainé Poós Ildikó	ARA	77:04

W50B (6) 4.1 km 100 m 9 ep

1	Szopori Éva	KRI	43:25
2	Karsai Klára	OSC	44:04
3	Serák Katalin	ARA	45:57
4	Kovács Olga	HAV	49:23
5	Szabó Zsuzsanna	MOM	51:15
6	Mészárosné Boros V	TTT	64:41

W55B (5) 3.5 km 125 m 9 ep

1	Korik Vera	PSE	37:44
2	Grant Julianna	PSE	39:26
3	Komár Béláné	HER	44:40
4	Kardos Rózsa	OSC	44:59
5	Lux Ágnes	BEA	45:23

W60B (4) 3.2 km 75 m 8 ep

1	Pearson Hilary	PSE	36:35
2	Cser Krisztina	FMT	42:12
3	Wengrin Istvánné	VTC	48:09
4	Hanusz Mária	OSC	51:56

Tájkerékpáros Pontbegyűjtő OB

(Semmelweis emlékv.) **2007. április 1. Várgesztes**

F21E (18) 22.0 km 350 m 12 ep

1	Marosffy Dániel	OSC	69:18
2	Molnár Zoltán	THT	70:39
3	Egei Tamás	TTE	73:07
4	Tóth Tamás	TTE	77:21
5	Viraszkó Zoltán	NYK	80:58
6	Vajda Zsolt	THT	83:50
7	Pálfi Antal	RTF	87:51
8	Gillich István	MSE	92:32
9	Venczel Gábor	MEA	92:46
10	Bertóti Róbert	DTC	93:40
11	Ritzl Csaba	ALP	111:08
12	Gizúr Krisztián	ALP	114:12
13	Csordás Kornél	EK	130:01
14	Lancsár Roland	EK	130:16
15	Vass Péter	ALP	141:31
16	Benkö Zoltán	ALP	143:00
17	Vajda Péter	VBT	149:33
	Paulovits László	SPA	hiba

N21E (10) 16.0 km 300 m 10 ep

1	Füzy Anna	OSC	59:18
2	Marosffy Orsolya	OSC	68:37
3	Cseh Veronika	MSE	76:50
4	Gillichné dr. Kalocsai A	MSE	84:46
5	Karagics Judit	OSC	85:30
6	Gábor Ágnes	CBD	87:42
7	Csányi Éva	VBT	104:15
8	Tönköly Erika	SPA	112:37
9	Ézsiás Katalin	SPA	133:12
10	Kovács Ágnes	VBT	158:27

F18 (10) 16.0 km 300 m 10 ep

1	Horváth Marcell	VBT	71:27
2	Nagy Patrik	VBT	72:45
3	Beöthy Ádám	KOS	76:46

EREDMÉNYEK

4	Pálfi Gergely	RTF	86:16	8	Nagy Péter	EK	93:05	F40 (3) 16.0 km 300 m 10 ep		
5	Leél-Össy Attila	EK	86:40		Hegedüs Gergely	KTK	hiba	1	Jankó Tamás	HSE 61:35
6	Jankó Dániel	HSE	89:43		Németh Bence Zsolt	VBT	hiba	2	Bunyik László	MEA 71:24
7	Terdik Dávid	EK	92:27					3	Gyallai János	GYO 77:12

Budapesti Diákolimpia

2007. április 22. KFKI Sporttelep környéke

FII. (28) 2.7 km 45 m 5 ep

1	Felsmann Dániel	Kós Károly Kós Károly ált isk	13:49
2	Cserkuti Bence	KVI Kertvárosi Iskola	14:28
3	Molnár László	KVI Kertvárosi Iskola	15:19
4	Antal Péter	Karinthy F Karinthy Frigyes Á	15:45
5	Kurucz Máté	KVI Kertvárosi Iskola	15:53
6	Weiler Vince	ZHA Zuglói Hajós Alfréd Által	17:11
7	Toldi Bence	Kós Károly Kós Károly ált isk	17:46
8	Pályi Patrick	Pannonia S Pannonia Sacra Kat	19:48
9	Tóth Mátyás	KVI Kertvárosi Iskola	19:53
10	Lengyel Ádám	Pesthidegk Pesthidegkúti Ökum	20:22
11	Kádár Tamás	Baár-Madas Baár-Madas Ref.Gim	21:16
12	Horváth Csongor	Naranes Óv Naranes Óvoda Buda	21:29
13	Weiler Vilmos	ZHA Zuglói Hajós Alfréd Által	21:50
14	Hatházi-Molnár Benedek	Baár-Madas Baár-Madas Ref.Gim	22:25
15	Forrás Bence	Áldás Utca Áldás Utcai Általá	22:35
16	Masztis Máté	Jókai M ál Jókai M ált. isk.	25:28
17	Kiss Pál Bendegúz	Bethlen Gá Bethlen Gábor Álta	28:41
18	Ormay Mihály	Bp. XII. D Bp. XII. Diana út	29:59
19	Sveiczer András	SPA Tabáni Spartacus Sport és	30:08
20	Tárkányi Lőrinc	Bethlen Gá Bethlen Gábor Álta	36:17
21	Tass Botond	Kós Károly Kós Károly ált isk	40:12
22	Hollósy Márk	Kós Károly Kós Károly ált isk	41:39
	Kalcsi Krisztián	KVI Kertvárosi Iskola	hiba

FIII. (26) 2.4 km 55 m 7 ep

1	Jenes Soma	ELTE Gyak. ELTE Gyak. Ált. Is	20:12
2	Oszkó Attila	Budai Cisz Budai Ciszterci Sz	20:32
3	Konkoly Csaba	Baár-Madas Baár-Madas Ref.Gim	21:20
4	Németh Balázs	Hidegkuti Hidegkuti Waldorf (	21:50
5	Havasi Márton	Jókai M ál Jókai M ált. isk.	22:24
6	Fleischer András	BAB Bartók Béla Általános Isk	23:04
7	Balázs Bulcsú	Budai Cisz Budai Ciszterci Sz	23:39
8	Bartók Márton	GGA Gárdonyi Géza Általános I	24:19
9	Hajdu Szasa	Zugligeti Zugligeti ált. isk.	24:54
10	Vencel László Ignác	Ward Mária Ward Mária I.	25:07
11	Surin Máté	Darus Darus u. általános két	25:30
12	Pálovics Bálint	Budai Cisz Budai Ciszterci Sz	26:39
13	Berkes Dániel	AEA Alsóerdőcsi általános isk	27:03
14	Ipsics Péter	Bárczi Géz Bárczi Géza Ált. I	27:42
15	Pogány Gergő	Hidegkuti Hidegkuti úti alt.I	31:11
16	Kovács Márton	Hidegkuti Hidegkuti Waldorf (	42:44
17	Somfai Márk	NyV Nyílott Világ ált isk	49:20
18	Schrikk Róbert	Babits Mih Babits Mihály Gimn	52:18
	Tóth Bendegúz	Jókai M ál Jókai M ált. isk.	hiba
	Újfalusi Zsolt	Jókai M ál Jókai M ált. isk.	hiba
	Horváth Simon	BLA Bárdos Lajos Ált. Isk.I	hiba
	Lukács László	MFA Medgyesy Ferenc Ált. Isk.	hiba
	Kurucz Bence	KVI Kertvárosi Iskola	hiba

FIV. (21) 3.9 km 80 m 12 ep

1	Bérczes Zsigmond	AKG Alternatív Közgazdasági G	38:53
2	Hajdu Marcell	Zugligeti Zugligeti ált. isk.	39:15
3	Tőlgyesi Renátó	Csiki-hegy Csiki-hegyek Utcai	40:53
4	Peregi Dávid	Gyermekek Gyermekek Háza Alap	42:37
5	Sveiczer Attila	Eötvös gim Eötvös gimnázium	43:41
6	Györgyi Ábel	Berzsenyi Berzsenyi D. Gimn.	44:59
7	Jenes Ottó	Városmajor Városmajori Gimnáz	45:15
8	Schwendtner Bálint	Eötvös gim Eötvös gimnázium	45:16
9	Torbágyi Vajk	Szt. Angel Szt. Angela G.	50:24
10	Szivós Balázs	Babits Mih Babits Mihály Gimn	54:42
11	Deák Péter	KVI Kertvárosi Iskola	56:57
12	Fábics Gergely	Keresztury Keresztury Dezső Á	60:39
13	Kafer Zsombor	Babits Mih Babits Mihály Gimn	97:30
14	Dénes Ákos	Babits Mih Babits Mihály Gimn	98:19
	Marton Tamás	Babits Mih Babits Mihály Gimn	hiba
	Tass Benedek	Hidegkuti Hidegkuti Waldorf (	hiba
	Szentgyörgyi Marcell	LUA Lisznyai U. Ált. Isk.	hiba

FV. (12) 5.4 km 120 m 15 ep

1	Jenes Géza	Városmajor Városmajori Gimnáz	42:01
2	Nagy Kristóf	Szilágyi E Szilágyi Erzsébet	47:43
3	Fráter Tamás	Eötvös gim Eötvös gimnázium	48:09
4	Györgyi Máté	József Att József Attila Gimn	48:20
5	Pálinkás András	Németh Lás Németh László Gimn	50:59
6	Vellner Gábor	Kosztolány Kosztolányi Dezső	53:24
7	Pálinkás Péter	Raul Walle Raul Wallenberg	57:05
8	Illésy András	Babits Mih Babits Mihály Gimn	62:33
9	Bakos Marcell	Babits Mih Babits Mihály Gimn	65:54
10	Hidvégi Tamás	Budapesti Budapesti Piarista	112:31

FVI. (11) 7.3 km 175 m 21 ep

1	Györgyi Péter	Fazekas M. Fazekas M. Ált. Is	64:55
2	Sárospataki Barnabás	BMG Babits Mihály Gimnázium D	71:59
3	Dormán Miklós	Budapesti Budapesti Piarista	73:59
4	Vörös Dániel	Kempelen F Kempelen Farkas Gi	81:34
5	Tihanyi Benedek	Fazekas M Fazekas M gimn (Bp)	84:19
6	Morandini Miklós	Szent Gell Szent Gellért Kat.	89:17
7	Hegedüs Gergely	Schulek Sz Schulek Szakközép B	98:19
8	Spohn Márton	Fazekas Mi Fazekas Mihály Föv	110:18
9	Császár Zoltán	Schulek Sz Schulek Szakközép B	128:11
	Ternák Attila	Schulek Sz Schulek Szakközép B	hiba

FVII. (23) 2.7 km 45 m 5 ep

1	Weiler Virág	Németh Lás Németh László Gimn	12:53
2	Balázs Otília	ÁJA Ádám Jenő Általános Iskol	13:35
3	Horváth Hanga	Álmos Vezé Álmos Vezér téri Á	14:41
4	Szegedi Viktória	KVI Kertvárosi Iskola	15:39
5	Pálinkás Rita	DDÁ Deák Diák Általános Iskol	16:44
6	Schwendtner Réka	Kőrösi Cso Kőrösi Csoma Á.I.	17:13
7	Kurucz Réka	KVI Kertvárosi Iskola	17:41
8	Donkó Luca	Tamási Áro Tamási Áron ált. I	18:57
9	Masztis Dorottya	Jókai M ál Jókai M ált. isk.	19:12
10	Nagy Klára	VUA Váci Utcai Általános Isko	20:09
11	Bérczes-Schliszka Bori	Deák téri Deák téri Evangélik	33:26
12	Tárkányi Flóra	Bethlen Gá Bethlen Gábor Álta	41:14
	Tisza Zsófia	BMG Babits Mihály Gimnázium D	hiba
	Dvorák Vivien	Kós Károly Kós Károly ált isk	hiba

FIII. (7) 2.4 km 55 m 7 ep

1	Forrás Zsófia	Toldy Fere Toldy Ferenc Gimná	19:35
2	Tőlgyesi Blanka	Csiki-hegy Csiki-hegyek Utcai	21:56
3	Sikhegyi Franciska	Városmajor Városmajori Gimnáz	23:00
4	Újfalusi Dóra	Jókai M ál Jókai M ált. isk.	26:22
5	Masztis Anna 26:35	Jókai M ál Jókai M ált. isk.	
6	Donkó Anna	Tamási Áro Tamási Áron ált. I	27:51

FIII. (12) 3.2 km 75 m 8 ep

1	Zemplényi Réka	Radnóti M Radnóti M gimn (Bp)	32:49
2	Mets Ildikó	Jókai M ál Jókai M ált. isk.	37:36
3	Kerényi Szofi	Szilágyi E Szilágyi Erzsébet	46:56
4	Oszkó Dóra	Budai Cisz Budai Ciszterci Sz	47:08
5	Györgyi Hanga	Szabó L. K Szabó L. Kéttannye	49:21
6	Sikhegyi Antónia	Városmajor Városmajori Gimnáz	56:04
7	Ipsics Viktória	Hunyadi Má Hunyadi Mátyás Ált	73:23

FIV. (13) 4.5 km 110 m 11 ep

1	Schulek Iringó	Ciszlercit Ciszlercita G. Bp.	56:01
2	Csontos Bori	Toldy Fere Toldy Ferenc Gimná	64:07
3	Németh Luca	SPA Tabáni Spartacus Sport és	69:18
4	Kovács Júlia Virág	Hidegkuti Hidegkuti Waldorf (	70:59
5	Touré Anita	Obudai Wal Óbudai Waldorf Isk	73:52
6	Papanek Andrea	Szent Gell Szent Gellért Kat.	82:49
7	Csatári Anita	Schulek Sz Schulek Szakközép B	105:52

FVI. (11) 4.9 km 125 m 13 ep

1	Németh Kinga	JAG József Attila Gimnázium.	47:06
2	Vigh Dorottya	Babits Mih Babits Mihály Gimn	49:37
3	Fleischer Orsolya	Eötvös gim Eötvös gimnázium	54:25
4	Györgyi Csenge	Szabó L. K Szabó L. Kéttannye	57:23
5	Gyalog Zsófia	SPA Tabáni Spartacus Sport és	58:03
6	Kerényi Krisztina	SPA Tabáni Spartacus Sport és	62:53
7	Németh Anna	Hidegkuti Hidegkuti Waldorf (	64:28
8	Kelevitz Krisztina	Babits Mih Babits Mihály Gimn	98:46
9	Pölit Andrea	Schulek Sz Schulek Szakközép B	104:14
10	Szalontai Beáta	BMG Babits Mihály Gimnázium D	107:47
	Nagy Nikoletta	BBG Balassy B. gimn	hiba

Korosztályos ranglista - 2006

F12

1.	Vajda Balázs	SZV	194	67.49
2.	Hajdu Szása	KOS	195	61.37
3.	Balogh Bálint	GYO	194	58.55
4.	Horváth Gergő	VBT	195	58.47
5.	Gazdig Vendel	VHS	194	56.69
6.	Péntek Mátyás	LIT	194	55.90
7.	Csöngei Dávid Máté	VHS	194	51.98
8.	Tugyi Levente	DTC	194	50.99
9.	Kirilla Péter	DTC	194	50.78
10.	Varga Zsombor	NKZ	196	49.53
11.	Balázs Bulcsú	OSC	194	46.78
12.	Oszkó Attila	MAC	194	45.91
13.	Pokornyik Bence	TTT	195	45.85
14.	Konkoly Csaba	KOS	194	45.58
15.	Tóth Adrián	TTE	196	44.75
16.	Jakus Bertalan	FSC	194	43.75
17.	Rusvai László	FSC	195	41.15
18.	Beluzsár Ádám	ESP	194	41.14
19.	Németh Marcell	SPA	194	40.42
20.	Papp Máté	DAR	194	38.42
21.	Kovács Bertalan	PVS	195	37.85
22.	Miháczi Ádám	TTE	195	36.87
23.	Kopasz Kristóf	SZV	195	35.94
24.	Apjok Dániel	SZV	195	35.56
25.	Németh Balázs	KOS	194	34.48
26.	Rácz Sándor	SZV	195	30.74
27.	Krokavecz Simon	SZV	194	30.24
28.	Gál Attila	FSC	194	29.94
29.	Tenk Lőrinc	MAC	196	28.69
30.	Dankó Botond	TTE	195	26.61
31.	Nagy Gábor	FSC	194	26.48
32.	Zsigmond Richárd	SZV	194	24.76
33.	Olasz Máté	DTC	194	17.32
34.	Orosz Tamás	SDS	194	16.49
35.	Czigány Máté	ZTC	194	14.69
36.	Vadász Mihály	DNS	194	10.44
37.	Bóta Zsombor	ESP	196	9.13
38.	Uzelman Péter	ESP	194	6.85
39.	Józsa Kornél	SZV	195	6.40
40.	Pogány Gergő	KOS	195	5.73
41.	Ipsics Péter	MAC	195	5.21
42.	Kiss Márk	ESP	195	2.68
43.	Matiz Mátyás	ESP	195	2.63
44.	Linninger Martin	ETC	196	1.20
45.	Majoros Mihály	ESP	195	0.00

F14

1.	Baumholczer Máté	PVS	192	84.05
2.	Tölgyesi Ákos ifj.	VHS	192	83.32
3.	Horváth Marcell	VBT	193	82.91
4.	Kovács Sebestyén	BME	193	78.83
5.	Hajdu Marcell	KOS	192	77.24
6.	Lükő Dániel	VHS	193	77.04
7.	Péley Domokos	PVS	193	76.07
8.	Tölgyesi Tamás	DTC	193	75.93
9.	Radványi Ádám	DTC	192	75.09
10.	Györgyi Ábel	MOM	192	74.04
11.	Cserki Soma	SDS	192	74.01
12.	Bugár Gergely	BOF	192	73.99
13.	Liszka Krisztián	GYO/ETC	192	73.64
14.	Tölgyesi Renátó	SPA	192	72.80
15.	Nagy Attila	PVS	193	72.04
16.	Kopasz Róbert	KAL	192	71.54
17.	Gera Tamás	SZV	193	70.58
18.	Zoboki Barna	THT	192	69.93
19.	Kazal Márton	PVS	194	69.49
20.	Nagy Patrik	VBT	192	67.29
21.	Heilig Dániel	VBT	192	66.98
22.	Lenner István	VBT	192	66.19
23.	Molek Dávid	SDS	192	65.22
24.	Liskány András	NYV	192	65.19
25.	Spicze Máté	DTC	192	64.95
26.	Korózs Attila	ESP	192	63.77
27.	Papp Norbert	ESP	192	63.73
28.	Engi Erik	VBT	193	63.33
29.	Muelek László	BTK	193	63.32
30.	Bérczes Zsigmond	SPA	192	63.02
31.	Horváth Máté	TSE	193	63.01
32.	Lacza Bálint	PVS	192	62.51
33.	Gazdig Vendel	VHS	194	61.83
34.	Hanyicska Martin	NYV	192	61.18
35.	Hartmann Ákos	THT	192	60.56
36.	Karácsony Máté	HBS	192	60.39
37.	Kovács Domonkos	BME	194	59.94
38.	Móra Gábor	FSC	192	59.64
39.	Petróczki Ádám	HTC	193	59.23
40.	Németh Bence Zsolt	VBT	192	58.35
41.	Iski Richárd	NYV	193	57.30
42.	H ajdu Szása	KOS	195	54.27
43.	Szabó Ákos	HTC	192	51.72
44.	Bóka Bence	ESP	192	51.45
45.	Birincsik Péter	ESP	193	51.29
46.	Konkoly Csaba	KOS	194	50.80
47.	Jenes Ottó	MOM	192	49.85
48.	Kovács Bertalan	PVS	195	49.30
49.	Brenn Dávid	TSE	193	46.60
50.	Csöngei Dávid Máté	VHS	194	45.74
51.	Göth Roland	GOC	192	45.24
52.	Gönye András	VHS	193	45.02
53.	Könnyű Bence	DNS	193	44.20
54.	Tóth János	HRF	193	43.58
55.	Zelei Zoltán	NYV/HBS	193	43.52
56.	Sveiczer Attila	SPA	192	43.20
57.	Szabó Máté	DNY	193	43.09
58.	Németh Dániel	VBT	193	42.67
59.	Schwendtner Bálint	KTK	193	38.67
60.	Szakály Gergely	GOC	192	38.60
61.	Szalóki Gábor	GYO	192	36.83
62.	Kormos Máté	ESP	193	36.23
63.	Tass Benedek	KOS	195	31.05
64.	Tasi Dániel	MAC	193	27.81
65.	Hambuch Mátyás	PVS	193	27.50
66.	Székely Miklós	GOC/ZTC	192	26.92
67.	Vakarcs Erik	ESP	193	26.26
68.	Bakai Balázs	HTC	193	25.60
69.	Németh Balázs	KOS	194	24.86
70.	Pálinkás Mátyás	EPI	193	17.86
71.	Faragó Ferdinánd	OSC	192	16.75
72.	Czéh Tamás	ESP	194	16.56
73.	Szklenár Bálint	DTC	193	15.91
74.	Antal Gergely	BMG	193	13.81
75.	Király Szabolcs	SZV	193	12.46
76.	Szakács Kristóf	VBT	192	9.10
77.	Szalóki Dávid	ESP	193	9.04
78.	Németh Richárd	GOC	190	7.34
79.	Orosz Tamás	SDS	194	5.79
80.	Barta Dávid	ETC	192	4.01
81.	Meixner Ádám	HTC	193	2.80
82.	Bukovszky Dániel	ESP	192	0.00

F16

1.	Pongrácz Ervin	VHS	191	102.18
2.	Bereczki Máté	SZV	190	100.92
3.	Fehérvári Zsolt	SDS	190	96.57
4.	Kovács Boldizsár	BME	191	96.04
5.	Vellner Gábor	SPA	190	95.99
6.	Spisák László	FSC	190	94.52
7.	Györgyi Máté	MOM	190	93.96
8.	Kinde Mátyás	KTK	191	93.75
9.	Jenes Géza	MOM	191	93.51
10.	Kaptur Ádám	VHS	191	92.62
11.	Fráter Tamás	SPA	190	91.87
12.	Ádámszki Tamás	DTC	190	91.61
13.	Tóth Károly ifj.	THT	190	91.05
14.	Hráb Dániel	ETC	191	90.16
15.	Szivós Dániel	ESP	191	88.53
16.	Baumholczer Máté	PVS	192	87.92
17.	Morvai András	SDS	190	87.20
18.	Szaknyéri Vendel Attila	GOC	190	85.99
19.	Vadász Endre	DNS	190	85.94
20.	Farkas Ottó	SZV	191	85.36
21.	Rebák Csaba	NYV	191	85.28
22.	Lovászi András	KAL	190	85.27
23.	Lukács Sebestyén	TTE	190	84.04
24.	Lápossy Péter	PVS	190	83.60
25.	Diószegi Ádám	SPA	191	83.08
26.	Holtsy Márton	DTC	191	82.61
27.	Tölgyesi Péter	DTC	190	82.37
28.	Pálinkó Márton	SZV	191	81.22
29.	Kersity András	PVS	190	80.58
30.	Karácsony Bence	HBS	190	80.43
31.	Nagy Kristóf	SPA	191	80.37
32.	Diószegi Bálint	SDS	191	80.11
33.	Szivák András	ARA	190	79.80
34.	Kósa Gábor	ZTC	190	79.01
35.	Hideg Gábor	HTC	191	78.14
36.	Sebők Péter	KAL	190	77.74
37.	Kovács András	PVS	190	75.18
38.	Kelemeny Máté	ETC	191	74.43
39.	Repka Dániel	ETC	191	74.21
40.	Lovas Gergely	HRF	191	72.32
41.	Garamszegi Balázs	ESP	191	70.85
42.	Károlyi Gergely	TTE	191	70.11
43.	Fóthi Ábel	BEA	190	69.96
44.	Gadolla Gergely	TTE	191	61.84
45.	Incze Márton	KOS	191	58.99
46.	Illésy András	BMG	191	58.34
47.	Garda Dávid	DIS	190	49.29
48.	Pálinkás András	EPI	191	47.56
49.	Bakos Marcell	BMG	191	39.73
50.	Tóth Marcell	MCB	190	38.85

F18

1.	Lenkei Zsolt	TTE	188	106.58
2.	Szabó András	ETC	188	106.58
3.	Turcsán Gábor	PVS	189	104.30
4.	Kerényi Máté	KTK	188	103.20
5.	Kuzmann Zsolt	ESP	189	99.94
6.	Mets Márton	MOM	189	99.57
7.	Tari Gábor	ARA	188	98.91
8.	Tári Kornél	ARA	188	97.44
9.	Horváth Tamás	SZV	189	96.44
10.	Kaló Attila	ETC	189	96.08
11.	Bertóti Róbert	DTC	188	94.06
12.	Györgyi Péter	MOM	189	93.50
13.	Pápai Tamás	ARA	189	93.46
14.	Kelemeny Dávid	ETC	188	91.97
15.	Szántó Gergely	MSE	189	91.69
16.	Killmann Tobias	ZTC	788	90.11
17.	Kácsor Attila	TTE	188	89.47
18.	Petruszka Imre	DNS	189	89.35
19.	Urbán Csaba	JMD	188	88.27
20.	Fehérvári Zsolt	SDS	190	88.10
21.	Györgyi Máté	MOM	190	87.76
22.	Vellner Gábor	SPA	190	87.22
23.	Zsilinszky Pál ifj.	DIS	189	86.23
24.	Hardi Balázs	PVS	189	85.09
25.	Lukács Mihály	TTE	188	84.29
26.	Szabó Kristóf	DTC	188	83.82
27.	Szabó Márk	KTK	188	83.80
28.	Molnár Lóránd	SZV	588	80.52
29.	Veres Tamás Pál	HRF	189	78.78
30.	Hegedüs Gergely	KTK	189	78.45
31.	Morandini Miklós	SPA	189	76.99
32.	Domán Rajmund	THT	188	75.57

RANGLISTA

33. Nagy Zsolt ifj.	FMT	188	70.53
34. Tihanyi Benedek	KOS	189	65.79
35. Erdős Tamás	DIS	189	65.45
36. Nágli András	GOC	189	64.34
37. Szentesi József Tamás	ESP	189	61.86
38. Barna Tamás	FSC	189	60.24
39. Baptiszta Tamás	DTC	188	54.58
40. Dormán Miklós	SPA	189	54.30
41. Bódis Péter	BME	189	34.27
42. Nagy Krisztián	DIS	189	34.13
43. Dominik Lázár	PAK	188	19.01

F20

1. Kovács Róbert	PVS	186	98.11
2. Tóth Ádám	GYO	186	95.91
3. Bogya Tamás	TTE	786	95.89
4. Morandini Viktor	SPA	187	89.50
5. Krajcik Michal	KTK	787	87.24
6. Viczián Péter	SZV	187	84.87
7. Kovács Dávid	ARA	187	81.79
8. Takács Balázs	SZV	187	80.98
9. Horváth Zoltán	TSE	186	80.37
10. Ferenczi Krisztián	ETC	187	79.45
11. Sümegi János	DTC	186	78.79
12. Miskó Róbert	BSC	186	77.51
13. Tolnai Márton	DTC	186	76.13
14. Szivák Béla	ARA	187	75.23
15. Gidófalvy Szabolcs	KTK	187	73.58
16. Zai Bálint	SPA	186	72.51
17. Boros Dániel	TSE	187	70.10
18. Kósa János	NYV	187	63.10
19. Füleki Dániel	GYO	186	62.72
20. Kormos Márton	ESP	187	60.95
21. Kovács Balázs	VBT	187	54.34
22. Pálinkás Barnabás	EPI	187	52.57
23. Herczeg Bálint	VBT	187	45.27

F21

1. Kovács Ádám	ETC	186	108.13
2. Vajda Kolos	ZTC	176	106.74
3. Dénes Zoltán	KAL	172	105.81
4. Vonyó Péter	PVS	174	105.44
5. Léval Ferenc	MEA	174	103.18
6. Józsa Gábor	TSE	183	103.01
7. Zsebeházy István	MOM	185	102.78
8. Harkányi Zoltán	MEA	180	102.62
9. Domonyik Gábor	MEA	176	101.99
10. Lenkei Zsolt	TTE	188	100.58
11. Szundi Attila	DTC	180	98.87
12. Tóth Ádám	GYO	186	98.73
13. Koprivanacz Imre	KAL	182	98.55
14. Bogos Tamás	ARA	184	98.45
15. Molnár Tibor	ARA	171	98.17
16. Forrai Gábor	HTC	179	97.97
17. Kovács Róbert	PVS	186	97.87
18. Baracsi Gábor	TTE	171	97.73
19. Bogya Tamás	TTE	786	97.68
20. Krejci Thomas	ZTC	572	96.80
21. Cserpák Zsolt	NYV	179	95.01
22. Lajszner Attila	ESP	173	93.92
23. Kiffer Gyula	ARA	172	93.90
24. Kiss Gábor	PVS	180	93.50
25. Scultéty Márton	KTK	182	93.46
26. Gillich István	MSE	166	91.86
27. Forrai Miklós	HTC	179	91.43
28. Balabás Péter Gergő	DTC	183	91.37
29. Novai György	SZV	175	91.14
30. Antal Miklós	PVS	183	90.84
31. Nagy Gergő	SZV	181	89.97
32. Fodor József	SZV	184	89.02
33. Mihályi Ferenc	TTE	184	88.64
34. Allwinger Herwig	TTE	567	88.49
35. Miháczi Zoltán	TTE	167	88.10
36. Less Áron	DTC	180	87.94
37. Gyalog Zoltán	SPA	180	87.51
38. Uhlir Péter	ZTC	175	87.19
39. Baksa Csaba	KAL	178	87.05
40. Gyimesi Zoltán	TTE	172	87.05
41. Mézes Tibor Sólyom	GOC	174	87.02
42. Werner Péter	CBD	173	86.78
43. Veres Tamás	HRF	175	86.12
44. Szajkó Csaba	ETC/GYO	185	85.95
45. Marosvölgyi Máté	SPA	175	85.95
46. Kocsik Árpád dr.	HSP	173	85.80
47. Morandini Viktor	SPA	187	85.73
48. Borbás Nándor	MEA	171	85.41
49. Varga Zsolt	NKZ	185	85.39
50. Kisvölcsey Ákos	MOM	172	85.28
51. Varga Bálint	ZTC	172	85.20
52. Sinkó János	SZV	183	85.13
53. Lenkei Ákos	HSP	182	84.87
54. Viniczai Ferenc	PVS	165	84.74
55. Tolnai Márton	DTC	186	84.64
56. Viczián Péter	SZV	187	84.61
57. Pelyhe Dániel	SDS	184	84.45
58. Mitró Zoltán	ZTC	172	84.33
59. Domján Tamás	PVS	178	84.08
60. Gillich György	TTT	168	83.96
61. Spiegl Máté	KAL	180	83.79
62. Maros Ervin Péter	ZTC	172	83.48
63. Hites Viktor	VBT	176	83.40
64. Antal András	PVS	182	82.78
65. Halász Balázs	ETC	187	82.49
66. Gyulai Tamás	MSE	182	82.40
67. Vajda Zsolt	THT	178	82.40
68. Pelyhe Dénes ifj.	SDS	181	82.36
69. Guszlev Antal	ARA	178	82.24
70. Ferenczi Krisztián	ETC	187	82.17
71. Horváth Sándor	MEA	166	82.06
72. Farkas Viktor	HRF	184	81.97
73. Harkányi Árpád	TTE	183	81.49
74. Józsa Gábor	PSE	175	81.40
75. Fekete András	KTK	182	80.96
76. Ludvig Péter	KTK	182	80.91
77. Gábor József	CBD	178	80.86
78. Bánki Zoltán	SZV/SMA	172	80.65
79. Drapcsik Péter	DTC	178	80.45
80. Sárecz Lajos ifj.	ZTC	176	80.28
81. Fazekas Tamás	VHS	177	79.80
82. Csőkör Zoltán	TTT	180	79.43
83. Fehér Ferenc	ZTC	170	79.36
84. Bihari Zoltán	KFK	176	78.60
85. Tóth Máté	GYO	185	78.45
86. Vajda Balázs	VTC	178	78.19
87. Tarcsai László	DNS	175	77.60
88. Chmelik Ernő	VHS	170	77.46
89. Sziládi Tamás	PVS	183	77.35
90. Viraszkó Zoltán	NYK	173	76.75
91. Szőrényi Gábor	DTC	179	76.05
92. Szabó Attila	VTC	177	75.85
93. Zentai József	HUF	154	75.67
94. Zakariás Péter	TSE	170	75.49
95. Oszlovics Ádám	MOM	185	75.35
96. Kemenczky Jenő	SPA	167	75.06
97. Miskó Róbert	BSC	186	74.90
98. Sümegi János	DTC	186	74.36
99. Korsós Zoltán	SZV	169	74.21
100. Schultheisz György	KFK	169	73.70
101. Török Imre	MAF	173	73.49
102. Bergendi Péter	KAL	177	73.39
103. Hegedűs Zoltán	OSC	152	73.28
104. Hugyecz Zoltán	HUF	172	73.07
105. Gombkötő Péter	TTE	175	72.82
106. Boros Zoltán	ESP	148	72.78
107. Ádám Péter	MSE	174	72.60
108. Szűcs Levente Attila	HSP	184	72.14
109. Balogh Péter	FSC	177	72.03
110. Szlávik Zoltán dr.	KFK	173	71.95
111. Ács Gábor	ZTC	171	71.94
112. Pálinkás Tamás	TSE	185	71.81
113. Marosán Dávid	BEA	175	71.53
114. Balogh Róbert	FLF	178	71.44
115. Honfi Gábor	ESP	155	71.36
116. Bokros István	MEA	155	71.24
117. Nagy Bence	SZV	185	70.65
118. Kovács János	KAL	173	70.38
119. Horváth Norbert	NKZ	174	70.31
120. Nagy Viktor	KAL	177	70.14
121. Vas Gábor	DTC	184	69.37
122. Néda László	HSP	172	69.30
123. Jakus Zoltán	FSC	168	68.49
124. Zsebeházy Zsolt	MOM	178	68.13
125. Gyöngyösi István	SZV	182	68.03
126. Illés Péter	HRF	183	67.81
127. Berecz Gábor	HRF	184	67.80
128. Reviczki Zsolt	HUF	172	67.32
129. Lénárt István	FSC	168	66.80
130. Kovács Gábor	BME	167	66.57
131. Siegler Konrád	BEA	166	66.44
132. Dankó István	TTE	169	66.38
133. Szlatényi Ferenc	OSC	161	66.14
134. Gombos Csaba	MAF	179	65.81
135. Vörös Endre	HTC	178	65.47
136. Niedermayer Péter	VHS	181	65.44
137. Zai Bálint	SPA	186	65.31
138. Simon Tamás	KTK	173	64.98
139. Marton Balázs	VHS	172	64.79
140. Kajdon Tamás	PVM	175	63.86
141. Kovács Balázs	BEA	167	63.78
142. Sáfrán Bence	TTE	171	63.35
143. Dankó Zoltán	TTE	171	63.29
144. Harkányi Nándor	KTK	182	63.13
145. Révész Gábor	MCB	177	62.88
146. Morandini Kristóf Márk	SPA	184	62.59
147. Dömötör Balázs	PAK	184	62.30
148. Madarassy Pál	BEA	176	61.92
149. Goldmann Róbert	SDS	168	61.85
150. Halona István	DTC	172	61.75
151. Serestey Áron	ZTC	172	61.75
152. Heckenast Tamás	SZT/VTC	175	61.58
153. Matics Gyula	MAF	175	61.40
154. Mezei Gábor	FSC	173	61.23
155. Meichl Márton	TTE	181	61.21
156. Weiler Zsolt	MAF	162	61.17
157. Horváth Pál	JSS	182	60.82
158. Nemesházi László	PSE	160	60.67
159. Kósik Gábor	DTC	170	60.25
160. Hrenkó Viktor	NYV	185	59.76
161. Nagy Dániel	PVS	185	59.11
162. Kósa Péter	DNY	172	59.11
163. Tömöskőzy Tamás	THT	174	58.90
164. Garda Árpád	DIS	162	58.76
165. Molnár Attila	TTE	170	58.45
166. Juhász Roland	FSC	176	58.27
167. Kiss Gábor	KAL	180	57.99
168. Bozsó Norbert	MCB	176	57.61
169. Török Tibor	KAL	185	57.44
170. Szebeli István	PSE	168	57.00
171. Károlyi Gyula	TTE	164	56.91
172. Füleki Dániel	GYO	186	56.87
173. Székely Balázs	TTE	174	56.85
174. Pusztai Árpád	DNS	164	56.40
175. Dalos Attila	MAF	167	56.05
176. Szalai Szabolcs	VBT	180	56.02
177. Biró Áron	BEA	177	56.02
178. Gelléri Gábor	KTK	182	55.90
179. Ludvig László	KTK	184	55.34
180. Szabó Csaba	BTK	166	55.21
181. Pap Attila	KAL	174	54.93
182. Gárdonyi Márk	OSC	173	54.62
183. Szikszai Szabolcs	SDS	176	54.24
184. Kovács Bálint	PVS	185	53.91
185. Halász Gergő	ETC	185	53.89
186. Kovalcsik István	BME	166	53.85
187. Farkas György	ESP	186	53.50
188. Molnár Péter	VTC	174	53.49
189. Teiszler Zoltán	SFC	181	52.71
190. Bánfi Róbert	HTC	177	52.62

191.	Papp Jácint	ZTC	182	52.50
192.	Olsavszky-Szűcs Gábor dr.	PVS	172	51.65
193.	Honfi Gábor ifj.	TTE	174	50.96
194.	Karajz Csaba	EPI	185	50.91
195.	Gál Balázs	TTE	172	50.84
196.	Schlosser Balázs	SMA	172	50.09
197.	Szitter Attila	KTK	167	50.09
198.	Iványi Pál	SDS	157	49.41
199.	Báder Attila	MEA	169	49.37
200.	Herczeg Bálint	VBT	187	48.14
201.	Szabó András	VTC	177	47.90
202.	Hende András	JSS	181	47.38
203.	Kiss Péter	VBT	187	47.21
204.	Nagy Gábor	KFK	177	46.86
205.	Kéri Péter ifj.	TSE	179	46.24
206.	Batta István	TTE	180	45.68
207.	Bernáth Zsolt	FLF	171	45.65
208.	Ruff Róbert	SSC	164	45.26
209.	Fekete Zoltán	ESP	167	44.82
210.	Niedermayer Zoltán	VHS	174	44.73
211.	Bakos Béla	FSC	170	44.56
212.	Kiss Péter	PAK	185	44.40
213.	Petró Árpád	FSC	180	44.03
214.	Tósaki Zoltán	FMT	178	43.37
215.	Mentler Balázs	SFC	168	43.25
216.	Karajz Balázs	EPI	181	43.23
217.	Váry György	ZTC	181	41.99
218.	Fóthi Áron	BEA	182	41.82
219.	Kiss Gábor András	ESP	180	41.63
220.	Pintyili Gergely	DTC	185	41.04
221.	Váradi Zsolt	GYO	168	40.75
222.	Varsányi Attila	VTC	167	40.01
223.	Hegedüs Károly	TTE	181	39.66
224.	Laták Rudolf	FMT	174	39.42
225.	Sági Péter	MAF	176	38.34
226.	Süle Ferenc Attila	FMT	179	38.13
227.	Ipsics László	MAC	168	37.67
228.	Györgyi Zoltán	OSC	163	37.03
229.	Dömötör Gábor	SFC	180	34.76
230.	Kiss Péter	ESP	170	32.05
231.	Magyar János	MAF	178	32.00
232.	Liskány András István	NYV	163	31.84
233.	Földváry Péter	ESP	180	30.85
234.	Mauer Lajos	MSE	174	30.82
235.	Nyári Sándor	MCB	174	30.10
236.	Szunyog Attila	KTK	186	29.79
237.	Kisnémet László	HRF	174	29.39
238.	Sass Pál	ESP	171	27.94
239.	Urbán András	BEA	160	27.64
240.	Oláh Gyula	KFK	169	26.54
241.	Hartmann István	THT	165	23.34
242.	Ternák Attila	EPI	187	22.20
243.	Kalmár János	PSE	168	21.62
244.	Szabó István	DNY	172	21.59
245.	Paskuj Mátyás	MCB	167	19.03
246.	Farkas Dénes	HAV	186	18.47
247.	Polgár Olivér	TTE	168	17.73
248.	Szládek Zoltán	BMG	185	16.92
249.	Rácz Sándor	SZV	167	14.92
250.	Berecz Gábor	ESP	168	13.24
251.	Kovács Zoltán	SFC	180	12.82
252.	Hanyicska Mihály	NYV	169	12.72
253.	Ballagó Tamás	FSC	168	11.71
254.	Demeter Zsolt	DTC	181	11.66
255.	Redl Bernhard	TTE	570	11.28
256.	Hortobágyi Viktor	ESP	179	11.17
257.	Knuth Dávid	BEA	168	11.04
258.	Helényi Ferenc	HTC	167	9.80
259.	Vadász Tamás	DNS	164	9.08
260.	Horváth Imre	BAL	153	6.92
261.	Ágoston Tibor	MAF	178	5.70
262.	Szabó László	FLF	186	4.88
263.	Bein Márton	AGD	183	3.61
264.	Halász Róbert	SFC	176	1.85
265.	Pap Zoltán	CBD	179	0.29

F35

1.	Egei Tamás	TTE	163	108.19
2.	Hajdu Martin	TTE	170	106.67
3.	Nagy Tibor	FSC	169	106.46
4.	Viniczai Ferenc	PVS	165	104.65
5.	Gillich György	TTT	168	103.91
6.	Dezső Sándor	HTC	169	103.69
7.	Kovács László dr. ifj.	PVS	166	101.64
8.	Marton János	HSP	168	101.30
9.	Dosek Ágoston	OSC	155	101.28
10.	Borbás Nándor	MEA	171	100.68
11.	Semaska Darius	BEA	567	100.11
12.	Fehér Ferenc	ZTC	170	99.05
13.	Vass Tibor	VHS	169	99.00
14.	Mesics Péter	SMA	167	97.49
15.	Töreky Ákos	BEA	171	96.44
16.	Horváth Pál	SMA	166	96.27
17.	Miháczi Zoltán	TTE	167	94.81
18.	Kovács Gábor	BME	167	93.73
19.	Kovács Ferenc dr.	PVS	167	93.42
20.	Győri Lajos	FSC	169	92.88
21.	Kovács Péter	BME	169	92.52
22.	Szencz Attila	SZV	167	91.29
23.	Kovács Gábor	VHS	168	90.99
24.	Kiácz Bence	HSE	170	90.77
25.	Chmelik Ernő	VHS	170	88.90
26.	Allwinger Herwig	TTE	567	88.18
27.	Horváth Sándor	MEA	166	87.31
28.	Ács Gábor	ZTC	171	85.84
29.	Szitter Attila	KTK	167	84.63
30.	Heckenast Tamás	SZT/VTC	175	82.74
31.	Felföldi Barnabás	PVS	168	82.49
32.	Kovács Zoltán	BME	170	81.75
33.	Németh Csaba	BOF	162	81.46
34.	Fehérvári Péter	SDS	167	81.07
35.	Jakus Zoltán	FSC	168	79.92
36.	Angyal Gábor	ARA	167	79.43
37.	Zagyi László	JMD	167	78.82
38.	Varsányi Ferenc	MSE	171	78.81
39.	Schwendtner Erik	KTK	170	77.85
40.	Turcsán János	PVS	166	76.03
41.	Udvardy Balázs	PVS	169	74.30
42.	Varsányi Attila	VTC	167	71.43
43.	Schell Antal ifj.	PSE	169	69.78
44.	Szabó Csaba	BTK	166	69.27
45.	Kinde Kálmán	KTK	168	69.15
46.	Dankó István	TTE	169	68.86
47.	Pavlovics György dr. ifj.	THS	170	67.82
48.	Molnár Attila	TTE	170	67.67
49.	Oszkó László	MAC	165	65.96
50.	Halaj László	JMD	168	65.24
51.	Paskuj Mátyás	MCB	167	64.67
52.	Nemoda Ferenc	FSC	168	64.01
53.	Ipsics László	MAC	168	63.35
54.	Csema András	MSE	171	62.53
55.	Ambrus Sándor	PVM	170	60.86
56.	Györgyi Zoltán	OSC	163	53.45
57.	Rácz Róbert	POE	169	53.28
58.	Fekete Zoltán	ESP	167	53.01
59.	Liskány András István	NYV	163	50.75
60.	Fekete Gábor	ZTC	169	49.95
61.	Helényi Ferenc	HTC	167	37.16
62.	Bérczes Miklós	FMT	167	26.53
63.	Hanyicska Mihály	NYV	169	12.28

F40

1.	Gillich István	MSE	166	103.40
2.	Mohácsy Tamás dr.	DS/GYO	164	100.01
3.	Horváth Sándor	MEA	166	95.99
4.	Gera Tibor	SZV	164	95.87
5.	Rusvai László	FSC	162	95.27
6.	Szőcs László	HSP	158	94.63
7.	Takács Csaba	HER	162	94.17
8.	Szleberth Péter	PVM	163	93.91
9.	Juhász Gábor	HTC	166	93.70
10.	Tóth Gábor	SZV	162	92.47
11.	Török József	SDS/GYO	165	90.32
12.	Szokol Lajos	SZV	156	90.31
13.	Vass Zoltán	SZV	163	89.27
14.	Varga József	NKZ	160	89.08
15.	Turcsán János	PVS	166	89.08
16.	Gyallai János	MEA/GYO	165	86.30
17.	Garda Árpád	DIS	162	85.15
18.	Bertóti Edgár	MEA	161	83.13
19.	Jankó Tamás	HSE	158	83.00
20.	Faggyas László	TTE	166	81.07
21.	Károlyi Gyula	TTE	164	78.97
22.	Blézer Attila	ESP	164	77.52
23.	Szabó Csaba	BTK	166	77.28
24.	Hajagos Henrik	SZV	159	76.80
25.	Argay Gyula	TSE	166	76.48
26.	Nagy Ferenc	PSE	165	75.29
27.	Zoboki Mihály	THT	166	74.14
28.	Iski Ferenc	NYV	166	73.10
29.	Pokornyik Tibor	TTT	162	72.51
30.	Závodszky Tamás	KTK	563	71.28
31.	Kovalcsik István	BME	166	69.90
32.	Urbán András	BEA	160	68.55
33.	Zentai László	HSE	159	67.54
34.	Molnár Tibor	SMA	163	65.51
35.	Bezeczky László	THT	162	64.43
36.	Tamás Péter	MSE	163	62.23
37.	Oszkó László	MAC	165	60.82
38.	Balogh József	GYO	163	60.55
39.	Zempléni András dr.	KOS	160	45.07
40.	Lovas Zoltán	KOD	162	43.53
41.	Antal István	BMG	166	41.56
42.	Hegedüs Béla	KTK	160	38.45
43.	Pózna András	VBT	165	36.33
44.	Liskány András István	NYV	163	34.15
45.	Németh László	KOS	162	30.18
46.	Cenner Tibor dr.	FMT	162	28.45
47.	Nemcsényi László dr.	TTT	163	24.64
48.	Vincze Károly	HRF	164	10.67

F45

1.	Gyulai Zoltán	MSE	158	96.83
2.	Szlatényi Ferenc	OSC	161	94.62
3.	Vankó Péter	HSE	159	90.02
4.	Varga József	NKZ	160	88.23
5.	Tóth Károly	VTC	160	88.06
6.	Pápai János	ARA	158	87.83
7.	Gabnai Ernő	DIS	161	86.96
8.	Kaszás György	HER	158	86.50
9.	Margittai Endre	SMA	157	85.72
10.	Kerányi Dénes	HSE	157	84.60
11.	Domán Gábor	THT	160	83.46
12.	Fehér Mihály	HRF	157	83.40
13.	Zentai László	HSE	159	83.26
14.	Tölgyesi Tibor	DTC	161	82.89
15.	Sramkó Tibor	SDS	161	81.70
16.	Proske Herwig	ZTC	560	81.51
17.	Jankó Tamás	HSE	158	80.92
18.	Kürti István	PAK	157	80.59
19.	Mulíter Gábor	HSE	161	80.15
20.	Györgyi László	OSC	160	79.64
21.	Szunyog József dr.	KTK	154	79.47
22.	Trócsányi Zoltán	DIS	161	78.93
23.	Hajagos Henrik	SZV	159	78.90
24.	Kovács József	ETC	158	78.50
25.	Csizmadia József	HER	161	77.04
26.	Nemesházi László	PSE	160	76.55
27.	Hrenkó László	NYV	159	73.77
28.	Mets Miklós	OSC	161	73.41
29.	Urbán Imre	TTE	157	73.24
30.	Liskány József	NYV	161	73.16
31.	Viczena Miklós	ARA	157	72.40
32.	Moravszky János	NYK	158	71.85
33.	Kele József	BEA	159	70.59
34.	Vizi Tamás	DNY	159	70.24
35.	Németh Ferenc	PVM	158	68.93
36.	Horváth László	PSE	158	68.79

RANGLISTA

37. Szabó Gyula	DIS	160	66.04
38. Hegedüs Béla	KTK	160	66.01
39. Nagy György	PVM	158	65.00
40. Zemplèni András dr.	KOS	160	64.13
41. Nagy Sándor	ARA	159	64.06
42. Kocsis László	FSC	158	62.77
43. Hegedüs Ábel	BEA	155	62.54
44. Kiss Tibor	FSC	157	61.77
45. Csonka Antal	HTC	161	61.12
46. Pap László	TTE	156	60.27
47. Lenkei Győző	HSP	157	59.93
48. Kóger Gyula	PVM	155	59.68
49. Sáfrán Zoltán	ARA	157	58.80
50. Nagy Zsolt	FMT	159	58.29
51. Halla Ernő	ARA	158	57.48
52. Kaptur József	VHS	160	57.42
53. Rebák Sándor László	NYV	158	56.66
54. Tóth Lajos	TTT	157	53.28
55. Zelei Ferenc	HBS	161	52.93
56. Telek Tibor	SDS	160	51.99
57. Gincsai József	KRI	160	50.99
58. Dömötör Imre	SFC	158	48.20
59. Kubacsek József	FSC	156	47.77
60. Gadó György	OSC	160	46.25
61. Pap László	VTC	357	45.28
62. Rózsa László	ARA	157	44.48
63. Hideg István	HTC	159	43.81
64. Könnyű István	DNS	160	42.74
65. Németh Béla	PVM	159	41.84
66. Molnár Gyula	BTK	158	41.37
67. Kovács Nándor	PVS	157	40.70
68. Csikós Miklós	FSC	155	36.22
69. Ormay György	KOS	157	28.00
70. Dobrossy István dr.	DIS	160	23.85
71. Mészáros József	NKZ	156	12.27
72. Katulin Tibor	TTT	157	11.28

F50

1. Harkányi Csaba	HAV	155	87.15
2. Zentai József	HUF	154	84.17
3. Petró Géza	FSC	153	83.92
4. Fey Sándor	HSP	754	83.90
5. Balla Sándor	HSE	154	82.05
6. Hegedüs Zoltán	OSC	152	81.54
7. Szunyog József dr.	KTK	154	79.60
8. Spiegl János	SMA	153	78.21
9. Zsilkin Viktor	NYV	156	77.26
10. Honfi Gábor	ESP	155	77.23
11. Hegedüs Ábel	BEA	155	76.97
12. Kóger Gyula	PVM	155	75.13
13. Mizur Jan	PSE	555	74.43
14. Pelyhe Dénes	SDS	154	74.33
15. Horváth György	PSE	152	71.69
16. László Károly id.	RTE	154	70.30
17. Szepesi Imre	ARA	155	69.75
18. Hirt Károly	ARA	155	68.53
19. Kolláth Gábor	SFC	152	67.53
20. Horváth Tivadar	HER	153	67.33
21. Lux Iván	BEA	146	65.54
22. Lovász István	HSP	153	65.38
23. Bugár József	BOF	153	65.05
24. Tertsch Antal	KTK	153	64.87
25. Pap László	TTE	156	64.78
26. Ludvig István	MAF	153	64.76
27. Andrási Lajos	HER	148	62.64
28. Melkes Antal	SMA	153	62.13
29. Erdélyi Tibor	HSE	153	61.41
30. Csöngei Dezső	VTC	156	60.68
31. Törjék György	TTT	155	59.16
32. Zsilinszky Pál	DIS	152	58.94
33. Kovács László dr.	PVS	140	57.15
34. Kubacsek József	FSC	156	55.68
35. Leonhardt Kristian dr.	ZTC	555	55.59
36. Juhász István	BOF	153	54.45
37. Vékony Andor	KTK	155	54.41
38. Olajos Ferenc	PSE	154	53.84
39. Biró Sándor	KRI	153	53.79
40. Muszély György	BEA	142	51.93
41. Virág Gyula	THS	154	51.48
42. Lévai Kálmán	KSE	154	51.11
43. Szabó László	DNS	154	50.55
44. Bunyik László	MEA	154	50.05
45. Herter László	MAF	153	49.61
46. Magyar János	MAF	152	49.09
47. Horváth János	TTT	155	49.00
48. Szabovik Zoltán	HRF	156	47.57
49. Urbánfy Jenő	BOF	154	45.73
50. Fonyó Sándor	SUN	156	45.57
51. Szabó Gábor	KTK	150	41.41
52. Krolopp Frigyes	HSP	155	40.23
53. Györgyi Zoltán	MOM	154	36.90
54. Imeli János	MSE	156	36.81
55. Mészáros Károly	TTT	154	34.84
56. Somlay Gábor	ARA	156	32.16
57. Kósa Pál	PVS	155	31.94
58. Gárdonyi Zoltán	BOF	139	27.83
59. Halász László	ETC	152	27.34
60. Csókör György dr.	TTT	154	26.85

F55

1. Ládi János	BTK	151	82.28
2. Gyurkó László	KTK	151	81.28
3. Boros Zoltán	ESP	148	78.27
4. Kovács Attila	ZSC	151	76.30
5. Hegedüs András	BEA	150	73.84
6. Kéri Péter	TSE	150	71.12
7. Bacsó Attila	HER	151	69.95
8. Bikki Sándor	HER	151	69.17
9. Zánkay András	BEA	147	66.22
10. Salga István dr.	HSP	149	62.18
11. Bogdanovits András	MSE	148	61.37
12. Sindely Pál dr.	SZV	147	61.01
13. Vincze István	HER	149	60.74
14. Andrási Lajos	HER	148	59.86
15. Kovács András	HBS	148	59.18
16. Fluck István	PVM	150	58.56
17. Szűcs B. Levente	HSP	150	57.07
18. Lőrincz Gábor	HTC	149	56.83
19. Gáncs Kálmán	HER	147	56.69
20. Horváth Béla	KTK	143	56.51
21. Kaján László	FMT	151	55.99
22. Kardos Ferenc dr.	OSC	147	55.16
23. Blum László id.	RTE	148	53.04
24. Homoki Géza	BEA	147	51.78
25. Korbély Tibor	HER	150	49.36
26. Drávucz Imre	HRF	150	47.54
27. Lajtai Sándor	PVM	151	46.10
28. Aknai Antal	TTT	151	44.95
29. Szabó Gábor	KTK	150	44.82
30. Sódor István dr.	OSC	150	43.29
31. Tüskés György	SUN	149	42.13
32. Gyalog László	SPA	149	41.28
33. Kutnyánszky Ernő	THS	149	39.73
34. Scultéty Gábor	BOF	151	39.65
35. Héjjas Attila	DTC	547	39.31
36. Lázár László	PSE	148	37.59
37. Friedrich Vilmos	BEA	146	34.69
38. Tóth Sándor	ETC	151	29.36
39. Tasi Ákos	TTE	149	25.97
40. Tóth Béla	HBS	149	19.32
41 Kiss Attila	SSC	150	8.95
42. Mudry Ferenc	MSE	150	0.00
43. Csuka Zsigmond	CBD	150	0.00

F60

1. Nagy Lajos	PVS	143	65.69
2. Jelinek István	PSE	143	61.69
3. Bozán György	HSP	144	61.52
4. Komár Béla	HER	145	60.98
5. Gombkötő Péter dr.	TTE	144	60.08
6. Muszély György	BEA	142	58.87
7. Horváth Béla	KTK	143	57.66
8. Rétfalvi Lajos	JSS	146	57.11
9. Szemler István	TTE	144	56.87
10. Horváti György	HSP	144	56.10
11. Lux Iván	BEA	146	54.22
12. Nagy Árpád dr.	ETC	144	54.16
13. Kéri Gerzson dr.	OSC	144	51.73
14. Hargitai István	TTE	143	51.61
15. Gerely Ferenc	SMA	144	49.08
16. Berbécs Sándor	TTT	145	47.09
17. Perényi János	GYO	142	44.89
18. Nyögéri Imre	KTK	136	44.67
19. Horváth Zoltán	ZTC	144	43.36
20. Marton Péter	KTC	142	43.05
21. Lénárd Miklós	ETC	145	42.18
22. Csongrádi Jenő	BEA	146	40.04
23. Sejpes Gyula	KTK	542	39.88
24. Bányai Attila	ZTC	141	39.65
25. Zolarek István	PVS	142	35.77
26. Friedrich Vilmos	BEA	146	34.06
27. Nagy Albert	SPA	143	34.04
28. Vajda László	ZTC	146	33.86
29. Holluby Andor	PSE	143	33.81
30. Szűcs György dr.	PVS	145	31.71
31. Fóthi Ákos	BEA	145	31.25
32. Nagy Gábor	TTE	143	29.57
33. Mohácsi József	HAV	145	28.31
34. Pásztor Imre	SZV	144	28.21
35. Schell Antal	PSE	139	27.50
36. Szécsódi Ákos	BEA	142	26.52
37. Felföldi Károly dr.	SZV	143	25.90
38. Lohász Márton	EPI	142	23.99
39. Wengrin István	VTC	143	20.47
40. Ballagó Béla	FSC	144	18.75
41. Kempelen Miklós	OSC	146	16.65
42. Farkas Sándor	HAV	142	12.28
43. Bogdány Miklós	TTE	139	10.72
44. Dudás István	OSC	132	6.28
45. Simon Gyula	DIS	146	6.06
46. Bálint Sándor dr.	KTK	144	4.31
47. Ribényi Imre	KTK	142	0.54
48. Reszler István	TTT	143	0.01
49. Hajdu István	SPA	145	0.00
50. Buda József	BSC	145	0.00

F65

1. Vass Tibor	VHS	140	66.50
2. Varga György	POE	139	60.18
3. Szabon János	KOS	138	58.89
4. Bányai Attila	ZTC	141	54.90
5. Schell Antal	PSE	139	54.09
6. Nagy Dezső	KTK	139	50.78
7. Cserteg István	TSC	138	50.25
8. Nyögéri Imre	KTK	136	49.38
9. Argay Gyula	BEA	139	47.49
10. Bogdány Miklós	TTE	139	47.33
11. Németh Alajos	PSE	137	42.38
12. Köblös József	KTX	141	37.06
13. Hódossy Béla	TSC	137	35.57
14. Gárdonyi Zoltán	BOF	139	34.98
15. Hargitai Miklós	TSC	138	32.09
16. Ijjász István	PVS	139	25.44
17. Müller János	PSE	140	16.42
18. Illés Vilmos	SSC	140	15.56
19. Radnóti Rezső	HAV	141	12.22
20. Varga Sándor	BEA	141	1.59
21. Török István	DEA	139	0.00

F70

1. Nyögéri Imre	KTK	136	65.54
2. Páhy Tibor	ARA	136	53.85
3. Dudás István	OSC	132	51.29
4. Buncsik János	PSE	134	51.02
5. Kangasmaki Heikki	BSC	735	47.12
6. Weress Kálmán	TTE	135	40.80
7. Éliás Vilmos	TTE	132	39.47
8. Rácz Márton	TTE	136	24.12

9.	Valkony Ferenc	KTK	136	22.03
10.	Csupor Miklós	TTE	134	11.28
11.	Tihanyi László dr.	POE	136	3.82
12.	Kozma László	TTE	136	0.00

N12

1.	Varsányi Kinga	VTC	294	68.03
2.	Faggyas Eszter	TTE	294	64.92
3.	Kinde Vanda	KTK	294	60.29
4.	Konrád Krisztina	GYO	295	54.30
5.	Kadocsa Rebeka	MEA	295	54.29
6.	Mihászi Diana	TTE	294	48.20
7.	Dénes Orsolya	KAL	295	44.15
8.	Szerző Regina	FSC	295	41.89
9.	Hajdu Dorisz	TTE	294	37.42
10.	Medve Lívia	FSC	294	36.43
11.	Nedeczey Ruzsák Míra	ESP	294	35.02
12.	Váradi Vivien	GYO	295	30.77
13.	Vass Flóra	SZV	295	22.41
14.	Vass Luca	SZV	295	21.77
15.	Skovrán Brigitta	ESP	294	20.20
16.	Oláh Adrienn	DTC	295	17.86
17.	Fehér Viktória	ESP	294	16.93
18.	Hanyicska Zsaklin	NYV	295	15.08
19.	Puskás Bettina	SDS	295	10.01
20.	Kiss Eszter Blanka	VBT	295	9.95
21.	Forrás Zsófia	BEA	294	7.50
22.	Masztis Anna	KOS	295	4.69
23.	Kinde Zsófia	KTK	295	3.94
24.	Barna Melinda	FSC	294	2.96
25.	Semegi Judit	FSC	295	0.92

N14

1.	Zempléni Réka	KOS	293	86.69
2.	Tóth Krisztina	VTC	293	86.20
3.	Kovács Filoména	PVS	292	86.12
4.	Kakuk Zsófia	SZV	292	75.92
5.	Rusvai Katalin	FSC	293	75.53
6.	Szokol Mónika	SZV	292	74.90
7.	Varsányi Kinga	VTC	294	74.21
8.	Szepesi Szilvia	TTT	292	73.66
9.	Lajos Luca	PVS	292	72.75
10.	Balogh Réka GYO/ETC		293	72.38
11.	Ozsvárt Dóra	SDS	292	72.16
12.	Kinde Vanda	KTK	294	71.97
13.	Goldmann Dóra	SDS	293	71.40
14.	Györgyi Hanga	MOM	292	70.69
15.	Faggyas Eszter	TTE	294	70.48
16.	Kerényi Szofi	KTK	293	70.28
17.	Paskuj Rebeka	MCB	293	68.65
18.	Szomor Beatrix	PVS	293	68.60
19.	Kovalcsik Anna	BME	293	68.31
20.	Domán Fruzsina THT/VTC		293	64.58
21.	Kiss Nikolett	ESP	293	64.13
22.	Dénes Krisztina	KAL	293	62.84
23.	Mihászi Diana	TTE	294	61.39
24.	Pózna Anna	VBT	292	60.61
25.	Bartus Petra	JMD	294	60.31
26.	Szőcs Fruzsina	KTK	293	60.04
27.	Csóti Diána	KAL	292	56.22
28.	Ózsvári Eszter	JMD	293	55.47
29.	Held Nikolett	FSC	293	53.70
30.	Gál Szabina	GOC	293	53.59
31.	Dénes Orsolya	KAL	295	51.97
32.	Pózna Diána	VBT	293	50.46
33.	Szabadi Bernadett	JMD	293	48.36
34.	Váradi Zsanett	ESP	294	48.34
35.	Gömbös Szilvia	ZTC	293	47.16
36.	Skovrán Brigitta	ESP	294	44.90
37.	Rába Noémi	JSS	293	42.08
38.	Szabó Enikő Éva	VBT	293	41.34
39.	Fehér Viktória	ESP	294	39.44
40.	Csontos Zsuzsanna	BEA	293	38.37
41.	Gulyás Zsófia	SDS	292	35.88
42.	Jakus Júlia	FSC	292	32.74
43.	Vörös Alexandra	DAR	292	30.65
44.	Mets Ildikó	MOM	293	29.76
45.	Kiss Vivien	DTC	292	29.43
46.	Dudás Réka	VBT	293	21.55

N16

1.	Tibay Ilona	SPA	290	103.66
2.	Tóth Réka	SZV	291	102.50
3.	Bertóti Regina	DTC	290	100.86
4.	Koós Brigitta	SDS	291	100.67
5.	Zsigmond Vanda	DTC	290	99.87
6.	Sebők Petra	VHS	290	97.41
7.	Zsigmond Tímea	SZV	290	96.69
8.	Schulek Iringó	KTK	291	95.29
9.	Varga Adél	NKZ	290	95.11
10.	Csizmadia Ágnes	HER	290	91.11
11.	Szokol Mónika	SZV	292	91.05
12.	Mihalkó Mónika	NYV	290	90.81
13.	Őry Luca	MOM	291	89.57
14.	Juhász V. Renáta	SZV	291	88.91
15.	Kovács Anett	SDS	291	86.34
16.	Kovalcsik Anna	BME	293	86.22
17.	Paskuj Sára	MCB	291	85.32
18.	Lőcsey Vera	KOS	290	82.42
19.	Németh Luca	SPA	291	82.20
20.	Balla Brigitta	SDS	291	81.25
21.	Szabó Fanni	SQS	291	79.35
22.	Váradi Enikő	GYO	291	77.64
23.	Sümegi Anna	DTC	290	73.45
24.	Kordics Edit	BME	290	72.53
25.	Gyöngy Sára	GOC	291	70.60
26.	Szalai Dóra	BME	290	70.50
27.	Szokol Boglárka	SZV	290	68.53
28.	Justán Szabina	NYV	290	68.23
29.	Trócsányi Eszter	DIS	290	60.30
30.	Ózsvári Eszter	JMD	293	58.62
31.	Touré Anita	PSE	291	53.44
32.	Péter Hajnalka	VBT	290	42.92
33.	Apostol Nikolett	ETC	291	41.15
34.	Kovács Júlia Virág	KOS	291	41.14

N18

1.	Péley Dorottya	PVS	289	109.23
2.	Őry Eszter	MOM	288	105.35
3.	Koós Diána	SDS	288	103.77
4.	Máthé Fanni	TTE	288	103.42
5.	Novák Martina	NYV	288	102.91
6.	Szerencsi Dóra	SZV	288	102.66
7.	Kadan Ursula	ZTC	688	102.43
8.	Nagy Virág	SZV	288	100.15
9.	Kaszás Orsolya	BSC	288	100.08
10.	Györgyi Csenge	MOM	289	100.00
11.	Tibay Ilona	SPA	290	99.67
12.	Fenyvesi Laura	KTK	288	97.31
13.	Rusvai Mónika	FSC	289	95.59
14.	Gyalog Zsófia	SPA	289	94.87
15.	Császár Barbara	GOC	289	94.69
16.	Fleischer Orsolya	SPA	289	94.35
17.	Dékány Szilvia	GYO	289	93.56
18.	Németh Kinga	SPA	288	93.54
19.	Farkas Mariann	SZV	289	91.48
20.	Sümegi Mária	DTC	288	90.10
21.	Kovalcsik Bernadett	BME	289	90.03
22.	Dévényi Erika	ZTC	289	89.89
23.	Sisa Dorottya	JMD	289	89.87
24.	Sebők Petra	VHS	290	88.11
25.	Halák Brigitta	KAL	288	84.62
26.	Dévényi Beatrix	ZTC	289	83.28
27.	Németh Anna	KOS	289	82.54
28.	Henk Zsuzsanna	KOS	289	76.60
29.	Kocsmár Nikolett	ESP	288	76.04
30.	Czigány Anna	GOC	289	75.72
31.	Kelevitz Krisztina	BMG	289	70.66
32.	Bubics Borbála	GOC	289	61.39
33.	Gyöngy Anna	GOC	288	55.90

N20

1.	Hrenkó Ivett	NYV	287	96.27
2.	Tas Katalin	MOM	287	93.77
3.	Daragó Zsófia	ETC	286	86.44
4.	Bertóti Diana	DTC	286	81.06
5.	Hajdú Hajnalka	ESP	286	75.68
6.	Kovács Kinga	ETC	287	75.22
7.	Dékány Andrea	GYO	287	66.25
8.	Perényi Dóra Roberta	GYO	287	64.68

N21

1.	Makrai Éva	ZTC	280	112.32
2.	Szerencsi Ildikó	SZV	285	107.73
3.	Domján Zsuzsanna	PVS	283	105.05
4.	Császár Éva	GOC	278	103.93
5.	Kelemen Bernadett	PVS	284	103.80
6.	Wengrin Ágnes	TTE	269	102.29
7.	Fekete Zsuzsa	KTK	283	101.33
8.	Simon Ágnes	ETC	274	100.60
9.	Füzy Anna	OSC	276	98.69
10.	Sebők Éva	PVS	284	98.06
11.	Viniczainé Kovács I	PVS	269	97.48
12.	Kerényi Krisztina	KTK	285	97.12
13.	Zsigmond Száva	DTC	285	97.02
14.	Gyurkó Fanni	ARA	287	96.49
15.	Kovács Bernadett	PVS	273	96.42
16.	Mezei Anikó	FSC	277	95.61
17.	Horváth Tímea	ZTC	276	94.69
18.	Zsebeházy Eszter	KTK	280	94.02
19.	Hrenkó Ivett	NYV	287	92.42
20.	Scultéty Orsolya	KTK	284	91.87
21.	Kerekes Andrea	VTC	278	91.64
22.	Lubinszki Mária	DTC	276	91.37
23.	Nagy Krisztina	BEA	276	91.20
24.	Tas Katalin	MOM	287	90.96
25.	Tokaji Mónika	HRF	277	90.55
26.	Csikós Nóra	FSC	283	90.25
27.	Tömördi Ágnes	HSE	263	90.20
28.	Rostás Anikó	KAL	275	89.56
29.	Skerletz Imola	SMA	269	89.02
30.	Sinka Melinda	DTC	283	88.64
31.	Kaufmann Brigitta Dóra	THS	280	88.19
32.	Hornyák Mariann	DTC	273	88.13
33.	Veresné Gyalog Zs	NYV	278	87.08
34.	Elmont Bernadett	ZTC	280	86.86
35.	Marosán Ágnes	BEA	277	86.85
36.	Marosffy Orsolya	OSC	272	86.78
37.	Balogh Edina	FSC	279	86.76
38.	Gillichné Kalocsai A dr.	MSE	269	86.69
39.	Boros Anna	SDS	270	84.54
40.	Szivák Ildikó	ARA	285	84.45
41.	Petró Annamária	FSC	282	84.41
42.	Allwinger Tünde	TTE	873	84.31
43.	Füzy Judit	OSC	272	84.26
44.	Prékop Márta	KTK	682	84.17
45.	Győrffy Gabriella	HSE	267	83.74
46.	Daragó Zsófia	ETC	286	82.58
47.	Balogh Katalin	FSC	283	82.53
48.	Fekete Anikó	KTK	283	82.26
49.	Lakó Judit	ESP	275	82.11
50.	Lux Andrea	TTE	275	82.06
51.	Farkas Zsuzsanna	DTC	281	81.26
52.	Vaszilev Katalin	MOM	277	81.07
53.	Lendvai Katalin	VHS	272	80.45
54.	Gábor Ágnes	CBD	276	80.13
55.	Bertóti Diana	DTC	286	78.83
56.	Kövér Csilla	DIS	284	78.33
57.	Nagy Ákosné	SDS	272	77.84
58.	Marosfalvi Mónika	FMT	270	77.65
59.	Liskány Diána	NYV	286	77.47
60.	Csillag Vera	PVM	267	76.96
61.	Józsa Dorottya	MOM	277	76.92
62.	Kovács Edit	ARA	282	76.23
63.	Rácz Mónika	TTE	271	75.94
64.	Tusz Mariann	ETC	273	75.58
65.	Berecz Éva	HRF	284	75.41

RANGLISTA

66. Pegán Bernadett VTC 270 75.37
67. Lengyel Andrea TTE 276 75.15
68. Kaszás Szilvia BSC 285 75.08
69. Zelena Dóra MEA 270 74.55
70. Riczel Zsuzsanna PSE 270 74.49
71. Bárd Barbara KAL 284 74.43
72. Balogh Szilvia Odett KAL 275 74.33
73. Petrócki Szilvia HTC 280 73.82
74. Rákos Piroska DNS 277 73.59
75. Császár Anetta GOC 283 73.51
76. Csordás Erika FMT 273 73.45
77. Szunyog Emese KTK 281 72.96
78. Magyar Ágnes DTC 276 72.35
79. Vékonyné Árva Katalin KTK 273 72.04
80. Csuka Dolli CBD 275 71.77
81. Rácz Alida TTE 272 71.74
82. Friedrich Orsolya BEA 280 71.07
83. Győri Judit SDS 285 70.50
84. Nagy Mónika JMD 278 70.29
85. Cseresnyés Ágnes TTE 268 70.03
86. Szabadi Ildikó OSC 276 70.00
87. Gábor Anita CBD 280 69.91
88. Juhász Diana FSC 282 69.88
89. Tóth Ágnes MAF 267 68.95
90. Federics Éva TTT 272 68.74
91. Jenei Margit BOF 254 68.33
92. Perényi Dóra Roberta GYO 287 68.12
93. Forrás Aletta BEA 267 67.91
94. Kiss Teodóra ETC 268 67.37
95. Biró Aletta BEA 247 67.25
96. Dóczi Petra OSC 278 67.04
97. Bőröcz Ildikó PAK 284 67.02
98. Borza Ágnes ZTC 284 66.97
99. Lada Nikolett BEA 279 66.63
100. Bán Borbála HTC 281 66.07
101. Vadászné Kerese A DNS 267 65.38
102. Tertsch Ágnes KTK 280 63.47
103. Biró Fruzsina BEA 274 62.96
104. Szűcs Judit ESP 265 62.48
105. Szigethy Ágnes MOM 277 61.72
106. Csizmadia Bernadett HER 286 61.71
107. Becz Ágnes KFK 276 60.41
108. Skerletz Noémi SMA 272 59.98
109. Vonyó Péterné Szabó Réka PVS 275 59.11
110. Szigetfy Ildikó HER 276 59.10
111. Gárdonyi Réka OSC 275 59.06
112. Kovács Eszter KTK 278 59.05
113. Ebinger Mónika KFK 270 58.89
114. Dékány Andrea GYO 287 58.76
115. Holper Antónia TTE 268 58.49
116. Németh Helga KAL 276 58.19
117. Molnár Orsolya DNS 278 56.20
118. Győri Gabriella SDS 284 55.83
119. Varga Zsuzsa ZTC 274 55.74
120. Ivák Eszter SDS 283 54.96
121. Horváti Réka HSP 270 53.54
122. Nagyné Bódis Borbála FSC 272 53.52
123. Németh Tünde SMA 272 53.46
124. Szatmáry Judit CBD 273 53.05
125. Dömötör Erika SFC 286 52.08
126. Salánki Zsuzsa OSC 262 51.75
127. Csendes Laura SZT/VTC 276 51.56
128. Hoór Anikó ESP 276 51.29
129. Orsányi Beatrix PSE 278 51.25
130. Tóth Károlyné VTC 267 51.07
131. Krámli Magdolna BEA 274 50.13
132. Szemler Judit TTE 271 49.37
133. Tóth Bettina KTK 282 48.85
134. Orosz Katalin ZTC 274 48.84
135. Tüskéné Borszéki Erika PSE 277 48.35
136. Orosz Brigitta PSE 277 48.09
137. Hornyán Katalin dr. HSP 266 46.23
138. Tőlgyesi Tiborné DTC 264 46.03
139. Cziráki Edit BSC 275 45.33
140. Tanczer Viktória VTC 281 44.99
141. Tóth-Buschmann Ilka TTE 272 44.50
142. Harsányi Rita ZTC 277 43.29
143. Mitterer Andrea BEA 254 41.87
144. Ódor Viktória FMT 272 40.17
145. Kovácsné Bajnóczi Rita FMT 268 37.72
146. Török Orsolya KAL 281 37.12
147. Juhászné Bálint Ildikó HTC 267 34.23
148. Hartmann-né P. Tímea THT 268 34.18
149. Hanyicska Mihályné NYV 270 33.17
150. Gerzsényi Ágnes ZTC 275 29.92
151. Baglyas Eszter ESP 287 27.52
152. Kubacsek Éva FSC 287 25.28
153. Szathmári Nóra DEA 270 23.38
154. Holluby Dóra PSE 273 22.70
155. Gyöngyösi Jolán CBD 265 20.32
156. Szalai Katalin HRF 282 19.89
157. Madarassy Mária BEA 274 19.62
158. Simon Hajnalka KTK 278 16.08
159. Oszkóné Simon Ildikó MAC 267 15.87
160. Skrinyár Zita Zsuzsanna SFC 282 9.05
161. Kapitány Attiláné PVM 262 2.50
162. Riez Ágnes SFC 281 2.44
163. Ipsicsné Popelyás Anna MAC 271 0.00

N35

1. Balogh Piroska SZV 269 108.65
2. Győrffy Gabriella HSE 267 105.17
3. Viniczainé Kovács I PVS 269 104.62
4. Mátyás Ildikó PVM 263 103.19
5. Tömördi Ágnes HSE 263 101.74
6. Csillag Vera PVM 267 97.75
7. Csizmadiáné Szőládi A HER 267 97.03
8. Jakubecz Andrea BME 267 96.10
9. Gillichné Kalocsai A dr. MSE 269 94.49
10. Galambos Erika THS 268 94.46
11. Lovas Ágnes PVM 267 94.35
12. Németh Zsoltné HER 268 93.14
13. Holper Antónia TTE 268 90.35
14. Zelena Dóra MEA 270 90.19
15. Cserjés Andrea dr. HRF 270 89.35
16. Cseresnyés Ágnes TTE 268 87.00
17. Tóth Marianna PVM 267 86.20
18. Kiss Teodóra ETC 268 84.27
19. Károssy Réka SZV 269 70.69
20. Dénes Ildikó KAL 269 62.62
21. Tóth Károlyné VTC 267 59.23
22. Kovácsné Bajnóczi Rita FMT 268 50.64
23. Juhászné Bálint Ildikó HTC 267 44.21
24. Bernáthné Orosz Éva DNY 269 8.37

N40

1. Tömördi Ágnes HSE 263 103.72
2. Szerencsiné Csamangó Jusztina DAR 262 100.19
3. Rusvainé Baróczi K FSC 265 99.26
4. Sallai Sára SZV 265 98.90
5. Kaszásné Boa Ágnes HER 264 98.62
6. Barát Imola THS 265 96.80
7. Kármán Katalin HSE 258 95.87
8. Radics Anna TTT/ETC 265 93.47
9. Jenővári Gabriella HSE 257 91.60
10. Turcsánné Cseh E PVS 266 91.32
11. Hajas Csilla dr. KOS 264 88.95
12. Kissné Kiss Mária JMD 257 88.60
13. Justánné Bánszki Zs NYV 265 88.11
14. Halászné L. Ibolya ETC 263 87.77
15. Tamásné Szakács Judit MSE 266 86.21
16. Pokk Mariann ARA 265 85.26
17. Nagypéter Mária JMD 262 84.71
18. Ágoston Erika PSE 266 78.48
19. Nagy Márta ARA 262 77.91
20. Kapturné Bíró Anna VHS 266 76.87
21. Ostorics Zsuzsanna PSE 259 76.32
22. Szűcs Judit ESP 265 74.94
23. Nemesházi Lászlóné PSE 262 74.19
24. Horváth Zoltánné TSE 264 67.97
25. Gyöngyösi Jolán CBD 265 62.43
26. Ormay Éva KOS 263 50.54
27. Liskányné Jáhor Anikó NYV 261 50.13

N45

1. Kármán Katalin HSE 258 99.92
2. Jenővári Gabriella HSE 257 87.93
3. Bacsó Piroska MAF 261 87.03
4. Horváth Magda TTE 252 86.45
5. Marczis Márta ETC 261 85.04
6. Dániel Edit SPA 258 83.32
7. Vargáné Kocsis Katalin NKZ 261 82.04
8. Lévainé Kovács Róza KSE 257 80.67
9. Regályné Zarnóczay Klára NYK 260 76.98
10. Hideg Istvánné HTC 258 72.37
11. Dömötörné Horváth Erzsébet SFC 259 66.68
12. Nagy Zsuzsanna dr. HER 259 66.53
13. Kozák Éva ESP 258 63.42
14. Ostorics Zsuzsanna PSE 259 61.62
15. Terjékiné Tóth Edit HRF 259 58.31
16. Liskányné Jáhor Anikó NYV 261 55.63
17. Gösswein Judit PSE 251 54.03
18. Mészárosné Boros Valéria TTT 157 45.88
19. Keszthelyi Ildikó PSE 250 43.63
20. Pápainé Poós Ildikó ARA 259 28.02

N50

1. Muzsnai Ágota dr. HSE 255 69.57
2. Hegedüs Ágnes BEA 249 62.51
3. Mező Éva PVM 256 58.99
4. Novotni Tiborné BME 252 58.75
5. Biró Aletta BEA 247 58.41
6. Karsai Klára OSC 252 57.87
7. Grant Julianna PSE 248 52.78
8. Veresné Sipos Etelka HRF 255 49.96
9. Komár Béláné HER 248 49.44
10. Kovács Olga HAV 255 47.17
11. Kocsis Gyöngyi ARA 255 46.77
12. Szabó Zsuzsanna MOM 254 44.38
13. Szopori Éva KRI 255 44.18
14. Lux Ágnes BEA 251 43.38
15. Benga Andrásné PVM 252 37.04
16. Schell Antalné PSE 242 35.76
17. Keszthelyi Ildikó PSE 250 34.41
18. Mitterer Andrea BEA 254 25.04
19. Szuromi Imréné BOF 249 22.10
20. Lenkeiné Halasi Erzsébet HSP 256 20.06
21. Kiss Julianna KTK 255 13.04
22. Spiegl Zsuzsanna SMA 254 9.02
23. Sipos Judit HSE 252 0.00

N55

1. Grant Julianna PSE 248 58.65
2. Korik Vera PSE 244 56.39
3. Hegedüs Ágnes BEA 249 54.66
4. Komár Béláné HER 248 52.01
5. Biró Aletta BEA 247 48.96
6. Lux Ágnes BEA 251 48.73
7. Tóth Józsefné HAV 251 34.42
8. Szuromi Imréné BOF 249 31.05
9. Hinterstein Ferencné DNS 250 29.04
10. Gombkötő Zsuzsanna VTC 247 14.28

N60

1. Cser Borbála HER 244 62.27
2. Schell Antalné PSE 242 38.73
3. Cser Krisztina FMT 242 29.98
4. Hanusz Mária OSC 245 28.41
5. Sötérné Farkas Anna PSE 242 9.84
6. Bálint Sándorné dr. KTK 244 6.02
7. Wengrin Istvánné VTC 242 4.90

A SPORTÁGFEJLESZTÉSI DÍJBÓL 2007-BEN MEGVALÓSÍTANDÓ TÁMOGATÁSI PROGRAMOK

Elfogadta az MTFSZ elnöksége a 2007. április 2-i ülésén.

Utánpótlást nevelő edzők képzésének támogatása

Minden utánpótlást nevelő vagy nevelni szándékozó klub pályázhat támogatásra 1 fő részére edzői képesítés megszerzésére, ha megfelel az alábbi feltételeknek:

- a klub elkötelezi magát, hogy a képzésen résztvevő edző legalább 2 éven keresztül folytatja az (új vagy már meglévő) utánpótlás csoport vezetését, melynek létszáma legalább 10 fős (a 10-18 éves korosztályban)
- a támogatás mértéke a számlával igazolt képzési díj 50%-a
- ha a klub nem teljesíti a vállalt feltételeket, a támogatást vissza kell fizetnie
- A támogatás feltételeinek rögzítésére a klub és az MTFSZ között szerződés jön létre.

Pályázni az MTFSZ iroda címén kell, a képzésben résztvevő személy és az intézmény megnevezésével. Az Élsport- és Edzőbizottság a támogatható képzésekről, intézményekről, a beíratkozás idejéről és feltételeiről jegyzéket készít, és közzé teszi a Tájfutásban. A program költség kerete: **200 000 Ft.**

Utánpótlás edzők munkájának elismerése

Az MTFSZ tagegyesületei pályázhatnak a klubban működő, utánpótlást nevelő edző munkájának pénzbeli elismerésére. Az MTFSZ a támogatást a klub felé folyósítja, és a klub vállalja, hogy az összeget az edző munkájának anyagi elismerésére fordítja.

A támogatás alapfeltételei:

- a klubban az edző legalább 15 fős utánpótlás csoportot vezet
- az egyes edzőkre jutó támogatás a pályázatok alapján kerül felosztásra

A támogatáshoz benyújtandó pályázat formáját és tartalmi részleteit az Élsport- és Edzőbizottság határozza meg, a pályáztatást és a keretösszeg felosztását bonyolítja. A program költség kerete: **900 000 Ft.**

Utánpótlást nevelő klubok támogatása

Minden utánpótlás korú (10 és 18 év közötti) versenyző után az egyesülete egy „fejkvótát" kap, ha a versenyző az adott évben legalább bronzjelvényes minősítést ért el. A támogatás keretösszege **2 000 000 Ft.** A támogatást az alábbi táblázat szerint osztjuk fel. A táblázatban szereplő tételek arányszámok, a minősített versenyzőkre vonatkozó adatgyűjtés után véglegesednek. A támogatás folyósítása 2007 tavaszán történik, a számítás alapját a 2004-2005-2006 évek minősítési adatai képezik. A 2007-es támogatás kifizetésének feltételei:

- a klub beszámolója a 2006-os támogatás felhasználásáról
- a klub adatszolgáltatása a 2004-2005-2006 évek utánpótlás minősítéseiről, a bizottság által kért elektronikus formátumban

Feltétel a támogatáshoz	Fejkvóta mértéke
Első évben legalább bronzjelvényt elért versenyzők	1x alap (2 800 Ft/fő)
Második évben, ha újra eléri	2x alap (5 600 Ft/fő)
Harmadik évben és azután (18 éves korig)	2,5x alap (7 000 Ft/fő)
Aranyjelvényesek kiegészítő támogatása	+ 0,5x alap (1400 Ft/fő)

Utánpótlás nyári edzőtáborok

Az MTFSZ támogatni kívánja az utánpótlás korúak szervezett nyári központi edzőtáborait, ahol a sportággal naponta (esetleg többször is) foglalkozhatnak szakemberek irányításával, ugyanakkor szórakozásra, kulturális programokra is lehetőség van. Az MTFSZ felügyelete alatt szervezendő edzőtáborokban minden edzés négyféle nehézségi fokozatú (A, B, C, D) feladattal várja a résztvevőket, így a kezdőtől az aranyjelvényesig mindenkinek megfelel.

A támogatott edzőtáboroknak nyíltnak kell lenniük, a szervezőknek vállalniuk kell, hogy a felhívást a Tájfutásban és az MTFSZ honlapon közzéteszik, és a létszámhatár beteléséig bárhonnan fogadnak résztvevőket.

A szervezőknek **2007. május 31-ig** pályázatot kell benyújtaniuk az MTFSZ iroda címére a támogatás elnyeréséhez. A pályázatnak tartalmaznia kell a befogadható létszámot (legalább 30 főnek kell lennie), a tervezett helyszínt, időpontot és a vázlatos programot. A pályázatok alapján a támogatást a Sportágfejlesztési és Ifjúsági bizottság 2007. június 15-ig előzetesen megítéli. A támogatás összegszerű mértékét a bizottság utólag, a szervezők által leadott írásos beszámoló alapján, a tényleges utánpótlás korú résztvevői létszám szerinti arányos elosztással határozza meg. A beszámolónak tartalmaznia kell a 18 évesnél fiatalabb résztvevők teljes listáját (leigazoltaknál nyilvántartási számmal) valamint azt is, hogy a támogatást a szervezők milyen költségek kiegyenlítésére fordítják, és a támogatás mennyivel csökkenti a résztvevőktől beszedett díjat.

Az MTFSZ által támogatott nyári központi utánpótlás edzőtáborok költségkerete **500 000 Ft.** Felhasználható a résztvevő up. korú versenyzők szállás, étkezési és térkép költségének csökkentésére, valamint a szervezők munkájának ellentételezésére.

A SPORTÁGFEJLESZTÉSI ÉS IFJÚSÁGI BIZOTTSÁG JAVASLATAI A 2007-BEN MEGVALÓSÍTANDÓ TÁMOGATÁSI PROGRAMOKRA

Az alábbiakban az előző oldalon ismertetett konkrét 2007-es támogatási formák bővebb elnökségi anyagát közöljük. – szerk. megjegyzése.

A támogatási programok fejlődése

Az MTFSZ 2003-ban indította el a saját forrásokból finanszírozott belső támogatási programjait. A programok megvalósítása során évről évre gyűjtöttük a tapasztalatokat, és ezek alapján módosításokat tettünk (ld. táblázatot).

A rossz hatékonysággal működő támogatásokat a korábbi években is igyekeztünk kiszűrni (helyi kisversenyek, megyei bajnokságok), most ugyanebből az okból javasoljuk megszűntetni a megyei Diákolimpiák eddigi 20 ezer Ft-os sportszervásárlási utalvány támogatását. A Diákolimpia esetében ez a támogatási forma nem volt eléggé ösztönző, ugyanakkor a tavalyi felmérésben sikerült tisztázni, hogy a megyei döntők rendezőinek sokkal inkább szervezési-koordinációs támogatásra van szükségük, amit idén el is kezdtünk nyújtani feléjük.

A táblázatban megszüntetendőnek látszik a nulláról induló csoportok támogatása, amit pedig éppen tavaly indítottunk el. Az ellentmondás látszólagos, az új csoportok szervezéséhez továbbra is támogatást kívánunk biztosítani, de a 2006-os pályáztatásos rendszer tanulságai alapján ezt inkább a Diáktájfutás program hozadékaként látjuk megvalósíthatónak.

A népszerűsítő versenyek megszűnő összege csak azt jelzi, hogy a népszerűsítés forrása a Sportágfejlesztési és Ifjúsági bizottság kezeléséből átkerült a Média és Marketing bizottsághoz.

A táblázatból összességében a programok tisztulása állapítható meg: kevesebb fajta, de beválni látszó támogatási formát szeretnénk működtetni. Nagy előrelépésnek tartjuk, hogy a saját forráson kívül végre megjelentek a külső (állami és szponzori) támogatások is.

JAVASOLT TÁMOGATÁSI PROGRAMOK 2007-RE

Utánpótlást nevelő edzők képzésének támogatása

A támogatás feltételei:

Minden utánpótlást nevelő vagy nevelni szándékozó klub pályázhat támogatásra 1 fő részére edzői képesítés megszerzésére, ha megfelel az alábbi feltételeknek:

- a klub elkötelezi magát, hogy a képzésen résztvevő edző legalább 2 éven keresztül folytatja az (új vagy már meglévő) utánpótlás csoport vezetését, melynek létszáma legalább 10 fős (a 10-18 éves korosztályban)
- a támogatás mértéke a számlával igazolt képzési díj 50%-a
- ha a klub nem teljesíti a vállalt feltételeket, a támogatást vissza kell fizetnie
- A támogatás feltételeinek rögzítésére a klub és az MTFSZ között szerződés jön létre.

MTFSZ saját forrásokból 2003 óta megvalósított támogatási programok összesítése

	2003		2004		2005		2006		200
	Terv	Tény	Terv	Tény	Terv	Tény	Terv	Tény	Terv
Utánpótlás létszámának növelése									
Utánpótlást nevelő edzők képzésének támogatása	300 000 Ft	62 500 Ft	300 000 Ft	41 000 Ft	100 000 Ft	126 450 Ft	200 000 Ft	186 250 Ft	200 000 F
Utánpótlás edzők munkájának elismerése	-	-	-	-	900 000 Ft	900 000 Ft	900 000 Ft	900 000 Ft	900 000 F
Utánpótlás csoportok támogatása	2 000 000 Ft	2 051 000 Ft	2 000 000 Ft	2 073 400 Ft	2 000 000 Ft	2 025 100 Ft	2 000 000 Ft	2 120 900 Ft	2 000 000 F
Megyei Diákolimpiák támogatása	420 000 Ft	40 000 Ft	315 000 Ft	73 000 Ft	200 000 Ft	180 000 Ft	200 000 Ft	80 000 Ft	
Utánpótlás nyári edzőtáborok támogatása	200 000 Ft	200 000 Ft	300 000 Ft	300 000 Ft	500 000 Ft	500 000 Ft	500 000 Ft	500 000 Ft	500 000 F
Helyi kisversenyek támogatása	120 000 Ft	56 700 Ft	120 000 Ft	47 800 Ft	120 000 Ft	6 100 Ft	-	-	
Nulláról induló csoportok támogatása	-	-	-	-	-	-	250 000 Ft	150 000 Ft	
Diáktájfutás (külső forrásból származó rész)	-	-	-	-	-	-	-	-	400 000 F
							(5 300 000)	(5 300 000)	(8 000 000
Korosztálytól független létszámnövelés									
Népszerűsítő versenyek támogatása	200 000 Ft	50 000 Ft	100 000 Ft	130 000 Ft	100 000 Ft	90 000 Ft	150 000 Ft	150 000 Ft	
Megyei bajnokságok támogatása	-	-	420 000 Ft	149 100 Ft	300 000 Ft	63 700 Ft	-	-	
Szövetségi versenyek színvonalának emelése									
Versenyrendezési eszközpark létrehozása	500 000 Ft	0 Ft	-	-	-	-	-	-	
Országos bajnokságok támogatása	780 000 Ft	564 000 Ft	200 000 Ft	38 000 Ft	100 000 Ft	0 Ft	-	-	
Központi versenyzői nyilvántartás létrehozása	200 000 Ft	halasztva	200 000 Ft	halasztva	200 000 Ft	halasztva	-	-	
Megyei minősítés nyilvántartás létrehozása	-	-	-	-	200 000 Ft	0 Ft	-	-	

Felkérjük az Élsport- és Edzőbizottságot, hogy a támogatható képzésekről, intézményekről, a beiratkozás idejéről és feltételeiről készítsen jegyzéket, és tegye közzé a Tájfutásban.
A javaslat költség kerete: **200 000 Ft**.
(2006-os tényleges felhasználás: 186 000 Ft)

Utánpótlás edzők munkájának elismerése

Az MTFSZ tagegyesületei pályázhatnak a klubban működő, utánpótlást nevelő edző munkájának pénzbeli elismerésére. Az MTFSZ a támogatást a klub felé folyósítja, és a klub vállalja, hogy az összeget az edző munkájának anyagi elismerésére fordítja.
A támogatás feltételei:
- a klubban az edző legalább 15 fős utánpótlás csoportot vezet
- az egyes edzőkre jutó támogatás a pályázatok alapján kerül felosztásra

Felkérjük az Élsport- és Edzőbizottságot, hogy a támogatáshoz a benyújtandó pályázat formáját és tartalmi részleteit határozza meg, a pályáztatást és a keretösszeg felosztását bonyolítsa le.
A javaslat költség kerete: **900 000 Ft**.
(2006-os tényleges felhasználás: 900 000 Ft)

Utánpótlás nevelő egyesületek támogatása

Minden utánpótlás korú (10 és 18 év közötti) versenyző után kapjon az egyesülete a versenyidény lezárása után egy „fejkvótát", ha a versenyző az adott évben legalább bronzjelvényes minősítést ért el.
A támogatás keretösszege **2 000 000 Ft**. A támogatás mértéke az alábbi táblázat szerint kerül megállapításra. A támogatás folyósítása 2007 tavaszán történik, a számítás alapját a 2004-2005-2006 évek minősítési adatai képezik. A 2007-es támogatás kifizetésének feltételei:
- a klub beszámolója a 2006-os támogatás felhasználásáról
- a klub adatszolgáltatása a 2004-2005-2006 évek utánpótlás minősítéseiről, a bizottság által kért elektronikus formátumban

Feltétel a támogatáshoz	**Fejkvóta mértéke**
Első évben legalább bronzjelvényt elért versenyzők	1x alap (2 800 Ft/fő)
Második évben (ha újra eléri)	2x alap (5 600 Ft/fő)
Harmadik évben és azután (18 éves korig)	2,5x alap (7 000 Ft/fő)
Aranyjelvényesek kiegészítő támogatása (függetlenül attól, hogy a leigazolás után hányadik évben éri el)	+ 0,5x alap (1400 Ft/fő)

A táblázatban szereplő tételek arányszámok (korábbi években kifizetett összegek), a minősített versenyzőkre vonatkozó adatgyűjtés után véglegesednek.

Utánpótlás nyári edzőtáborok

Az MTFSZ támogatni kívánja az utánpótlás korúak szervezett nyári központi edzőtáborait, ahol a sportággal naponta (esetleg többször is) foglalkozhatnak szakemberek irányításával, ugyanakkor szórakozásra, kulturális programokra is lehetőség van. Az MTFSZ felügyelete alatt szervezendő edzőtáborokban minden edzés négyféle nehézségi fokozatú (A, B, C, D) feladattal várja a résztvevőket, így a kezdőtől az aranyjelvényesig mindenkinek megfelel.

Az MTFSZ által támogatott nyári központi utánpótlás edzőtáborok költségkerete **500 000 Ft**. Felhasználható a résztvevő up. korú versenyzők szállás, étkezési és térkép költségének csökkentésére, valamint a szervezők munkájának ellentételezésére.
A támogatott edzőtáboroknak nyiltnak kell lenniük, a szervezőknek vállalniuk kell, hogy a felhívást a Tájfutásban és az MTFSZ honlapon közzéteszik, és a létszámhatár beteléséig bárhonnan fogadnak résztvevőket.
A szervezőknek 2007. május 31-ig pályázatot kell benyújtaniuk az MTFSZ iroda címére a támogatás elnyeréséhez. A pályázatnak tartalmaznia kell a befogadható létszámot (legalább 30 főnek kell lennie), a tervezett helyszínt, időpontot és a vázlatos programot. A pályázatok alapján a támogatást a Sportágfejlesztési és Ifjúsági bizottság 2007. június 15-ig előzetesen megítéli. A támogatás összegszerű mértékét a bizottság utólag, a szervezők által leadott írásos beszámoló alapján, a tényleges utánpótlás korú résztvevői létszám szerinti arányos elosztással határozza meg. A beszámolónak tartalmaznia kell a 18 évesnél fiatalabb résztvevők teljes listáját (leigazoltaknál nyilvántartási számmal) valamint azt is, hogy a támogatást a szervezők milyen költségek kiegyenlítésére fordítják, és a támogatás mennyivel csökkenti a résztvevőktől beszedett díjat.

„Diáktájfutás" iskolai program

A programot 2006-ban állami támogatásból kezdtük megvalósítani, és az első évben kb. 60 iskolával sikerült szerződést kötnünk és bemutató foglalkozásokat tartanunk.
2006 őszén létrehoztuk a program továbbfejlesztési koncepcióját, ami már sokkal szélesebb körben kívánja bevonni az iskolákat: 3 év alatt 1000 iskolát céloztunk meg. Az indulásnál kritikus az anyagi források rendelkezésre állása, mert a szervezés és a térképkészítés költségei már az iskolai rendezvények előtt megjelennek. Elkezdtük támogatási lehetőségek felkutatását, ennek első eredménye az MVM Zrt-vel kötött reklámszerződés, de további támogatók keresése is szükséges és folyamatban is van, mert a program tervezett költségvetése évi kb. 15 millió Ft (részleteket ld. a honlapon).
Ezért szükségesnek tartjuk, hogy az MTFSZ saját forrásaiból is a Diáktájfutásra tudjuk fordítani azt a részt, ami a többi – sikeresen működtetett – támogatási program megnyirbálása nélkül megmarad. Ez az összeg 2007-ben a költségvetési keret és a fenti támogatási javaslatok alapján 400 000 Ft.

Összesítés a támogatási javaslatok pénzügyi tartalmáról

Program	**Támogatás mértéke**
2.1 Edzőképzés támogatása	200 000
2.2 Edzők munkájának elismerése	900 000
2.3 Up. nevelő egyesületek támogatása	2 000 000
2.4 Up nyári edzőtáborok	500 000
2.5 Diáktájfutás (saját forrás)	400 000
Diáktájfutás (külső forrás)	8 000 000
Összesen, saját forrásból	**4 000 000**
Összesen (külső forrásokkal)	**12 000 000**

PONTBEGYŰJTŐ SNOOKER MÓDRA

A listán a pontbegyűjtő versenyekről kibontakozott vita indított arra, hogy a soron következő szerdai versenyt ebben a formában rendezzem meg. Ráadásként egyik kedvenc sportom, a snooker, legfontosabb szabályát is beillesztettem a verseny előírásai közé.

Elöljáróban feltétlenül el kell mondani, hogy a pontbegyűjtő csapatbajnokság nem a hagyományos, sokunk által, főleg edzésekről ismert versenytípus, hanem az eddig „német rendszerűként" ismert versenyforma. Ilyen versenyt hazánkban is többször rendeztek már és az első hivatalos OB-t megelőzően biztosan kapunk majd részletes tájékoztatást és taktikai tanácsokat a hozzáértőktől.

A Hajógyári-szigeten március 25-én a BiMaHeV által rendezett Orbán Balázs emlékverseny „hagyományos" pontbegyűjtő volt. Végül két kategóriát rendeztünk, a snookert 25 perces és a hagyományost 15 perces szintidővel. (Ezek a szintidők kevésnek bizonyultak, de így nagyobb volt a taktikázási és választási lehetőség.) Minden ellenőrző pontnak volt 1 és 10 közötti „értéke", a késésért percenként két pont levonás járt.

A snookerben az volt a plusz szabály, hogy egy páros pontértékű után egy páratlant kell érinteni, hasonlóan az igazi snooker-hez, ahol felváltva kell egy piros (egy pontot érő) és egy színes (értékesebb) golyót a lyukak egyikébe lökni. A közös szabályok ezzel véget is érnek, bár a két sport „házasítása" többek fantáziáját is megmozgatta.

15 páratlan (egy) és 15 páros (2-10) értékű pont volt, összértékük 105. A maximális pontértéket (az időtúllépés levonása előtt) hét versenyző is elérte, Gyimesi Zoli kétszer is, mindkét kategóriában.

A térképen látható, hogy több nagyobb értékű pont mellett csak kevesebb egypontos van, ezért a szabályok nem zárták ki, hogy valaki egy „egypontost" többször érintve „érvényesítsen" nagyobb értékű pontokat. Ezt nem mindenki ismerte fel, néhányan pedig úgy gondolták (tévesen, mivel pontértékben minden pont csak egyszer számít), ha ugyanazt a két pontot többször egymás után érintik, magas pontszámot érhetnek el. Szerencsésebb lett volna előre pontosabban meghatározni a szabályokat, de egy szerdai kísérleti versenybe ennyi talán belefér.

A verseny végül nagyon izgalmasan alakult, felvonultatta az előbbi variációk minden szépségét. A szintidőn belül legfeljebb fél perccel mindösszesze négyen végeztek, köztük a férfi és női győztes, Morandini Viktor és Bacsó Piroska. Az első hat helyezett 4,5-5,3 km között teljesített, Tóth Ádámnak a győztessel azonos pontszám teljesítéséhez 7 perccel több kellett, de ez alatt 6,5 km-es pályát futott le. További részletek kiböngészhetők a lazaruson levő részletes táblázatokból, ugyanott megtalálható a versenytérkép mellett az első nyolc helyezett és a női győztes által leküzdött pálya is.

Néhányan, különösen az idősebbek, hiányolták a kitűzött pályát, ezért legközelebb lesz egy-két ajánlott pálya is. A verseny résztvevőinek többsége viszont élvezte a szellemi feladatot, de remélem, aki csak térképpel futni akart egyet, az sem csalódott.

A múltkoriakkal ellentétben (Kódnélküli válogatós, Tájoló 2007/2) úgy vélem, ez a versenyforma csak kisebb versenyekre való, bár jól színesíti a palettát és alkalmas leversenyzett terepeken újabb szellemi feladatot adni a tájfutóknak.

-háb



NB CIPŐK FÉLÁRON!*

WWW.COMPASS-SPORT.HU

COMPASS SPORT
GPS
& OUTDOOR SHOP



LEGYÉL TE A LEGYORSABB!

SZERETNÉL New Balance CIPŐT AKÁR 4950Ft - ért?

Látogass el weboldalunkra és válaszd ki
a számodra megfelelő cipőt és vásárolj féláron!



INFOVONAL: 7 888 888
BUDAPEST, NAGYMEZŐ U. 12.
BUDAPEST, LEHEL U. 23.
NYITVA: H-P 9-18 -IG ÉS SZO 10-13-IG
TEL 239-6013; 342-6583

Vásárolj interneten keresztül a www.compass-sport.hu -ról!
Lehel utcai boltunkban hitelkártyával is tudsz vásásrolni.

*Az akció visszavonásig érvényes

VISA MasterCard

TÁJFUTÓ LEXIKON A-TÓL Z-IG

Hazai terepeink között tájfutó szempontból igen értékesek a különleges domborzati formákban gazdag mészkő vidékek, amelyeket egyszerűen csak többrös terepeknek szoktunk nevezni. Szinte biztosra vehető, hogy a 2009. évi miskolci VB-t is ilyen terepen rendezik meg. A többr nem magyar specialitás, hanem a földfelszínt alakító karsztosodás egyik jellemző felszíni megjelenési formája. Ismerkedjünk meg tehát a karszt fogalmával és a karsztvidéket jellemző terepelemek elnevezéseivel. A rendkívül változatos karsztos felszíni formákat jól szemléltetik a 27. oldalon található térkép kivágatok.

Érdemes megjegyezni, hogy a mélyedést, gödröt jelentő többr vagy más néven teber szó szláv eredetű, amely helyneveinkben deber, debrő és dobra formában is előfordul. Ennek nyomát őrzi az árpádkori település Feldebrő neve Hevesben. Egyes kutatók szerint Debrecen neve is az ide tartozó debre tőnek kicsinyített formájú debrce alakjából ered.

Karszt

Az Adiai-tenger keleti partvidékén húzódó hatalmas Dinárihegység északnyugati tagja, a Trieszti-öblből 350 méteres mészkőfallal kiemelkedő fennsík a Kras (olaszul Monti del Carso) nevéből ered a karszt kifejezés. Ezen a kopár, óriás többrökkel felszabdalt, napsütésben fehéren vakító Trieszti-karszton tanulmányozták először és írták le a **karsztjelenség**eket. Innen származik a **karsztformák** nemzetközileg ismert elnevezéseinek nagy része: dolina, ponor, polje, planina, uvala. A karsztjelenségek könnyen oldódó, erősen repedezett kőzetekben jönnek létre a felszínen lefolyó víz, illetve a felszín alatti víz, a **karsztvíz** kimosó hatására. A lehulló csapadék a kőzet nyílt repedéshálózata révén a mélybe szivárog, ezért a felszínen nem alakul ki összefüggő, aktív völgyhálózat, csak **vakvölgy**ek, horpadások jönnek létre. Gyakran alakulnak ki **fennsík**ok, amelyek meredek peremekkel emelkednek a környező területek fölé. A beszivárgó víz magával viszi a kőzetek mállástermékeit, a talajt, így sok helyen tűnik elő kopasz foltokban a mészkő. Maga a karszt szó jelentése: csupasz, kopár. A karsztformák legnagyobb kiterjedésben a mészkőfelszíneken jelentkeznek, de egyéb könnyen oldódó vagy mésztartalmú kőzetekben is előfordulnak, létezik dolomit-, gipsz-, só-, lösz-, sőt márgakarszt.

A Föld jelentős területeit borítják karsztos kőzetek. Magyarországon a mészkőhegyek bővelkednek karsztjelenségekben. Kiemelkedik közülük az Aggteleki-karszt, a Bükk és a Mecsek.

Karsztosodás

A karsztosodás meghatározó folyamata a **karsztkorrózió**, amely során szilárd kőzet vizes oldatba megy át. Az oldási folyamat mészkő esetében a legmarkánsabban a szénsav tartalmú csapadékvíz hatására következik be. A sziklafelületen elfolyó víz bordákkal elválasztott barázdákat, csatornákat mos ki, ezeket **karr**oknak nevezik. A csapadékvíz beszivárog a hajszálrepedésekbe és azokat oldással nyitott hasadékká tágítja. Az ezeken keresztül a mélybe jutó víz tölcsérszerű mélyedéseket, **karsztölcsér**eket hoz létre. A vegyi oldás és a mechanikai koptató hatás következtében a vízjárta repedések és üregek mindinkább tágulnak, **karsztcsatornák** jönnek létre, amelyek egyesülve földalatti **barlangrendszer**t alkotnak. A földalatti üregekben ott, ahol a víz el tud párologni, a sziklafelületen kiválik a vízben oldott szénsavas mész. A **barlangjáratok** mennyezetéről lecsepegő víz **cseppkövek**et hoz létre. A lecsüngő és lefelé növekvő, valamint a barlang talpán magasodó cseppkőképződmények végei összenőhetnek ezáltal **cseppkőoszlop** jön létre.

A kis mélységben lévő **barlangüreg**ek beszakadásával a felszínen **berogyás**ok keletkeznek, amelyek hozzájárulnak a **karsztfennsík**ok jellegzetes formakincséhez tartozó mélyedések, **dolinák**, **töbrök** kialakulásához.

Karsztvidéken a megszokott felszíni vízfolyások helyett felszín alatti, térbeli vízhálózat alakul ki, ennek néhány jellegzetes eleme: a **víznyelő**, a föld alatti vízfolyás és a **karsztforrás**. Különleges karsztvidéki jelenség a **búvópatak**. A **patakbarlang** vízzel telt járata a **szifon**.

Karr

Csupasz sziklafelszínen az oldódási folyamatok során kialakult karsztos kisformák elnevezése. A lefolyó víz által kialakított, mészkőtaréjokkal, barázdákkal, hasadékokkal szabdalt: éles, hegyes, szögletes, töredezett sziklafelszín, más néven **cserepes karszt**. Formavilága rendkívül gazdag, megkülönböztetnek többek közt rovátka-, lekerekített-, hasadék-, üreges-, stb. karrt. A nagyobb területre kiterjedő lepusztult karros felszín a **karrmező**, illetve a **karrlejtő**. A rendkívül nehezen járható vagy hasadékokkal szabdalt életveszélyes karrfelszín egyetlen ismert magyar elnevezése az **ördögszántás**.

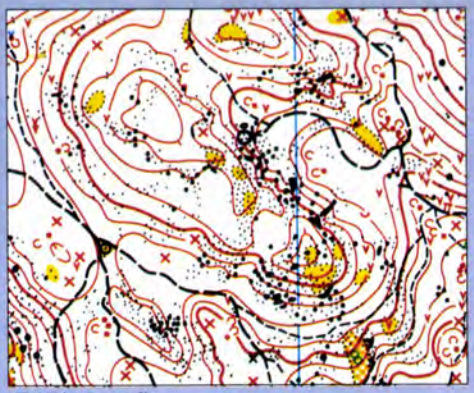

Bükk-fensík

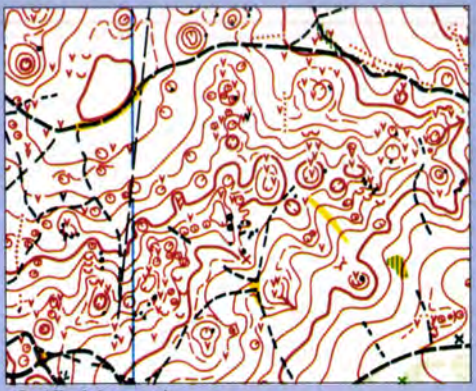

Orfű, Mecsek

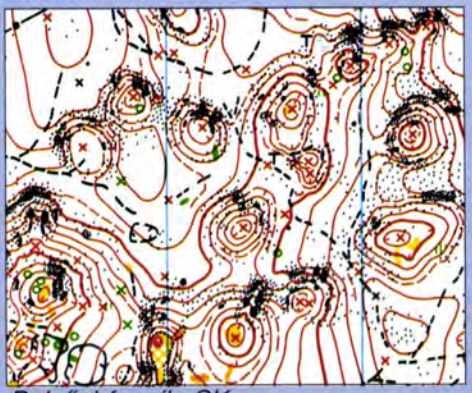

Pelsőci-fensík, SK

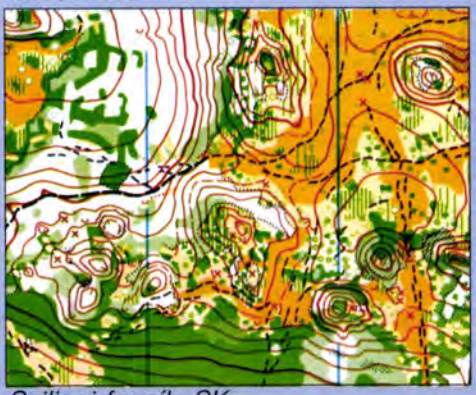

Szilicei-fensík, SK



Soriska planina, Bohinj, SLO



Soriska planina, SLO



Novi Svet, Logatec, SLO

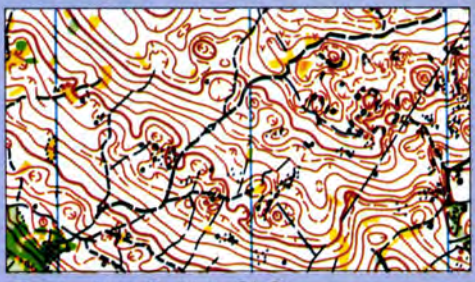

Rovtarica, Bohinj, SLO

Karsztbokor-erdő

Száraz mészkő- és dolomitlejtők sekély sziklás talaján kialakuló jellegzetes növénytársulás. Ahol a talajmélység engedi, megjelennek a cserjék. Leggyakoribb a szúrós galagonya és a vadrózsa, ezekből helyenként nehezen átjárható bozót foltok: **töviskés**ek alakulnak ki. A cserjék ölelésében meg tudnak telepedni a fák: leginkább a kistermetű molyhos tölgy és a virágos kőris. Sátor alakú állomány foltok alakulnak ki, ahol egy-két fából álló mag körül sűrű, cserjék alkotta gyűrűt figyelhetünk meg. A karsztvidéken való tájékozódás nehézségéhez a növényzet változatossága is hozzájárul.

Karsztforrás

A felszín alatti karsztvíz rendszer kiömlési pontja. Többnyire bővizű, de vízjárása és a víz minősége a csapadék viszonyoktól függően szélsőségesen ingadozhat. Szárazabb időszakokban kristálytiszta vize sok oldott meszet tartalmaz, amelyből forrásmészkő, mésztufa képződik. Vízben szegény mészkővidéken karsztforrások környéke vált lakott helyé. A Bakonyban Úrkút, Lókút, Pénzeskút, Iharkút és Gyertyánkút település neve is bizonyíték erre.

Karsztvíz

Elkarsztosodott kőzetek hézagaiban lévő víz. A legnagyobb tömegű résvizet, a kemény, tömör, de számtalan töréssel, hasadással, repedéssel átjárt mészkő, kisebb mértékben pedig a dolomit tartalmazza. A karszt belsejébe bejutó, ott összegyűlő, üregeket mosó és mozgó víz **karsztbarlang**okat váj ki, és **karsztforrás**ból kerül újra a napvilágra. Felszín alatti vizeink egyharmada karsztvíz, fontos forrása az ivóvíznek, különösen a Dunántúli-középhegységben.

Töbör

A töbör vagy **dolina** lapos, többnyire csésze vagy tál alakú karsztos bemélyedés, amelynek mélysége pár métertől sok tíz méterig terjed, átmérője pedig akár több száz méter is lehet.

A töbör talaj alatt fejlődő, oldásos képződmény, növekedése, mélyülése szinte soha nem egyenletes. Emiatt a töbör kialakulása során oldalirányban is „vándorol", valamelyik lejtője meredekebb a többinél. Jellemzője lehet az egy helyre összpontosult mélybeszivárgás. A meredek vagy függőleges oldalfalú **szakadéktöbrök** nagyméretű felszínközeli üregek beomlásával jönnek létre. Törmelékes üregek megrogyásával keletkező felszíni bemélyedések a **süppedt töbrök**. A karsztdomborzat jellegét a töbrök, **töbörsor**ok határozzák meg. A különböző méretű és formájú töbrök társulásaiból a köztük lévő vízválasztó gerincek lealacsonyodásának, megrogyásának eredményeként igen változatos, tájékozódásilag rendkívül értékes terepfelszín alakulhat ki.

Zsomboly

A zsomboly vagy **aknabarlang** figyelemre méltó mélységű függőleges kürtő, az oldó folyamatok során kialakult vízlevezető forma, amely kapcsolatot teremthet a felszín és egy mélyen fekvő barlangjárat között. Jele kör alakú átjárhatatlan sziklafal. Ez a karsztvidéken előforduló, kevéssé szembetűnő kútszerű sziklamélyedés rendkívül veszélyes hely, ezért esetenként kerítéssel veszik körül.

Hazánk legjelentősebb zsombolyai a Bódva és a Torna közé ékelődő Alsó-hegy platóján találhatók. Hosszú ideig az 1927-ben bejárt 93 méter mély Almási-zsomboly volt az ország legmélyebb aknabarlangja. 1970-ben tárták fel a 245 méter mély Vecsem-bükki-zsombolyt.

Bozán György



CROSSWEAR™ TÁJFUTÓ FELSZERELÉS ÁRJEGYZÉK

ORIENTEERING EQUIPMENT PRICE/LIST
ORIENTIERUNGSLAUF - AUSRÜSTUNG PREISLISTE

FUTÓRUHÁK/OL-SUITS/OL-ANZÜGE

Méretek Sizes Grössen	Térdnadrág zsebbel Trousers,knee with a small front pocket Hose, 3/4 mit tasche		Hosszú nadr.zsebbel Trousers,lengs With a front pocket Hose, 1/1 mit tasche		Felső Shirt hemd			
	sima Plain streiflos	csíkos Striped mit streife	sima Plain streiflos	csíkos Striped mit streife	A	B	C	D
					modell version/variation			
104-110 116-122	1700 Ft	1900 Ft	1900 Ft	2100 Ft	2600 Ft	2800 Ft	3100 Ft	3600 Ft
128-134 140-146	2000 Ft	2200 Ft	2200 Ft	2400 Ft	2800 Ft	3200 Ft	3600 Ft	3900 Ft
S (2) M (3)	2400 Ft	2600 Ft	2600 Ft	2800 Ft	3200 Ft	3600 Ft	3900 Ft	4200 Ft
L (4) XL (5)	2700 Ft	2900 Ft	3000 Ft	3200 Ft	3800 Ft	4100 Ft	4400 Ft	4700 Ft
XXL (6) XXXL (7)	3000 Ft	3200 Ft	3500 Ft	3700 Ft	4100 Ft	4500 Ft	4800 Ft	5100 Ff

LÁBSZÁRVÉDŐK / PROTECTIVE GAITER / BEINSCHUTZ

Méretek Sizes Grössen	XS	S	M	L	XL	XXL
Normál	1400 FT	1500 Ft	1600 Ft	1700 Ft	1800 Ft	1900 Ft
Vastag Strong	2800 Ft	3000 Ft	3300 Ft	3400 Ft	3500 Ft	3500 Ft

Árkedvezmény: legalább 10 garn. –5%, 20 garn. –8%, 30 garn. –12%,40 garn.-tól –15%!
Egyedi- és pótrendelések elkészítését külön megállapodás alapján vállaljuk!

Logo, embléma, felirat (egyedi is pl.: név, monogram) hímzése pólóra, joggingra, sapkára, stb.!
Tiszteletdíjak, rendezői egyenruhák árkedvezménnyel rendelhetők!

ÚJ SZOLGÁLTATÁSAINK: LÉZERVÁGÁS és GRAVÍROZÁS

(Érmrkre, díjakra, serlegekre, műanyagra, fémre, fára, üvegre, stb.)

CROSSWEAR® Kft.
DÓRA JUDIT- KROLOPP FRIGYES
H-1029. Budapest, Ördögárok u. 110/A
Tel/fax: + 36 (1)-376-51-96,
Mobil: 06-20/9642-957
E-mail: crosswear@euroweb.hu

Látogasd a honlapot: www.crosswear.hu

Akció: most 10% kedvezményt kapsz, ha telephelyünkön 10 000 Ft. felett vásárolsz! Előzetesesen egyeztess időpontot!

EGYETEMI TÁJÉKOZÓDÁSI SPORTOK FESZTIVÁLJA

Április 4.-én 1653 fő részvételével lezajlott az első Egyetemi Tájékozódási Sportok Fesztiválja. A fesztiválon résztvevők közül mintegy 1500-an még soha nem tájfutottak, most kerültek először kapcsolatba ezzel a sportággal. Kezdjük mindjárt az elején: hogyan sikerült megszervezni és lebonyolítani ezt a jelentős méretű tájfutó-tömegrendezvényt s mozgásra bírni több mint 1000, lustának titulált hallgatót?

Már tavaly tavasz óta, akárhányszor összefutottunk az egyetemen, beszélgettünk róla, hogy jó lenne, ha készítenénk a BME-ről egy térképet, és egyúttal rendeznénk rajta egy jófajta 3SZ versenyt. Mindig halogattuk a dolgot, míg végül ősszel lefoglaltuk a megmaradt április 4-i időpontot. Hamarosan azonban kiderült számunkra, hogy egy 3SZ-nél komolyabb versenyről lehet szó. A BME Testnevelés Tanszéke, Víncze Pál vezetésével ugyanis felkarolta az ötletet, és úgy gondolták, hogy terjesszük ki a hallgatókra a rendezvényt. Az ő segítségükkel és közreműködésükkel felvettük a kapcsolatot a BME PR iroda munkatársaival, Dallos Györgyivel és Budai Évával, akik a MOL-t ajánlották, mint lehetséges főtámogatót. Innentől kezdte el élni saját életét a – Szlávik Zoli ötlete alapján – Egyetemi Tájékozódási Sportok Fesztiváljának (ETSF) elkeresztelt esemény.

A PR iroda és a Testnevelés Tanszék nélkül nem sokra mentünk volna a továbbiakban sem, rengeteg akadály leküzdésénél (pl. az egyetemi park használatáért az Üzemeltetési Osztállyal vívott „csatánál", mely végül szerencsére mindkét fél tökéletes elégedettségével zárult) nyújtottak nélkülözhetetlen segítséget. Hatékony együttműködésünknek köszönhetően februárban a MOL is biztosított bennünket a támogatásáról.

A fesztiválra végül 7 féle pályát terveztünk: bemutató tájfutás (a kezdőknek), parktájfutás, mikrosprint, mobilos tájfutás (A és B pálya), kvíz tájfutás (itt kérdésekre válaszolva kellett megtalálni az egyetemen lévő emlékműveket, szobrokat) és a 3SZ pálya.

A térképet hárman (Oszlovics Ádám, Péley Dániel, Pelyhe Dániel) készítettük el. Három fajta térképet használtunk: 1:750, 1:2500 és 1:4000 méretarányúakat a céloknak megfelelően.

A térképjavítás mellett a marketingre fordítottuk a legtöbb időt. Felkerestük az összes lehetséges információs vonalat, akik segíthettek a rendezvény terjesztésében. A BEFS segítségével az összes budapesti főiskolára és egyetemre eljuttattuk a hírt, levlistákon, plakátokon, kari sportfelelősökön keresztül próbáltuk elérni a hallgatókat. A legtöbbet mégis a Testnevelési Tanszék tett a tanulók összetrombitálásáért, ugyanis a testnevelési órákon rendszeresen hirdették, hogy aki szeretné kipróbálni ezt a nagyszerű sportot, az jöjjön el. Megkerestünk pár kisebb üzletet, étkezdét az egyetem körül, akik szintén pozitívan álltak a rendezvényhez, támogatták a fesztivált, és amiben tudtak, segítettek.

A sok támogatónak köszönhetően a verseny teljesen nyílt és ingyenes volt, az első ezer induló pólót, és befutó utáni frissítőt kapott. Nagyon nagy örömünkre Monspart Saci elvállalta a verseny fővédnökségét, és végig ott volt a versenyen. Rajta kívül még elhívtunk több BME-s hírességet, hogy a médiát is kicsábítsuk, így a rendezvényen tiszteletét tette még Kovács Antal olimpiai cselgáncsozónk, és Varga Tamás, Hirling Zsolt világbajnok kétpárevezősünk.

Amit még nagyon fontos megemlíteni: sikerült a fesztiválra egy nagyon jó rendezői gárdát összehozni (összesen 53 rendező volt), akik közül sokan már a ver-



Nagy a nyüzsgés a Célban



Hosszú a sor a Rajt előtt

seny előtt is segítettek ötleteikkel, illetve más egyetemen, főiskolán hirdették a versenyt. Nem a klubok fogták össze a rendezőket, - szinte mindenki más klub tagja volt – nem a szakosztályukért dolgoztak a szervezők, hanem csakis a tájfutásért, és ezt nagyon jó volt látni.

Versenytechnikai szempontból az SI jelentett elég nagy gondot: hogyan oldjuk meg 400 dugókával 7 fajta pályával több mint 1600 fő helyszíni nevezését? Szerencsére - főleg Scultéty Márton segítségével – ezt sikerült megoldani, habár az igaz, hogy másfél hétbe került az eredmények elkészítése, úgy, hogy többen is dolgoztunk rajta!

Április 4-én eljött a nagy nap. Reggel 8-tól építettük fel és rendeztük be a célterületet; MOL-sátrak, MOL rajt- és célkapu, 1000 db MOL póló, 1000 db Redbull... A fesztivál 12 órakor kezdődött, de már 10-15 perccel előtte lehetett látni, hogy gyanúsan sokan gyülekeznek a jelentkezősátornál. Óriási tömeg halmozódott fel, nagy terhet róva a jelentkeztetőkre, akik déltől délután 2-ig megállás nélkül, a lehető leggyorsabb tempóban, profi módon regisztrálták és irányították a rajtba a versenyzőket. Ezek után nem meglepő, hogy a rajtban is hatalmas sor alakult ki. Sok indulónak kellett magyarázni, mit is kell majd csinálni... 1 óra körül nagyjából egy 50-60 méteres sor állt a rajt előtt, több oszlopban, egymás mellett akár 4-5 emberrel! Mindenki türelmesen kivárta a sorát, és ami a legfontosabb, a legtöbbjüknek még így is nagyon tetszett, és érdekesnek találták a tájfutást (a honlapon lévő szavazás alapján a legtöbben újra eljönnének ilyen rendezvényre). A célban 3 laptoppal és 2 nyomtatóval folyamatosan nyomtattuk ki az eredményeket (szerencse, hogy előtte úgy gondoltuk, hogy nem lesz idő vágni az SI részidős papírokat, ezért előre félbevágtuk a lapokat), de így sem lehettet tartani a hatalmas tömeget. Délután 2 órára már kezdett hasonlítani a rendezvény egy normál, nagy versenyre, amikor már nem álltak tömött sorokban a kiolvasásnál az emberek, majd olyan 3 óra felé sajnos elkezdett esni az eső, így ettől kezdve már nem sokan jöttek a rendezvényre, inkább csak a 3SZ-es tájfutók.

Sokszor, és sok mindenkitől hallottam, és tapasztaltam is, hogy a tájfutásban nincsen pénz. Nincsen pénz, mert eladhatatlan, nem közvetíthető, egyszóval sajnos nincs hírértéke. Egy sportágnak két módon lehet hírértéke. Az egyik a profizmus, a másik a tömegsport jelleg. Lássuk be, nem kell 10 000 vízilabdázó Magyarországon, hogy a legjobbak megéljenek szeretett sportjukból. Nem kell ugyanennyi profi úszó sem, hogy lássuk őket a világversenyeken. Ezekben a sportokban a profizmust el lehet adni. A legtöbb sportág ide tartozik, a profizmusra építve kerül pénz a sportba. Vannak azonban olyan sportágak is, ahol a kettőt ötvözik. A tömegsportot is megéri támogatni a szponzoroknak, mivel egy több ezer fős rendezvénynek már híre megy, és reklámértéke is van. Ilyennek tekintetők az utcai futóversenyek, a Balaton átúszás... Ezekben a sportokban megtalálható a profizmus, és a tömegsport is. A mostani tájfutófesztiválon 1653 versenyző szaladt MOL-os pólókban, MOL-os sátrak között... Úgy gondoljuk, hogy a tájfutás az élsport mellett lehetne egy nagyon jó tömegsport is. A mostani fesztivált megpróbáltuk az utcai futóversenyek mintájára megrendezni, és ez sikerült is! Mi úgy látjuk, hogy ilyen rendezvényeket már nagyobb szponzoroknak is megéri támogatni, és ezzel a sportágat sokkal ismertebbé lehetne tenni, ami maga után vonzza egy idő után az élsport hírértékét is. Persze ehhez még jó pár évnek el kell telnie, és rengeteget kell dolgozni érte – az elején társadalmi munkában – azért, hogy idővel a tájfutásban is mindenki – rendező, élversenyző – munkáját ne csak kézfogással tudjuk elismerni. Bízunk benne, hogy a tájfutás előtt nyílt egy új lehetőség, amit érdemes lesz a jövőben kihasználni.

Végül, de nem utolsó sorban szeretnénk megköszönni a több mint 50 fős rendezőgárdának a munkáját, az MTFSZ eszközbeli támogatását, az BME üzemeltetésének a park használatát. Köszönjük Monspart Sacinak, hogy elvállalta a fővédnökséget a rendezvényen. Köszönjük a PR iroda odaadó segítségét, a Testnevelési Tanszék dolgozóinak erőfeszítéseit, és mindenkinek a munkáját, akinek kicsit is szerepe volt abban, hogy egy ekkora rendezvényt lebonyolítsunk.

Külön köszönjük a fesztivál főtámogatójának, a MOL-nak a szponzorálását, és a többi támogatónknak is a segítségét.

A fesztivál honlapja (eredmények, képek, információk): www.mtfsz.hu/tajfutofesztival

Péley Dániel, Pelyhe Dániel

KÉT ÉV ALATT SZÁZEZER ISKOLÁS ISMERHETI MEG A SPORTÁG ALAPJAIT

A Magyar Sportok Házában februárban megtartott országos közgyűlésen Bogdány Miklós fővárosi és Sramkó Tibor salgótarjáni tájfutó szakember mellett Blézer Attila egri tájfutó is a díjazottak közé került. A legrangosabb hazai sportági díj átvétele után a kitüntetettel beszélgettünk.



Mikor és miként kerültél kapcsolatba a tájfutó sportággal?

A hetvenes évek elején Egerben a 10-es számú általános iskola testnevelés tagozatára jártam, ahol természetesen kötelező volt valamely sportág művelése. Négy évig úsztam, egy évet búvárkodtam, három évet vízipólóztam, amikor az egyik iskolai szünetben Nyíregyházán az unokabátyámnál kezembe akadt egy Tájékozódási futás c. újság. Az ebben leírtak felkeltették az érdeklődésem, és hazatérve édesapám felkutatta számomra az Egerben lévő sportági lehetőséget – kezdte beszélgetésünket Blézer Attila.

Így kerültem 1978 őszén az Egri Spartacushoz. Itt kezdetben egy nagyon jó korombeli társaság volt, akik később viszont abbahagyták a sportot. Szerencsére ekkor már ráéreztem a sportág ízére, így továbbra is keményen edzettem, miközben kerestem a versenyzési lehetőségeket. A felkészülés végül az ifjúsági aranyjelvényes szint eléréséig vitt.

Középiskola után jött a főiskola. Ez idő tájt már kevés időm maradt a sportolásra. A katonaság ideje alatt, újra lehetőségem nyílt az aktív sportolásra, a különböző katonai bajnokságokra való felkészülésben. Ekkor eldöntöttem, leszerelésem után ismét komolyan fogok a tájfutással foglalkozni.

Sikerült betartani a fogadalmadat?

Igen, mert 1988-ban valóban már nagy elánnal készültem a versenyévadra. Indultam versenyeken a tájfutás hazájában, Svédországban és Finnországban. 1989-ben beválasztottak a Heves Megyei Tájfutó Szövetség elnökségébe, melynek 1992 óta a főtitkára vagyok.

Sajnos a 90-es évek elején jött a minden tervet keresztülhúzó rendszerváltás. Szerte az országban, úgy Egerben is, pénz nélkül maradtak a sportegyesületek. A Spartacus összes szakosztálya a tájfutók kivételével megszűnt, szétforgácsolódott.

Ilyen körülmények mellett is bevállaltad a túlélést?

Több társammal együtt sokáig csak saját költségen tudtunk versenyezni és a felszereléseket is saját pénzből vásároltuk. Minket már korábban megfertőzött a sportág vírusa. Megszerettük és továbbra is kitartottunk mellette. 1992-t írtunk, amikor az egyesület közgyűlése elnökké választott és a mai napig irányítom annak életét.

Mi volt a célod az újabb feladatvállalással?

Az elsődleges célom a korábbi években megszerzett értékek átmentése volt. A klub hatalmas szakmai potenciállal rendelkezett, amely nem mehetett veszendőbe. Sikerrel jártunk. Versenyrendezés terén a mai napig rendszeresen lebonyolítjuk az Eger Nagydíj nemzetközi versenyünket. Sikeresen működtetünk egy megyei szintű versenyrendszert, melyben olcsó és közeli versenyzési lehetőséget biztosítunk a megye versenyzői számára. Ilyen az Eger kupa háromfordulós, regionális, valamint a várkúti hegyifutó versenysorozat. Egyébként az általunk lebonyolított versenyek bevételeinek nagy részét visszaforgatjuk a versenyhez szükséges térképek javításába, elkészítésébe. Miután láttuk, hogy a környéken (Mátra, Bükk) megfelelő térképellátottságot biztosítottunk, nagyobb energiát tudtunk az utánpótlás fejlesztésére fordítani. Ezzel kapcsolatban 1996-ban Egerben meghatároztuk elsődleges feladatainkat.

Hallhatnánk erről bővebben is?

A feladatterv lényege, hogy minden általános iskolás egyszer kerüljön kapcsolatba a sportággal. Abban az évben például öt iskoláról készítettünk tájfutó térképet és ezen oktatási intézmények felső tagozatos osztályaiban testnevelés órák keretében sportági bemutatókat tartottunk.

Miként fogadták az ilyen rendkívüli „tesiórákat" a gyerekek?

Nagyon lelkesek voltak, szinte keresték a további lehetőséget, így gyorsan elhatároztuk, hogy tavaszi-őszi viszonylatban három-három alkalommal az egri Érsek-kertben további, népszerűsítő versenyeket tartunk azoknak, akik már az iskolai testnevelés órán kapcsolatba kerültek a tájfutással. Volt, amikor száznál is többen vettek részt egy-egy ilyen népszerűsítőn. Szóval innen indí-

tottuk útjára az új Heves megyei tájfutó utánpótlást. Az itt fellelt tehetséges gyerkőcöket az ETC edzőjéhez, Kovács Józsefhez irányítottuk, aki már ekkor egy kis csoportot nevelt.

1998-ban kerültem abba az élethelyzetbe, hogy felvállalhassam az edzői munka nemes, de nehéz feladatát.

Az eredmény?

Öt évig voltam nevelőedzője a ma már kétszeres Ifjúsági EB ezüstérmes Szabó Andrásnak és az IFI EB (amely az idén éppen Egerben lesz) válogatott keretében helyet kapó Kuzman Zsoltnak. Mellettük jó néhány versenyzőm érte el az ifjúsági aranyjelvényes minősítési szintet. 2000-ben az utánpótlás létrehozásával kapcsolatos, addig felhalmozódott szakmai tapasztalatunkat exportáltuk Gyöngyösre, és 20 év után újraélesztettük a tájfutást a városban.

Időközben a sikeres Heves megyei tájfutó utánpótlás nevelésen is túlléptél?

Igen, valóban jelentkeztem az országos szövetség sportágfejlesztési bizottságába, ahol a 6 fős tagságból Veres Imrével ketten képviseljük Heves megyét. Mivel már tíz éves tapasztalattal rendelkezünk, úgy gondoltuk, ezzel is segíteni tudjuk egy új országos projekt elkészítését.

Ennek lényege, hogy hazánk ezer általános iskolájába szeretnénk eljutni, ahol az iskolaudvarról, vagy ha ilyen nincs, a közeli parkos területről térképet készítve és bemutatókat tartva, százezer diákkal ismertetnénk meg a sportágat a 2009-es magyar VB időpontjáig.

A projekt megvalósítása érdekében felvállaltam egy régiós feladatot is, mely Nógrád, Heves, Borsod-Abaúj-Zemplén és Jász-Nagykun-Szolnok megyékben az aktivisták munkáját fogja koordinálni.

Itt az a cél, hogy a 10 ezer főnél nagyobb településeken – ebből 133 van Magyarországon – bemutassuk a sportágat. Először azon településeken tartanánk bemutatókat, ahol van tájfutó utánpótlás nevelés. Második körben ott folytatnánk a munkát, ahol már van tájfutó aktivitás, de még nincs utánpótlás. Végül a projektet a harmadik körben ott zárnánk, ahol még fehér foltnak számít a sportág.

Marad még idő az egri utánpótlás nevelés továbbfolytatására?

Persze. Mi éppen az idei évben jutottunk el oda, hogy minden egri iskoláról van már tájfutó térképünk, ahol rendszeres bemutatókat tarthatunk. Az országos munkám mellett nem fog hátrányt szenvedni a helyi tájfutás népszerűsítése, hiszen éppen most készülök egy újabb csoport beindítására az Egri Spartacusban.

Személy szerint nagyon sokat kaptam ettől a sportágtól, amely küzdelemre, kitartásra, önálló gondolkodásra, az egészséges életmódra és a természet szeretetére nevel. Ezért szinte életcélomnak tartom, hogy ebből minél többet átadjak a lehető legtöbb fiatalnak.

Zentai József

●●●

– **Huszonötödik évfolyamunk** negyedik számának megjelenése előtt az idei előfizetők száma még nem érte el a tavalyi hasonló időszak adatait. Jelenleg 655 az előfizetők száma, de mintegy 80 tavalyi előfizetőnk még nem újította meg erre az évre előfizetését. Várjuk az előfizetéseket!

Szerkesztőség

– **Felhívás az 1% felajánlására!** Itt az adóbevallások beadásának határideje. Támogassátok sportágunkat! Budapesti Tájfutók Szövetsége (**adószám: 19622684-1-41**) és a Budapest Tájfutó Sportjáért Alapítvány (**adószám: 18015133-1-41**) részére is felajánlható az 1 %.

– **Elnökségi ülések**. Az elnökség április 2-án tartott ülésén megtárgyalta a 2007. évi költségvetést, kitűzte a rendkívüli közgyűlés időpontját május 18-ra, meghallgatta a Budapest Tájfutó Sportjáért Alapítvány és a Sítájfutó- és Tájkerékpár bizottság tájékoztatóját. Az utánpótlás válogatott idei programjáról Szopori Éva adott áttekintést. Az elnökség májusi ülésén az elnökség jóváhagyta a véglegesített Közhasznúsági jelentést, majd beszámolót hallgatott meg a Budapest Nagydíj szervezéséről és az újabban keletkező pénzügyi nehézségekről, valamint az eddig lebonyolított Budapest bajnokságokról.

– A **Budapest válogatott** első közös programjára április 26-án került sor Csillebércen. Itt egy érdekes kalandpályán próbálhattuk ki ügyességünket, méghozzá egy tavaszi zápor által nehezített körülmények között. A zápor nem szegte versenyzőink kedvét, többen az összes pályát teljesítették.



Ezúton szeretném megköszönni Máthé Fanninak a segítségét, aki száraz ruháival kisegített többb, vidékről érkező versenyzőnket.Gratulálok minden résztvevőnek!

A program vége az egyéni edzéstervnek megfelelő futás volt.

fényképek: http://gerzsenyi.hu/kalandpark/

Szopori Éva

VERSENYNAPTÁR

Június

H	K	Sz	Cs	P	Sz	V
				1	2	3
4	5	6	7	8	9	10
11	12	13	14	15	16	17
18	19	20	21	22	23	24
25	26	27	28	29	30	

Július

H	K	Sz	Cs	P	Sz	V
						1
2	3	4	5	6	7	8
9	10	11	12	13	14	15
16	17	18	19	20	21	22
23	24	25	26	27	28	29
30	31					

Augusztus

H	K	Sz	Cs	P	Sz	V
		1	2	3	4	5
6	7	8	9	10	11	12
13	14	15	16	17	18	19
20	21	22	23	24	25	26
27	28	29	30	31		

Rövidítések:
Rangsorolók: /KoR/ *kiemelt országos,* /oR/ *országos,* /rR/ *regionális,* /-/ *nem rangsoroló;* SI *SportIdent,* R: rendező, Nh: nevezési határidő, C: nevezési cím, Nd: nevezési díj, H: helyszín, T: találkozó, VK: versenyközpont, K: kategóriák, Hsz.: helyszíni nevezés, I: információ.
Versenytávok: ht., nt., kt., rt., sp. (hosszútávú, normáltávú, középtávú, rövidített távú, sprint)

VERSENYNAPTÁR KIEGÉSZÍTÉS *(június 17-ig)*

Internet info: www.orienteering.hu (versenyek) és www.btfsz.hu (versenyek)

05. 26. (szo) Pontbegyűjtő csapatverseny az országos gyalogos természetjáró találkozón H: Csillebérci tábor. Versenyforma: 3 fős csapatok korra, nemre, és egyesületi hovatartozásra való megkötés nélkül, kb. a nyílt technikás versenyeken megszokott pályahosszal és nehézségi fokkal. Nevezés a helyszínen, a délelőtti órákban, Nd.: 1200Ft/csapat. I: Gabor.Scultety@ceeurope.gm.com. Megj. Közreadjuk ezt az infót, hátha valakit érdekel.

06. 01. (p) **Szélrózsa Kupa – Bp. éjszakai bajnoksága** /oR/ SI R: TTE Nh.: 05. 29(beérk.) C: zoltan.mihaczi@bcn.hu, vagy Miháczi Zoltán 2030 Érd, György u. 35 (fax: 432-8540). H: Nagykovácsi (Vörösposcsolyás), VK: a felhagyott kőfejtőben (a 63-as busz vá.-tól szalagozva), „0"-idő: 21.30. Nd: 1000Ft (Nh. után: 400Ft pótdíj, csak az üres helyekre). K: F: 18B 20A 21ABr 35A 40 45 50 55 60 65 70, N: 18B 20A 21ABr 35A 45 55, + NyT, NyK, Nyílt Szenior.

06. 02. (szo) Komárom megyei Tájfutó Kupa 4. ford. /-, kt./ R: TTT Nh.: 05. 29(beérk.!) C: nevezes-ttt@altavizsla.hu, H: Gránás-völgy (Csákberény felé vezető úton jelölve), „0"-idő: 10.00. Pályák: E(F21, 20), A(F18,35, N21,20), B(F16,40-55, N18,35-45), C(F12,14,60,65, N12-16,50), D(FN10D). Megj.: A C pálya KÉSZ ISTVÁN emlékfutás, 12.30-tól kopjafa-koszorúzás.

06. 06. (sze) Hidegkút Kupa 2 (3SZ/18) /-/ R: HSP I: e: lenkei@omikron.hu Hidegkút Kupa 2/-/ SI R: HSP H: Hárshegy, T: 15:30-tól a VK-ban: Hűvösvölgyi Nagyrét, "0" idő: 16:00, Nd: 400 Ft (FN12-18: 300 Ft), Kat.: A (5,5 km), B (4,5 km) , C (3 ,5km) és Nyílt Könnyű (3 km) pályák., SportIdent, Nevezés: gyozo.lenkei@t-online.hu

06. 09-10. (szo-v) **ORSZÁGOS KÖZÉPTÁVÚ és VÁLTÓBAJNOKSÁG** /koR/ SI, R: SDS Nh: 05. 22(beérk.!). C: sdsnevezo@gmail.com, vagy Goldmann Róbert 3121 Somoskőújfalu, Ifjúság u. 65. Nd: KOB: 2000Ft, egyfordulós: 1500Ft, OVB: 5000Ft/váltó. Terep: Pásztó-Mátrakeresztes térsége. „0"-idők: 10.00(szo, selejtező), 16.00(szo, döntő) ill. 10.00(v). K: KOB: FN: 14 16 18 20 21 35 40 45 50 F: 55 60 +csak döntős kategóriák: N 55 60 65 70, F: 65 70 75 80 85, VOB: FN: 14 16 18 20 21 105 125 F: 145 165 185 205 N: 150 (mind 3x1 fő). Szállás (Pásztón kollégiumban 1600Ft/fő/éj, ill. tornateremben s.f.: 600Ft/fő/éj) kérhető. Szállítás: igény esetén – mikrobusszal Pásztó-VK-Pásztó között 500Ft/fő - kérhető. Megj.: Terepletiltás: Mátrakeresztes - Fallóskút - Károlytáró - Muzsla-tető terület. I.: www.sds.fw.hu/kob.

06. 16. (szo) **Borsod m. kt. bajn.** /rR/ SI R: B-A-Z m. Nh: 06. 11(beérk.!) C: iroda@diosgyoritc.hu, vagy Zsigmond Tibor 3534 Miskolc, Róna u. 4. VK: Létrástető, „0"-idő: 10.30. Nd: 500 Ft. K: FN: 12CD 14B 16B 18B 21B 35 45, +nyílt. Megj.: A VK megközelítése Miskolcról Szentlélek felé haladó műútról, Jávorkút felé letérve, az erdészeti úton addig, amíg a letérést tábla nem jelzi. SI bérlés: 100Ft

06. 16-17. (szo-v) Budapesti Sportvarázs népszerűsítő verseny /-/ R: BTFSZ H: Margitsziget, VK: Nagyrét a Grand Hotel mögött. Programok: parktájfutás, Trail-O, Mikrosprint, Mobilos tájfutás, Ovis tájfutás, GPS játék. Időpont: Szo: 10-19, vas.: 10-18. I: zoltan.szlavik@sanofi-aventis.com.

VERSENYNAPTÁR *(június 18.– augusztus 5.)*

06. 20. (sze) Rege Kupa 3. (3SZ/20.) R: KOS Új időpontban! (lásd: július 11.)

06. 22-24. (p-v) **IFI EB Magyarországon!!!** I: az MTFSZ honlapon

06. 23. (szo) **Borsod m. nt. bajn.** /rR/ SI R: B-A-Z m. Nh.:06. 16(beérk.!) C: iroda@diosgyoritc.hu, vagy Zsigmond Tibor 3534 Miskolc, Róna u. 4. VK: Bükkszentkereszt – Kis-Dél, „0"-idő: 16.30. Nd: 500 Ft (Nh. után: 800Ft). K: FN: 12CD 14B 16B 18B 21B 35 45, +nyílt. Megj. A verseny az Ifi EB terepén zajlik. SI bérlés: 100Ft

06. 29-07.01 (p-v) **THERMENLAND OPEN** (1.n: WRE futam, oR, 2. n: WRE futam, koR) SI Nh: 06. 15(e-mail), 06.13(postán) C: open@thermenlandopen.com, vagy ZTC, 8900 Zalaegerszeg, Pf. 206. Nd: 5000Ft, (FN12-18 ill. FN60-: 2500Ft), csak szo-v-ra: 4000(2000), egynapos nevezések: p,v: 2000(1000), szo: 3000(1500, FN12-14: 1250)Ft. Nevezési kedvezmények a kiírásban! VK: Lenti. „0"-idők: 16.00(p, kt., hely: Lenti, termálfürdő), 12.00(szo, nt., Lenti-Zajda) ill. 10.00(v, vadászrajt, Lenti-Zajda). K: FN: 10D 12 14 16 18 20 21ABBr 35 40 45 50 F: 65 70 75 +elit kategóriák: FN 14 16 18 21. Szállás (tornateremben s.f.: 600Ft/fő/éj) kérhető, más szállások jegyzéke a kiírásban. Megj. A verseny előtt: június 24-én Muraszombaton rt. WRE és nyílt szlovén sprint bajnokság, június 24-28 között Fürstenfeldben 4 napos edzőtábor (I: www.thermenlandopen.com, online nevezés is!)

06. 30. (szo) **Futárok Kupa** /rR/ SI R: FSC Nh.: 06. 20. C: petrog@vnet.hu, vagy Petró Géza 5123 Jászárokszállás, Fáskert u. 26. H: Kékestető (Cél), „0"-idő: 11.00. Nd: 800 Ft (FN-14: 500Ft). K: FN: 10D 12C 14B 16B 18B 21B 35 45, F: 21Br 50, +nyílt. Megj. az F21B-győztes különdíjat kap. I: a honlapon (www.jvs.hu).

07. 04. (sze) Óhegy Kupa (3SZ/22.) R: KTSz I: a TÁJOLÓ következő számában

07. 07. (szo) **Kunfehértó Kupa** /szo: -,váltó, v: rR, nt./ SI R: KAL Nh.: 06. 25(beérk.) C: deneszoli@emitelnet.hu, vagy Dénes Zoltán 6300 Kalocsa, Csalogány u. 8. H: Kunfehértó térsége, VK: Kunfehértó Kemping. „0"-idő: 11.00 (szo, váltó), 10.00 (v). Nd: váltó: 2100Ft, Nt.: 800Ft (FN12-14: 600Ft). K: Váltó (3 fős): FN 21, Mix könnyű, Mix technikás, Nt.: FN: 10D 12B 14B 16B 18B 21BBr 40 50 F60 +gy +Ny,. Szállás kempingben 2-4 ágyas faházak, sátor. Sporttáborban 4 ágyas szobák (árak és infó: www.kunfeherto.hu). Megj.: A verseny után többnapos edzőtábor a helyszínen (I: Dénes Zoltán)

07. 07. (szo) **Sopron Kupa** /oR, nt./ SI R: SMA, Soproni TFSz

07. 08. (v) **Jurisics Kupa** /oR, kt./ SI R: Vas m. TFSz Nh. 06. 26(beérk.). C: sopjur2006@citromail.hu vagy Bárdosi Zoltán 9700 Szombathely Pázmány Péter krt. 36. Nd.: 1300Ft/nap (FN-14: 900Ft/nap, 06.26 után 500Ft, helyszínen 1000Ft pótdíj), nyílt: (hsz-en is): 500Ft/nap, gy.: ingyenes. Terep: Soproni hegység, VK: Moha pihenőpark (Muck). „0" idők: 13.00(szo), ill. 9.00(v). K: FN: 10D 12C 14B 16B 18B 20A 21ABBrC 35A 40 45 50 F: 55 60 65 +Nyílt, Gy. (8-án nem lesz FN21Br!). Szállás a VK-ban sátorban sf. 800Ft/fő/éj, egyéb szálláslehetőségek a kiírásban. I: a verseny honlapján. Megj.: Szombat délutánra és vasárnap ebédre a nevezéssel együtt bográcsgulyás (600Ft/adag) rendelhető.

07. 11. (sze) Rege Kupa 3. (3SZ/20.) /-/ R: KOS (a jún. 20-ra tervezett verseny!) Hsz. T: 15 órától a VK-ban (Széchenyi-hegy vasútállomás / a Fogas végállomástól 250 m/), rajt 18 óráig. K: FN: 14B 16BC 18B 21BC 40 55, F: 45 65 +Nyílt. Nd.: 400Ft.

07. 14. (szo) **Simon Lajos ev.** /oR, sp./ SI R: TTT

07. 15. (v) **Tatai Honvéd Kupa** /oR, kt./ SI R: TTT Nh. 07. 04. C: nevezes-ttt@altavizsla.hu. Nd.: 2400Ft/2 nap, csak 1 napra: 1200, (FN-12, FN65-: Nh-ig ingyenes), nyílt: 200Ft/nap. Terep: 1. nap Komáromban (Monostori Erőd), 2. nap Almásfüzitő térsége, „0" idők: 11.00(szo), ill. 10.00(v). K: FN: 10CD 12C 14BC 16B 18B 20A 21ABC 35A 40 45 50 55 60 65 F: 70 75 80 +Nyílt-K, Nyílt-T, Gy. Szállás (Almásfüzitő tornaterem 500Ft/fő kérhető, max 100 férőhely), egyéb szállás egyénileg intézendő. Megj. Díjazás az összetett alapján, az FN65- kategóriák: Kész István ev. 14-én MH Amatőr Tájfutó Nap keretében MH Egyéni ill. MH Csapatbajnokság, Gyermekverseny, Trail-O, ill. Családi tájékozódási verseny, 15-én a honvéd sportegyesületek csapatbajnoksága, ill. Gyermekverseny, valamennyi nevezési díj nélkül. I: http://ttt-tata.etata.hu.

07. 18. (sze) Nyári MAFC Kupa (3SZ/23.) R: MAF (dr. Szarka Ernő) Hsz., Nd: nincs T: 14.30 és 18 óra között a VK-ban (Kamaraerdő, a Szoborpark előtti téren), rajt 18.30-ig. K: FN: 12C 14C 16B 18B 21BC 35 40 45 50, F: 55 60 65 +NyT, NyK. Megj.: F21B: Fábry Pál ev., F60: Koczur Kálmán ev. A VK a 70-es úton van (Bp. és Diósd között), az Etele térről Diósd-Érd felé távolsági buszok sűrűn indulnak (a Szoborpark Múzeum megállóig 15 perc).

07. 20-22. (p-v) V. CHIO Eplényi Tájékozódási Napok SI, R: VBT. C: t101.bence@gmail.com, vagy Hites Viktor 8200 Veszprém, Gyöngyvirág u. 16/F. Nd: júl. 10-ig: 500Ft/fő/versenyszám (FN10-12: ingyenes), júl. 10-e után: 800Ft/fő/vsz, (500Ft). A CHIO programjegy (ára 4000Ft/fő) valamennyi eseményre jogosít! Előnevezési határidő: júl. 10. Szállás: a VK (Eplényi Kultúrház) területén ingyenes sátrazás lehetséges (fürdési lehetőség a kultúrházban), egyéb szállások egyénileg intézendők. Részletes program: 20-án 15.00: Nyílt edzés, H: Olaszfalu (Eperjes-hegy), 20.30: Éjszakai tájfutó verseny /rR/ H: Eplény(Som-hegy), K: FN 18 21 40 50 60 Ny-K Ny-T (Mobilos is!). 21-én 10.00: Németrendszerű csapatverseny (3 fős), H: Eplény(Som-

hegy), K: (átlagéletkor szerint) 14 18 21 40 50 Nyílt, 14.00: Mobilos tájfutás, H: Eplény(Prédikáló-szék), K: Ny-K, Ny-T, 15.00: Trail-O, H: Eplény(Boszorkány-tető), K: paralimpiai, ill. -18, 18-. 16.00: Egyéni tájfutó verseny 1. futam /rR, kt/ H: Eplény(Boszorkány-tető), K: FN: 10D 12C 14BC 16BC 18BC 21BC 40 50 60, 21.00: Éjszakai csapat túraverseny, H: Eplény(Prédikáló-szék), K: A, A36, A50, A60, B, C. 22-én 10.00: Egyéni tájfutó verseny 2. futam /rR, kt/ H: Zirc(Pintér-hegy), 15.00: Folyamatos váltóverseny (2 fős), H: Zirc(Pintér-hegy), K: (átlagéletkor szerint) FN: 14 18 19 40 50 Ny-K Ny-T, 17.00: Eredményhirdetés. Megj.: A versenyszámok céljai tömegközlekedéssel elérhetők, 21-22-én gyermekversenyek. Szabadidős programok és egyéb információ a honlapon: www.vbtse.fw.hu/chioeplenyitajekozodasinapok2007.

07. 21-22. (szo-v) **Csokonai Kupa, Alföld Kupa** /oR, oR/ SI R: Hajdu m. Nh. 06. 18. C: toltelek@freemail.hu, vagy Márkus Tamás 4551 Nyíregyháza Tornácos u.29. Nd.: 1500Ft/nap, (FN-12, 60: 1000Ft), júl. 2-ig: 2000(1500), júl. 16-ig: 2500(2000)Ft. Gy.: ingyenes. VK: Debrecen - Erdős puszták (Víg-Kend Major Szabadidőközpont, a 2006. évi HUNGÁRIA-VK). „0" idők: 13.00(szo), ill. 9.00(v). K: FN: 10D 12C 14BC 16B 18BC 20A 21ABBrC 35ABr 40 45 50 60 + Nyílt, Gy. Szállás egyénileg intézendő, VK-ban sátrazási lehetőség. Kísérő rendezvények: TRAIL-O, Mikrosprint. I: a verseny honlapján, ill. Dr. Dobrossy István dobmobil@t-online.hu címen.

07. 28-29. (szo-v) **Zselic Kupa** (1.n.: kt. oR, 2.n.: váltó, oR) SI R: Somogy m., THS Nh: 06. 20(beérk.). C: csizi@smtfsz.hu, vagy Csizmadia István 7400 Kaposvár, Lonkai út 24. Terep: Kaposvár, Tókaji parkerdő. K: 1. nap: FN 12CD 14BC 16AC 18AC 20A 21EBBrC 35 40 45 50 55 60 65 70 75, NyT NyK Gy. 2. nap: FN: 14 16 18 21 105(3x35), 135 (3x45), 165(3x55), MIX, +gy. Tervezett „0" idők: 14.00(szo), 9.30(v). További infó (pl. Nd.) a www.smtfsz.hu honlapon. Megj.: A terep azonos jellegű, mint a 2008. évi OHEB terepe!

08.01-05.(sze-v) **HUNGÁRIA KUPA** R: Baranya m. SI (oR, 1.n.: WRE futam!) Nh: 05.31. C: nevezes@hungariakupa2007.hu, vagy Vonyó Péter 7634 Pécs, Gyöngyvirág u. 12. Nd: 7500Ft, (FN-14 ill. FN60-: 4000Ft), 1 napra: 1700(1000)Ft, nyílt: 1000Ft/nap. (Máj. 31-e utáni nevezés esetén felár, pl. a júl. 20-a utáni összegek: 11000(7000), 2500(1600), 1000). VK: Orfű, Sporttábor. „0"-idő: 9.00(minden nap). Terepek: 1-2. nap: Abaliget, 3. nap: Harkány, 4-5. nap: Orfű. K: FN: 10D 12C 14BC 16B 18B 20A 21EBBrC 35 40 45 50 55 60 F: 65 70 75 80 +NyK, NyT +gy. Szállás: tornatermi és kempingszállások Orfűn, egyéb szállásokról infó a honlapon. Szállítás: a 3. versenynapra (Orfű-Harkány-Orfű 750Ft/fő) kérhető. Kiegészítő események: Trail-O, rádiós tájfutás, tájkerékpáros OB, mobil-O versenyek, kulturális programok. (I: www.hungariakupa2007.hu, online nevezés is, a nevezések elfogadásának feltétele, hogy a nevezési díj beérkezzen a verseny OTP számlájára)

Kérés a rendezőkhöz: Legközelebb az augusztusi versenyekről közlünk adatokat. Lapzárta: június 19, tervezett megjelenés: jún. 28. A szeptemberi versenyek a 6-os, vagy a 7-es számban kerülnek sorra (megjelenés július ill. augusztus végén). Amennyiben lapzárta előtt nincs versenykiírás az MTFSZ-honlapon, előzetes információt kérünk a versenyről (email-cím: argaygyu@t-online.hu). A kapcsolatteremtés miatt célszerű, ha a rendezők email-címe megtalálható a honlapon.

NYÁRI EDZŐTÁBOROK

NYÁRI NAPKÖZI TÁBOR BUDAPESTEN A tájfutás egyszerű. Szeretni kell a kihívásokat, és érteni a térképeket, ...és a tájoló sem haszontalan. Az immár hagyományos nyílt, júniusi napközi tájfutó táborainkban a játékokat (tudnivalókat) idén is színkódos rendszerben szervezzük.

Tájfutó napközi sporttáborok a Normafánál/Szépjuhásznénál. 5-napos tájfutó táborra lehet jelentkezni junius 8-ig, 5000 Ft ebéd-rendelési előleggel. Befizetés nyugta ellenében, vagy folyószámlára: 11712004-20123859, OTP Bank Budai Régió. Ha valamelyik tábor létszámhiány miatt elmarad, a befizetéseket június 20-án visszafizetjük. ***Létszám, öltözet, felszerelések.*** A tábor otthon-alvós. Létszáma legfeljebb 15 fő, az indulásához legalább 10 fő jelentkezése szükséges. Szülők jelenlétének örülünk, különösen a visegrádi hosszútúrán (ebéd- és hajójeggyel kb. 2000 Ft, a szabad helyek a jelentkezés sorrendjében töltődnek be). Bozótruha, gumistoplis (vászon-) cipő, Norr-kompasz és laptájoló a tábor idejére kikölcsönözhetők. ***Étkezés.*** Az ebédet étlap ajánlatok alapján a Budai Sport Hotel étterem, vagy a Szépjuhászné étterem, illetve a visegrádi Renaissance Restaurant Panoráma Terasz Büfé (www.renvisegrad.hu/bufe) ételeiből választjuk. Tízóraira, uzsonnára való gyümölcsöt és innivalót hozni kell. ***Találkozás*** (naponta 9 óráig): Normafa Síház parkolóban, vagy a Szépjuhászné vasútállomásnál (többségi igények alapján) ***Program.*** A programok – a csütörtöki hosszútúra kivételével – azonos beosztásúak, délelőtt versenyekkel, délután színkódos játékokkal. Anyaguk az első négy (szín-) fokozat, kezdőtől a haladóig. A versenyek (díjakkal) 9 órakor kezdődnek: - térképjel váltó, szimbolfejtő váltó; - „svéd"-pálya, vagy tájoló-háromszög (pontos mérés: az „egyforintos"-próba) - „dán"-ver-

seny, vagy memory-score, vagy térképrajzoló-verseny... Az ebéd utáni színkódos térképes csapatjátékok, minden nap: - terep-bejáró „százlábú", - erdőismeret játékok, - MiciMackó térképes kincskereső - a „keverjünk hogy helyrerakjunk" térképfejtő. A csütörtöki hosszútúra: - különbusszal utazunk Pilisszentlászlóra, onnan az Apátkuti-völgyben gyalogolunk, - játék és pihenés a forrásoknál, vagy Füvészkerti séta, végül - ebéd a teraszon, utána hajóval vissza a Batthyány-térig (érkezés 19:15-ig) ***Időpontok***: június 18-22. (1. tábor),illetve június 25-29. (2. tábor). Ha csak az egyik időpont jó, kérjük előre jelezni! A táborokat a jelentkezések alapján június 10-ig véglegesítjük, utána telefonon mindenkit értesítünk. Költség: a tájfutó előképzettséggel kedvezmény jár: 13500 Ft/fő; táborköltség a kedvezmény nélkül: 15000 Ft/fő. Szabon János, H-K Optimista Sk. Telefon: 1-395-4092 E-mail: jszabon@yahoo.co.uk

NYÁRI TÁJÉKOZÓDÁSI SPORTTÁBOR VINYÉN

A Veszprémi Bridzs és Tájékozódási SE nyílt utánpótlás tábort szervez 8-18 év közötti fiataloknak 2007. június 25-29. között Vinyén a Bakonyban. A tábor hasznos ismeretek megszerzését kínálja a mindennapi tájékozódás területén. A tájékozódásban még kezdőket minden foglalkozás előtt szakmai előadás segíti. Mindennap négy nehézségi fokozatú (A,B,C, D) tájékozódási feladatot kínálunk a tábor résztvevőinek, így a legkisebbek és ezen a területen kevés tapasztalattal rendelkezők is a nekik megfelelő színtű feladatot hajthatják majd végre, vezetői segítséggel. A sportos programokon kívül kulturális és egyéb programokat is szervezünk a tábor résztvevőinek. ***Az edzőtábor időpontja:*** 2007. június 25-29. hétfő-péntek. ***Szállás:*** Vinye Hódosér mellett a Győr-Moson-Sopron megyei sportigazgatóság turistaházában, ill. a ház előtt lévő füves területen saját sátorban. ***Étkezés:*** Hideg reggeli és ebéd, meleg vacsora. ***A tábor programja:*** *Június 25. hétfő:* megérkezés, szállás elfoglalása, sátorverés. Délután előadás a vezetővonalakról, és azok térkép jeleiről, valamint a térkép tájolásáról a vezetővonalakhoz. Ezt követően közös térképes útvonal követéses túra a kezdőkkel, a tapasztaltabbaknak egyéni útvonalkövetés futva. *Június 26. kedd:* Előadás a térkép, tájolóval történő betájolásáról, két-három rövidebb pálya, pontok a vezető vonalakon, nagyobbaknak a domborzati vezetővonalakon. Térképes túra a környéken, útközben előadás a Bakony élővilágáról, az erdőgazdálkodásról. A területre jellemző növény és állatfajok bemutatása a terepen. *Június 27. szerda:* Vonattal utazás Győrbe strand és városi parktájfutás. Délután előadás a domborzati elemek térképi ábrázolásáról, és a távolság becsléséről. *Június 28. csütörtök* de.: domborzati elemeken haladó pályák, du. előadás az iránylevételről, csillagedzés az iránymenet és az átvágások gyakorlására. Este éjszakai túra. Vacsora: flekken, rablő hús, saláta. vacsora: gulyás leves *Június 29. péntek:* Két fős folyamatos váltóverseny a „tábor bajnoka" címért, hazautazás. ***Az edzőtábor teljes költsége:*** (étkezés, szállás, térképek, programok, Győrbe történő vonatos utazás stb.): házban alvással: 16.000 Ft/fő (korlátozott számban) 10 fő elsősorban felnőtt kísérőknek saját sátorban: 12.000 Ft/fő férőhely kb. 80 fő. Utánpótlás korú tájfutóknak az Országos Szövetség utánpótlás edzőtáboroztatási programjának köszönhetően várhatóan 2000 Ft/fő kedvezmény tudunk biztosítani a fenti részvételi költségből! Minden 15 fő után egy kísérőnek ingyenesen biztosítjuk a táborban való részvételt! ***Jelentkezés és információ:*** 2007. június 20-ig Hites Viktornál a 06/30/3476356-os telefonszámon ill. a tajfutas@freemail.hu email címen. ***Egyéb:*** A ház rajta van az edzésekre használt térképen, így a táborban részt venni szándékozóknak külön saját közlekedési eszközre nincsen szüksége. A győri kirándulás vonattal történik majd. Fürdőruhát mindenki hozzon!

TÁJFUTÓ UTÁNPÓTLÁS EDZŐTÁBOR

Csákvár, 2006. július 10-13. (kedd-péntek)
A PVSK és a SZVSE által szervezett edzőtábor Csákváron kerül megrendezésre, ahol minden jelentkezőt szeretettel várunk.
Szállás: Csákváron, tornateremben kb. 60 fő részére. 600 Ft/fő/nap.
Étkezés: Reggeli, ebéd, vacsora 1500 Ft/fő/nap.
Edzések: Csákvár környéki terepeken, négy nehézségi foknak megfelelően.
A terepekre különbusszal megyünk ki, a helyi szállítás költsége 1000 Ft/fő.
kezdők „D", serdülők „C", ifik „B", juniorok „A"
Naponta 9-kor kezdődnek az edzések, kivéve első nap, (15 órakor).
A térképek ára 300 Ft/fő/db.
Kulturális program: Az edzések után, vagy napközben Csákvár nevezetességei és a tanösvény megtekintése a Kotló hegyen. Péntek délután fürdés a Velencei tóban.
Esténként Szerencsiné Csamangó Jusztina ugrókötelezést oktat az érdeklődőknek.
Az MTFSZ támogatni kívánja a nyári utánpótlás edzőtáborokat. Ennek pontos összegéről csak a létszám ismeretében tudunk nyilatkozni (kb. 2000 Ft/fő). Az egy főre jutó összeget a létszám pontos ismeretében számoljuk ki.
Jelentkezés és információ: 2007 július 1- ig. Gera Tibor, Szeged, 6723 Szent László u. 16/b.
Tel.: 70/3824673, e-mail: gera.tibor@freemail.hu



1954



195

1956

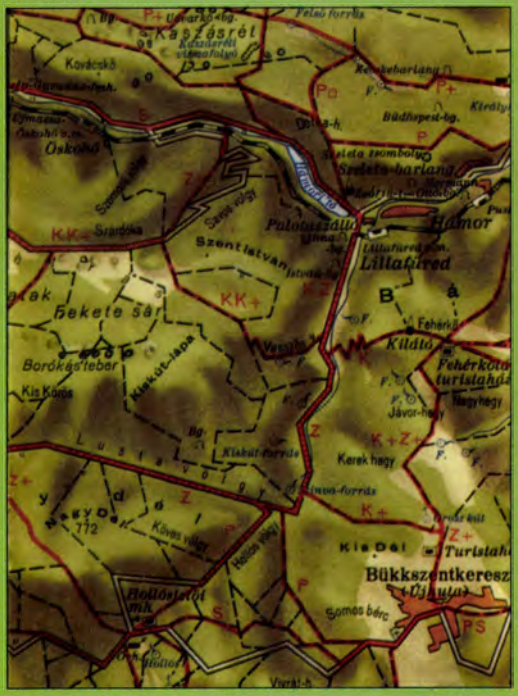

1958



SZISZA 11 FORINTÉRT (TURISTATÉRKÉPEK 1950-80)

Mialatt az ötvenes években a titkos szelvények gőzerővel készültek, a nagyközönségnek szóló térképek teljesen eltűntek majd új formában születtek újjá. Az iskolai atlaszok után elsőként a természetjáró kiadványok jelentek meg. A sorozat a HM Hadtörténeti Intézet és Múzeum támogatásával jelenik meg.

Az ötvenes évek elején, a legkeményebb években, nemcsak hogy nem jelent meg (szinte) semmilyen térkép, de még a 45 előtt készülteket is be kellett szolgáltatni (ezt persze sokan nem tették meg). Erre az időre már az összes térképgyártót megszüntették oly módon, hogy államosították és összevonták más cégekkel, például nyomdákkal. A dombortérképeket például néhány évig a Fővárosi Neon Szövetkezet készítette, mivel ez a cég volt szomszédos Turner István, a dombortérképek nagymesterének műhelyével.

A fontos vállalatok (bányák, tervezők, erdészet stb.) hozzájutottak a titkos térképekhez, de kezelésük nagyon körülményes volt és a használókat még a külföldi utazásokból is kizárták egy időben. Ezért sok helyen saját készítésű, fénymásolt térképekkel oldották meg a feladataikat, az erdészek pedig az összes erdőterületet maguk felmérték.

A civilek közül legelőször a turisták érezték meg a térképhiányt, és mivel a természetjárás fontos sportágnak számított ebben az időben (munkásmozgalmi hagyományai miatt is), hamarosan megjelentek az első útikalauzok Portyavezető címmel. A Bükkről 1954-ben jelent meg ez a zsebkönyv, egy egyszerű térképvázlattal (részletét lásd túlodalt). A második kiadás (1956) térképmelléklete valamivel szebb kivitelű, de még mindig csak vázlat. Érdekessége, hogy nemcsak saját színében, hanem még a formáját is utánozva ábrázolja a turistautakat, amit sok turista nagyon kedvel.

Még ugyanebben az évben elkészült a négy legfontosabb hegységről az új, korszakra jellemző „turistatérkép". Az angyalos (és topográfiai) térképeken nevelkedett idősebb turisták el is nevezték sziszának (Szisza = színes szar), az ára 11.-Ft volt és maradt is a sorozat megszűnéséig. Kezdetben ez nem volt olcsó, ekkoriban 1 (egy) forint volt a társas szobákban a szállásdíj a turistaházakban és az ezer forintos fizetés igen magasnak számított. A térképeken éberségből szintvonalakról szó sem lehetett és síkrajzot is csak egyenes vonalszakaszokból szabadott megrajzolni (a patakokat engedték kanyarogni). Igen mókásan néztek ki az utak, de különösen a vasútvonalak így, Lillafüred környékét bemutatom szemben. A térképnek méretaránya sincs, csak egy közelítő aránymérték jelzi a távolságokat. A Bükk térkép viszont egy lapon ábrázolja a területet Egertől Miskolcig és Putnokig, így a túratervezéshez jó áttekintést biztosít. A térképeket (mint a rendszerváltásig szinte mindet) az 1954-ben megalapított Kartográfiai Vállalat (KV, az 1952-ben alakult GKI, Geodéziai és Kartográfiai Intézet jogutódja) készítette.

Az engedélyező szervet (Állami Földmérési és Térképészeti Hivatal) valószínűleg nem dicsérték meg a komikus kiadványért, mert már a következő évben elkezdték a némileg „térképszerűbb" sorozat kiadását, amely később lényegében az összes turistaterületről elkészült és a hetvenes évek végéig, a tulajdonképpen ma is használt sorozat elkészültéig, szolgálta a turistákat, kis javítgatásokkal.

A térkép torzításokkal készült, hogy ne lehessen rajta pontos irány- és távméréseket végezni. A méretarány (és a papír) valamivel kisebb, mint az előző Bükk térképé, az ábrázolt terület változatlansága mellett. A vonalak vékonyabbak és eltűntek a mesterkélt egyenes vonalak, a tartalom is gazdagabb valamivel. Fontos változás, hogy erősen generalizálva (egyszerűsítve), de engedélyezték az 50 méterenkénti szintvonalakat, amelyek hegyes vidéken elég jó képet adnak a domborzat nagy formáiról. Mindazonáltal a térkép elsősorban a jelzett utakon való túrázásra volt alkalmas, a letéréseknél nagy meglepetések érhették az erdőjárót. A térkép üres részein a nevezetességek valamint erdei állatok kis rajzait helyezték el, ami jól jelzi a térkép használhatóságának korlátait. Nekem különösen a kicsinyét nevelgető vaddisznó grafikája tetszik. Ebből a térképből is a tavalyi csapat OB helyszínét mutatom be az első, 1958-as kiadásból.

Az ötvenes évek második felétől részben az 1955-ben hazaengedett Radó Sándor (Dóra) közbenjárására, sorban jelentek meg az új térképek, természetesen mindegyik torzítva és ritkított tartalommal. A turistatérkép sorozat mellett elkészült Magyarország autótérképe és -atlasza, Budapest, majd sorban a többi nagyobb és kisebb városok térképe. Kiadták a Duna vízisport térképét és más kiadványokat is. A KV, a kor szokásaitól eltérően önálló export-, majd importjogot is kapott, amelyet Moszkvában végzett tájfutó társunk, Szarvas András kamatoztatott, mint a külker osztály vezetője.

Hegedüs Ábel térképész
HM Hadtörténeti Intézet és Múzeum Térképtára
hegedus.abel@hm-him.hu



Címlap: A Postás Kupa utolsó pontján
Hátsó borító: Makrai Éva egy hónap alatt két országos bajnokságot nyert.
Képünk a hosszútávú OB-n készült.

A BUDAPESTI TÁJFUTÓK SZÖVETSÉGÉNEK LAPJA

TÁJOLÓ TÁJFUTÁS

25

V. folyam

Ára: 350 Ft



TÁJFUTÓK SZÖVETSÉGE BUDAPESTI

nka
Nemzeti Kulturális Alap

07/5

25 Huszonötödik évfolyamunk ötödik számának megjelenése előtt az előfizetők száma: 661. Mint minden évben, most is meghirdetjük a második félévtől érvényes kedvezményes előfizetési akciót. Részletek a 24. oldalon olvashatók.

Közgyűlés

A BTFSZ május 24-én tartott közgyűlésén elfogadta a közhasznú jelentést és az elhunyt Fábry Pál helyébe Dr. Cenner Tibort választotta a Fegyelmi bizottság tagjává.

Elnökségi ülés

A BTFSZ Elnöksége soron következő ülését 2007. június 11-én tartotta, amelyen napirenden szerepelt:
Beszámoló a Budapest Válogatott munkájáról
A BTFSZ honlapjának működtetése
A II. félévi ülésterv felülvizsgálata
Beszámoló az első félévi budapesti versenyekről
Ellenőrzőbíró küldés a II. félévre
Az Elnökség nyári programja

FELHÍVÁS

az 50 éves BEAC Tájfutó Szakosztály egykori és jelenlegi tagjaihoz

Kedves tájfutói az 50 éves BEAC-nak!

Az idei Eötvös versenyen szeretnénk egy kötetlen összejövetelt tartani mindazok részvételével, akik az elmúlt 50 évben tagjai és versenyzői voltak szakosztályunknak. Tekintettel arra, hogy a verseny második napját az ELTE lágymányosi új területén fogjuk megrendezni (a 10 órától zajló egyéni rövidtávú verseny nyílt kategóriáira augusztus 23-ig leadott nevezéssel indulni is lehet!), így a találkozót augusztus 26-án délután (a 13 órától rendezett váltóverseny és az eredményhirdetés után) kb. 14,30-kor a Harmónia teremben tartanánk meg (Bp. XI. Pázmány Péter sétány 1/A, ELTE TTK Északi tömb).
Kérésünk: aki részt tud venni (remélem, mindannyian), az ebbéli szándékát jelezze e-mail-ben (argaygyu@t-online.hu) vagy telefonon (1-3682462). Terveink szerint lehetőség lesz néhány perces időtartamban fényképek/diák vetítésére, sőt, akinek van rá módja, az power-point-os változatban is rajthoz állhat.
Előre is köszöntök mindenkit – függetlenül attól, hogy ténylegesen is el tud-e jönni – és megköszönöm a találkozó jó hangulatához való bármilyen hozzájárulását.
Az 50 éves szakosztály tagjainak – vélhetőleg nem teljes – névsora, ill. a találkozó részletei a BEAC honlapon (http://beac.elte.hu) olvashatók.

Egykori szakosztály-elnökötök:
Vörös Pista
(jelentkezésetekkel engem is megkereshettek a drvorosis@gmail.com email-címen)

Tóth Tamás

1950 - 2007

Egy percre ismét álljunk meg! A legendás Vörösmarthy Gimnázium OB-ba jutott diákcsapat tagját, az ifi magyar bajnokot búcsúztattuk június 12-én 10 órakor a Fiumei úti nemzeti sírkertben. Május 16-án 57 évesen itt hagyott minket Tóth Tamás. Számomra mindig szomorú, ha volt diák hagy itt, olyan ki mellettem volt az I. Budapest válogatott tagja, a Vásárvárosok Kupán, Brüsszelben, s akinek a gyermekeit is volt szerencsém a tájékozódási futásra tanítani. Tamás! Emléked él, példádat vonzó idézni. Isten veled!

„Bajusz"

Gösswein Csaba 5. a norvég sprint bajnokságon

Kitűnő helyezést ért el Gösswein Csaba a norvég sprint bajnokságon, sajnos a hazai középtávú bajnokságon az időközben szerzett sérülése miatt nem tudott rajthoz állni.

TÁJOLÓ

A Budapesti Tájfutók Szövetségének lapja

2007. 5. szám

A szerkesztőség vezetője:
Schell Antal

Szerkesztőbizottság:
Argay Gyula, Cseresnyés Ágnes, Hajdu Martin, Józsa Sándor, Nemesházi László
Terjesztés: Keszthelyi Ildikó

Szerkesztőség:
1053 Budapest,
Curia u. 3. II/2.
Tel.: (06-1) 266-35-91
e-mail: tajolo1@t-online.hu

Hivatalos idő:
kedd, csütörtök
16–19 óráig

Kiadja:
a Budapesti Tájfutók Szövetsége

Felelős kiadó:
Bugár József

HU ISSN 1215-8526

Megjelenik évente 10 alkalommal

	lapzárta	megjelenik
5.	06. 19.	06. 28.
6.	07. 17.	07. 27.
7.	08. 21.	08. 31.
8.	09. 25.	10. 05.
9.	10. 23.	10. 31.
10.	11. 20.	11. 30.

Megrendelhető a Budapesti Tájfutók Szövetségénél, a szerkesztőség címén.

Nyomda:
Unio-Printer Nyomda Kft.

Középtávú és Váltó OB



Makrai Éva újabb győzelme

A Váltó OB F21E kategóriájának dobogósai



ORSZÁGOS KÖZÉPTÁVÚ ÉS VÁLTÓ BAJNOKSÁG

Mindenki nagyon várta az év egyik legizgalmasabb hétvégéjét! Szombaton az egyéni, nem túl hosszú és két futási lehetőség is van, vasárnap a legjobb csapatverseny, a váltó! A célba menet az első benyomása az embereknek nem biztos, hogy jó volt, mert egy hosszú, zötyögős úton kellett haladni. A cél viszont egy gyönyörű szép réten helyezkedett el. A parkolást a rendezők jól megoldották a kevés hely ellenére. Kicsit aggódtak néhányan, hogy ha esik az eső, nehéz lesz az autókkal közlekedni, de az időjárás megkegyelmezett nekünk. Kocsik Árpi folyamatosan tájékoztatott minket a fontosabb információkról. A selejtező rajtjában két pozitív dologgal is találkoztam: az egyik, hogy a szimbolokat előre megkaptuk (lehet, hogy már ez bevett szokás, csak én vagyok lemaradva) a másik a repülőrajt. Szerintem a selejtezőnek megfelelő nehézségű pályákat tűztek ki a rendezők, népesebb kategóriában akár ki is lehetett esni az A döntőből. A futamok közti pihenőben a jól felszerelt büfében ücsörögghettünk, masszázzsal kényeztethettük magunkat, vagy akár szerencsefutamon indulhattunk. Én csak nézőként vettem részt az eseményen, de így is jó szórakozás volt.

Sejthető volt, hogy a nap izgalmasabb részében nem ugyanazon a térképen fogunk versenyezni. A döntő rajtjába vezető úton nagyon jó kilátás fogadott minket, a rajthelyen a gyönyörű szálerdő csemege volt a tájfutóknak. A terep jellegéből adódóan nem voltak túl technikás pályák, de azt hiszem, kihozták a pályákból a legjobbat. Esetleg akkor lehetett volna izgalmasabbá tenni a versenyt, ha a céltól ÉK-re lévő kis zöldes-sárgás technikás részt keresztezik a pályák, de ez már foglalt volt másnapra. A nőknél szerintem papírforma eredmények születtek: N21E-ben Makrai Évi magabiztosan nyerte a versenyt Szerencsi Ildikó és Gyurkó Fanni előtt. Junioroknál Őry Eszter, ifiknél Péley Dorka, serdülőknél Tóth Réka megérdemelten vehették át aranyérmüket. A férfiaknál F21E-ben jómagam egy majdnem hibátlan futással előztem meg Zsebe Istit és Lenkei Zsoltot. Érdekesség, a felnőtt dobogó átlagéletkora pontosan 20 év. F20-ban Szabó András nyert, igaz, hogy a legnagyobb ellenfele Kerényi Máté kiselejtezte magát, mivel rossz pontot fogott a délelőtti futamban. Ifiknél Turcsán Gábor diadalmaskodott, F16-ban pedig Baumholczer Máté pécsi versenyző nyert. A legfiatalabb szenioroknál N35-ben Viniczainé Kovács Ildikó nyert, aki az egyes ponttól végig vezetett. Férfiaknál Pollák Jozeftől éppen lemaradva lett magyar bajnok Nagy István. Másnap a váltóversenyen a felnőtt váltók csatája ígérkezett a legizgalmasabbnak, mert nagyon sok egyesület váltója volt esélyes a dobogóra. Sajnálatos módon volt egy kis probléma a raliverseny miatti útzárral, mert csúszott egy fél órát, így néhány versenyző nem tudta elérni a rajtját. A pályák vonalvezetése jobban tetszett, mint az egyénié. Az átfutó pontról jól lehetett követni a versengést. Az F21-es kategóriában második váltásoknál következett a nagy csata, a kifutási sorrend: MOM, TIPO, PVSK,,ZTC, ETC. A pálya vége felé a pályák kereszteztek egy általam már említett technikásabb részt, és Isti hibájának köszönhetően itt vettem át a vezetést. A dobogó harmadik fokáért nagy küzdelem volt, melyből Lenkei Zsolt jött ki győztesen Thomas Krejci előtt. A végleges befutási sorrend: ETC, MOM, TIPO, ZTC, PVSK.



Rajt a váltón



A célban

A felnőtt nőknél szintén a harmadik futók nagy küzdelme döntötte el a versenyt, Makrai Évi magasan legjobb futásának köszönhetően nyert a ZTC, a PVSK és SZVSE előtt. A győztes időket szerintem jól eltalálták. A pályakombinációk eléggé szét voltak szórva (F21-ben például az első 5 pontra háromféle variáció volt), így jól kiküszöbölték az együttfutásokat. A célban osztogattak váltóversenyekkel kapcsolatos kérdőíveket, amit jó kezdeményezésnek tartok, mivel érdemes lenne ezt a versenyszámot népszerűsíteni, mert izgalmas és látványos. Aki nem vett részt a versenyen, az on-line követhette figyelemmel az eredmények alakulását. Összességében negatívumként említeném meg, hogy a WC-k kevésnek bizonyultak, főleg egy ilyen szálerdőben, ahol nem lehet csak úgy beugrani a bokorba, illetve a térképen tapasztaltam néhány elcsúszást, de ez nem befolyásolja azt a tényt, hogy egy színvonalas versenyen vettünk részt. Remélem, minél több hasonló szintű tájfutó rendezvénnyel találkozunk Magyarországon!

K.Á.



KIEMELKEDŐ SIKEREK AZ ORSZÁGOS TÁJFUTÓ BAJNOKSÁGON



Kaptur Ádám, Pongrácz Ervin, Tölgyesi Ákos (középen balról jobbra)

21 bajnoki pontot szereztek a Veszprémi Honvéd tájfutói az idei Országos Középtávú- és Váltóbajnokságon, amit a Mátra szívében, Mátrakeresztesen rendeztek meg. Sajnos komoly sérülések és betegségek tették próbára a felkészülés időszakában mind a versenyzőket, mind a szakosztályvezetés nyugalmát. Kezdődött azzal, hogy az F14-es váltó egyik tagja a verseny előtt kulcscsonttörést szenvedett. Az F16-os váltó minden tagja egymásnak átadta a betegséget, sorban átestek egy vírusos megbetegedésen. A felnőtt váltó egyik tagját is a mentő vitte el, és hosszú ideig magas lázzal küzdött egy fertőzött bogárcsípés eredményeként. Ők sajnos el sem indultak a versenyen. Szombaton Lükő Dani mindenkinek bebizonyította, hogy a középtávú OB-n nincs tőle jobb az országban. Ezt követően jött a szenzációs meglepetés, Csöngei Dávid, (akit egy éve igazolt le a VHS és kezdte el a versenysportot Horváth Béla edző kezei alatt), beérkezett a második helyre. Az eredményhirdetésen csodálatos érzés volt veszpréminek lenni, amikor a dobogó első és második fokán Veszprémi Honvédos állt. Sajnos a másnapi váltóra már csak tartalékosan tudtak kiállni Özséb kulcscsonttörése miatt, de köszönet Gönye Andris küzdőszellemének, a váltó így is a pontszerző 5. helyen végzett. Az F16-os váltónál komolyabb gondok adódtak, mert Ádámnak egyhetes osztálykirándulása volt Franciaországban és csak a váltó napján érkezett volna haza. A szülők és a vezetés közösen úgy döntöttek, hogy mivel ez a váltó a papírforma szerint az ország egyik legjobb váltója, mindent el kell követni, hogy elinduljanak az OB-n. Csak egy megoldás maradt. A szakosztályvezető, aki egyben Ádám apukája, szombat hajnali fél egykor elindult a franciaországi Monacóba az osztályfőnökkel egyeztetett találkahelyre, hogy onnan átszállítsa Ádámot Mátrakeresztesre, a váltótársakhoz. Nagyon reméltük, hogy az 1400 km-es út nem fárasztja el annyira, hogy egy biztonságos futással teljesítse a pályát. Arra számítottunk, hogy az utazás fáradalmaiból eredő lemaradását Ákos és Ervin még behozhatják, és dobogós hely is lehet a futásból. Végre elkezdődött a verseny. Az edző úgy döntött, hogy Ákos kezd, őt váltja Ádám és Ervin pedig a végén mindent belead. Mindenki nagyon várta az átfutó ponton a versenyzőket, ahonnan a célig még 6-7 perc volt hátra. Nagy volt az öröm, amikor az erdőből előbukkant Ákos és másfél perces előnnyel érkezett az átfutó pontra. Ádám már nehezen viselte a lelki nyomást, futni szeretett volna, hiszen mindenki a bíztatás mellett elvárta tőle a jó teljesítményt. Ákos a célig összehozott még másfél percet és így Ádám három perces előnnyel indulhatott. Teltek a percek, mindenki számolt, ha ennyit hibázik, akkor mikor kell az átfutó pontra érkezni? Amennyire csak a kordon engedte előrementünk, és vártuk, hogy mikor tűnhet elő a fák közül. Ervin látta meg először és kiáltott, ahogy csak a száján kifért, hogy „Nyomjad Ádám", erre őrült biztatás vette kezdetét. Ádám nem vesztett semmit, sőt ő is futamgyőztesként érkezett és az Ákos által szerzett három perces előnyhöz még hozzátett kb. három percet. Következett Ervin. Őrajta még a betegség nyomai látszottak, hiszen a rajt előtt is be kellett venni a gyógyszerét és szédülésre is panaszkodott, de mi még így is bíztunk benne. A bizalomra rá is szolgált, hiszen mindösszesen 13 perces csapatelőnnyel verték meg a második helyezett csapatot és húsz perccel a harmadikat. Csodálatos győzelem volt. Szerencsére minden összejött. Ezek a fiúk felkészülésből, akaraterőből, példamutatásból és csapatösszetartásból egyaránt kiválóra vizsgáztak. Gratulálunk nekik és köszönjük.

Kaptur József
VHS szakosztályvezető



Örömtánc: Ákos, Ervin és Ádám

VILLÁMINTERJÚ OLÁH KATALINNAL

Az idén tavasszal Kiss Zoltán (Csonti) közvetítésével sikerült egy rövid villáminterjút készíteni Oláh Katalinnal, akiről az utóbbi időben nagyon keveset hallottunk.

Úgy tudjuk jelenleg nem Magyarországon élsz.
– Igen, két éve Ománban élek a családommal.
Mivel töltöd a napjaidat?
– A családdal kapcsolatos teendők töltik ki a napjaimat. Tanulás, játék a gyerekekkel, házimunka, stb.
Van lehetőség figyelemmel kísérni az otthoni tájfutó életet?
– Szerencsére a mai internetes lehetőségekkel napra készen lehet követni minden eseményt. Azonkívül Csontival szoktam időnként beszélgetni.
Ebben az országban milyen lehetőségek vannak általában a sportolásra? Milyen sportágak léteznek ott?
– Atlétika, röplabda és természetesen a foci. A női sport csak most kezdődik.
Gyermekeid sportolnak valamit?
– Tenisz, úszás, lovaglás.
Az elmúlt év végén itthon voltál és egy kisebb műtéten estél át. Hallhatnánk erről valamit?
– Sajnos porcleválásom lett karácsony körül és dr. Knoll Zsolt vállalta, hogy január elején megműti, mielőtt Ománba visszautazunk. Egy hónappal a műtét után már futottam rendszeresen.
Tudsz-e itt edzeni?
– A téli hónapok ideálisak a futásra, mivel az otthoni enyhe nyárnak felel meg az időjárás. Májustól októberig az időjárás nagyon nehéz, mivel 40 fok felett van a hőmérséklet és igen gyakran a páratartalom is 80% vagy magasabb.
Milyen terveid vannak 2007-ben és a távolabbi jövőben?
– Egyelőre nincsenek terveim.



Szeretnél indulni a magyar VB-n?
– Igen, de a körülmények miatt sajnos nem valószínű az indulásom.
Mikor látunk újra itthon?
– Nyáron két hónapot fogunk otthon tölteni.

TÁJFUTÓ HÉT ROMÁNIÁBAN

- augusztus 6-8. TRANSYLVANIA OPEN Kolozsvár - WRE
- augusztus 10-12. MENTOR SILVA KUPA-ROMANIA KUPA Brassó-Predeal -WRE

www. KARPATTOUR.ro



Székelyföld télen-nyáron!

acsucs@yahoo.de
tel./fax: +40-266-311-583

A **KARPAT TOUR Utazási Iroda** meghív, hogy a versenyek előtt, után vagy akár a közöttük lévő szabadnapon fedezzétek fel Erdély, Románia szépségeit. A mi segítségünkkel.
Lehet menni kirándulni a hegyekbe vagy várost-falut nézni, meglátogatni Szebent (Európa Kulturális fővárosa- 2007), vagy a kihalóban lévő szász falvakat
Bővebb ajánlatainkat megtaláljátok a www.karpattour.ro oldalon.



Dr. Vizkelety László

1923. II. 9. – 2007. V. 23.

Meghalt dr. Vizkelety László, aki hazánkban egyedülálló módon mintegy 60 éven keresztül a magyar tájékozódási versenysport aktív résztvevője, szervezője, irányítója, megkerülhetetlen személyisége volt.

Hosszú sportpályafutása a természetjárás szeretetén és minden ehhez hozzákapcsolható sportteljesítmény elismerésén, ösztönzésén, népszerűsítésén nyugodott. Életútja végigkövette azt az átalakulást, amely során a turista tájékozódási terepgyakorlatokból a mai tájékozódási-futó versenysport kialakult.



Természetjáró ötpróba versenyen, 1953

„Hiszek a harcban, az ész harcában a vak erők ellen."
Babits

Mindig a fejlődés élvonalában állt, a versenysportért dolgozott, de nem fordított hátat a természetjárásnak, magas szinten űzte annak minden szakágát.

Tájékozódási pályafutása kezdetére úgy emlékezett vissza, hogy fiatal cserkésztisztként első lett a túravezetői tanfolyam vizsgagyakorlatán. A háború után a Közalkalmazottak Sportegyesületében társaival ott van a terepversenyek élmezőnyében. 1948-ban megnyerték a MOM által rendezett első hivatalosan is országos természetjáró versenyt, amelyet a TÁJOLÓ 2001/4. számában dr. Szentpétery Tibor idézett fel.

Ekkor kezdődött szakvezetői pályája is: a Magyar Vándorsport Szövetségben közreműködött a tájékozódási terepgyakorlatok versenyszabályzatának kidolgozásában.

1950-ben tagja az első természetjáró csapatbajnokságot megnyerő Budapesti Lokomotív csapatának. Annak a Lokomotívnak, amelynek titkára, szervezője, motorja volt. Annak a Lokomotívnak, amely a versenyzésben 1957-ig a legeredményesebb hazai egyesületnek számított. Diadalútjukat Thuróczy Lajos, Zomotor Ádám, Hermann Imre, Szabó Ferenc, Karczagi Géza, Thiering György neve, egyéni és csapatbajnoki érmek: arany¬érmek sora jelezte.

Laci nevéhez fűződik az 1950-től több mint 50 éven keresztül megrendezett Vasutas kupa versenyek beindítása. Megdönthetetlen rekord, hogy a Vasutas kupák versenybíróságának 39 éven át volt elnöke.

A magyar sport aranykorának számító '50-es években a természetjárás is elismert versenysportnak számított, kialakult a minősítési és a versenyrendszer. Vizest ott találjuk az első versenybírói tanfolyam oktatói között Dobogókőn.

Az akkori gyalogos, barlang, szikla, sí és csónak szakosított természetjáró versenyek között is unikumnak számított a személyéhez köthető természetjáró ötpróba-verseny megrendezése 1953-ban, amely éjjeli terepversenyből, terepkerékpározásból, kajakozásból, folyamúszásból és terepfutásból állt. Tehát terepfutás és tájékozódás már 1953-ban!

Aztán az 1956-os forradalmi fellépéséért eltávolították a sportág felső vezetéséből, legjobb versenyzői nyugatra mentek. Ekkor néhány csendesebb év



Bp. MÁV évzáró, 1966



Az első OVB, Csomád, 1967

következett, de a Lokóban tovább dolgozik, fiatalokat oktat és edz. Munkájának hamarosan megjön az eredménye, az ifi csapat 1963-ban bajnokságot nyer, majd néhány évvel később jönnek a felnőtt eredmények is, a bajnoki érmek, és 1971-ben újra országos bajnok a Vasutas csapat. Kiváló versenyzője Vajda Géza 1972-ben világbajnoki bronzérmet nyer! Időközben visszatérhetett a sportág vezetésébe, 1962-63-ban a válogatott edzője lesz. Ő az, aki a tájékozódási futást a Testnevelési Főiskola által elismert versenysportok közé felvetette, az edzőképzést beindította. A budapesti edzőbizottság vezetőjeként neki köszönhető a Tájékozódási futók kiskönyvtárának megjelentetése. A népszerű sorozatban 9 kötet jelent meg 1971-84. között, némelyik mű több bővített, javított kiadást is megélt. Külföldi kapcsolatokat épít, fotósokat hív a versenyekre, filmez.

Szívesen térnék ki a '60-as évektől egyre népszerűbb és nemzetközivé váló Vasutas kupák történetére, ahol az elsők között volt helyesbített, színes térkép, programfüzet, neves védnökök, értékes tiszteletdíjak, és még sok minden más, ahogy ezt a Törekvés SE 1999. évi jubileumi kiadványában megírta. Hihetetlen munkabírásának és szervezőképességének köszönhető, hogy a vasutasok családias vetélkedéséből a '70-es '80-as évek legnagyobb klubrendezvénye lett, évekig 1000 fő feletti hazai és külföldi résztvevővel.
1988-ban adta át a szakosztály vezetését a fiataloknak, de tovább dolgozott a tájékozódásért, versenyeket rendezett, cikkeket és szakkönyveket írt.
Kiváló és folytatásra érdemes munkája a Ki kicsoda a magyar tájékozódási versenysportban című összeállítás. Utolsóként a Magyar Tájékozódási-futó Szövetség történetét írta meg 2005-ben.

Nagyszerű szakember, kiváló, különleges egyéniség volt, közösséget kovácsolt, és bárhol is volt mindig ő irányított. Határozott elképzeléseitől nem tágított, kompromisszumot nem ismert, célkitűzéseiért a végsőkig harcolt, mindig meg volt győződve, hogy a jó úton jár.
Szikár izmos alakja fenyegető felkiáltójelként meredt a sportág mindenek felett állónak tűnő pártállami hatalmasságai felé. Tőle lehetett fanatizmust tanulni.



Ritka pillanat, 1969

Megvetette az elmúlt rendszerben mindenki előtt nyitvaálló színvonaltalanságot, akárcsak a napjainkban életcélként ajánlgatott langyos dagonyázást.
Teljesítményéért nem kért és nem is igen kapott elismerést évtizedekig.
Elhivatott vezető volt, minden emberét számon tartotta, mozgatta, motiválta. Az összetartozás érzését olyan erővel tudta közvetíteni, hogy egyénisége akkori is hatott, ha személyesen nem is lett volna jelen: az edzésen, a versenyen.
Most már végképp sincs közöttünk. Tartsuk meg legjobb emlékezetünkben.

Bozán György



Vasutas kupa eredményhirdetése, 1971

GONDOLATOK AZ ELSŐ EREDETI MAGYAR MICR-O VERSENY KAPCSÁN

Március 24-én a Nógrád Nagydíj első napján, a középtávú futamon futhattak először Magyarországon eredeti körbüntetéses micr-o (a cikkben az angol elnevezést használja a szerző) versenyt a tájfutók. Sajnos az időjárás az egész versenyszám látványát tönkretette (a rossz idő miatt senki nem nézte, hogy hogyan futják a célterületen a versenyzők a büntetőköröket), de szerencsére a lényegét, a micr-o koncepciót az időjárás sem ronthatja el.

Tavaly ősszel találtuk ki testvéremmel, Dénessel, hogy jövőre mi is rendezhetnénk micr-o versenyt. Ez a versenyszám 2005-ben volt először megrendezve Norvégiában, és azóta már több országban is debütált, voltaképpen nálunk is – már 2006-ban is volt két ilyen verseny, csak azok időbüntetésesek voltak, és nem kellett a biatlonhoz hasonlóan a hibát vétett versenyzőknek büntetőköröket futniuk a célban –, de mi az eredeti körbüntetésesben gondolkodtunk. Szerencsére egy kis kombinálással az SI-t alkalmassá tudtuk tenni a verseny közbeni micr-o pálya ellenőrzésére, és az elmúlt években az SDS által javított mátrai terepek is elég részletgazdagok egy micr-o lebonyolításához, így megrendezhetővé vált a verseny.

Bizonyára sokan ismerik a micr-o szabályait, ezért csak nagyon röviden írok ezekről. A normál pálya közben egy 4-5000-es térképen kell teljesíteni egy 6-7 pontból álló micr-o pályát, melyben a pontokon nincs kód, és egy pont körül 4-5 másik pont is van (50 méteren belül). Aki rossz pontot fog egy ilyen pontcsoportban annak kötelező a célterületen büntetőkört futnia. A micr-o pályában van még egy vagy több kötelező pont, kóddal, ami azért kell, hogy ne legyen teljesen érdemes levágni a micr-o pályát és lefutni az összes büntetőkört. A micr-o pálya vége a célterületen lévő átfutó pont, ahol a versenyző kiolvassa a dugókáját, és rögtön megtudja, hány büntetőkört kell lefutnia. Ezután még egy kis hurkot kell teljesítenie a normál pályából.

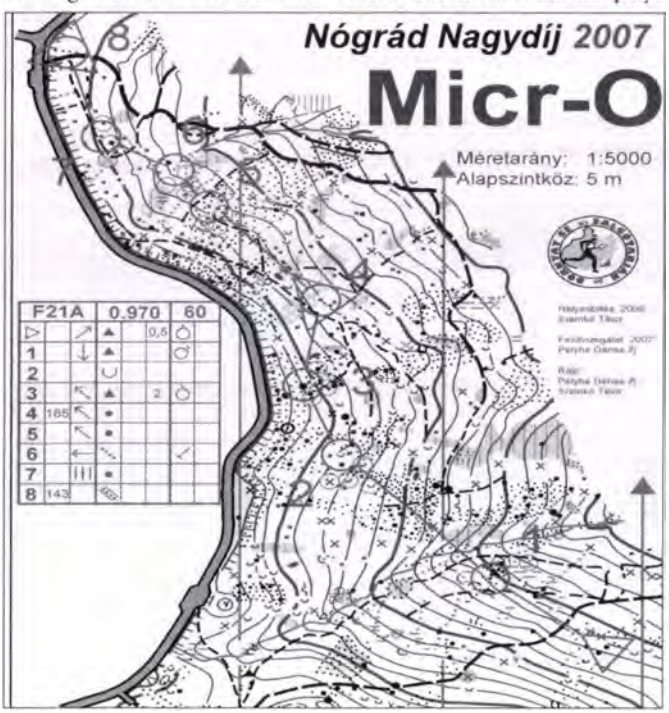

Sajnos az SI-vel csak azt tudtuk megoldani, hogy aki nem fogta meg a jó pontot az fusson büntetőkört (így aki minden pontot megfogott egy csoportban, az biztosan megfogta a jó pontot is, de ezzel rengeteg időt lehetett veszteni), de például az észteknek már van SI-re is micr-o-s szoftverük (ők is idén rendeztek először ilyet).

Ez a fajta tájfutás még izgalmasabbá teszi a versenyzést, itt tényleg a tökéletes térkép és szimbólum olvasás a lényeg. Ráadásul elég izgalmas is lehet, ha például egy OB-n az átfutópontra érkezve, valaki toronymagasan vezet, aztán kiderül, hogy 3 büntetőkört kell futnia, és már borult is minden... Ráadásul látványos is, a célterületen szurkolhatunk a versenyzőknek, sőt erre alkalmas, jól belátható terepen még a micr-o pálya jó részét is láthatnánk (mivel a micr-o pálya rövidebb, mint 1 km).

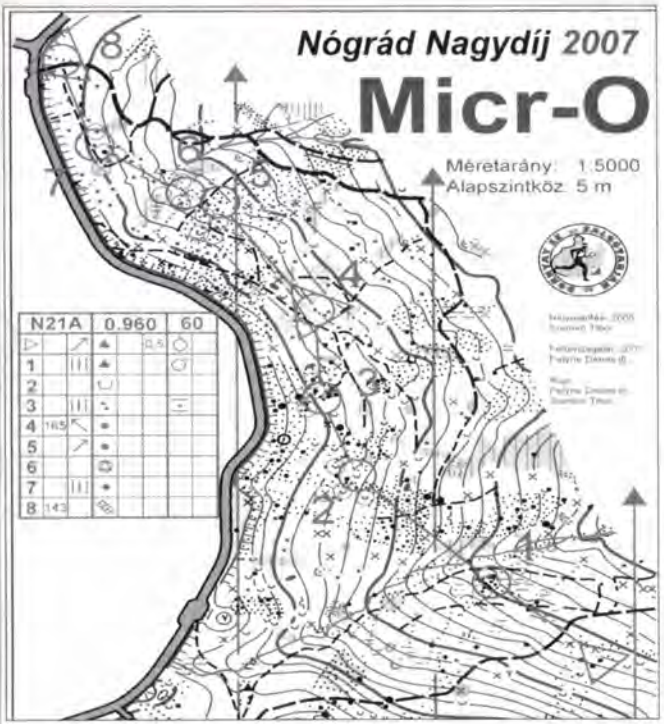

Igazán persze akkor lenne izgalmas, ha a tévében minden pontcsoporton lenne egy kamera, ami az éppen odaérkező versenyző pontját „kiemelné". Így lehetne egyből látni, hogy jót, vagy rosszat fogott az illető. Persze ehhez a sportágnak még elég sokat kell fejlődnie, körülbelül annyi pénzre lenne szükség, amennyi a biatlonban van, és könnyen lehet, hogy annyi soha nem lesz. Talán még annyi újítást tudnék elképzeli a látvány érdekében, hogy a biatlonhoz hasonlóan egy nagy nyílt célterületről három micr-o kört kéne teljesíteni (1-1,5 km-eseket) három különböző, részletgazdag térképen, és minden kör után a célterületen teljesíteni a büntetőköröket. Ez már tényleg nagyon biatlon szagú, és érdemes belegondolni, hogy a lesikló VB időpontjait át kellett tenni, mert a legnagyobb sporttelevízió-társaság, a biatlon közvetítését tartotta elsődlegesnek.

Alapvetően a megvalósításban az is egy nagy akadály, hogy a legtöbb „profi" élversenyző is ellenzi a micr-o-t, és igazuk is van. Ez a versenyforma merőben eltér az eddig megszokottaktól, és aki több évet szánt a tájfutásra, mert egyszer szeretne ott lenni a legjobbak között, annak tényleg kockázatos lehet váltani. Mindenesetre idén már Világ Kupa futamon is lesz micr-o, szóval szépen lassan azért elfogadtatja magát a tájfutóvilággal ez a norvég találmány.

A jövő évi versenyeinken (Nógrád Nagydíj, Országos Diákolimpia) is tervezünk még egyéb újításokat, amiket külföldi tapasztalatokból használunk fel, az ősz folyamán erről majd kiírásainkban olvashattok.
A Nógrád Nagydíjra visszatérve, a micr-o a legtöbb versenyzőnek tetszett, és remélem az elkövetkezendő időszakban is találkozhatunk ezzel a versenyformával itt Magyarországon.

Pelyhe Dániel

A 2007-es évben még több mikrosprint versenyt rendezünk!

Idén több újdonsággal szolgálunk a mikrosprint versenyzőknek. Az év második versenyén a Nógrád Nagydijon rendeztük meg az első mikrosprint váltó versenyt, ami nagyon látványos volt. A Tipo Kupán került megrendezésre először a „második próba" kategória, aminek a lényege, hogy azok a versenyzők akik már egyszer teljesítették a távot, másodszor is lefuthatják, amiben kiderül menynyit fordítottak tájékozódásra az első futamban! Ezen kívül idén még számos újdonsággal szolgálunk (kód nélküli mikrosprint...). Idén is számolunk összetett eredményeket. Ebbe a legjobb 4 eredmény fog beleszámítani.
Minden információ elérhető a www.mikrosprint.hu címen.
Találkozzunk a következő mikrosprint versenyeken!

2007-es mikrosprint futamok

1. Tavaszi Spartacus Kupa 1. nap	2007. 03. 17.
2. Nógrád Nagydíj	2007. 03. 25.
3. Egyetemei Tájékozódási Sportok Fesztiválja	2007. 04. 04.
4. Tipo Kupa 2. nap	2007. 04. 29.
5. Borsod Kupa	2007. 06. 02.
6. Szigeti Sportvarázs	2007. 06. 16-17.
7. Thermenlad Open	(egyeztetés alatt)
8. Hungária Kupa 2. nap	2007. 08. 02.
9. Eger Nagydíj 2. nap	2007. 10. 23.
10. Őszi Spartacus Kupa 1. nap	2007. 11. 03.

TÁJBRINGA EB – IDÉN MÁSODSZOR

Tavaly rendeztek először EB-t a sportágban, ami először talán túlzásnak is tűnt: VB, EB – szinte sok is a jóból, meg hát a két verseny mezőnye között sincs túl nagy különbség. Mégis jó kezdeményezésnek bizonyult, különös tekintettel arra, hogy a felnőtt kategóriákat a kontinensviadalon ifi, junior és szenior kategóriákkal bővítették, újabb korosztályokat motiválva ezzel, hogy világversenyhez illő edzésmunkával készüljenek a megmérettetésre. A felkészülésben azt hiszem nem is volt hiba, az idei tél a síelni vágyóknak ugyan nem kedvezett, de a kerékpáros alapozáshoz ideális feltételeket biztosított: a hétvégi hosszú tekerésekre rendszeresen összejött a csapat, és akár 4-5 órát is bringázhattunk a fagyhalál veszélye nélkül. Így tavaszra már tényleg a terepre és a tájékozódásra koncentrálhattunk – két hazai és 3 külföldi versenyen vett részt a válogatott, és két hosszú hétvégét nyilvánítottunk edzőtáborrá, az elmúlt két évben népszerűvé vált őszi tájbringás sorozatot pedig idén előrehoztuk: márciustól az EB-ig 10 alkalommal gyűjtöttük a rutint a térképolvasáshoz, útvonalválasztáshoz.

Ezek után az olaszországi tájbringa EB-n meglepetést már csak a Toszkán időjárás okozott: a jósolt 30°C, napsütés helyett szinte minden nap esett az eső legalább 1-2 órát. Panaszra azért azt hiszem nem lehet okunk – az idő kellemes meleg, a sár elviselhető, szállásunk ideális, ellátásunk elsőrangú (kösz Sün), a terep változatos, a térkép korrekt volt. A rendezők ugyan kicsit „olaszosan", de tisztességgel megoldották a feladatot, a 4 versenyszám lement komoly hiba nélkül (persze lehet hogy ezalatt Zetor, aki ellenőrzőbíróként vett részt az eseményen öregedett néhány évet...). Az alig 1-2 éves múltra visszatekintő sprint szám terepe egy gerinctől a folyóvölgyig tartott, az előzetes várakozáshoz képest szolid szintemelkedésekkel, kiolvasható jelsűrűséggel, kevés útvonalválasztással. Első versenyszámként a térképpel való gyors kontaktusteremtés és állandó koncentráció jelentette a kihívást. A középtáv a már megszokott arcát mutatta, helyenként megállva is nehezen kiolvasható úthálózat „tizedelte" a mezőnyt, és itt a „pici mellémenések" gyakran 10-20-30 m szintet jelentettek, ami persze a részidőkben komoly nyomot hagyott. Üdítő változatosságnak a felnőtt férfi pályát bevitték az emír (hogy az hogy került oda?) zárt vadasparkjába is, ahol a vaddisznók átlagon felüli sűrűsége volt a helyi látványosság, őrizték is a rendezők az összes kaput – vaddisznót nem, csak biciklistát eresztettek át. A hosszú táv aztán ismét arról szólt, amiről kellett – fizikailag kemény, térképolvasás szempontjából közepes/könnyű, útvonalválasztásokkal tűzdelt pálya. A távot ugyan a legtöbb kategóriában rendesen alálőtték: a felnőtt nőket 81 percre becsülték a kitűzött pályán, Tommola Paivi-nek ezzel szemben csak 60 percre volt szüksége. A fiúk már nem nagyon panaszkodtak a pálya rövidsége miatt. A hosszú táv és a váltó terepe részben átfedett, így tudhattuk mire számítsunk: sok szint, egyszerű úthálózat, sívó napsütés. Nagy meglepetés így már nem ért minket, már ami a terepet illeti, nem mondható ez el az eredményekről: egy tisztességes lóversenyen a tét sokszorosát nyerhette volna az, aki a magyar ifi csapat győzelmére tesz.

Figyelemre méltó az az egészséges versenyszellem, ami tavaly óta az ifi kategóriában kialakult – eredményeként a fiúk az erős középmezőnybe küzdötték magukat az egyéni számokban, és hogy ez váltóban sokkal többre is elég lehet, azt már nem kell bizonygatni. Szép volt fiúk! (azért azt nem felejtem el, hogy bedobtatok a medencébe...).

Én személy szerint büszke vagyok rá, hogy össze tudtunk fogni, koordinált edzésmunkát végző, vidám közösségi életet élő csapattá kovácsolódtunk, külön öröm, hogy ennek látványos eredménye is van.

Anna



Az ifi váltó

És végül ízelítőnek néhány emlékezetes átmenet az idei EB pályáiból, az ifi fiúk kommentárjaival:

Attila: Számomra, a sprint maradt a legemlékezetesebb verseny, igazi pörgős, gyors pálya volt, kevés szinttel, illetve Anna felnőtt elit kategóriában egyedüli magyarként dobogóra állha-

tott. Leginkább a négyes-ötös és a hetes-nyolcas átmenet volt élvezetes. A négyes-ötös átmenet igazi dh-s száguldás volt, a végét kivéve ahol pedálig érő sziklák voltak, itt a cseh srác aki utolért oda is ütötte a középrészét, így kénytelen volt a bringáját a célig tolni. A hetes-nyolcas átmenet (képen 6-7-es) a jó pályakitűzés miatt maradt emlékezetes, mivel a nyolcas pont Montaione "óvárosának" közepén volt, a forgalom le volt állítva, egy kemény kaptató után, kávézók, kirakatok között lehetett száguldozni a cél felé

Marci: Ez az átmenet nekem emlékezetes maradt, mert ilyen amatőr hibát még a tájbringa pályafutásom alatt nem ejtettem. A kék nyilakkal jelölt úton szerettem volna eljutni a pontra. A férfi pálya 4-5-ös (képen 3-4-es) átmenetében a térkép nem jelölte a villanyvezetéket, én meg tájfutó szemmel azt kerestem, így ez egy kicsit bezavart és sikerült tovább zúznom a kereszteződésen. Mire leesett hogy itt valami bibi van, már egy szintben voltam a ponttal így kiszaggattam a betonra és fel a kisösvényekre. Ez az átmenetem +6 percbe került. De ebből is csak a tanulságot tudtam levonni, hogy nem szabad mesterséges objektumokra hagyatkozni, inkább az utakban bízzunk.

Attila: A hosszú távú verseny a toszkánai dombság "lankái" között Montespertoliban zajlott, igen sok szinttel, sárral fűszerezve... Az előző napok esőzései után lehetett számítani rá, hogy nem lesz száraz verseny, de arra, hogy némelyik pocsolyában elsüllyed az ember és a sár kánikulával párosul arra nem. Az egyes-kettes és az ötös-hatos átmenetet érdemes megemlíteni az egy körös ifi pályából. Az egyes-kettes, átmenetnek a patak utáni, szőlő menti része volt maradandó élmény, mivel a meredekség hatalmas sárral párosult, melyet már széttúrtak a korábbi versenyzők, utána felüdülés volt a réten keresztül begurulni az erdőbe. Az ötös-hatos átmenetben ismét megkellett mászni a szőlő melletti emelkedőt, majd a déli forróságban szőlők és olajfák között kellett tekerni a nyílt terepen, a hatos pont közvetlen közelében érte kellemetlen meglepetés azt aki a rét szélén vezető utat választotta, mivel

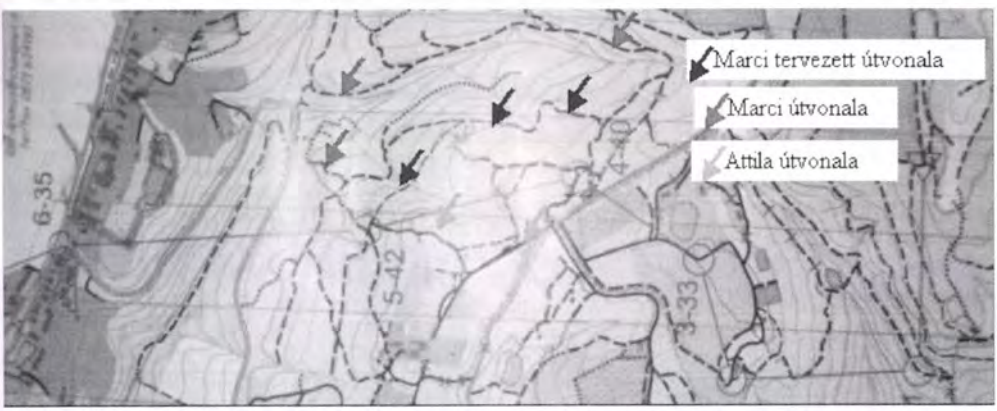

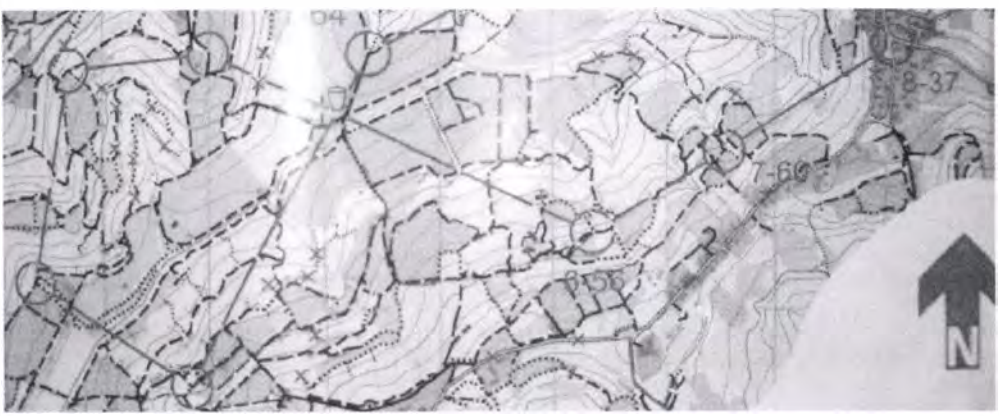



Részidők

Kanyartechnika



Attila



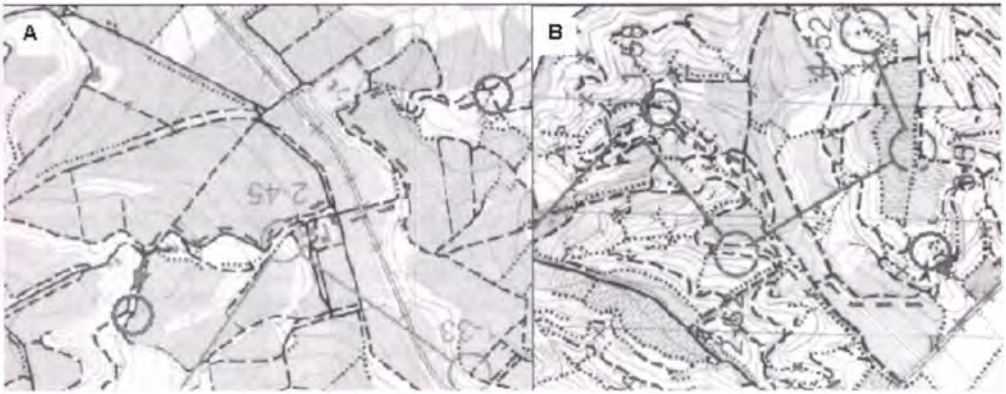

itt lábszárig érő dagonya volt. A hosszú távnak a befutója volt még emberpróbáló, éles jobb kanyar után 14-15%os emelkedő következett...

Ádám (a győztes váltó első futójaként): talán ez a legroszabb átmenetem (A) ami nem a sprinten volt, mert azok értékelhetetlenül rosszak voltak Mert nem tudtam tekerni olyan gyorsan. A kettes pontot 3.-nak fogtam, úgy hogy láttam még elmenni az elsőt. Gyorsan utána mentem, le a hegyről, mikor kiértünk a házakhoz, az orosz elment jobbra a lett meg várt. Én elmentem balra a patakon keresztül a házak mellett föl a hegyre, és mire a ponthoz értem a lett megelőzött és még sokan mások is. Így hát felteszem azok, akik a többi útvonalon mentek vagy sokkal erősebbek nálam, vagy jobb volt az az útvonalválasztás.

Ádám: Ez az átmenet (B-kékkel jelölve) azért emlékezetes számomra, mert ez a terep tetszett a legjobban és volt másik útvonalválasztás is, és most szerintem kivételesen a jó utat választottam.

Eredmények:

Sprint	*Középtáv*	*Hosszútáv*	*Váltó*
M21 (75)	(84)	(83)	(20)
38. Marosffy Dániel	42. Paulovits László	44. Marosffy Dániel	1. SUI
40. Paulovits László	56. Marosffy Dániel	46. Paulovits László	15. HUN
59. Vajda Zsolt	71. Vajda Zsolt	54. Vajda Zsolt	
W21 48)	(51)	(49)	(12)
3. Füzy Anna	23. Füzy Anna	9. Füzy Anna	1. FRA
28. Kaufmann Brigitta	29. Cseh Veronika	29. Cseh Veronika	7. HUN
41. Cseh Veronika	44. Kaufmann Brigitta	47. Karagics Judit	
44. Karagics Judit	50. Karagics Judit		
M17 (37)	(37)	(37)	(7)
18. Jankó Dániel	10. Beöthy Ádám	15. Jankó Dániel	1. HUN
20. Leel-Össy Attila	15. Horváth Marcell	19. Leel-Össy Attila	(Beöthy-
26. Beöthy Ádám	26. Jankó Dániel	20. Beöthy Ádám	Jankó-
30. Horváth Marcell	35. Leel-Össy Attila	27. Horváth Marcell	Horváth)
M20 (36)	(36)	(36)	
35. Terdik Dávid	33. Terdik Dávid	Terdik Dávid disq.	
M40 (23)	(30)	(28)	
10. Tálas Sándor	5. Jankó Tamás	12. Jankó Tamás	
12. Jankó Tamás	9. Mets Miklós	14. Tálas Sándor	
18. Mets Miklós	19. Tálas Sándor	16. Mets Miklós	

HSE féloldal

SZEPTEMBER 1:



OB 2007

RÖVIDTÁVÚ

http://lazarus.elte.hu/tajfutas/hse

Sport- és rendezvényszervezők!

Idei ajánlatunk:

rendezvény szervezéshez

- rajtszámok: futó-, kerékpár-, triatlon- és kajak kenu versenyekre; laminált papír, vlies vagy PVC alapanyagokból, biztosító tűvel vagy gumival
- kordon szalagok: 10-40 cm szélességben, PP szövetből
- reklám molinók ponyvára, reklámtáblák
- passztartó szalagok: szövött vagy szitázott egyedi felirattal vagy felirat nélkül
- rendezői kártyák, kártyatartók

díjazáshoz

- érem: kétoldalas, öntött, egyedi felirattal
- éremszalag: egyedi feliratú, szövött vagy szitázott
- póló, teniszing, pulóver több minőségben, széles színválasztékban, emblémázva
- fehér frottier fejpánt, emblémázva

Új e-mail: mathe@rubicom.hu

Hamarosan új honlap: mathe.mtfsz.hu



Ha nincs határozott elképzelése, ötleteinkkel segítünk.

Egyéb szolgáltatásaink: szitanyomás, fólia kivágás, nyomdai termékek

Graffic-Com Bt.

Máthé István
1031 Budapest
Malomkerék u. 1.
Tel./Fax: 06/1-242-3945;
Mobil: 06/20-9573-165
e-mail:mathe@rubicom.hu

MTFSZ ELNÖKSÉGI ÜLÉS JEGYZŐKÖNYVE

Ideje: 2007. május 7. 16:00
Helye: Stratis Kft. (Bp., Graphisoft park 2.) tanácsterem
Jelen vannak: Juhász Miklós, Zsigmond Tibor, Miháczi Zoltán, Jenővári Gabriella, Kovács Balázs, Kovács Gábor, Molnár Péter, Palatinszky János, Gerzsényi Zsolt, Hegedűs Zoltán, Nagy Gergő, Kiácz Bence, Scultéty Márton, Máthé István, Vásárhelyi Tass, Bogdány Szilvia, Kiss Zoltán, Less Áron.
Az ülést vezeti: Juhász Miklós, távollétében Zsigmond Tibor
Jegyzőkönyvvezető: Less Áron
Hitelesítők: Kovács Gábor, Molnár Péter
Igen: 7; Nem: 0; Tartózkodott: 0.

1. Javaslat a Tájkerékpáros EB-n résztvevő válogatottra. Ea.: Marosffy Orsolya
Az EB-re három válogatóverseny alapján lettek kijelölve a csapatok. A férfiaknál a szakág vezetése az 1-3 helyezett indulását javasolja. A nőknél a válogatók alapján 2. helyen álló Marosffy Orsolya EB-n való részvétele munkahelyi elfoglaltság miatt bizonytalan. A 4. és 5. helyen állók nem vállalták az EB-n való indulást. Az EB sprint számára a válogatás folyamatban van, a máj. 12-i Sprint OB még jelentősen befolyásolhatja, ki indulhat ebben a számban. Az elnökség úgy dönt, hogy csak a felnőttek indulásáról szavaz.
Határozat: A Tájkerékpár EB-n Magyarországot Cseh Veronika, Füzy Anna, Karagics Judit, Kaufmann Brigitta, Marosffy Dániel, Paulovits László és Vajda Zsolt képviselheti. Igen: 5; Nem: 0; Tartózkodott: 1.

2. Javaslat a Junior VB-n résztvevő válogatottra. Egyéb válogatott ügyek. Ea.: Fehér Ferenc, Hegedűs Zoltán
A válogató versenyek során kialakult, a Junior Világbajnokságon a magyar színeket képviselő csapatra Hegedűs Zoltán az alábbi utazókat javasolja: Lenkei Zsolt, Szabó András, Kerényi Máté, Gyurkó Fanni, Öry Eszter, Hrenkó Ivett; csapatvezető: Hegedűs Zoltán. Hegedűs Zoltán a fiataloknak 200.000 Ft-os költségtérítést kér. Az Élsport- és Edzőbizottság véleménye szerint nem minden versenyző érdemel meg azonos nagyságú támogatást, úgyhogy differenciált költségtérítést javasol. Az elnökség úgy dönt, hogy Hegedűs Zoltán a rendelkezésére álló pénzügyi keretet használja fel saját belátása szerint.
Határozat: Az elnökség a Junior VB-re utazó csapat névsorát (Lenkei Zsolt, Szabó András, Kerényi Máté, Gyurkó Fanni, Öry Eszter, Hrenkó Ivett; csapatvezető: Hegedűs Zoltán) elfogadta. Igen: 7; Nem: 0; Tartózkodott: 0.
Hegedűs Zoltán felhívja az elnökség figyelmét a válogatott alulfinanszírozottságára. Bár a sportág arca a külvilág felé a válogatott, a költségvetés mégis szűkös. Juhász Miklós kiemeli, hogy nem arra vállalkozott elnökként, hogy pénzt szerezzen a sportágnak, ugyanakkor értékeli a szövetségi kapitány lelkesedését és támogatja a forráskeresésében. Úgy véli, hogy Hegedűs Zoltán levele sokat segített az eligazodásban. Kovács Gábor is maximálisan támogatja a szövetségi kapitányt, aki tulajdonképpen egy menedzsert szeretne a válogatott mellé találni. Bár a feladatot Kovács Gábor nem vállalja, segít abban, hogy az elnökség nevében megkérdezi az elnökségi tagok által ajánlott potenciális jelölteket arról, hogy ők vállalnák-e ezt a feladatot.

3. A sítájfutás szakág beszámolója. Ea.: Kiácz Bence
Sajnos az elmaradt tél után egyetlen verseny sem volt Magyarországon. A nemzetközi versenyeken elindul-

TÁJFUTÁS

A Magyar Tájékozódási Futó Szövetség lapja

2007. 5. szám

Kiadja a Szövetség:

A kiadásért felel:
Less Áron

Alapító főszerkesztő:
Skerletz Iván

Főszerkesztő:
Hites Viktor

Állandó munkatársak:
Scultéty Márton, Sárecz Lajos, Cserpák Zsolt, Madarassy Pál, Kelemen János, Zentai József, Miháczi Zoltán, Ács Gábor

Fotók:
Nemesházi László, Máthé István

ISSN 0133-4697

Megjelenik évente 10 alkalommal

	lapzárta	megjelenik
5.	06. 19.	06. 28.
6.	07. 17.	07. 27.
7.	08. 21.	08. 31.
8.	09. 25.	10. 05.
9.	10. 23.	10. 31.
10.	11. 20.	11. 30.

Szerkesztőség:
MinSport Bt.,
Telefon: 88/421-404
8200 Veszprém,
Gyöngyvirág u. 16/F
E-mail: tajfutas@freemail.hu

Nyomda:
Unio-Printer Nyomda Kft.

tak versenyzőink, legkiemelkedőbb eredményünk Gond Balázs 28. helye volt a Junior VB hosszútávú számában. Vásárhelyi Tass bizottsági tag szerint a 2008-as évben költségvetésileg kevesebb igénye lesz a bizottságnak.
Határozat: Az elnökség a sítájfutás szakág beszámolóját az előterjesztésnek megfelelően elfogadta. Igen: 8; Nem: 0; Tartózkodott: 0.

4. Bizottsági munkatervek

a.) Informatikai és Technikai Bizottság (kiegészítés). Ea.: Molnár Péter
A bizottsági munkatervben immár megjelentek a határidők és az egyes feladatok felelősei. Jelentős változás, hogy a minősítésszámítás teljesen átkerült a Versenybizottsághoz. A legnagyobb feladat a honlap fejlesztése, hiszen az úgy-ahogy összeállt, de még mindig vannak rajta betömendő lyukak.
Határozat: Az elnökség az Informatikai és Technikai Bizottság 2007. évi munkatervét elfogadta. Igen: 8; Nem: 0; Tartózkodott: 0.
Juhász Miklós azt szeretné, hogy minél több tartalom kerüljön fel a honlapra, aminek érdekében felelős szerkesztő megbízását szorgalmazza.

d.) VB Bizottság. Ea.: Zsigmond Tibor
Zsigmond Tibor bizottságvezető szerint a VB Bizottság a Szervezőbizottság árnyékában és jelentős átfedésekkel létezik, ezért feladata végeztével kéri annak megszüntetését.
Határozat: A VB Bizottság a Szervezőbizottság felállásával megoldotta feladatát, ezért az elnökség azt megszünteti. Igen: 8; Nem: 0; Tartózkodott: 0.

e.) Versenybizottság. Ea.: Miháczi Zoltán
A Versenybizottság feladatai közé került a minősítés- és rangsorszámítás. A Bizottság versenybírói adatbázist állít össze 2007. október 31-ig. A szakosztályi pontverseny metodikájának felülvizsgálatáról a következő elnökségi ülésen számol be Miháczi Zoltán.
Határozat: Az elnökség a Versenybizottság 2007. évi munkatervét elfogadta.
Igen: 7; Nem: 0; Tartózkodott: 0.

5. Javaslat a 2009-es VB Szervezőbizottságával kötendő szerződésre. Ea.: Juhász Miklós, Hegedűs András, Gerzsényi Zsolt
A felek között megszületett a tartalmi megállapodás, az elnökségnek most a szerződést az üzleti tartalom szempontjából kellene jóváhagynia, hogy Juhász Miklóst fel lehessen hatalmazni annak aláírására. Formai szempontból Dr. Salga István nézi át a szerződést az MTFSZ részéről. Az elnökség még néhány apró tartalmi változtatást eszközöl a szerződésen az átláthatóság és az egyértelműség miatt.
Határozat: Az elnökség elfogadja a beterjesztett szerződéstervezet üzleti tartalmát, az elnököt felhatalmazza, hogy a Felügyelő Bizottság elnöke által elfogadott formában a szerződést elektronikus úton elfogadásra bocsássa. Bármely elnökségi tag kérésére a szerződés a szeptember 3-i elnökségi ülésen felülvizsgálatra kerülhet, ha annak felülvizsgálatát senki sem kéri, Juhász Miklós elnök a szerződést aláírhatja.
Igen: 7; Nem: 0; Tartózkodott: 1.

6. Tájékoztató az Ifjúsági EB szervezési munkálatairól. Ea.: Palatinszky János, Dr. Nagy Árpád.
Az Ifjúsági EB előkészítése rendben zajlik, az április végi ellenőrző bírói látogatás sikeres volt, azóta Dr. Nagy Árpád is sokkal nyugodtabb. Palatinszky János is úgy érzi, hogy a munkálatok a tervezettnek megfelelően haladnak és a tájékoztatót elfogadásra javasolja.
Határozat: Az elnökség az Ifjúsági EB szervezési munkálatairól szóló tájékoztatót elfogadta. Igen: 7; Nem: 0; Tartózkodott: 1.

7. Tájékoztató a Diáktájfutás programról; a Diákolimpiáról szóló rövid tájékoztató. Ea.: Kovács Balázs, Scultéty Márton
A Diáktájfutás program célja idén a tájékozódási sportok bemutatása 300 iskola diákjainak. Az elmúlt két hónapban kialakításra került a regionális koordinátori hálózat, valamint a bemutatók feltételrendszere – ezek az MTFSZ honlapon megtalálhatóak. Az egyik nagy probléma a térképkiadás kérdése, annak biztosítása, hogy a térképek a kért időpontra készen legyenek. Az eddigi haladást nehéz számszerűsíteni, inkább az elért gyerekek számában lenne célszerűbb mérni. Egyes iskolákban affinitással rendelkező tanárok rendszeres foglalkozásokat tartanak, és ez lehet a lefedetlen területekre való továbblépés módja is. Szakmai anyag összeállítása szükséges azonban hozzá számukra.
Kovács Balázs a Diákolimpiáról szóló rövid tájékoztatójában kiemeli, hogy bár a megyei döntők már lezajlottak, nagy előrelépés nem látható. Úgy ítéli meg, hogy a megyei szövetségek néhány megyében nem koordinálják megfelelően a folyamatot, a megoldás a megyei szövetségek megerősítése, szervezői kapacitásuk növelése lehetne.

8. Egyebek, főtitkári tájékoztató. Ea.: Less Áron
Az iroda sikeresen elszámolt az Önkormányzati és Területfejlesztési Minisztérium Sport Szakállamtitkársága felé a 2006. évi állami támogatással. A Nemzeti Sportszövetség Sportszakmai és Stratégiai Fejlesztési Bizottsága előtt sikeres prezentációt tartottunk Szövetségünk felépítéséről. A Nemzeti Civil Alapprogramhoz az idei évben összesen nyolc pályázatot nyújtottunk be.
Less Áron főtitkár Gajdos Tamás közreműködésével megbeszélést folytatott Horváth Imrével, aki az áprilisi elnökségi ülésen megfogalmazott feltételeket elfogadta és valamilyen formában a nyártól hajlandó lesz segíteni a Szövetséget.

PÁLYÁZATI FELHÍVÁS

Az MTFSz naptár bizottsága pályázatot hirdet a 2009. évi bajnokságok, világranglista versenyek és kiemelt rangsoroló versenyek megrendezésére. A 2009. évi Hungária kupa a VB-vel párhuzamosan kerül megrendezésre.

Bajnokságok

A bajnokságok és a Hungária kupa tervezett időpontjai:

2009. április 4.	Hosszútávú
2009. május 16-17.	Diákolimpia
2009. május 30.	Éjszakai
2009. június 20-21.	Középtávú és váltó
2009. augusztus 17-22.	Hungária kupa
2009. szeptember 12-13.	Rövidtávú és hagyományos csapat
2009. október 10-11.	Normáltávú selejtező és döntő
2009. október 24-25.	Pontbegyűjtő csapat és egyesületi váltó

Indokolt esetben az időpontok és a párosítások módosíthatóak. A csapatbajnokságok sorsáról az elnökség később dönt. Elképzelhető, hogy csak az egyik kerül megrendezésre 2009-ben.

A bajnokságok rendezőivel az MTFSz szerződést köt. A szerződés tervezett szövege a szövetségi irodában megtalálható. A pályázóknak vállalniuk kell, hogy 1 évvel a verseny előtt felveszik a kapcsolatot a kijelölt Szövetségi Ellenőrzőbíróval és együttműködnek vele a Szövetségi Ellenőrzőbírói Rendszer szabályai szerint.

A Diákolimpiának és az Éjszakai bajnokságnak nem kell megfizetnie a 8 % sportág fejlesztési díjat és a 10 % rangsoroló díjat. A Hosszútávú bajnokságnak, a váltó- és csapat bajnokságoknak nem kell megfizetniük a 10 % rangsoroló díjat, csak a 8 % sportág fejlesztési díjat. A Rövid, Közép és Normál távú bajnokságoknak mindkét díjat meg kell fizetniük, de a 10 % rangsoroló díj fizetése alól felmentést kérhetnek, amit utólag bírál el egy ad-hoc bizottság, figyelembe véve, hogy nyújtott-e a verseny jelentős plusz szolgáltatást a versenyzőknek.

A bajnokságokra a pályázatok beküldési határideje 2007. augusztus 15. Eredményhirdetés szeptember 15-ig.

Világranglista és kiemelt rangsoroló versenyek

Magyarország minden évben 3 világranglista versenyt rendezhet. Az Ausztriával évente váltakozó országban megrendezett Thermenland Open nem csökkenti ezt a keretet. A világranglista versenyek rendezési jogáért 200 EUR-t kell fizetni az IOF-nek. A verseny ellenőrzőbírójának IOF jogosítvánnyal kell rendelkezni. További feltételek megtalálhatók az IOF honlapján.
Kiemelt rangsoroló versenynek számít a 4 nappali egyéni bajnokság (rövidtáv, középtáv, normáltáv és hosszútáv), továbbá a naptár bizottság által kijelölt 3 magyar világranglista verseny.

Jelen pályázat alapján további 4-6 kupaverseny nyerheti el a kiemelt rangsoroló besorolást.
A kiemelt rangsoroló versenyekkel szemben támasztott feltételek megtalálhatóak az MTFSz honlapján. A kijelölés fontos szempontja a versenyek megfelelő térbeli és időbeli eloszlása, ezért célszerű a pályázatban több időpontot és helyszínt is megjelölni.
Kiemelt rangsoroló versenyekre (beleértve a világranglista versenyeket is) a pályázatok beküldési határideje 2007. szeptember 30.

Általános tudnivalók

Kiemelkedő nemzetközi események 2009-ben:

2009. június	Ifi EB	???
2009. július	Mesterek VB	AUS
2009. július	Junior VB	ITA
2009. augusztus 16-23.	VB	HUN
2009.	Világjátékok	TPE

Ünnepnapok a versenyidényben:
Húsvét: április 12.., Pünkösd: május 31., Március 15.: vasárnap, Május 1.: péntek, Augusztus 20.: csütörtök, Október 23.: péntek, November 1.: vasárnap.
Szokásos ballagási időpontok: Középiskola: május 2-9. Általános iskola: június 12-20.

A szövetségi ellenőrzés díja bajnokságoknak és kiemelt rangsoroló versenyeknek (világranglista versenyeknek is) 45.000 Ft, kivéve a Diákolimpiának és az Éjszakai bajnokságnak, amiknek 30.000 Ft.
A pályázni az MTFSz portál adattárából letölthető jelentkezési lappal lehet, melyet e-mail-ben kell elküldeni Hegedüs Andrásnak (ahegedu1@enternet.hu). Ehhez csatolni lehet egy legfeljebb 1 oldalas levelet, amelyben a rendezőség ismerteti azokat a rendezési elképzeléseket, amelyek az adatlapról nem derülnek ki.
A pályázatok elbírálásának elsődleges szempontja, hogy a rendezvények magas színvonalúak és igazságosak legyenek. További szempont, hogy a bajnokságok évről évre változó terepen és rendezőkkel kerüljenek lebonyolításra. Új vagy hosszú ideje nem használt terep választása előnyt jelent.
A pályázatok beküldésének határideje és elbírálása kétlépcsős, hogy az első körben sikertelenül pályázók próbálkozhassanak a második körben.
A bizottság örömmel fogad javaslatokat a 2010-es versenyekre jövőre kiírandó pályázattal kapcsolatban.

MÁSODHEGEDŰSKÉNT IS HÚZZA TOVÁBB A TIPO SZEKERÉT

Valamikor a hetvenes évek derekán egy salgóbányai edzőtáborban ismertem meg az alacsony termetű, de fürge mozgású tájfutó szakembert, Bogdány Miklóst, népszerűbb nevén Miksit. Hivatalosan soha nem volt szakosztályvezető, technikai vezető, mégis mindig vele azonosították a Tipográfia tájfutóit. Az ő esetében a legjobb, ha azt írjuk a neve mellé, hogy szakosztályi mindenes!
Bogdány Miklóst az MTFSZ idei közgyűlése sportágunkban végzett több évtizedes eredményes munkája elismeréseképpen Ripszám Henrik emlékéremben részesítette.



Hol és mikor ismerkedtél meg a sportággal?
Budapesten – ahol éltem, tanultam, dolgoztam – ismerkedtem meg a tájfutással.
Fiatal koromban nagyon szerettem kirándulni, túrázni, még általános iskolásként kitaláltuk a „városi fogócskát", melynek határait a Városliget és a környező kerületek közeli utcái jelentették. Tulajdonképpen az igazi tájfutó versenyzéssel akkor kerültem kapcsolatba, amikor az egyetem elvégzését követően beiratkoztam munkahelyem a Vasas-EMG, későbbi nevén Sashalmi Elektronikus (SESE) természetbarát szakosztályába, akik nem sokkal ezt követően gyalogtúra helyett egy tájékozódási futóversenyre hívtak. Gondoltam, ilyenen még nem voltam, hát nézzük meg!

Miként sikerült az első tájfutó szereplésed?
– Ez akkor egy alacsony szintű, vagyis kerületi (!) verseny volt, négyfős csapatok részére. Csapatunk eredményére nem, arra viszont még élénken emlékszem, hogy verseny közben én felmásztam egy fára, hátha onnan jobban látom az egyik, magát nehezen felfedő bóját. Nem így történt. Ennek ellenére az egész rendezvény megtetszett és ettől kezdve számítom a sportággal való komolyabb kapcsolatomat, ekkor 1962-t írtunk.

Későbbi versenyeredményeid?
– A sportág versenyei iránti lelkesedésem meghozta számomra a sikert. Egyre jobb versenyeredményeimet követően több évben is sikerült elérnem a felnőtt II. osztályú minősítési szintet. Amikor jelentősen megszigorították a minősítési szinteket – piros pontos korszak (a szerző megj.) –, akkor még egyszer sikerült megfutnom a II. osztályt, de nekem akkor is, most is elég volt az, hogy egy kellemeset futok a terepen, erdőben és a szabad levegőn tartózkodom.

Hogyan lett Bogdány Miksiből szakosztályi mindenes?
Amikor 1970-ben anyagilag és főként eredményeinkkel is kinőttük a munkahelyi sportkörünket, akkor Csupor Miklós tárgyalásai nyomán átjöttünk a már halódó, de nagy múltú Tipográfia TE egyesületébe. Miki volt a vezetőnk, de amint levezényelte az átigazolást, abban a pillanatban ki is szállt a vezetésből. Itt több szakosztályvezető mellett én lettem az „örökös" versenyintéző, ezáltal gyakorlatilag a tájfutó szakosztály mindenese.

Ez idő tájt nehéz volt a többi sportággal lépést tartani?
Nagyon nehéz volt, mert hazánkban ekkor (is) nagy volt a focicentrikusság.
Legsikeresebb szakosztályvezetőnk, Rákos Attila szerencsénkre nagyon jó kapcsolatot épített ki az egyesület vezetőivel, így az addigi éves költségvetésünket 1974-re tízszeresére sikerült megemelnünk. Csak az akkori viszonyokra utalva, ez a „nagy" összeg 200 ezer Ft volt.
Nevesebb versenyzőink ekkor Komár Béla, Szemler István, az ifiknél Vígh Sanyi, Tóth János („Kopasz") és Pap Lacó. Nem tudom, hogy mi, talán a jó csapatszellem tett vonzóvá minket, így sikeres átigazolásokkal tudtunk erősíteni: Peiker György, Kéri Petya, Szaktilla János (Lala), Szopori Éva, Tumay Ildikó mellett egy igazi nagy ászt, Horváth Magdit is sikerült átcsábítanunk, s ezzel egy OB-dobogós női csapatunk lett. A felsoroltak közül többen edzőként is erősítettek bennünket (Magdi jelenleg is).

Az egyesület mindig is híres volt a versenyrendezéseiről. Ezen a téren mikor kezdődött el a Tipográfia TE pályafutása?
A Rózsa Ferenc emlékverseny lebonyolításával kezdtünk 1971-ben vagy talán 72-ben. Emlékszem a Szentendrei-szigeti (Horány) általunk helyesbített, fotózott fekete-fehér (!) térképre. Hamarosan kiharcoltuk, hogy rendezvényünk I. osztályú legyen, így 1975-ben indult útjára a Tipográfia kupa. Az első versenyt Tolna megyében, Szálkától északra egy saját helyesbítésű, természetesen már nyomdai úton készült színes térképen bonyolítottuk le. Azóta is talpon maradt ez a versenyünk, s a kevés éjszakaik egyike, a Szélrózsa kupa is.

Mint sok más magyar sportegyesületet, a Tipográfia TE tájfutóit is elérte a rendszerváltás?
Igen elérte. 1993-ban az egyesület vezetője azt mondta nekem, ti ügyesek vagytok, a saját lábatokon is meg tudtok élni. Próbáljátok meg, mert mi már nem tudjuk tovább finanszírozni a szakosztály tevékenységét!

Sikerült a váltás?
1994-ben a Tipográfia tájfutói megalakították a Tipo TKE egyszakosztályos sportegyesületet, megtartva az ismert és jól csengő TIPO nevet. Életben maradtunk és ma a sportág egyik meghatározó jelentőséggel bíró egyesületeként tudunk tovább működni.

Több évtizedes egyesületi munkád során mire vagy a legbüszkébb?
Arra vagyok a legbüszkébb, hogy amikor a társadalmi szakosztályi tevékenységemből háttérbe vonultam, be tudtam vonni a szakosztály irányításába a fiatalokat, akik a mai Tipo-t sikeresen vezetik. Én az adminisztrációs és pénzügyi teendőket vállaltam el, mely feladatokat „másodhegedűsként" szívesen végzem.

Zentai József

Országos Középtávú Bajnokság

2007. június 9. Mátrakeresztes

N/W 14 E Döntő A 2.2 km 90 m 9 ep

1	Tóth Krisztina	VTC	21:35
2	Balogh Réka	GYO	21:51
3	Zempléni Réka	KOS	22:21
4	Varsányi Kinga	VTC	22:47
5	Faggyas Eszter	TTE	24:41
6	Kerényi Szofi	KTK	24:42
7	Kinde Vanda	KTK	25:54
8	Mets Ildikó	MOM	27:36
9	Ózsvári Eszter	JMD	28:50
10	Nedeczey Ruzsák Mira	ESP	29:56
11	Szabadi Bernadett	JMD	31:01
12	Faggyas Réka	TTE	31:56
13	Pózna Diána	VBT	33:32
14	Goldmann Dóra	SDS	34:49
15	Rusvai Katalin	FSC	34:53
16	Domán Fruzsina	VTC	35:05
17	Bartus Petra	JMD	35:17
18	Weiler Virág	MAF	37:00
19	Paskuj Rebeka	MCB	38:39
20	Palkovics Éva	SDS	39:52
21	Szomor Beatrix	PVS	42:03
22	Faggyas Petra	TTE	43:01
23	Dénes Orsolya	KAL	45:12
24	Gömbös Szilvia	ZTC	49:01

N/W 14 E Döntő B 1.8 km 60 m. 6 ep

1	Konrád Krisztina	GYO	21:59
2	Kiss Nikolett	ESP	22:16
3	Cseh Anett	SDS	25:09
4	Dudás Réka	VBT	25:37
5	Szentes Dóra	JMD	26:02
6	Held Nikolett	FSC	29:06
7	Medve Lívia	FSC	31:55
8	Szücs Nikolett	ESP	34:00
9	Kiss Eszter Blanka	VBT	34:18
10	Puskás Bettina	SDS	49:36
Vk	Fehér Viktória	ESP	29:59
Vk	Hanyicska Zsaklin	NYV	hiba
Vk	Kovalcsik Anna	BME	14:38

N/W 16 E Döntő 2.9 km 120 m 11 ep

1	Tóth Réka	SZV	21:47
2	Kovács Filoména	PVS	23:20
3	Koós Brigitta	SDS	24:19
4	Juhász V. Renáta	SZV	27:04
5	Lajos Luca	PVS	28:04
6	Vörös Alexandra	SZV	29:37
7	Durzova Ivana	DTC	30:19
8	Ózsvárt Dóra	SDS	30:47
9	Györgyi Hanga	MOM	31:36
10	Szokol Mónika	SZV	32:18
11	Paskuj Sára	MCB	37:58
12	Kovács Anett	SDS	38:30
13	Pózna Anna	VBT	39:22
14	Csóti Diána	KAL	40:00
15	Váradi Enikő	GYO	40:44
16	Tőkés Tímea	KTK	41:32
17	Kakuk Zsófia	SZV	42:56
18	Szélpál Judit	MCB	52:15
19	Gyöngy Sára	GOC	61:45

N/W 18 E Döntő 3.4 km 150 m 12 ep

1	Péley Dorottya	PVS	25:16
2	Zsigmond Vanda	DTC	28:06
3	Tibay Ilona	SPA	28:26
4	Gyalog Zsófia	SPA	28:46
5	Bertóti Regina	DTC	31:29
6	Sebők Petra	VHS	34:16
7	Györgyi Csenge	MOM	34:30
8	Zsigmond Tímea	SZV	35:08
9	Mihalkó Mónika	NYV	37:09
10	Varga Adél	NKZ	37:25
11	Farkas Mariann	SZV	37:29
12	Fleischer Orsolya	SPA	37:49
13	Császár Barbara	GOC	37:52
14	Rusvai Mónika	FSC	38:30
15	Dékány Szilvia	GYO	39:55
16	Sisa Dorottya	JMD	40:27
17	Szokol Boglárka	SZV	44:15
18	Csizmadia Ágnes	HER	46:39
19	Péter Hajnalka	VBT	46:44
20	Porpáczy Adél	NKZ	46:52
21	Czigány Anna	GOC	55:20
22	Móga Piroska	BEA	57:32
23	Justán Szabina	NYV	83:40
	Sepsey Annamária	GOC	hiba

N/W 20 E Döntő 4.0 km 150 m 12 ep

1	Öry Eszter	MOM	29:14
2	Barcíková Renáta	KTK	29:42
3	Szerencsi Dóra	SZV	31:01
4	Fenyvesi Laura	KTK	31:05
5	Máthé Fanni	TTE	32:14
6	Tas Katalin	MOM	32:26
7	Nagy Virág	SZV	33:57
8	Novák Martina	NYV	34:08
9	Kaszás Orsolya	BSC	36:27
10	Miskó Tünde	VTC	36:28
11	Perényi Dóra Roberta	GYO	41:20
12	Kecsmár Nikolett	ESP	43:38
13	Liskány Krisztina	NYV	45:39
14	Nyüsti Szilvia	NYV	49:15
15	Halák Brigitta	KAL	51:00
16	Dékány Andrea	GYO	54:11
17	Bedő Zsófia	NKZ	67:27

N/W 21 E Döntő A 5.0 km 180 m 17 ep

1	Makrai Éva	ZTC	32:51
2	Szerencsi Ildikó	SZV	34:54
3	Gyurkó Fanni	ARA	35:35
4	Macinská Jana	ETC	36:16
5	Minoiu Veronica	Univ	36:25
6	Labasova Katerina	DTC	36:57
7	Kelemen Bernadett	PVS	37:35
8	Domján Zsuzsanna	PVS	37:36
9	Kadan Ursula	ZTC	38:26
10	Lubinszki Mária	DTC	41:23
11	Prékop Márta	KTK	42:01
12	Zsebeházy Eszter	KTK	43:12
13	Zsigmond Szása	DTC	43:18
14	Wengrin Ágnes	TTE	44:11
14	Kerekes Andrea	VTC	44:11
16	Simon Ágnes	ETC	45:28
17	Allwinger Tünde	TTE	47:35
18	Sebők Éva	PVS	48:29
19	Skerletz Imola	SMA	49:35
20	Petró Annamária	FSC	49:36
21	Csikós Nóra	FSC	50:16
22	Nagy Krisztina	BEA	50:36
23	Lakó Judit	ESP	51:59
	Hornyák Mariann	DTC	hiba

N/W 21 E Döntő B 4.0 km 130 m 11 ep

1	Elmont Bernadett	ZTC	38:09
2	Daragó Zsófia	ETC	38:18
3	Szabadi Ildikó	OSC	39:33
4	Petrócki Szilvia	HTC	41:12
5	Kerényi Krisztina	KTK	41:14
6	Kaszás Szilvia	BSC	42:42
7	Gábor Anita	CBD	43:47
7	Rostás Anikó	KAL	43:47
9	Liskány Diána	NYV	43:58
10	Bán Borbála	HTC	44:40
11	Herczku Tímea	HSP	45:14
12	Bárd Barbara	KAL	46:05
13	Csordás Erika	FMT	46:08
14	Tertsch Ágnes	KTK	48:08
15	Kövér Csilla	DIS	49:32
16	Szunyog Emese	KTK	50:06
17	Berecz Éva	HRF	56:08
18	Juhász Diana	FSC	56:25
19	Tóth Ágnes	HTC	59:49
20	Szigetfy Ildikó	HER	60:26
21	Ambruzs Krisztina	VBT	62:43
22	Kertész Anikó	PVS	62:46

N/W 21 E Döntő C 3.3 km 140 m 9 ep

1	Hajdú Hajnalka	ESP	32:21
2	Borza Ágnes	ZTC	46:51
3	Simon Hajnalka	KTK	47:30
4	Vonyó Péterné Szabó R	PVS	50:42

N/W 35 A Döntő 3.6 km 140 m 13 ep

1	Viniczainé Kovács Ildikó	PVS	28:12
2	Balogh Piroska	SZV	30:38
3	Lovasi Katalin	PVM	31:50
4	Györffy Gabriella	HSE	34:00
5	Németh Zsoltné	HER	36:56
6	Galambos Erika	THS	37:24
7	Cseresnyés Ágnes	TTE	38:50
8	Pegán Bernadett	VTC	41:31
9	Riczel Zsuzsanna	PSE	43:11
10	Debnár Zsuzsanna	DTC	45:14
11	Horváth Judit	DHS	46:55
12	Dénes Ildikó	KAL	55:10
13	Skovránné Tóth Hedvig	ESP	56:12
14	Kiss Teodóra	ETC	57:06
15	Holper Antónia	TTE	59:44
16	Hanyicska Mihályné	NYV	71:43

N/W 40 A Döntő A 3.3 km 130 m 11 ep

1	Tömördi Ágnes	HSE	25:59
2	Csillag Vera	PVM	30:29
3	Mátyás Ildikó	PVM	31:03
4	Jakubecz Andrea	BME	31:04
5	Csizmadiáné Szóládi A	HER	32:38
6	Pokk Mariann	ARA	34:42
7	Rusvainé Barócsi Katalin	FSC	35:33
8	Barát Imola	THS	37:16
9	Turcsánné Cseh Erzsébet	PVS	37:18
10	Lovas Ágnes	PVM	37:19
11	Sikhegyi Gabriella	BEA	37:27
12	Tóth Ágnes	MAF	39:17
13	Radics Anna	ETC	39:29
14	Ajkai Adrien	POE	41:38
15	Kaszásné Boa Ágnes	HER	42:06
16	Kissné Kiss Mária	JMD	42:46
17	Vadászné Kerese Andrea	DNS	43:35
18	Orbán Judit	POE	44:08
19	Nagypéter Mária	JMD	45:34
20	Juhászné Bálint Ildikó	HTC	47:06
21	Hajas Csilla dr.	KOS	55:13
22	Lukácsi Ágnes Erika	PVM	64:00

EREDMÉNYEK

	Halásznè L. Ibolya	ETC	hiba
	Barcikova Renata	SVK	hiba

N/W 40 A Döntő B 2.6 km 120 m 9 ep

1	Tóth Marianna	PVM	28:28
2	Szücs Judit	ESP	36:53
3	Horváth Zoltánné	TSE	45:55
4	Tóth Károlyné	VTC	46:21
5	Nemesházi Lászlóné	PSE	51:01
6	Justánné Bánszki Zs	NYV	52:17
7	Szabóné Gombási J	DNS	99:35

N/W 45 A Döntő 2.7 km 120 m 9 ep

1	Kármán Katalin	HSE	21:33
2	Jenővári Gabriella	HSE	25:40
3	Dániel Edit	HSE	26:14
4	Szerencsiné Csamangó J	PUS	27:18
5	Regályné Zarnóczay K	NYK	28:25
6	Marczis Márta	ETC	30:45
7	Ludvig Ágnes	MAF	31:09
8	Bacsó Piroska	MAF	33:39
9	Nagy Zsuzsanna dr.	HER	35:15
10	Balla Katalin	KTK	37:48
11	Ősze Ágnes	KRI	38:35
12	Hideg Istvánné	HTC	39:31
13	Ostorics Zsuzsanna	PSE	40:41
14	Bérdiné Balázs Katalin	POE	41:00
15	Kapitány Attiláné	PVM	41:25
16	Terjékiné Tóth Edit	HRF	41:32
17	Liskányné Jákor Anikó	NYV	44:25
18	Jenei Margit	BOF	45:02
19	Pápainé Poós Ildikó	ARA	56:05
20	Gösswein Judit	PSE	106:38

N/W 50 A Döntő 2.5 km 110 m 8 ep

1	Horváth Magda	TTE	25:24
2	Májová Paulina	HSE	26:15
3	Muzsnai Ágota dr.	HSE	28:24
4	Mezö Éva	PVM	30:31
5	Szopori Éva	KRI	31:18
6	Lévainé Kovács Róza	KSE	32:39
7	Serák Katalin	ARA	34:35
8	Makrainé Tóth Rita	BOF	34:48
9	Lenkeiné Halasi Erzsébet	HSP	37:21
10	Komár Béláné	HER	38:06
11	Kovács Olga	HAV	40:28
12	Veresné Sipos Etelka	HRF	42:14
13	Kocsis Gyöngyi	ARA	42:28
14	Szabó Zsuzsanna	MOM	44:05

M/F 14 E Döntő A 2.8 km 120 m 10 ep

1	Mussinsky Tomas	DTC	21:56
2	Lükö Dániel	VHS	22:21
3	Csöngei Dávid Máté	VHS	22:54
4	Nagy Attila	PVS	23:15
5	Kazal Márton	PVS	23:23
6	Péley Domokos	PVS	23:56
7	Tölgyesi Tamás	DTC	25:00
8	Kovács Sebestyén	BME	26:09
9	Gera Tamás	SZV	26:44
10	Hajdu Szása	KOS	27:14
11	Tass Benedek	KOS	29:42
12	Gönye András	VHS	31:31
13	Kovács Bertalan	PVS	33:06
14	Horváth Máté	TSE	33:09
15	Prezenszki Tamás	KTK	35:26
16	Zacher Viktor	SPA	35:27
17	Tugyi Levente	DTC	37:39
18	Brenn Dávid	TSE	38:08
19	Petróczki Ádám	HTC	40:06
20	Székely Imre	THT	42:54
21	Jakus Bertalan	FSC	44:27
22	Vajda Balázs	SZV	45:01
23	Németh Dániel	VBT	45:31
24	Balogh Bálint	GYO	54:40

M/F 14 E Döntő B 2.6 km 90 m 7 ep

1	Péntek Mátyás	LIT	22:40
2	Zoboki Csanád	THT	26:06
3	Muelek László	BTK	26:22
4	Bartók Márton	SPA	26:27
5	Horváth Ádám	SDS	28:01
6	Dudás Tamás	VBT	29:08
7	Rusvai László	FSC	31:14
8	Vakarcs Erik	ESP	32:15
9	Apjok Dániel	SZV	34:54
10	Miháczi Ádám	TTE	35:02
11	Beluzsár Ádám	ESP	35:21
12	Oszkó Attila	MAC	35:23
13	Kirilla Péter	DTC	36:45
14	Szalóki Dávid	ESP	38:30
15	Czigány Máté	ZTC	39:01
16	Hetényi Péter	HTC	43:41
17	Báldi Gergö	SDS	43:50
18	Könnyü Bence	DNS	47:13
19	Vadász Mihály	DNS	48:45
20	Nagy Mátyás	TSE	49:08
21	Bene Martin	SDS	51:49
22	Táborí Milán	SDS	53:09
23	Weiler Vilmos	MAF	53:54
24	Fehérvári Dániel	SDS	63:47
25	Zelei Zoltán	HBS	70:05
	Jáger Dániel	DHS	hiba
Vk	Balázs Bulcsú	SPA	29:27

M/F 16 E Döntő A 3.6 km 130 m 13 ep

1	Baumholczer Máté	PVS	24:08
2	Jenes Géza	MOM	25:02
3	Kinde Mátyás	KTK	26:37
4	Hrab Dániel	ETC	26:55
5	Pálinkó Márton	SZV	27:02
6	Kovács Boldizsár	BME	28:08
7	Tölgyesi Ákos ifj.	VHS	28:46
8	Barcik Robert	SVK	29:18
9	Liszka Krisztián	GYO	30:19
10	Hoitsy Márton	DTC	30:48
11	Mižúr Peter	FARM	31:12
12	Radványi Ádám	DTC	32:03
13	Nagy Kristóf	SPA	34:48
14	Hajdu Marcell	KOS	35:05
15	Tölgyesi Renátó	SPA	35:06
16	Györgyi Ábel	MOM	35:22
17	Lafer David	ZTC	36:49
18	Zoboki Barna	THT	40:13
19	Bugár Gergely	BOF	40:35
20	Rebák Csaba	NYV	41:07
21	Hartmann Ákos	THT	42:23
22	Diószegi Bálint	SDS	44:38
23	Lacza Bálint	PVS	46:19
	György Szabolcs	KTK	hiba

M/F 16 E Döntő B 2.9 km 110 m 8 ep

1	Farkas Ottó	SZV	22:41
2	Molek Dávid	SDS	27:17
3	Szívós Dániel	ESP	27:33
4	Repka Dániel	ETC	28:36
5	Korózs Attila	ESP	29:33
6	Lovas Gergely	HRF	30:38
7	Erdélyi Martin	SDS	30:47
8	Jenes Ottó	MOM	31:36
9	Sipos Endre	KTK	31:55
10	Németh Bence Zsolt	VBT	32:22
11	Nagy Patrik	VBT	32:39
12	Heilig Dániel	VBT	32:42
13	Papp Norbert	ESP	33:18
14	Hanyicska Martin	NYV	34:54
15	Bóka Bence	ESP	35:32
16	Jáger Patrik	DHS	38:42
17	Bérczes Zsigmond	SPA	39:38
18	Szalóki Gábor	GYO	39:50
19	Spicze Máté	DTC	40:21
20	Kelemeny Máté	ETC	40:53
21	Szabó Ákos	HTC	43:51
22	Garamszegi Balázs	ESP	44:59
23	Cserki Soma	SDS	53:49
24	Lenner István	VBT	54:04

M/F 16 E Döntő C 2.7 km 110 m 9 ep

1	Kopasz Róbert	KAL	30:25
2	Székely Miklós	ZTC	38:34
3	Katona Sándor	DIS	41:40
4	Molnár Barnabás	ZTC	47:40

M/F 18 E Döntő A 4.4 km 170 m 14 ep

1	Turcsán Gábor	PVS	26:23
2	Rinder Stefan	DTC	27:35
3	Horváth Tamás	SZV	27:42
4	Bereczki Máté	SZV	28:05
5	Mets Márton	MOM	28:06
6	Györgyi Péter	MOM	28:28
7	Györgyi Máté	MOM	28:30
8	Fehérvári Zsolt	SDS	28:31
9	Vellner Gábor	SPA	28:41
10	Morvai András	SDS	30:22
11	Lápossy Péter	PVS	30:30
12	Kuzmann Zsolt	ESP	30:48
13	Pápai Tamás	ARA	31:06
14	Fráter Tamás	SPA	31:30
15	Tóth Károly ifj.	SPA	31:46
16	Ádámszki Tamás	DTC	34:19
17	Terjéki Miklós	HRF	35:34
18	Szaknyéri Vendel Attila	GOC	36:28
19	Kovács András	PVS	36:33
20	Kersity András	PVS	36:34
21	Fóthi Ábel	BEA	37:31
22	Lukács Sebestyén	TTE	38:39
23	Mirea Ilie	Univ	46:31
24	Barna Tamás	FSC	47:51

M/F 18 E Döntő B 3.7 km 135 m 10 ep

1	Spisák László	FSC	27:55
2	Hardi Balázs	PVS	28:29
3	Petruszka Imre	DNS	31:15
4	Veres Tamás Pál	HRF	33:05
5	Vadász Endre	DNS	34:29
6	Szentesi József Tamás	ESP	37:24
7	Sebök Péter	KAL	39:39
8	Garda Dávid	DHS	41:12
9	Filó Bernát	DIS	42:58
10	Kósa Gábor	ZTC	44:17
11	Lovászi András	KAL	45:40
12	Csonka Gábor	BSC	71:19

M/F 20 E Döntő 5.3 km 210 m 16 ep

1	Szabó András	ETC	34:01
2	Takács Balázs	SZV	36:00
3	Halász Balázs	ETC	37:20
4	Kovács Dávid	ARA	40:10
5	Morandini Viktor	SPA	43:41
6	Bertóti Róbert	DTC	44:16
7	Herczeg Bálint	VBT	45:07
8	Szívák Béla	ARA	45:46
9	Ferenczi Krisztián	ETC	45:53
10	Tári Kornél	ARA	47:42
11	Domán Rajmund	THT	49:23
12	Kelemeny Dávid	ETC	52:31
13	Gidófalvy Szabolcs	KTK	53:37
14	Tari Gábor	ARA	53:39
15	Urbán Csaba	JMD	53:43
16	Sánta Bendegúz	GOC	60:45
17	Viczián Péter	SZV	63:16
18	Kiss Péter	VBT	81:21

Vk	Dorner László	ESP	56:44
Vk	Kerényi Máté	KTK	32:10

M/F 21 E Döntő A 6.7 km 220 m 22 ep

1	Kovács Ádám	ETC	34:37
2	Zsebeházy István	MOM	36:26
3	Lenkei Zsolt	TTE	37:01
4	Vonyó Péter	PVS	37:22
5	Krejci Thomas	ZTC	38:03
6	Lévai Ferenc	MEA	38:08
7	Drencak Tomas	DTC	38:47
8	Vajda Kolos	ZTC	38:53
9	Szundi Attila	DTC	39:02
10	Dénes Zoltán	KAL	39:09
11	Novai György	SZV	39:16
12	Koprivanacz Imre	KAL	39:49
13	Kovács Róbert	PVS	40:16
14	Molnár Tibor	ARA	40:32
15	Bogos Tamás	ARA	40:33
16	Scultéty Márton	KTK	42:48
17	Balabás Péter Gergő	DTC	42:50
18	Sinkó János	SZV	43:57
19	Lajszner Attila	ESP	45:25
19	Baracsi Gábor	TTE	45:25
	Tóth Ádám	GYO	hiba

M/F 21 E Döntő B 5.9 km 200 m 14 ep

1	Cserpák Zsolt	NYV	39:43
1	Forrai Gábor	HTC	39:43
3	Domján Tamás	PVS	42:38
4	Marosvölgyi Máté	SPA	42:56
5	Nagy Viktor	KAL	45:17
6	Spiegl Máté	KAL	45:30
7	Antal András	PVS	45:50
8	Less Áron	DTC	46:48
9	Antal Miklós	PVS	47:05
10	Vizi Tibor	HSP	47:23
11	Baksa Csaba	KAL	47:42
11	Lenkei Ákos	HSP	47:42
13	Forrai Miklós	HTC	48:10
14	Miskó Róbert	BSC	51:26
15	Kiss Gábor	PVS	52:17
16	Józsa Gábor	PSE	53:40
	Varga Zsolt	NKZ	hiba
	Józsa Gábor	TSE	hiba
	Molnár Róbert	ARA	hiba
	Vereszki Tibor	TSE	hiba

M/F 21 E Döntő C 4.7 km 150 m 10 ep

1	Vörös Endre	HTC	31:12
2	Mihályi Ferenc	TTE	34:06
3	Tóth Máté	GYO	35:13
4	Horváth Zoltán	TSE	35:39
5	Kajdon Tamás	PVM	35:54
6	Veres Tamás	HRF	36:21
7	Péley Dániel	PVS	36:33
8	Török Imre	MAF	37:42
9	Mézes Tibor Sólyom	GOC	38:15
10	Farkas Viktor	HRF	38:45
11	Csókör Zoltán	TTT	39:07
12	Takács Krisztián	BSC	39:22
13	Simon Tamás	KTK	39:41
14	Friedrich Gábor	TTE	40:08
15	Zöldesi Andor	TSE	40:37
16	Marosán Dávid	BEA	41:07
17	Horváth Norbert	NKZ	41:33
18	Fóthi Áron	BEA	41:37
19	Kiss Tamás	HTC	42:59
20	Szász Bence	NYV	43:25
21	Kovács János	KAL	44:02

M/F 21 E Döntő D 4.4 km 150 m 11 ep

1	Uhlir Péter	ZTC	34:32
2	Szücs Levente Attila	HSP	36:42
3	Bazsó Dániel	BSC	37:49
4	Zsebeházy Zsolt	MOM	37:52
5	Zai Bálint	SPA	39:54
6	Füleki Dániel	GYO	39:59
7	Kemenczky Jenő	SPA	40:55
8	Bánfi Róbert	HTC	41:02
9	Harkányi Nándor	KTK	41:24
10	Berecz Gábor	HRF	42:29
11	Illés Péter	HRF	42:34
12	Morandini Kristóf Márk	SPA	45:57
13	Vidosa Tamás	VBT	47:11
14	Török Tibor	KAL	48:59
15	Révész Gábor	MCB	50:40
16	Matics Gyula	MAF	52:06
17	Bánfi Szabolcs	HTC	52:41
18	Nagy Gábor	KFK	54:27
19	Mauer Lajos	MSE	54:46
20	Pap Attila	TTT	60:24
21	Gábor József	CBD	68:15
	Halász Gergő	ETC	hiba

M/F 21 E Döntő E 3.9 km 140 m 11 ep

1	Kovács Bálint	PVS	33:09
2	Papp Jácint	ZTC	49:48
3	Nyári Sándor	MCB	50:27
Vk	Hites Viktor	VBT	35:55
Vk	Hideg Nándor	HTC	54:26

M/F 35 A Döntő A 5.4 km 180 m 18 ep

1	Pollak Jozef	ESP	35:55
2	Nagy István	TSE	36:22
3	Hajdu Martin	TTE	36:31
4	Egei Tamás	TTE	36:35
5	Varga Bálint	ZTC	37:25
6	Töreky Ákos	BEA	39:04
7	Borbás Nándor	MEA	39:20
8	Nagy Tibor	FSC	39:32
9	Marton János	HSP	39:41
10	Gillich György	TTT	40:39
11	Dezső Sándor	HTC	41:37
12	Fehér Ferenc	ZTC	41:47
13	Maros Ervin Péter	ZTC	43:12
14	Hegedüs Péter	KAL	43:54
15	Gyimesi Zoltán	TTE	44:39
16	Kiácz Bence	HSE	45:12
17	Tornai Szabolcs	MOM	45:21
18	Mitró Zoltán	ZTC	46:04
19	Schultheisz György	KFK	46:51
20	Győri Lajos	FSC	48:56
21	Jakus Zoltán	FSC	49:52
22	Felföldi Barnabás	PVS	51:40

M/F 35 A Döntő B 4.4 km 140 m 11 ep

1	Hugyecz Zoltán	HUF	34:39
2	Heckenast Tamás	VTC	37:20
3	Váradi Attila	GYO	37:25
4	Reviczki Zsolt	HUF	38:08
5	Halaj László	JMD	38:11
6	Lénárt István	FSC	38:12
7	Szakál Péter	VTC	39:27
8	Serestey Áron	ZTC	40:39
9	Kinde Kálmán	KTK	42:58
10	Dankó István	TTE	44:04
11	Schwendtner Erik	KTK	47:45
12	Ipsics László	MAC	50:10
13	Váradi Zsolt	GYO	52:17
14	Szitter Attila	KTK	52:30
15	Nemoda Ferenc	FSC	53:34
16	Bakos Béla	FSC	53:50
17	Hanyicska Mihály	NYV	54:07
18	Kiss Péter	ESP	54:31
19	Molnár Attila	TTE	56:15
Vk	Csatlós Ferenc	PVM	42:11

M/F 40 A Döntő A 5.0 km 180 m 15 ep

1	Barcik Peter	SVK	32:13
2	Viniczai Ferenc	PVS	33:43
3	Mesics Péter	SMA	35:26
4	Horváth Pál	SMA	37:02
5	Móro Tibor	PVM	37:35
6	Muliter Gábor	HSE	38:25
7	Szieberth Péter	PVM	38:47
8	Juhász Gábor	HTC	38:54
9	Horváth Sándor	MEA	39:16
10	Török József	GYO	40:07
11	Kovács Gábor	BME	41:51
12	Miháczi Zoltán	TTE	41:55
13	Turcsán János	PVS	42:23
14	Závodszky Tamás	KTK	42:28
15	Argay Gyula	TSE	43:22
16	Nagy Ferenc	PSE	43:42
17	Gera Tibor	SZV	44:05
18	Allwinger Herwig	TTE	44:10
19	Nagy András	PSE	46:08
20	Filó György	DIS	47:29
21	Mohácsy Tamás dr.	GYO	51:26
22	Sebök Gábor	ESP	62:54
	Szöcs László	HSP	hiba

M/F 40 A Döntő B 3.8 km 120 m 10 ep

1	Prill László	ARA	28:25
2	Weiler Zsolt	MAF	30:23
3	Oszkó László	MAC	31:12
4	Kovalcsik István	BME	31:51
5	Gajdos György	PVM	32:42
6	Karácsony Péter	HBS	33:01
7	Zoboki Mihály	THT	33:02
8	Varsányi Attila	VTC	33:32
9	Blézer Attila	ESP	34:16
10	Zagyi László	JMD	34:51
11	Faggyas László	TTE	35:28
12	Szabó Csaba	BTK	35:52
13	Károlyi Gyula	TTE	36:34
14	Fekete Zoltán	ESP	37:48
15	Györgyi Zoltán	OSC	38:59
16	Urbán András	BEA	39:44
17	Balogh József	GYO	40:10
18	Grabecz Tibor	ARA	41:14
19	Vadász Tamás	DNS	41:17
20	Szóke Zoltán	PVM	43:26
21	Paskuj Mátyás	MCB	44:04
22	Bérczes Miklós	FMT	46:30
23	Liskány András István	NYV	52:35
	Garda Árpád	DHS	hiba

M/F 40 A Döntő C 3.0 km 150 m 8 ep

1	Jäger Péter	DHS	37:00
2	Puskás Mihály	DIS	42:06
Vk	Hetényi Ferenc	HTC	31:17

M/F 45 A Döntő A 4.4 km 160 m 12 ep

1	Gyulai Zoltán	MSE	29:22
2	Takács Csaba	HER	31:47
3	Vankó Péter	HSE	31:50
4	Rusvai László	FSC	32:23
5	Nagy Márton	VTC	32:44
6	Varga József	NKZ	33:32
7	Kaszás György	HER	34:12
8	Tóth Károly	VTC	34:45
9	Zentai László	HSE	35:00
10	Tóth Gábor	SZV	35:30
11	Pápai János	ARA	35:36
12	Tókés Árpád	KTK	35:42
13	Gabnai Ernő	DIS	36:00
14	Nemesházi László	PSE	36:58
15	Németh Ferenc	PVM	38:08
16	Domán Gábor	THT	39:04
17	Hajagos Henrik	SZV	41:18

EREDMÉNYEK

18	Pokornyik Tibor	TTT	42:57
19	Tölgyesi Tibor	DTC	44:11
20	Szlatényi Ferenc	OSC	46:27
21	Csonka Antal	HTC	47:58
	Ortman János	POE	hiba
	Horváth László	PSE	hiba

M/F 45 A Döntő B 3.5 km 120 m 9 ep

1	Nagy György	PVM	29:06
2	Csizmadia József	HER	29:18
3	Kovács József	ETC	31:56
4	Hrenkó László	NYV	33:19
5	Kocsis László	FSC	33:30
6	Hadnagy Árpád	HSP	35:27
7	Liskány József	NYV	36:10
8	Gincsai József	KRI	36:26
9	Hegedüs Béla	KTK	36:52
10	D. Szabó Gyula	DIS	38:09
11	Zempléni András dr.	KOS	39:04
12	Rebák Sándor László	NYV	39:19
13	Zelei Ferenc	HBS	40:05
14	Cenner Tibor dr.	FMT	43:21
15	Hideg István	HTC	44:27
16	Könnyü István	DNS	47:27
17	Nagy Zsolt	FMT	49:06
Vk	Telek Tibor	SDS	40:03

M/F 50 A Döntő A 3.9 km 140 m 13 ep

1	Fey Sándor	HSP	27:01
2	Kerényi Dénes	HSE	28:04
3	Balla Sándor	HSE	28:27
4	Margittai Endre	SMA	29:01
5	Szokol Lajos	SZV	30:05
6	Kürti István	PAK	30:18
7	Kóger Gyula	PVM	30:38
8	Harkányi Csaba	HAV	30:42
9	Spiegl János	SMA	31:31
10	Honfi Gábor	ESP	32:14
11	Petró Géza	FSC	32:55
12	Horváth Tivadar	HER	34:28
13	Pap László	TTE	34:44
14	Plájer Lajos	SMA	35:24
15	Sáfrán Zoltán	ARA	35:29
16	Kiss Tibor	FSC	35:53
17	László Károly id.	HER	36:47
18	Juhász István	BOF	39:34
19	Krolopp Frigyes	HSP	39:53
20	Szunyog József dr.	KTK	42:28
21	Bugár József	BOF	52:44
22	Mizur Jan	PSE	53:58
	Fehér Mihály	HRF	hiba
	Zsilkin Viktor	NYV	hiba

M/F 50 A Döntő B 3.2 km 120 m 8 ep

1	Hegedüs Ábel	BEA	26:59
2	Erdélyi Tibor	HSE	28:54
3	Szabó László	DNS	34:54
4	Lenkei Győző	HSP	35:17
5	Kovács Nándor	PVS	36:44
6	Virág Gyula	THS	36:50
7	Czinege János	KRI	37:53
8	Szabovik Zoltán	HRF	38:15
9	Harkányi Ádám	KTK	38:44
10	Kovács László dr.	PVS	40:17
11	Magyar János	MAF	41:58
12	Lévai Kálmán	KSE	44:51
13	Olajos Ferenc	PSE	45:48
14	Ludvig István	MAF	48:47
15	Bunyik László	MEA	52:00
16	Kubacsek József	FSC	54:08
17	Somlay Gábor	ARA	54:54
18	Horváth Imre	BAL	79:26
Vk	Törjék György	TTT	hiba
Vk	Tertsch Antal	KTK	66:56

M/F 55 A Döntő A 3.6 km 140 m 10 ep

1	Hegedüs András	BEA	29:50
2	Kéri Péter	TSE	30:07
3	Bacsó Attila	HER	30:25
4	Máj Stefan	HSE	30:51
5	Horváth György	PSE	30:55
6	Ládi János	BTK	30:58
7	Vitéz László	HER	31:15
8	Hegedüs Zoltán	OSC	32:27
9	Gyurkó László	KTK	32:38
10	Boros Zoltán	HSE	32:41
11	Kovács Attila	ZSC	32:47
12	Fluck István	PVM	36:11
13	Korbély Tibor	HER	38:18
14	Andrási Lajos	HER	40:01
15	Blum László id.	SZV	41:24
16	Vincze István	HER	41:33
17	Kutnyánszky Ernő	THS	43:23
18	Tóth Sándor	ETC	44:07
19	Scultéty Gábor	BOF	46:11
20	Szücs B. Levente	HSP	47:10
21	Hunyadvári László	BEA	49:07
22	Kaján László	FMT	51:42
	Bikki Sándor	HER	hiba
	Bogdanovits András	MSE	hiba

M/F 55 A Döntő B 2.7 km 120 m 9 ep

1	Drávucz Imre	HRF	30:44
2	Lajtai Sándor	PVM	31:11
3	Zsilinszky Pál	DIS	32:02
4	Kovács András	HBS	33:53
5	Szalóki Rezsö	GYO	34:07
6	Lőrincz Gábor	HTC	35:07
7	Balázsy László	PVS	37:15
8	Tasi Ákos	TTE	37:50
9	Sódor István dr.	OSC	38:49
Vk	Salga István dr.	HSP	46:23

M/F 60 A Döntő A 3.2 km 130 m 11 ep

1	Bozán György	HSP	27:31
2	Lux Iván	BEA	28:28
3	Zánkay András	BEA	29:29
4	Jelinek István	PSE	30:33
5	Lénárd Miklós	ETC	30:57
6	Hargitai István	TTE	32:11
7	Komár Béla	HER	32:16
8	Sindely Pál dr.	SZV	32:27
9	Csongrádi Jenö	BEA	33:02
10	Nagy Árpád dr.	ETC	33:05
11	Gombkötö Péter dr.	TTE	33:50
12	Szemler István	TTE	34:16
13	Sötér János	PSE	36:30
14	Gerely Ferenc	HSP	37:28
15	Homoki Géza	BEA	37:37
16	Fóthi Ákos	BEA	38:41
17	Horváth Béla	KTK	39:24
18	Pásztor Imre	SZV	40:42
19	Nagy Gábor	TTE	41:37
20	Gáncs Kálmán	HER	41:50
21	Wengrin István	VTC	42:30
22	Felföldi Károly dr.	SZV	43:52
23	Holluby Andor	PSE	45:35
24	Horváth Zoltán	ZTC	47:17

M/F 60 A Döntő B 2.2 km 100 m 6 ep

1	Nagy Lajos	ETC	22:22
2	Vida István	OSC	25:52
3	Vajda László	ZTC	26:41
4	Mohácsi József	HAV	28:21
5	Simon Gyula	DIS	29:54
6	Schulek János	FMT	34:18
7	Reszter István	TTT	36:35

N/W 55 A 2.3 km 100 m 8 ep

1	Hegedüs Ágnes	BEA	23:13
2	Grant Julianna	PSE	24:25
3	Rostás Irén	HTC	26:42
4	Novotni Tiborné	BME	28:24
5	Karsai Klára	OSC	29:25
6	Lux Ágnes	BEA	33:43
7	Szuromi Imréné	BOF	50:30
8	Hinterstein Ferencné	DNS	58:45
	Kühn Edit	PVM	hiba

N/W 60 A 1.9 km 60 m 7 ep

1	Biró Aletta	BEA	19:35
2	Cser Borbála	HER	19:56
3	Korik Vera	PSE	22:01
4	Simon Krisztina	HSP	26:04
5	Szabados Magdolna	KTC	31:43
6	Gombkötö Zsuzsanna	VTC	36:52
	Hanusz Mária	OSC	hiba

N/W 65 A 1.8 km 50 m 6 ep

1	Sötérné Farkas Anna	PSE	31:45
2	Wengrin Istvánné	VTC	46:50

N/W 70 A 1.8 km 50 m 6 ep

1	Éliás Vilmosné	TTE	41:13

M/F 65 A 2.4 km 100 m 9 ep

1	Marton Péter	KTC	25:12
2	Muszély György	BEA	25:13
3	Varga György	POE	26:48
4	Szabon János	KOS	27:59
5	Zolarek István	PVS	28:43
6	Bányai Attila	ZTC	28:49
7	Nagy Dezsö	KTK	28:54
8	Lohász Márton	EPI	29:33
9	Vass Tibor	VHS	30:41
10	Argay Gyula	BEA	31:33
11	Szecsödi Ákos	BEA	32:11
12	Cserteg István	TSC	33:14
13	Ijjász István	PVS	33:16
14	Gárdonyi Zoltán	BOF	33:39
15	Pavlovics György dr.	THS	34:36
16	Bogdány Miklós	TTE	34:45
17	Sejpes Gyula	KTK	35:47
18	Illés Vilmos	SSC	40:50
19	Perényi János	GYO	42:01
20	Varga Sándor	BEA	53:05
	Hargitai Miklós	TSC	hiba

M/F 70 A 2.0 km 80 m 6 ep

1	Nyögéri Imre	KTK	22:25
2	Kangasmaki Heikki	BSC	25:32
3	Buncsik János	PSE	27:34
4	Páhy Tibor	ARA	29:10
5	Németh Alajos	PSE	35:38
6	Tihanyi László dr.	POE	39:28
7	Rácz Márton	TTE	41:34
8	Hódossy Béla	TSC	43:54
9	Kozma László	BAL	96:46

M/F 75 A 1.8 km 60 m 6 ep

1	Dudás István	OSC	22:10
2	Éliás Vilmos	TTE	29:31
3	Hrenkó József	NYV	51:30

M/F 80 A 1.7 km 50 m 6 ep

1	Balla Sándor	KFK	32:14

M/F 85 A 1.7 km 50 m 6 ep

1	Balogh László	OSC	49:49
2	Medovárszky László	PVS	52:55

Országos váltóbajnokság

2007. június 10. Mátrakeresztes

M/F 14 (11)

1	**PVS 1**	**78:35**
	Nagy Attila	27:55
	Kazal Márton	21:47
	Péley Domokos	28:53
2	**SZV 1**	**86:08**
	Apjok Dániel	31:08
	Vajda Balazs	30:56
	Gera Tamás	24:04
3	**TTE 1**	**92:46**
	Tóth Adrian	23:55
	Mihaczi Ádám	31:54
	Danko Botond	36:57
4	**THT 1**	**100:36**
	Zoboki Csanád	27:01
	Szekely Imre	45:32
	Kovács Tas	28:03
5	**VHS 1**	**101:56**
	Csöngei David Máté	23:09
	Gönye András	51:31
	Lükö Dániel	27:16
6	**ESP 1**	**146:00**
	Beluzsár Ádám	30:48
	Bisinesik Péter	44:07
	Uzelman Péter	71:05
	TSE 1	**hiba**
	Brenn David	37:31
	Nagy Mátyás	hiba
	Horvath Máté	
	SPA 1	**hiba**
	Balazs Bulcsu	hiba
	Bartók Márton	57:47
	Zacher Viktor	28:41
	DTC 1	**hiba**
	Tugyi Levente	hiba
	Tölgyesi Tamas	24:53
	Musinsky Tomas	23:13
	Vk VBT 1	**hiba**
	Dudás Tamás	37:29
	Németh Dániel	hiba
	Péntek Mátyás	34:16
	SDS 1	**hiba**
	Fehervari Daniel	hiba
	Baldi Gergö	51:09
	Horvath Adám	hiba

M/F 16 (12)

1	**VHS 1**	**99:44**
	Tölgyesi Ákos ifj.	31:44
	Kaptur Ádám	37:42
	Pongrácz Ervin	30:18
2	**MOM 1**	**112:33**
	Jenes Otto	41:15
	Györgyi Abel	40:48
	Jenes Géza	30:30
3	**DTC 1**	**120:34**
	Holtsy Marton	36:41
	Radványi Adam	32:21
	Kirilla Peter	51:32
4	**BME 1**	**121:16**
	Kovács Sebestyén	35:34
	Kovalcsik Anna	52:51
	Kovacs Boldizsár	32:51
5	**SDS 1**	**122:30**
	Erdélyi Martin	44:28
	Cserki Soma	43:24
	Molek Dávid	34:38
6	**SPA 1**	**126:01**
	Nagy Kristof	41:59
	Bugár Gergely	40:56
	Tölgyesi Renato	43:06
7	**VBT 1**	**128:17**
	Heilig Daniel	38:59
	Nemeth Bence Zsolt	42:28
	Nagy Patrik	46:50
8	**ESP 2**	**129:23**
	Garamszegi Balázs	41:09
	Korózs Attila	54:01
	Szivos Daniel	34:13
9	**KTK 1**	**141:11**
	Prezensky Tamas	50:47
	Sipos Endre	47:38
	György Szabolcs	42:46
10	**NYV 1**	**146:50**
	Liskány András	55:10
	Hanyicska Martin	48:58
	Rebák Csaba	42:42
11	**ETC 1**	**170:59**
	Repka Daniel	57:06
	Kelemeny Máté	52:47
	Barta Dávid	61:06
	ZTC 1	**hiba**
	Czigany Mate	76:20
	Székely Miklós	92:41
	Gömbös Szilvia	hiba

M/F 18 (9)

1	**MOM 1**	**105:32**
	Györgyi Peter	35:39
	Györgyi Máté	36:42
	Mets Marton	33:11
2	**SPA 1**	**111:29**
	Fráter Tamás	41:05
	Tóth Károly ifj.	38:25
	Vellner Gábor	31:59
3	**PVS 1**	**111:34**
	Lápossy Péter	42:24
	Baumholczer Máté	36:21
	Turcsán Gábor	32:49
4	**SZV 1**	**121:31**
	Farkas Otto	49:26
	Horváth Tamas	38:06
	Bereczki Máté	33:59
5	**SDS 1**	**128:10**
	Diószegi Bálint	46:37
	Morvai András	40:56
	Fehervari Zsolt	40:37
6	**KAL 1**	**156:18**
	Lovászi András	44:44
	Kopasz Róbert	56:34
	Sebök Peter	55:00
7	**FSC 1**	**158:21**
	Móra Gábor	58:41
	Barna Tamas	55:07
	Spisák Laszlo	44:33
8	**DNS 1**	**167:46**
	Vadász Endre	59:22
	Petruszka Imre	46:28
	Könnyü Bence	61:56
	ZTC 1	**hiba**
	Molnár Barnabás	hiba
	Kósa Gábor	64:06
	David Lafer	56:15

M/F 20 (12)

1	**SZV 1**	**127:44**
	Takacs Balazs	42:21
	Pálinko Marton	47:35
	Viczian Péter	37:48
2	**ARA 2**	**129:03**
	Gyurkó Fanni	41:31
	Kovács David	43:55
	Pápai Tamás	43:37
3	**ETC 1**	**139:37**
	Hrab Daniel	44:50
	Halasz Balazs	51:56
	Kaló Attila	42:51
4	**ARA 1**	**139:40**
	Tari Kornél	46:09
	Szivak Béla	45:13
	Tari Gábor	48:18
5	**DTC 1**	**141:09**
	Bertóti Robert	50:13
	Ádámszki Tamas	45:37
	Ringer Stfan	45:19
6	**KTK 1**	**153:11**
	Kerenyi Máté	37:39
	Gidófalvy Szabolcs	58:57
	Kinde Mátyás	46:35
7	**ESP 1**	**154:14**
	Kuzmann Zsolt	38:46
	Kormos Marton	57:18
	Szentesi József Tamas	58:10
8	**PVS 1**	**161:27**
	Kovacs András	55:42
	Hardi Balazs	49:10
	Kersity András	56:35
9	**VBT 1**	**181:54**
	Kiss Péter	63:24
	Lenner István	64:31
	Herczeg Bálint	53:59
10	**THT 1**	**192:26**
	Doman Rajmund	59:20
	Hartmann Ákos	68:29
	Zoboki Barna	64:37
	TTE 1	**hiba**
	Lukacs Mihaly	50:40
	Lukács Sebestyén	65:38
	Kacsor Attila	hiba
	GOC 1	**hiba**
	Szaknyeri Vendel Attila	59:18
	Santa Bendeguz	2:18
	Nagli András	hiba

M/F 21 (37)

1	**ETC 1**	**136:05**
	Szajkó Csaba	49:55
	Szabó András	46:53
	Kovács Ádam	39:17
2	**MOM 1**	**137:04**
	Tas Máté	46:11
	Kisvölcsey Ákos	46:34
	Zsebeházy István	44:19
3	**TTE 1**	**138:40**
	Bogya Tamas	47:30
	Baracsi Gabor	48:17
	Lenkei Zsolt	42:53
4	**ZTC 1**	**138:42**
	Vajda Kolos	44:13
	Varga Bálint	51:59
	Krejci Thomas	42:30
5	**PVS 1**	**140:22**
	Kovács Róbert	46:23
	Viniczai Ferenc	48:56
	Vonyó Péter	45:03
6	**DTC 1**	**147:01**
	Drenchak Tomas	45:31
	Balabas Péter Gergö	51:42
	Szundi Attila	49:48
7	**KAL 1**	**148:46**
	Koprivanacz Imre	48:53
	Spiegl Máté	55:29
	Denes Zoltán	44:24
8	**SZV 1**	**150:19**
	Fodor József	49:23
	Novai György	50:12
	Sinkó János	50:44
9	**MEA 1**	**151:28**
	Borbás Nándor	55:29
	Domonyik Gábor	46:35
	Levai Ferenc	49:24
10	**ARA 1**	**152:57**
	Molnár Tibor	54:17
	Molnár Róbert	49:30
	Bogos Tamas	49:10
11	**PVS 2**	**153:42**
	Antal Miklós	48:39
	Domján Tamas	57:58
	Antal András	47:05
12	**TSE 2**	**154:55**
	Koresok Pal	59:08
	Nagy Istvan	53:16
	Józsa Gábor	42:31
13	**HTC 1**	**156:45**
	Vörös Endre	52:35
	Forrai Miklós	52:07
	Forrai Gábor	52:03
14	**KAL 2**	**158:22**
	Hegedüs Péter	51:35
	Baksa Csaba	52:54
	Nagy Viktor	53:53
15	**TSE 1**	**168:36**
	Zöldesi Andor	51:13
	Horváth Zoltan	56:39
	Zakarias Péter	60:44
16	**SPA 1**	**173:08**
	Marosvölgyi Máté	54:34
	Zai Bálint	60:14
	Morandini Viktor	58:20
17	**HSP 1**	**175:43**
	Kocsik Arpád dr.	65:37
	Lenkei Akos	56:58
	Vizi Tibor	53:08
18	**ESP 1**	**176:11**
	Pollak Jozef	45:09
	Lajszner Attila	56:28
	Honfi Gábor	74:34
19	**PVS 3**	**180:45**
	Kovács Bálint	60:50
	Péley Dániel	62:30
	Kiss Gábor	57:25
20	**TTE 2**	**185:22**
	Gyimesi Zoltán	62:47
	Mihalyi Ferenc	56:47
	Heichl Márton	65:48
21	**NYV 1**	**187:31**
	Szász Bence	56:10
	Cserpák Zsolt	50:48
	Hrenkó Viktor	80:33
22	**VBT 1**	**193:46**
	Szóka Attila	62:00
	Vidosa Tamás	70:19
	Hites Viktor	61:27
23	**TTT 1**	**193:59**
	Csókó Zoltan	62:33
	Pap Attila	80:57
	Gillich György	50:29
24	**MOM 2**	**195:36**
	Zsebeházy Zsolt	63:54
	Bossánszky Ákos	76:21
	Oszlovics Ádám	55:21
25	**NKZ 1**	**199:03**
	Horváth Norbert	54:35
	Varga Jozsef	65:26
	Varga Zsolt	79:02
26	**GYO 1**	**201:14**
	Tóth Ádám	60:05
	Füleki Dániel	74:52
	Tóth Máté	66:17
27	**HRF 1**	**205:22**
	Berecz Gabor	75:46
	Veres Tamas	61:49
	Farkas Viktor	67:47
28	**VTC 1**	**211:55**
	Szabó Attila	60:12
	Molnár Péter	69:38
	Szabó András	82:05
29	**KFK 1**	**215:07**
	Nagy Gabor	75:37
	Schultheisz György	62:37
	Engi Botond	76:53
30	**KAL 3**	**218:02**
	Kovács János	65:44
	Kiss Gábor	73:34
	Török Tibor	78:44
31	**ZTC 2**	**218:14**
	Uhlr Peter	68:58
	Papp Jacint	84:09
	Serestey Áron	65:07
32	**HTC 2**	**219:08**
	Banfi Robert	65:42
	Banfi Szabolcs	88:49
	Kiss Tamás	64:37
33	**BSC 1**	**222:29**
	Takács Krisztián	63:14
	Misko Róbert	58:38
	Kaszás Szilvia	100:37

EREDMÉNYEK

34 MCB 1 272:48
Révész Gábor 89:03
Paskuj Mátyás 95:23
Nyári Sándor 88:22
KTK 1 hiba
Scultéty Márton 59:28
Simon Tamás 74:48
Fekete András hiba
BSC 2 hiba
Csonka Gábor 69:40
Kaszás Orsolya 82:38
Bazsó Dániel hiba
PSE 1 hiba
Mizur Péter hiba
Józsa Gábor 56:11
Gösswein Judit hiba

M/F 105 (14)

1 BEA 1 117:34
Kovács Balázs 40:46
Töreky Ákos 38:18
Semaska Darius 38:30
2 FSC 1 122:54
Győri Lajos 40:35
Jakus Zoltán 42:57
Nagy Tibor 39:22
3 TTE 1 126:13
Dankó Zoltán 46:23
Allwinger Herwig 44:06
Hajdu Martin 35:44
4 ZTC 1 126:25
Fehér Ferenc 41:32
Mitro Zoltán 43:46
Maros Ervin Péter 41:07
5 SMA 1 129:38
Schlosser Balázs 47:12
Mesics Péter 41:26
Horváth Pál 41:00
6 PVM 1 142:01
Moró Tibor 51:06
Pavlovics Gábor 47:33
Szieberth Péter 43:22
7 HUF 1 145:05
Hugyecz Zoltán 48:28
Reviczki Zsolt 48:48
Zentai József 47:49
8 BME 1 150:50
Kovács Péter 46:17
Kovalcsik István 57:06
Kovács Gábor 47:27
9 VTC 1 153:05
Szakál Péter 51:24
Varsányi Attila 56:06
Heckenast Tamás 45:35
10 TTE 2 170:34
Molnár Attila 59:06
Dankó István 57:53
Sáfrán Bence 53:35
11 JMD 1 172:24
Zagyi Róbert 63:03
Halaj László 54:04
Zagyi László 55:17
12 THS 1 196:23
Barát Imola 80:13
Pavlovics György ifj. dr. 53:49
Fodor Péter 62:21
13 GYO 1 220:00
Váradi Zsolt 73:20
Konrád Csaba 88:03
Váradi Attila 58:37
KTK 1 hiba
Schwendtner Erik 60:58
Kinde Kálmán 55:59
Kovács Zoltán hiba

M/F 125 (18)

1 TTE 1 113:56
Mihalczi Zoltán 39:05
Károlyi Gyula 43:53
Egei Tamás 30:58
2 HTC 1 114:28
Juhász Gábor 36:06
Csonka Antal 41:59
Dezső Sándor 36:23
3 HSP 1 117:13
Marton János 37:39
Fey Sándor 36:46
Szőcs László 42:48
4 HSE 1 119:43
Muliter Gábor 38:20
Tömördi Ágnes 39:59
Kiácz Bence 41:24
5 THT 1 123:57
Domán Gábor 38:24
Zoboki Mihály 44:20
Varvölgyi Szilárd 41:13
6 SZV 1 127:13
Gera Tibor 40:44
Hajagos Henrik 47:01
Tóth Gábor 39:28
7 FSC 1 127:56
Petró Géza 48:50
Lénárt István 42:51
Rusvai László 36:15
8 ARA 1 129:59
Grabecz Tibor 49:28
Papai János 41:15
Prill László 39:16
9 PSE 1 131:41
Nagy Ferenc 43:22
Nemesházi László 44:16
Nagy András 44:03
10 ESP 1 136:32
Sebők Gábor 42:28
Blézer Attila 40:57
Kiss Péter 53:07
11 PVM 2 138:51
Csatlós Ferenc 48:21
Gajdos György 50:07
Németh Ferenc 40:23
12 TSE 1 139:08
Argay Gyula 40:52
Soos László 56:57
Kéri Péter 41:19
13 KTK 1 140:17
Szitter Attila 43:04
Tőkés Árpád 41:15
Harkányi Ádám 55:58
14 PVM 1 145:58
Szőke Zoltán 54:08
Ambrus Sándor 50:40
Nagy György 41:10
15 DNS 1 174:12
Könnyű István 57:48
Szabo László 52:39
Vadász Tamás 63:45
16 NYV 1 175:33
Liskány András István 56:23
Hanyicska Mihály 61:59
Rebák Sándor László 57:11
17 FMT 1 197:16
Kaján László 54:14
Dérczes Miklós 86:46
Nagy Zsolt 56:16
GYO 1 hiba
Török József 38:52
Gyallai János 35:13
Mohácsy Tamás dr. hiba

M/F 145 (19)

1 VTC 1 96:15
Csöngei Dezső 35:26
Nagy Márton 30:49
Tóth Károly 30:00
2 HSE 1 99:32
Zentai László 30:29
Kerényi Dénes 37:34
Vanko Péter 31:29
3 SMA 1 100:20
Plajer Lajos 33:11
Spiegl János 34:20
Hargittai Endre 32:49
4 MEA 1 104:31
Bokros György 42:47
Bertóti Edgár 27:37
Bokros István 34:07
5 HER 1 113:30
Vitéz László 37:45
Csizmadia József 44:56
Takacs Csaba 30:49
6 OSC 1 113:41
Kardos Ferenc dr. 46:15
Hegedüs Zoltán 32:00
Sztatényi Ferenc 35:26
7 NYV 1 114:03
Liskány József 42:18
Hrenkó László 37:19
Zsilkin Viktor 34:26
8 DIS 1 114:19
Gabnai Ernő 33:00
Zsilinszky Pál 45:46
Filó György 35:33
9 HBS 1 124:59
Zelei Ferenc 44:40
Kovács András 39:13
Karácsony Péter 41:06
10 PSE 1 128:37
Horváth György 36:32
Olajos Ferenc 54:07
Horváth László 37:58
11 MAF 1 128:49
Weiler Zsolt 34:30
Magyar János 55:42
Ludvig István 38:37
12 HRF 1 130:05
Szabovik Zoltán 46:25
Dravucz Imre 44:46
Fehér Mihály 38:54
13 FSC 1 134:13
Kocsis László 35:52
Kiss Tibor 37:00
Csikós Miklós 61:21
14 TTE 1 138:57
Urbán Imre 43:13
Pap László 40:23
Meichl Géza 55:21
15 GYO 1 141:51
Balogh József 39:43
Perényi János 60:33
Szaloki Rezső 41:35
16 HSP 1 152:15
Lenkei Győző 49:46
Hadnagy Árpád 57:57
Krolopp Frigyes 44:32
SZV 1 hiba
Blum László id. 61:32
Vass Zoltán hiba
Szokol Lajos hiba
KTK 1 hiba
Závodszky Tamás 34:02
Tertsch Antal hiba
Szunyog József dr. 35:30
HTC 1 hiba
Hideg István 49:03
Hetényi Ferenc hiba
Lőrincz Gábor 59:05

M/F 165 (14)

1 HSE 1 79:30
Boros Zoltán 26:53
Máj Stefan 27:37
Balla Sándor 25:00
2 BEA 1 84:44
Hegedüs Ábel 28:13
Lux Iván 28:49
Hegedüs András 27:42
3 HER 1 95:44
Horváth Tivadar 35:22
Komár Béla 36:32
Kaszás György 23:50
4 PSE 1 97:52
Mizur Jan 28:16
Jelinek István 34:23
Sötér János 35:13
5 PVM 1 99:02
Fluck István 33:40
Koger Gyula 27:27
Lajtai Sándor 37:55
6 PVS 1 111:08
Kovács László dr. 31:00
Balázsy László 45:36
Kovács Nándor 34:32
7 BOF 1 112:34
Bugár József 31:35
Gárdonyi Zoltán 47:33
Juhász István 33:26
8 HSP 1 118:14
Bozán György 37:07
Gerely Ferenc 39:06
Salga István dr. 42:01
9 HER 2 125:38
Gáncs Kálmán 50:04
Korbély Tibor 37:12
Andrási Lajos 38:22
10 ARA 1 138:10
Serák Katalin 46:01
Páhy Tibor 55:49
Somlay Gábor 36:20
11 TTE 1 139:06
Faggyas László 28:52
Bogdány Miklós 58:09
Tasi Ákos 52:05
12 THS 1 153:09
Virág Gyula 40:30
Kutnyánszky Ernő 54:05
Pavlovics György dr. 58:34
13 BAL 1 289:17
Felber Gyula 47:45
Kozma László 193:06
Horváth Imre 48:26
HER 3 hiba
Bacsó Attila 28:25
László Károly id. hiba
Bikki Sándor 25:08

M/F 185 (8)

1 TTE 1 76:24
Gombkötő Péter dr. 24:40
Hargitai István 28:48
Szemler István 22:56
2 KTK 1 81:37
Horváth Béla 27:33
Gyurkó László 21:27
Nagy Dezső 32:37
3 BEA 1 82:36
Csongrádi Jenő 29:58
Muszely György 28:25
Zankay András 24:13
4 ETC 1 85:58
Nagy Árpád dr. 32:58
Lénárd Miklós 27:03
Nagy Lajos 25:57
5 SZV 1 93:05
Felföldi Károly dr. 36:19
Pásztor Imre 32:55
Sindely Pál dr. 23:51
6 POE 1 106:07
Varga György 27:06
Tihanyi László dr. 55:25
Ortman János 23:36
7 BSC 1 129:10
Kangasmaki Heikki 33:48
Buda József 47:12
Kiss Ferenc 48:10
ZTC 1 hiba
Horváth Zoltán 28:36
Vajda László hiba
Bányai Attila 36:34

M/F 205 (5)

1 KTK 1 77:42
Selypes Gyula 30:01
Valkony Ferenc 22:25
Nyögéri Imre 25:16
2 PSE 1 81:17
Buncsik János 31:27
Németh Alajos 27:51
Holluby Andor 21:59
3 BEA 1 92:20
Vörös István dr. 38:17
Varga Sándor 32:16
Argay Gyula 21:47
4 TTE 1 98:14
Elias Vilmos 44:52
Nagy Gábor 22:25
Racz Márton 30:57
5 PVS 1 117:26
Zolarek István 20:43
Medovarszky László 70:52
Ijjász István 25:51

W/N 14 (6)

1 VTC 1 80:45
Domán Fruzsina 30:07
Varsányi Kinga 26:47
Tóth Krisztina 23:51

2	**TTE 1**	**97:55**
	Faggyas Petra	40:06
	Faggyas Réka	31:24
	Faggyas Eszter	26:25
3	**JMD 1**	**120:02**
	Szabadi Bernadett	33:10
	Bartus Petra	31:22
	Ozsvári Eszter	55:30
4	**FSC 1**	**158:49**
	Held Nikolett	90:41
	Medve Lívia	43:05
	Rusvai Katalin	25:03
	VBT 1	**hiba**
	Pozna Diana	33:31
	Dudas Réka	hiba
	Kiss Eszter Blanka	29:44
	SDS 1	**hiba**
	Palkovics Éva	88:56
	Cseh Anett	hiba
	Goldmann Dora	43:05

W/N 16 (6)

1	**SZV 1**	**82:55**
	Juhasz V. Renata	28:45
	Szokol Monika	29:52
	Tóth Réka	24:18
2	**PVS 1**	**89:23**
	Szomor Beatrix	33:19
	Lajos Luca	31:20
	Kovacs Filoména	24:44
3	**SDS 1**	**90:06**
	Kovacs Anett	35:03
	Ozsvart Dora	28:30
	Koos Brigitta	26:33
4	**KTK 1**	**103:32**
	Tőkes Timea	36:32
	Kerényi Szofi	37:46
	Kinde Vanda	29:14
5	**KAL 1**	**132:55**
	Dénes Orsolya	40:00
	Csóti Diana	54:37
	Dénes Krisztina	38:18
6	**MCB 1**	**144:23**
	Szelpál Judit	51:06
	Paskuj Rebeka	44:53
	Paskuj Sara	48:24

W/N 18 (4)

1	**DTC 1**	**112:53**
	Durzova Ivana	44:29
	Zsigmond Vanda	30:28
	Bertoti Regina	37:56
2	**SPA 1**	**115:37**
	Fleischer Orsolya	44:38
	Gyalog Zsófia	39:05
	Tibay Ilona	31:54
3	**SZV 1**	**151:28**
	Kakuk Zsófia	67:55
	Szokol Boglárka	48:03
	Zsigmond Timea	35:30
4	**GOC 1**	**272:47**
	Bubics Borbála	96:07
	Czigány Anna	100:32
	Sepsey Annamária	76:08

W/N 20 (6)

1	**MOM 1**	**125:43**
	Györgyi Csenge	44:56
	Tas Katalin	39:14
	Öry Eszter	41:33
2	**SZV 1**	**135:40**
	Szerencsi Dóra	41:20
	Farkas Mariann	46:02
	Nagy Virág	48:18
3	**NYV 1**	**149:58**
	Novák Martina	46:07
	Nyüsti Szilvia	48:08
	Hrenko Ivett	55:43
4	**NKZ 1**	**185:25**
	Varga Adél	58:50
	Porpaczy Adél	64:44
	Bedő Zsófia	61:51
5	**GYO 1**	**189:46**
	Dékány Szilvia	51:27
	Dékány Andrea	70:38
	Perényi Dora Roberta	67:41
6	**GOC 1**	**213:02**
	Nagli Anikó	77:31
	Császár Barbara	57:17
	György Sára	78:14

W/N 21 (16)

1	**ZTC 1**	**139:01**
	Elmont Bernadett	54:27
	Kadan Ursula	45:59
	Makrai Éva	38:35
2	**PVS 1**	**141:42**
	Domján Zsuzsanna	48:42
	Peley Dorottya	47:03
	Kelemen Bernadett	45:57
3	**SZV 1**	**157:04**
	Szabo Andrea	54:47
	Balogh Piroska	49:52
	Szerencsi Ildikó	52:25
4	**KTK 1**	**159:13**
	Zsebeházy Eszter	51:43
	Barcikova Renata	49:56
	Fekete Anikó	57:34
5	**DTC 1**	**162:06**
	Lubinszki Mária	52:01
	Zsigmond Száva	50:42
	Labasova Katarina	59:23
6	**PVS 2**	**165:55**
	Turcsánné Cseh Erzsébet	59:24
	Sebők Éva	58:03
	Viniczainé Kovacs Ildikó	48:28
7	**ETC 1**	**171:29**
	Macinska Jana	45:16
	Daragó Zsófia	68:45
	Simon Ágnes	57:28
8	**KTK 2**	**172:30**
	Prékop Marta	51:25
	Scultéty Orsolya	65:29
	Fenyvesi Laura	55:36
9	**FSC 1**	**173:37**
	Csikós Nóra	59:32
	Petró Annamária	57:28
	Balogh Edina	56:37
10	**FSC 2**	**185:18**
	Juhász Diana	59:34
	Rusvai Mónika	65:23
	Rusvainé Barócsi Katalin	60:21
11	**TTE 1**	**187:06**
	Mathé Fanni	63:56
	Allwinger Tünde	67:28
	Wengrin Ágnes	55:42
12	**ESP 1**	**221:50**
	Lakó Judit	57:08
	Hajdú Hajnalka	71:52
	Kecsmár Nikolett	92:50
13	**HTC 1**	**222:51**
	Tóth Ágnes	92:10
	Petróczki Szilvia	65:51
	Bán Borbála	64:50
14	**JMD 1**	**226:57**
	Kissné Kiss Mária	70:33
	Sisa Dorottya	68:31
	Nagypéter Mária	87:53
	VTC 1	**hiba**
	Misko Tünde	60:45
	Pegán Bernadett	hiba
	Kerekes Andrea	57:56
	NYV 1	**hiba**
	Mihalkó Mónika	78:28
	Justán Szabina	hiba
	Hanyicska Zsaklin	hiba

W/N 105 (3)

1	**PVM 1**	**116:19**
	Csillag Vera	40:03
	Lovasi Katalin	38:43
	Mátyás Ildikó	37:33
2	**HER 1**	**133:00**
	Csizmadiáné Szoládi A	46:31
	Németh Zsoltné	43:32
	Kaszásné Boa Ágnes	42:57
3	**TTE 1**	**144:25**
	Holper Antónia	39:42
	Tóth Eszter	51:04
	Rácz Alida	53:39

W/N 125 (12)

1	**HSE 1**	**106:33**
	Jenővári Gabriella	38:18
	Karmán Katalin	34:11
	Györffy Gabriella	34:04
2	**MAF 1**	**126:27**
	Tóth Ágnes	37:30
	Bacsó Piroska	44:37
	Ludvig Ágnes	44:20
3	**ETC 1**	**127:45**
	Kiss Teodóra	40:21
	Halászné L. Ibolya	46:23
	Marczis Márta	41:01
4	**PVM 1**	**132:07**
	Tóth Marianna	42:26
	Mezö Éva	47:06
	Lovas Ágnes	42:35
5	**HTC 1**	**153:51**
	Juhászné Bálint Ildikó	50:05
	Rostás Irén	55:50
	Hideg Istvánné	47:56
6	**BEA 1**	**157:00**
	Forrás Aletta	45:08
	Lux Ágnes	53:26
	Kissné Argay Katalin	58:26
7	**POE 1**	**163:57**
	Bérdiné Balázs Katalin	51:57
	Ajkai Adrien	49:29
	Orbán Judit	62:31
8	**KTK 1**	**173:15**
	Hamar Boglárka	80:24
	Balla Katalin	55:10
	Tóthné Schuch Anikó	37:41
9	**NYV 1**	**176:10**
	Justánné Bánszki Zsuzsa	44:14
	Hanyicska Mihályné	59:35
	Liskányné Jákor Anikó	72:21
10	**DNS 1**	**176:24**
	Vadászné Kerese Andrea	50:35
	Hinterstein Ferencné	58:51
	Szabóne Gombási Julianna	66:58
	ESP 1	**hiba**
	Skovránné Tóth Hedvig	hiba
	Szücs Judit	70:23
	Cseh Zita	
	PVM 2	**hiba**
	Kapitány Attiláné	67:24
	Kühn Edit	hiba
	Lukácsi Agnes Erika	hiba

W/N 150 (7)

1	**HSE 1**	**79:30**
	Daniel Edit	27:04
	Majova Paulina	22:50
	Muzsnai Ágota dr.	29:36
2	**BEA 1**	**88:02**
	Sikhegyi Gabriella	32:10
	Hegedüs Ágnes	23:53
	Biró Aletta	31:59
3	**PSE 1**	**90:18**
	Grant Julianna	26:42
	Korik Vera	34:41
	Riczel Zsuzsanna	28:55
4	**HER 1**	**93:53**
	Nagy Zsuzsanna dr.	27:08
	Komár Belane	37:54
	Cser Borbala	28:51
5	**PSE 2**	**116:09**
	Ostorics Zsuzsanna	40:47
	Nemeshazi Lászlóné	31:09
	Söténe Farkas Anna	44:13
6	**BOF 1**	**118:31**
	Szuromi Imréné	43:45
	Jenei Margit	30:32
	Makraine Tóth Rita	44:14
7	**VTC 1**	**171:33**
	Gombkötő Zsuzsanna	56:01
	Wengrin Istvánné	77:31
	Tóth Károlyné	38:01

Kedvezményes előfizetési akció!

Az év hátralevő részében kedvezményes áron lehet a **TÁJOLÓ** 2007. évi számaira előfizetni.

Az előfizetési díj: 1500 Ft, ezért az összegért az előfizetők megkapják az eddig megjelent idei számokat, valamint az ezután megjelenő számokat is. Előfizetésre a Budapesti Tájfutók Szövetségének hivatalos helyiségében és a nagyobb versenyeken (Hungária kupa, országos bajnokságok, stb.) van lehetőség.

Minősítési ranglista 2006

Felnőtt férfiak

-	Gösswein Csaba	PSE	185	- nemzk
1.	Kovács Ádám	ETC	186	108.13 nemzk
2.	Vajda Kolos	ZTC	176	106.74 Lo
3.	Dénes Zoltán	KAL	172	105.81 Lo
4.	Vonyó Péter	PVS	174	105.44 Lo
5.	Lévai Ferenc	MEA	174	103.18 Lo
6.	Józsa Gábor	TSE	183	103.01 Lo
7.	Zsebeházy István	MOM	185	102.78 nemzk
8.	Harkányi Zoltán	MEA	180	102.62 Lo
9.	Bogya Tamás	TTE	186	102.28 Lo
10.	Domonyik Gábor	MEA	176	101.99 Lo
11.	Kovács Róbert	PVS	186	100.93 Lo
12.	Lenkei Zsolt	TTE	188	100.58 Lo
13.	Tóth Ádám	GYO	186	100.35 Lo

II. osztályúak

14.	Szundi Attila	DTC	180	98.87
15.	Koprivanacz Imre	KAL	182	98.55
16.	Bogos Tamás	ARA	184	98.45
17.	Molnár Tibor	ARA	171	98.17
18.	Forrai Gábor	HTC	179	97.97
19.	Baracsi Gábor	TTE	171	97.73
20.	Krejci Thomas	ZTC	572	96.80
21.	Cserpák Zsolt	NYV	179	95.01
22.	Krajcik Michal	KTK	787	94.33
23.	Lajszner Attila	ESP	173	93.92
24.	Kiffer Gyula	ARA	172	93.90
25.	Kiss Gábor	PVS	180	93.50
26.	Scultéty Márton	KTK	182	93.46
27.	Gillich István	MSE	166	91.86
28.	Forrai Miklós	HTC	179	91.43
29.	Balabás Péter Gergő	DTC	183	91.37
30.	Novai György	SZV	175	91.14
31.	Antal Miklós	PVS	183	90.84
32.	Morandini Viktor	SPA	187	90.22
33.	Nagy Gergő	SZV	181	89.97
34.	Viczián Péter	SZV	187	89.17
35.	Fodor József	SZV	184	89.02
36.	Mihályi Ferenc	TTE	184	88.64
37.	Allwinger Herwig	TTE	567	88.49
38.	Mihácz Zoltán	TTE	167	88.10
39.	Less Áron	DTC	180	87.94
40.	Tolnai Márton	DTC	186	87.81
41.	Gyalog Zoltán	SPA	180	87.51
42.	Uhlir Péter	ZTC	175	87.19
43.	Baksa Csaba	KAL	178	87.05
44.	Gyimesi Zoltán	TTE	172	87.05
45.	Mózes Tibor Sólyom	GOC	174	87.02
46.	Kerényi Máté	KTK	188	86.98
47.	Werner Péter	CBD	173	86.78
48.	Veres Tamás	HRF	175	86.12
49.	Szajkó Csaba	ETC/GYO	185	85.95
50.	Marosvölgyi Máté	SPA	175	85.95
51.	Kocsik Árpád dr.	HSP	173	85.80
52.	Borbás Nándor	MEA	171	85.41
53.	Varga Zsolt	NKZ	185	85.39
54.	Kisvölcsey Ákos	MOM	172	85.28
55.	Varga Bálint	ZTC	172	85.20
56.	Sinkó János	SZV	183	85.13
57.	Lenkei Ákos	HSP	182	84.87
58.	Viniczai Ferenc	PVS	165	84.74
59.	Pelyhe Dániel	SDS	184	84.45
60.	Mitró Zoltán	ZTC	172	84.33
61.	Domján Tamás	PVS	178	84.08
62.	Gillich György	TTT	168	83.96
63.	Spiegl Máté	KAL	180	83.79
64.	Maros Ervin Péter	ZTC	172	83.48
65.	Hites Viktor	VBT	176	83.40
66.	Halász Balázs	ETC	187	83.28
67.	Ferenczi Krisztián	ETC	187	83.24
68.	Antal András	PVS	182	82.78
69.	Gyulai Tamás	MSE	182	82.40
70.	Vajda Zsolt	THT	178	82.40
71.	Pelyhe Dénes ifj.	SDS	181	82.36
72.	Gusziev Antal	ARA	178	82.24
73.	Horváth Sándor	MEA	166	82.06
74.	Farkas Viktor	HRF	184	81.97
75.	Kovács Dávid	ARA	187	81.79
76.	Harkányi Árpád	TTE	183	81.49
77.	Józsa Gábor	PSE	175	81.40
78.	Takács Balázs	SZV	187	80.98
79.	Fekete András	KTK	182	80.96
80.	Ludvig Péter	KTK	182	80.91
81.	Gábor József	CBD	178	80.86
82.	Bánki Zoltán	SZV/SMA	172	80.65
83.	Drapcsik Péter	DTC	178	80.45
84.	Horváth Zoltán	TSE	186	80.37
85.	Sárecz Lajos ifj.	ZTC	176	80.28
86.	Miskó Róbert	BSC	186	80.06
87.	Sümegi János	DTC	186	79.88
88.	Fazekas Tamás	VHS	177	79.80
89.	Szabó András	ETC	188	79.67
90.	Csókör Zoltán	TTT	180	79.43
91.	Fehér Ferenc	ZTC	170	79.36
92.	Bihari Zoltán	KFK	176	78.60
93.	Tóth Máté	GYO	185	78.45
94.	Vajda Balázs	VTC	178	78.19
95.	Gidófalvy Szabolcs	KTK	187	78.09
96.	Tarcsai László	DNS	175	77.60
97.	Chmelik Ernő	VHS	170	77.46
98.	Sziládi Tamás	PVS	183	77.35
99.	Viraszkó Zoltán	NYK	173	76.75
100.	Szörényi Gábor	DTC	179	76.05
101.	Szabó Attila	VTC	177	75.85
102.	Zentai József	HUF	154	75.67
103.	Zakariás Péter	TSE	170	75.49
104.	Zai Bálint	SPA	186	75.44
105.	Oszlovics Ádám	MOM	185	75.35
106.	Szivák Béla	ARA	187	75.23
107.	Kemenczky Jenő	SPA	167	75.06
108.	Korsós Zoltán	SZV	169	74.21
109.	Schultheisz György	KFK	169	73.70
110.	Török Imre	MAF	173	73.49
111.	Bergendi Péter	KAL	177	73.39
112.	Hegedüs Zoltán	OSC	152	73.28
113.	Hugyecz Zoltán	HUF	172	73.07
114.	Gombkötő Péter	TTE	175	72.82
115.	Boros Zoltán	ESP	148	72.78
116.	Ádám Péter	MSE	174	72.60
117.	Szűcs Levente Attila	HSP	184	72.14
118.	Balogh Péter	FSC	177	72.03
119.	Szlávik Zoltán dr.	KFK	173	71.95
120.	Ács Gábor	ZTC	171	71.94
121.	Pálinkás Tamás	TSE	185	71.81
122.	Marosán Dávid	BEA	175	71.53
123.	Balogh Róbert	FLF	178	71.44
124.	Honfi Gábor	ESP	155	71.36
125.	Bokros István	MEA	155	71.24
126.	Nagy Bence	SZV	185	70.65
127.	Kovács János	KAL	173	70.38
128.	Horváth Norbert	NKZ	174	70.31
129.	Nagy Viktor	KAL	177	70.14
130.	Boros Dániel	TSE	187	70.10
131.	Vas Gábor	DTC	184	69.37
132.	Néda László	HSP	172	69.30
133.	Jakus Zoltán	FSC	168	68.49
134.	Zsebeházy Zsolt	MOM	178	68.13
135.	Gyöngyösi István	SZV	182	68.03
136.	Ilés Péter	HRF	183	67.81
137.	Berecz Gábor	HRF	184	67.80
138.	Reviczki Zsolt	HUF	172	67.32
139.	Füleki Dániel	GYO	186	67.09
140.	Kormos Márton	ESP	187	66.91
141.	Lénárt István	FSC	168	66.80
142.	Kovács Gábor	BME	167	66.57
143.	Siegler Konrád	BEA	166	66.44
144.	Dankó István	TTE	169	66.38
145.	Szlatényi Ferenc	OSC	161	66.14
146.	Gombos Csaba	MAF	179	65.81
147.	Vörös Endre	HTC	178	65.47
148.	Niedermayer Péter	VHS	181	65.44
149.	Simon Tamás	KTK	173	64.96
150.	Marton Balázs	VHS	172	64.79
151.	Kajdon Tamás	PVM	175	63.86
152.	Kovács Balázs	BEA	167	63.78
153.	Sáfrán Bence	TTE	171	63.35
154.	Dankó Zoltán	TTE	171	63.29
155.	Harkányi Nándor	KTK	182	63.13
156.	Kósa János	NYV	187	63.10
157.	Révész Gábor	MCB	177	62.88
158.	Morandini Kristóf Márk	SPA	184	62.59
159.	Dömötör Balázs	PAK	184	62.30
160.	Madarassy Pál	BEA	176	61.92
161.	Goldmann Róbert	SDS	168	61.85
162.	Halona István	DTC	172	61.75
163.	Seresley Áron	ZTC	172	61.75
164.	Heckenast Tamás	SZT/VTC	175	61.58
165.	Matics Gyula	MAF	175	61.40
166.	Mezei Gábor	FSC	173	61.23
167.	Meichl Márton	TTE	181	61.21
168.	Weiler Zsolt	MAF	162	61.17
169.	Kovács Balázs	VBT	187	61.13
170.	Horváth Pál	JSS	182	60.82
171.	Nemesházi László	PSE	160	60.67
172.	Kósik Gábor	DTC	170	60.25

III. osztályúak

173.	Hrenkó Viktor	NYV	185	59.76
174.	Herczeg Bálint	VBT	187	59.15
175.	Nagy Dániel	PVS	185	59.11
176.	Kósa Péter	DNY	172	59.11
177.	Tömösközy Tamás	THT	174	58.90
178.	Garda Árpád	DIS	162	58.76
179.	Molnár Attila	TTE	170	58.45
180.	Juhász Roland	FSC	176	58.27
181.	Kiss Gábor	KAL	180	57.99
182.	Bozsó Norbert	MCB	176	57.61
183.	Török Tibor	KAL	185	57.44
184.	Szebeli István	PSE	168	57.00
185.	Károlyi Gyula	TTE	164	56.91
186.	Székely Balázs	TTE	174	56.85
187.	Pusztai Árpád	DNS	164	56.40
188.	Dalos Attila	MAF	167	56.05
189.	Szalai Szabolcs	VBT	180	56.02
190.	Bíró Áron	BEA	177	56.02
191.	Gellért Gábor	KTK	182	55.90
192.	Ludvig László	KTK	184	55.34
193.	Szabó Csaba	BTK	166	55.21
194.	Pap Attila	KAL	174	54.93
195.	Gárdonyi Márk	OSC	173	54.62
196.	Szikszai Szabolcs	SDS	176	54.24
197.	Kovács Bálint	PVS	185	53.91
198.	Halász Gergő	ETC	185	53.89
199.	Kovalcsik István	BME	166	53.85
200.	Farkas György	ESP	186	53.50
201.	Molnár Péter	VTC	174	53.49
202.	Teiszler Zoltán	SFC	181	52.71
203.	Bánfi Róbert	HTC	177	52.62
204.	Pálinkás Barnabás	EPI	187	52.57
205.	Papp Jácint	ZTC	182	52.50
206.	Olsavszky-Szűcs Gábor dr.	PVS	172	51.65
207.	Honfi Gábor ifj.	TTE	174	50.96
208.	Karajz Csaba	EPI	185	50.91
209.	Gát Balázs	TTE	172	50.84
210.	Kiss Péter	VBT	187	50.49
211.	Schlosser Balázs	SMA	172	50.09
212.	Szitter Attila	KTK	167	50.09
213.	Ababi Balázs	KTK	787	49.93
214.	Ivák Pál	SDS	157	49.41
215.	Báder Attila	MEA	169	49.37
216.	Szabó András	VTC	177	47.90
217.	Hende András	JSS	181	47.38
218.	Nagy Gábor	KFK	177	46.86
219.	Kéri Péter ifj.	TSE	179	46.24
220.	Batta István	TTE	180	45.68
221.	Bernáth Zsolt	FLF	171	45.65
222.	Ruff Róbert	SSC	164	45.26
223.	Fekete Zoltán	ESP	167	44.82
224.	Niedermayer Zoltán	VHS	174	44.73
225.	Bakos Béla	FSC	170	44.56
226.	Kiss Péter	PAK	185	44.40
227.	Petró Árpád	FSC	180	44.03
228.	Tősaki Zoltán	FMT	178	43.37
229.	Mentler Balázs	SFC	168	43.25
230.	Karajz Balázs	EPI	181	43.23
231.	Váry György	ZTC	181	41.99
232.	Fóthi Áron	BEA	182	41.82
233.	Dorner László	ESP	187	41.72
234.	Kiss Gábor András	ESP	180	41.63
235.	Pintyili Gergely	DTC	185	41.04
236.	Váradi Zsolt	GYO	168	40.75
237.	Varsányi Attila	VTC	167	40.01
238.	Hegedüs Károly	TTE	181	39.66
239.	Laták Rudolf	FMT	174	39.42
240.	Sági Péter	MAF	176	38.34
241.	Süle Ferenc Attila	FMT	179	38.13
242.	Ipsics László	MAC	168	37.67
243.	Györgyi Zoltán	OSC	163	37.03
244.	Dömötör Gábor	SFC	180	34.76
245.	Kiss Péter	ESP	170	32.05
246.	Magyar János	MAF	178	32.00
247.	Liskány András István	NYV	163	31.84
248.	Földváry Péter	ESP	180	30.85
249.	Mauer Lajos	MSE	174	30.82
250.	Nyári Sándor	MCB	174	30.10
251.	Szunyog Attila	KTK	186	29.79
252.	Kisnémet László	HRF	174	29.39
253.	Sass Pál	ESP	171	27.94

254.	Urbán András	BEA	160	27.64
255.	Oláh Gyula	KFK	169	26.54
256.	Hartmann István	THT	165	23.34
257.	Temák Attila	EPI	187	22.20
258.	Kalmár János	PSE	168	21.62
259.	Szabó István	DNY	172	21.59
260.	Paskuj Mátyás	MCB	167	19.03
261.	Farkas Dénes	HAV	186	18.47
262.	Polgár Oliver	TTE	168	17.73
263.	Szládek Zoltán	BMG	185	16.92
264.	Rácz Sándor	SZV	167	14.92
265.	Berecz Gábor	ESP	168	13.24
266.	Kovács Zoltán	SFC	180	12.82
267.	Hanyicska Mihály	NYV	169	12.72
268.	Ballagó Tamás	FSC	168	11.71
269.	Demeter Zsolt	DTC	181	11.66
270.	Redl Bernhard	TTE	570	11.28
271.	Hortobágyi Viktor	ESP	179	11.17
272.	Knuth Dávid	BEA	168	11.04

Minősítés nélkül

273.	Hetényi Ferenc	HTC	167	9.80
274.	Vadász Tamás	DNS	164	9.08
275.	Horváth Imre	BAL	153	6.92
276.	Ágoston Tibor	MAF	178	5.70
277.	Szabó László	FLF	186	4.88
278.	Bein Márton	AGD	183	3.61
279.	Halász Róbert	SFC	176	1.85
280.	Pap Zoltán	CBD	179	0.29

Felnőtt nők

1.	Makrai Éva ZTC 280	112.32		nemzk
2.	Szerencsi Ildikó SZV 285	107.73		nemzk
3.	Domján Zsuzsanna PVS 283	105.05		nemzk
4.	Császár Éva GOC	278	103.93	Lo
5.	Kelemen Bernadett PVS 284	103.80		nemzk
6.	Wengrin Ágnes TTE	269	102.29	Lo
7.	Gyurkó Fanni ARA	287	101.48	Lo
8.	Fekete Zsuzsa KTK	283	101.33	nemzk
9.	Simon Ágnes ETC	274	100.60	Lo

II. osztályúak

10.	Füzy Anna	OSC	276	98.69
11.	Hrenkó Ivett	NYV	287	98.43
12.	Sebők Éva	PVS	284	98.06
13.	Viniczainé Kovács Ildikó PVS		269	97.48
14.	Kerényi Krisztina	KTK	285	97.12
15.	Zsigmond Száva	DTC	285	97.02
16.	Tas Katalin	MOM	287	96.67
17.	Kovács Bernadett	PVS	273	96.42
18.	Mezei Anikó	FSC	277	95.61
19.	Horváth Tímea	ZTC	276	94.69
20.	Óry Eszter	MOM	288	94.19
21.	Zsebeházy Eszter	KTK	280	94.02
22.	Scultéty Orsolya	KTK	284	91.87
23.	Kerekes Andrea	VTC	278	91.64
24.	Lubinszki Mária	DTC	276	91.37
25.	Nagy Krisztina	BEA	276	91.20
26.	Tokaji Mónika	HRF	277	90.55
27.	Csikós Nóra	FSC	283	90.25
28.	Törmördi Ágnes	HSE	263	90.20
29.	Rostás Anikó	KAL	275	89.56
30.	Skerletz Imola	SMA	269	89.02
31.	Sinka Melinda	DTC	283	88.64
32.	Daragó Zsófia	ETC	286	88.30
33.	Kaufmann Brigitta DóraTHS		280	88.19
34.	Hornyák Mariann	DTC	273	88.13
35.	Veresné Gyalog Zsuzsanna	NYV	278	87.08
36.	Elmont Bernadett	ZTC	280	86.86
37.	Marosán Ágnes	BEA	277	86.85
38.	Marosffy Orsolya	OSC	272	86.78
39.	Balogh Edina	FSC	279	86.76
40.	Gillichné Kalocsai A dr.	MSE	269	86.69
41.	Boros Anna	SDS	270	84.54
42.	Szivák Ildikó	ARA	285	84.45
43.	Petrő Annamária	FSC	282	84.41
44.	Allwinger Tünde	TTE	873	84.31
45.	Füzy Judit	OSC	272	84.26
46.	Prékop Márta	KTK	682	84.17
47.	Győrffy Gabriella	HSE	267	83.74
48.	Bertóti Diana	DTC	286	83.28
49.	Balogh Katalin	FSC	283	82.53
50.	Fekete Anikó	KTK	283	82.26
51.	Lakó Judit	ESP	275	82.11
52.	Lux Andrea	TTE	275	82.06
53.	Farkas Zsuzsanna	DTC	281	81.26
54.	Vaszilev Katalin	MOM	277	81.07
55.	Lendvai Katalin	VHS	272	80.45
56.	Gábor Ágnes	CBD	276	80.13
57.	Liskány Diána	NYV	286	79.97
58.	Kovács Kinga	ETC	287	79.18
59.	Hajdú Hajnalka	ESP	286	78.53
60.	Kövér Csilla	DIS	284	78.33
61.	Nagy Ákosné	SDS	272	77.84
62.	Marosfalvi Mónika	FMT	270	77.65
63.	Csillag Vera	PVM	267	76.96
64.	Józsa Dorottya	MOM	277	76.92
65.	Kovács Edit	ARA	282	76.23
66.	Rácz Mónika	TTE	271	75.94
67.	Tusz Mariann	ETC	273	75.58
68.	Berecz Éva	HRF	284	75.41
69.	Pegán Bernadett	VTC	270	75.37
70.	Lengyel Andrea	TTE	276	75.15
71.	Kaszás Szilvia	BSC	285	75.08
72.	Zelena Dóra	MEA	270	74.55
73.	Riczel Zsuzsanna	PSE	270	74.49
74.	Bárd Barbara	KAL	284	74.43
75.	Balogh Szilvia Odett	KAL	275	74.33
76.	Perényi Dóra Roberta	GYO	287	74.09
77.	Petrócki Szilvia	HTC	280	73.82
78.	Rákos Piroska	DNS	277	73.59
79.	Császár Anetta	GOC	283	73.51
80.	Csordás Erika	FMT	273	73.45
81.	Szunyog Emese	KTK	281	72.96
82.	Magyar Ágnes	DTC	276	72.35
83.	Vékonyné Árva Katalin	KTK	273	72.04
84.	Csuka Dolli	CBD	275	71.77
85.	Rácz Alida	TTE	272	71.74
86.	Friedrich Orsolya	BEA	280	71.07
87.	Győri Judit	SDS	285	70.50
88.	Nagy Mónika	JMD	278	70.29
89.	Cseresnyés Ágnes	TTE	268	70.03
90.	Szabadi Ildikó	OSC	276	70.00
91.	Gábor Anita	CBD	280	69.91
92.	Juhász Diana	FSC	282	69.88
93.	Tóth Ágnes	MAF	267	68.95
94.	Federics Éva	TTT	272	68.74
95.	Jenei Margit	BOF	254	68.33
96.	Forrás Aletta	BEA	267	67.91
97.	Dékány Andrea	GYO	287	67.54
98.	Kiss Teodóra	ETC	268	67.37
99.	Biró Aletta	BEA	247	67.25
100.	Dóczi Petra	OSC	278	67.04
101.	Böröcz Ildikó	PAK	284	67.02
102.	Borza Ágnes	ZTC	284	66.97
103.	Lada Nikolett	BEA	279	66.63
104.	Bán Borbála	HTC	281	66.07
105.	Vadászné Kerese Andrea	DNS	267	65.38
106.	Tertsch Ágnes	KTK	280	63.47
107.	Biró Fruzsina	BEA	274	62.96
108.	Csizmadia Bernadett	HER	286	62.62
109.	Szűcs Judit	ESP	265	62.48
110.	Szigethy Ágnes	MOM	277	61.72
111.	Becz Ágnes	KFK	276	60.41

III. osztályúak

112.	Skerletz Noémi	SMA	272	59.98
113.	Vonyó Péterné Szabó R	PVS	275	59.11
114.	Szigethy Ildikó	HER	276	59.10
115.	Gárdonyi Réka	OSC	275	59.06
116.	Kovács Eszter	KTK	278	59.05
117.	Ebinger Mónika	KFK	270	58.89
118.	Holper Antónia	TTE	268	58.49
119.	Németh Helga	KAL	276	58.19
120.	Molnár Orsolya	DNS	278	56.20
121.	Győri Gabriella	SDS	284	55.83
122.	Varga Zsuzsa	ZTC	274	55.74
123.	Iváki Eszter	SDS	283	54.96
124.	Horváti Réka	HSP	270	53.54
125.	Nagyné Bódis Borbála	FSC	272	53.52
126.	Németh Tünde	SMA	272	53.46
127.	Szatmáry Judit	CBD	273	53.05
128.	Dömötör Erika	SFC	286	52.08
129.	Salánki Zsuzsa	OSC	262	51.75
130.	Csendes Laura	SZT/VTC	276	51.56
131.	Hoór Anikó	ESP	276	51.29
132.	Orsányi Beatrix	PSE	278	51.25
133.	Tóth Károlyné	VTC	267	51.07
134.	Krámli Magdolna	BEA	274	50.13
135.	Szemler Judit	TTE	271	49.37
136.	Tóth Bettina	KTK	282	48.85
137.	Orosz Katalin	ZTC	274	48.84
138.	Tüskéné Borszéki Erika	PSE	277	48.35
139.	Orosz Brigitta	PSE	277	48.09
140.	Hornyán Katalin dr.	HSP	266	46.23
141.	Tölgyesi Tiborné	DTC	264	46.03
142.	Cziráki Edit	BSC	275	45.33
143.	Tanczer Viktória	VTC	281	44.99
144.	Tóth-Buschmann Ilka	TTE	272	44.50
145.	Harsányi Rita	ZTC	277	43.29
146.	Nágl Anikó	GOC	287	43.26
147.	Mitterer Andrea	BEA	254	41.87
148.	Ódor Viktória	FMT	272	40.17
149.	Kovácsné Bajnóczi Rita	FMT	268	37.72
150.	Baglyas Eszter	ESP	287	37.57
151.	Török Orsolya	KAL	281	37.12
152.	Juhászné Bálint Ildikó	HTC	267	34.23
153.	Hartmann-né P. Tímea	THT	268	34.18
154.	Hanyicska Mihályné	NYV	270	33.17
155.	Gerzsényi Ágnes	ZTC	275	29.92
156.	Kubacsek Éva	FSC	287	25.28
157.	Szathmári Nóra	DEA	270	23.38
158.	Holluby Dóra	PSE	273	22.70
159.	Gyöngyösi Jolán	CBD	265	20.32
160.	Szalai Katalin	HRF	282	19.89
161.	Madarassy Mária	BEA	274	19.62
162.	Szivós Tímea	ESP	287	18.92
163.	Simon Hajnalka	KTK	278	16.08
164.	Oszkóné Simon Ildikó	MAC	267	15.87

Minősítés nélkül

165.	Skrinyár Zita Zsuzsanna	SFC	282	9.05
166.	Kapitány Attiláné	PVM	262	2.50
167.	Riez Ágnes	SFC	281	2.44
168.	Ipsicsné Popelyás A	MAC	271	0.00

Ifjúsági fiúk

Aranyjelvényesek

1.	Lenkei Zsolt	TTE	188	106.58
2.	Szabó András	ETC	188	106.58
3.	Turcsán Gábor	PVS	189	104.30
4.	Kerényi Máté	KTK	188	103.20
5.	Pongrácz Ervin	VHS	191	103.12
6.	Bereczki Máté	SZV	190	100.92
7.	Kuzmann Zsolt	ESP	189	99.94
8.	Mets Márton	MOM	189	99.57
9.	Tari Gábor	ARA	188	98.91
10.	Tári Kornél	ARA	188	97.44
11.	Györgyi Máté	MOM	190	96.70
12.	Fehérvári Zsolt	SDS	190	96.61
13.	Vellner Gábor	SPA	190	96.58
14.	Horváth Tamás	SZV	189	96.44
15.	Kaló Attila	ETC	189	96.08
16.	Kovács Boldizsár	BME	191	96.04

Ezüstjelvényesek

17.	Spisák László	FSC	190	94.52
18.	Bertóti Róbert	DTC	188	94.06
19.	Kinde Mátyás	KTK	191	93.75
20.	Jenes Géza	MOM	191	93.71
21.	Györgyi Péter	MOM	189	93.50
22.	Pápai Tamás	ARA	189	93.46
23.	Kaptur Ádám	VHS	191	93.11
24.	Fráter Tamás	SPA	190	92.97
25.	Kelemeny Dávid	ETC	188	91.97
26.	Tóth Károly ifj.	THT	190	91.95
27.	Szántó Gergely	MSE	189	91.69
28.	Ádámszki Tamás	DTC	190	91.61
29.	Hrab Dániel	ETC	191	91.27
30.	Baumholczer Máté	PVS	192	90.33
31.	Killmann Tobias	ZTC	788	90.11
32.	Kácsor Attila	TTE	188	89.47
33.	Petruszka Imre	DNS	189	89.35
34.	Szivós Dániel	ESP	191	88.53
35.	Urbán Csaba	JMD	188	88.27
36.	Kersity András	PVS	190	87.55
37.	Morvai András	SDS	190	87.33
38.	Szaknyéri Vendel Attila	GOC	190	87.15
39.	Lovászi András	KAL	190	87.08
40.	Tölgyesi Ákos ifj.	VHS	192	86.88
41.	Kósa Gábor	ZTC	190	86.55
42.	Zsilinszky Pál ifj.	DIS	189	86.23
43.	Vadász Endre	DNS	190	85.94
44.	Farkas Ottó	SZV	191	85.36
45.	Rebák Csaba	NYV	191	85.28
46.	Lukács Sebestyén	TTE	190	85.16
47.	Hardi Balázs	PVS	189	85.09
48.	Horváth Marcell	VBT	193	84.74
49.	Tölgyesi Péter	DTC	190	84.40
50.	Diószegi Ádám	SPA	191	84.32
51.	Lukács Mihály	TTE	188	84.29
52.	Terjéki Miklós	HRF	190	83.94
53.	Szabó Kristóf	DTC	188	83.82
54.	Szabó Márk	KTK	188	83.80
55.	Hoitsy Márton	DTC	191	83.69
56.	Lápossy Péter	PVS	190	83.60
57.	Szivák András	ARA	190	81.52
58.	Pálinkó Márton	SZV	191	81.22
59.	Molnár Lóránd	SZV	566	80.52

RANGLISTA

60. Liszka Krisztián	GYO/ETC	192	80.45
61. Karácsony Bence	HBS	190	80.43
62. Kovács Sebestyén	BME	193	80.39
63. Nagy Kristóf	SPA	191	80.37
64. Diószegi Bálint	SDS	191	80.11
65. Kovács András	PVS	190	80.07
66. Károlyi Gergely	TTE	191	79.88
67. Cserki Soma	SDS	192	79.67
68. Veres Tamás Pál	HRF	189	78.78
69. Lükő Dániel	VHS	193	78.63
70. Hajdu Marcell	KOS	192	78.58
71. Hegedüs Gergely	KTK	189	78.45
72. Hideg Gábor	HTC	191	78.14
73. Györgyi Ábel	MOM	192	77.81
74. Sebök Péter	KAL	190	77.74
75. Beöthy Ádám	KOS	190	77.09
76. Morandini Miklós	SPA	189	76.99
77. Kelemeny Máté	ETC	191	76.71
78. Repka Dániel	ETC	191	76.38
79. Péley Domokos	PVS	193	76.07
80. Tölgyesi Tamás	DTC	193	75.93
81. Domán Rajmund	THT	188	75.57
82. Nagy Patrik	VBT	192	75.52
83. Radványi Ádám	DTC	192	75.09
84. Bugár Gergely	BOF	192	73.99
85. Zoboki Barna	THT	192	73.19
86. Tölgyesi Renátó	SPA	192	72.80
87. Molek Dávid	SDS	192	72.34
88. Lovas Gergely	HRF	191	72.32
89. Nagy Attila	PVS	193	72.04
90. Kopasz Róbert	KAL	192	71.54
91. Kazal Márton	PVS	194	71.08
92. Garamszegi Balázs	ESP	191	70.85
93. Gera Tamás	SZV	193	70.58
94. Nagy Zsolt ifj.	FMT	188	70.53
95. Fóthi Ábel	BEA	190	69.98
96. Heilig Dániel	VBT	192	69.63
97. Vajda Balázs	SZV	194	68.30
98. Liskány András	NYV	192	68.22
99. Kovács Domonkos	BME	194	66.72
100. Gazdig Vendel	VHS	194	66.45
101. Lenner István	VBT	192	66.19
102. Tihanyi Benedek	KOS	189	65.79
103. Korózs Attila	ESP	192	65.76
104. Erdős Tamás	DIS	189	65.45
105. Hanyicska Martin	NYV	192	65.02
106. Spicze Máté	DTC	192	64.95
107. Krajcovic Martin	KTK	791	64.38
108. Nágli András	GOC	189	64.34
109. Hajdu Szása	KOS	195	64.23
110. Lacza Bálint	PVS	192	64.18
111. Papp Norbert	ESP	192	63.73
112. Engi Erik	VBT	193	63.33
113. Muelek László	BTK	193	63.32
114. Horváth Máté	TSE	193	63.28
115. Bérczes Zsigmond	SPA	192	63.02
116. Karácsony Máté	HBS	192	62.58
117. Iski Richárd	NYV	193	62.16
118. Incze Márton	KOS	191	62.05
119. Szentesi József Tamás	ESP	189	61.86
120. Gadolla Gergely	TTE	191	61.84
121. Balogh Bálint	GYO	194	60.64
122. Hartmann Ákos	THT	192	60.56
123. Móra Gábor	FSC	192	60.26
124. Barna Tamás	FSC	189	60.24

Bronzjelvényesek

125. Horváth Gergő	VBT	195	59.71
126. Petróczki Ádám	HTC	193	59.37
127. Pálinkás András	EPI	191	58.78
128. Németh Bence Zsolt	VBT	192	58.35
129. Illésy András	BMG	191	58.34
130. Csöngei Dávid Máté	VHS	194	57.19
131. Jenes Ottó	MOM	192	56.22
132. Péntek Mátyás	LIT	194	55.90
133. Konkoly Csaba	KOS	194	55.18
134. Kovács Bertalan	PVS	195	54.97
135. Baptiszta Tamás	DTC	188	54.58
136. Dormán Miklós	SPA	189	54.30
137. Oszkó Attila	MAC	194	53.87
138. Pálinkás Péter	EPI	190	52.97
139. Szabó Ákos	HTC	192	51.72
140. Bóka Bence	ESP	192	51.45
141. Biricsik Péter	ESP	193	51.29
142. Incze Zsombor	KOS	190	51.19
143. Tugyi Levente	DTC	194	50.99
144. Kirilla Péter	DTC	194	50.78
145. Gönye András	VHS	193	50.62
146. Sveiczer Attila	SPA	192	50.47
147. Brenn Dávid	TSE	193	50.20
148. Varga Zsombor	NKZ	196	49.86
149. Góth Roland	GOC	192	49.67
150. Garda Dávid	DIS	190	49.29
151. Balázs Bulcsú	OSC	194	48.83
152. Zelei Zoltán	NYV/HBS	193	48.74
153. Szakály Gergely	GOC	192	48.52
154. Németh Balázs	KOS	194	48.24
155. Székely Miklós	GOC/ZTC	192	46.31
156. Pokormyik Bence	TTT	195	45.85
157. Németh Marcell	SPA	194	44.83
158. Tóth Adrián	TTE	196	44.75
159. Könnyű Bence	DNS	193	44.20
160. Belusár Ádám	ESP	194	44.04
161. Jakus Bertalan	FSC	194	43.75
162. Tóth János	HRF	193	43.58
163. Szabó Máté	DNY	193	43.09
164. Timkó Balázs	DTC	191	42.71
165. Németh Dániel	VBT	193	42.67
166. Papp Máté	DAR	194	42.59
167. Szalóki Gábor	GYO	192	41.69
168. Miháczi Ádám	TTE	195	41.20
169. Rusvai László	FSC	195	41.15
170. Tóth Marcell	MCB	190	41.06
171. Bakos Marcell	BMG	191	39.73
172. Schwendtner Bálint	KTK	193	38.67
173. Czèh Tamás	ESP	194	38.05
174. Erdélyi Martin	SDS	192	36.45
175. Kormos Máté	ESP	193	36.23
176. Rácz Sándor	SZV	195	36.01
177. Kopasz Kristóf	SZV	195	35.94
178. Gojsza Ádám	JMD	192	35.87
179. Apjok Dániel	SZV	195	35.56
180. Bódis Péter	BME	189	34.27
181. Nagy Krisztián	DIS	189	34.13
182. Tass Benedek	KOS	195	31.05
183. Orosz Tamás	SDS	194	30.39
184. Krokavecz Simon	SZV	194	30.24
185. Gál Attila	FSC	194	29.94
186. Horváth Domokos	GOC	192	29.20
187. Tenk Lőrinc	MAC	196	28.69
188. Czigány Máté	ZTC	194	28.16
189. Tasi Dániel	MAC	193	27.81
190. Hambuch Mátyás	PVS	193	27.50
191. Dankó Botond	TTE	195	26.61
192. Nagy Gábor	FSC	194	26.48
193. Vakarcs Erik	ESP	193	26.26
194. Zsigmond Richárd	SZV	194	25.78
195. Bakai Balázs	HTC	193	25.60
196. Faragó Ferdinánd	OSC	192	23.73
197. Dudás Tamás	VBT	195	20.17
198. Tornyos Dániel	GOC	192	19.43
199. Dominik Lázár	PAK	188	19.01
200. Fehérvári Dániel	SDS	194	18.15
201. Pálinkás Mátyás	EPI	193	17.86
202. Olasz Máté	DTC	194	17.32
203. Szklenár Bálint	DTC	193	15.91
204. Antal Gergely	BMG	193	13.81
205. Király Szabolcs	SZV	193	12.46
206. Vadász Mihály	DNS	194	10.44

Minősítés nélkül

207. Bóta Zsombor	ESP	196	9.13
208. Szakács Kristóf	VBT	192	9.10
209. Szalóki Dávid	ESP	193	9.04
210. Ipsics Péter	MAC	195	7.57
211. Németh Richárd	GOC	190	7.34
212. Uzelman Péter	ESP	194	6.85
213. Düh Tamás	KAL	195	6.53
214. Józsa Kornél	SZV	195	6.40
215. Pogány Gergő	KOS	195	5.73
216. Hodossy Balázs	BME	194	5.33
217. Barta Dávid	ETC	192	4.01
218. Pördi Tamás	SZV	194	3.53
219. Meixner Ádám	HTC	193	2.80
220. Kiss Márk	ESP	195	2.68
221. Matiz Mátyás	ESP	195	2.63
222. Linninger Martin	ETC	196	1.20
223. Havasi Márton	KOS	194	0.54
225. Bukovszky Dániel	ESP	192	0.00
224. Majoros Mihály	ESP	195	0.00

Ifjúsági lányok

Aranyjelvényesek

1. Péley Dorottya	PVS	289	109.23
2. Őry Eszter	MOM	288	105.35
3. Tibay Ilona	SPA	290	103.92
4. Koós Diána	SDS	288	103.77
5. Tóth Réka	SZV	291	103.51
6. Máthé Fanni	TTE	288	103.42
7. Novák Martina	NYV	288	102.91
8. Szerencsi Dóra	SZV	288	102.66
9. Kadan Ursula	ZTC	688	102.43
10. Bertóti Regina	DTC	290	100.86
11. Koós Brigitta	SDS	291	100.67
12. Zsigmond Vanda	DTC	290	100.48
13. Nagy Virág	SZV	288	100.15
14. Kaszás Orsolya	BSC	288	100.08
15. Györgyi Csenge	MOM	289	100.00
16. Sebők Petra	VHS	290	97.63
17. Fenyvesi Laura	KTK	288	97.31
18. Zsigmond Tímea	SZV	290	96.69
19. Rusvai Mónika	FSC	289	95.59
20. Schulek Iringó	KTK	291	95.29
21. Varga Adél	NKZ	290	95.11

Ezüstjelvényesek

22. Gyalog Zsófia	SPA	289	94.87
23. Császár Barbara	GOC	289	94.69
24. Fleischer Orsolya	SPA	289	94.35
25. Dékány Szilvia	GYO	289	93.56
26. Németh Kinga	SPA	288	93.54
27. Farkas Mariann	SZV	289	91.48
28. Csizmadia Ágnes	HER	290	91.11
29. Szokol Mónika	SZV	292	91.05
30. Mihalkó Mónika	NYV	290	90.81
31. Juhász V. Renáta	SZV	291	90.17
32. Sümegi Mária	DTC	288	90.10
33. Kovalcsik Bernadett	BME	289	90.03
34. Dévényi Erika	ZTC	289	89.89
35. Sisa Dorottya	JMD	289	89.87
36. Őry Luca	MOM	291	89.83
37. Löcsey Vera	KOS	290	89.43
38. Tóth Krisztina	VTC	293	88.41
39. Kovács Filoména	PVS	292	87.33
40. Zempléni Réka	KOS	293	86.69
41. Kovács Anett	SDS	291	86.34
42. Kovalcsik Anna	BME	293	86.22
43. Paskuj Sára	MCB	291	85.32
44. Halák Brigitta	KAL	288	84.62
45. Kordics Edit	BME	290	84.48
46. Dévényi Beatrix	ZTC	289	83.28
47. Vágó Nikolett	BMG	290	82.57
48. Németh Anna	KOS	289	82.54
49. Németh Luca	SPA	291	82.44
50. Balla Brigitta	SDS	291	81.25
51. Lajos Luca	PVS	292	81.06
52. Kakuk Zsófia	SZV	292	80.77
53. Györgyi Hanga	MOM	292	80.25
54. Szabó Fanni	SDS	291	79.35
55. Váradi Enikő	GYO	291	77.64
56. Henk Zsuzsanna	KOS	289	76.60
57. Ozsvárt Dóra	SDS	292	76.39
58. Kecsmár Nikolett	ESP	288	76.04
59. Czigány Anna	GOC	289	75.72
60. Rusvai Katalin	FSC	293	75.53
61. Faggyas Eszter	TTE	294	75.04
62. Varsányi Kinga	VTC	294	74.68
63. Kinde Vanda	KTK	294	74.01
64. Sümegi Anna	DTC	290	73.90
65. Szepesi Szilvia	TTT	292	73.66
66. Szalai Dóra	BME	290	73.61
67. Szokol Boglárka	SZV	290	73.58
68. Gyöngy Sára	GOC	291	72.63
69. Balogh RékaGYO/ETC		293	72.38
70. Goldmann Dóra	SDS	293	71.40
71. Kelevitz Krisztina	BMG	289	70.66
72. Kerényi Szofi	KTK	293	70.28
73. Justán Szabina	NYV	290	69.96
74. Paskuj Rebeka	MCB	293	68.65
75. Szomor Beatrix	PVS	293	68.60
76. Ózsvári Eszter	JMD	293	68.18
77. Miháczi Diana	TTE	294	67.61
78. Pőzna Anna	VBT	292	65.87
79. Porpáczy Adél	NKZ	290	65.54
80. Domán Fruzsina	THT/VTC	293	64.58
81. Kiss Nikolett	ESP	293	64.13
82. Dénes Krisztina	KAL	293	62.84
83. Csóti Diána	KAL	292	62.27
84. Dénes Orsolya	KAL	295	61.53
85. Bubics Borbála	GOC	289	61.39
86. Bartus Petra	JMD	294	60.31
87. Trócsányi Eszter	DIS	290	60.30
88. Szőcs Fruzsina	KTK	293	60.04

Bronzjelvényesek

89. Szabadi Bernadett	JMD	293	59.34
90. Gál Szabina	GOC	293	56.65
91. Kadocsa Rebeka	MEA	295	56.30

92.	Gyöngy Anna	GOC	288	55.90
93.	Konrád Krisztina	GYO	295	55.71
94.	Hajdu Dorisz	TTE	294	55.69
95.	Apostol Nikolett	ETC	291	54.99
96.	Held Nikolett	FSC	293	53.70
97.	Touré Anita	PSE	291	53.44
98.	Pózna Diána	VBT	293	52.86
99.	Kovács Júlia Virág	KOS	291	51.41
100.	Görbös Szilvia	ZTC	293	50.22
101.	Váradi Zsanett	ESP	294	48.34
102.	Skovrán Brigitta	ESP	294	47.61
103.	Vörös Alexandra	DAR	292	45.11
104.	Fehér Viktória	ESP	294	44.99
105.	Kiss Vivien	DTC	292	43.88
106.	Péter Hajnalka	VBT	290	42.92
107.	Kalapos Csilla	KAL	292	42.11
108.	Rába Noémi	JSS	293	42.08
109.	Szerző Regina	FSC	295	41.89
110.	Szabó Erikó Éva	VBT	293	41.34
111.	Gulyás Zsófia	SDS	292	40.33
112.	Mets Ildikó	MOM	293	38.78
113.	Csontos Zsuzsanna	BEA	293	38.37
114.	Medve Lívia	FSC	294	36.43
115.	Nedeczey Ruzsák Míra	ESP	294	35.02
116.	Jakus Júlia	FSC	292	32.74
117.	Váradi Vivien	GYO	295	30.77
118.	Vass Flóra	SZV	295	28.24
119.	Kiss Eszter Blanka	VBT	295	26.71
120.	Vass Luca	SZV	295	26.47
121.	Dudás Réka	VBT	293	21.55
122.	Donkó Anna	KOS	294	20.33
123.	Oláh Adrienn	DTC	295	17.86
124.	Hanyicska Zsaklin	NYV	295	15.08
125.	Puskás Bettina	SDS	295	10.01

Minősítés nélkül

126.	Forrás Zsófia	BEA	294	7.50
127.	Masztis Anna	KOS	295	4.69
128.	Kinde Zsófia	KTK	295	3.94
129.	Barna Melinda	FSC	294	2.96
130.	Semegi Judit	FSC	295	0.92

Szenior férfiak

II. osztályúak

1.	Egei Tamás	TTE	163	108.19
2.	Hajdu Martin	TTE	170	106.67
3.	Nagy Tibor	FSC	169	106.46
4.	Viniczai Ferenc	PVS	165	104.65
5.	Gillich György	TTT	168	103.91
6.	Dezső Sándor	HTC	169	103.69
7.	Gillich István	MSE	166	103.40
8.	Kovács László dr. ifj.	PVS	166	101.64
9.	Marton János	HSP	168	101.30
10.	Dosek Ágoston	OSC	155	101.28
11.	Borbás Nándor	MEA	171	100.68
12.	Semaska Darius	BEA	567	100.11
13.	Mohácsy Tamás dr.	SDS/GYO	1164	100.01
14.	Horváth Pál	SMA	166	99.86
15.	Fehér Ferenc	ZTC	170	99.05
16.	Vass Tibor	VHS	169	99.00
17.	Mesics Péter	SMA	167	97.49
18.	Gyulai Zoltán	MSE	158	96.83
19.	Töreky Ákos	BEA	171	96.44
20.	Horváth Sándor	MEA	166	96.23
21.	Gera Tibor	SZV	164	95.87
22.	Rusvai László	FSC	162	95.36
23.	Miháczi Zoltán	TTE	167	94.81
24.	Szőcs László	HSP	158	94.63
25.	Szlatényi Ferenc	OSC	161	94.62
26.	Varga József	NKZ	160	94.48
27.	Szieberth Péter	PVM	163	94.30
28.	Takács Csaba	HER	162	94.17
29.	Kovács Gábor	BME	167	93.73
30.	Juhász Gábor	HTC	166	93.70
31.	Kovács Ferenc dr.	PVS	167	93.42
32.	Győri Lajos	FSC	169	92.88
33.	Kovács Péter	BME	169	92.52
34.	Tóth Gábor	SZV	162	92.47
35.	Szencz Attila	SZV	167	91.29
36.	Kovács Gábor	VHS	168	90.99
37.	Jankó Tamás	HSE	158	90.97
38.	Kiácz Bence	HSE	170	90.77
39.	Török József	SDS/GYO	165	90.32
40.	Szokol Lajos	SZV	156	90.31
41.	Vankó Péter	HSE	159	90.02
42.	Turcsán János	PVS	166	89.85
43.	Vass Zoltán	SZV	163	89.27
44.	Chmelik Ernő	VHS	170	88.90
45.	Allwinger Herwig	TTE	567	88.18
46.	Tóth Károly	VTC	160	88.06
47.	Pápai János	ARA	158	87.83
48.	Bertóti Edgár	MEA	161	87.35
49.	Harkányi Csaba	HAV	155	87.15
50.	Gabnai Ernő	DIS	161	86.96
51.	Kaszás György	HER	158	86.50
52.	Gyallai János	MEA/GYO	165	86.30
53.	Csizmadia János	THS	166	86.15
54.	Fey Sándor	HSP	754	85.98
55.	Ács Gábor	ZTC	171	85.84
56.	Margittai Endre	SMA	157	85.72
57.	Garda Árpád	DIS	162	85.15
58.	Szitter Attila	KTK	167	84.63
59.	Kerényi Dénes	HSE	157	84.60
60.	Szunyog József dr.	KTK	154	84.57
61.	Petró Géza	FSC	153	84.37
62.	Mußler Gábor	HSE	161	84.17
63.	Zentai József	HUF	154	84.17
64.	Fehér Mihály	HRF	157	83.68
65.	Dornán Gábor	THT	160	83.46
66.	Hegedüs Zoltán	OSC	152	83.39
67.	Zentai László	HSE	159	83.26
68.	Tölgyesi Tibor	DTC	161	82.89
69.	Sramkó Tibor	SDS	161	82.86
70.	Heckenast Tamás	SZT/VTC	175	82.74
71.	Felföldi Barnabás	PVS	168	82.49
72.	Ládi János	BTK	151	82.28
73.	Hajagos Henrik	SZV	159	82.10
74.	Balla Sándor	HSE	154	82.05
75.	Kovács Zoltán	BME	170	81.75
76.	Károlyi Gyula	TTE	164	81.51
77.	Proske Herwig	ZTC	560	81.51
78.	Németh Csaba	BOF	162	81.46
79.	Gyurkó László	KTK	151	81.28
80.	Szabó Csaba	BTK	166	81.10
81.	Fehérvári Péter	SDS	167	81.07
82.	Faggyas László	TTE	166	81.07
83.	Kürti István	PAK	157	80.59
84.	Pavlovics Gábor	PVM	168	80.25
85.	Angyal Gábor	ARA	167	80.01
86.	Jakus Zoltán	FSC	168	79.92
87.	Kovács József	ETC	158	79.66
88.	Györgyi László	OSC	160	79.64
89.	Trócsányi Zoltán	DIS	161	78.93
90.	Honfi Gábor	ESP	155	78.84
91.	Zagyi László	JMD	167	78.82
92.	Varsányi Ferenc	MSE	171	78.81
93.	Spiegl János	SMA	153	78.75
94.	Biézer Attila	ESP	164	78.50
95.	Pelyhe Dénes	SDS	154	78.29
96.	Boros Zoltán	ESP	148	78.27
97.	Nagy Ferenc	PSE	165	78.21
98.	Csizmadia József	HER	161	78.17
99.	Schwendtner Erik	KTK	170	77.85
100.	Kovács Attila	ZSC	151	77.76
101.	Nemesházi László	PSE	160	77.68
102.	Zsilkin Viktor	NYV	156	77.26
103.	Hegedüs Ábel	BEA	155	76.97
104.	Hegedüs András	BEA	150	76.68
105.	Argay Gyula	TSE	166	76.48
106.	Koós István	SDS	165	76.24
107.	Győri László	SDS	156	75.14
108.	Kóger Gyula	PVM	155	75.13
109.	Mizur Jan	PSE	555	74.43
110.	Udvardy Balázs	PVS	169	74.30
111.	Zoboki Mihály	THT	166	74.14
112.	Kele József	BEA	159	74.06
113.	Iski Ferenc	NYV	166	73.97
114.	Hrenkó László	NYV	159	73.77
115.	Liskány József	NYV	161	73.72
116.	Mets Miklós	OSC	161	73.41
117.	Pokornyik Tibor	TTT	162	73.27
118.	Urbán Imre	TTE	157	73.24
119.	Bikki Sándor	HER	151	73.22
120.	Kolláth Gábor	SFC	152	73.11
121.	Závodszky Tamás	KTK	563	72.48
122.	Viczena Miklós	ARA	157	72.40
123.	Kéri Péter	TSE	150	72.27
124.	Moravszky János	NYK	158	71.85
125.	Horváth György	PSE	152	71.69
126.	Varsányi Attila	VTC	167	71.56
127.	Molnár Tibor	SMA	163	71.41
128.	Szepesi Imre	ARA	155	71.07
129.	László Károly id.	RTE	154	70.30
130.	Vizi Tamás	DNY	159	70.24
131.	Bacsó Attila	HER	151	70.05
132.	Kovalcsik István	BME	166	69.90
133.	Pap László	TTE	156	69.79
134.	Schell Antal ifj.	PSE	169	69.78
135.	Kinde Kálmán	KTK	168	69.63
136.	Oszkó László	MAC	165	69.23
137.	Németh Ferenc	PVM	158	68.93
138.	Horváth László	PSE	158	68.86
139.	Dankó István	TTE	169	68.86
140.	Szabó Gyula	DIS	160	68.80
141.	Urbán András	BEA	160	68.55
142.	Hirt Károly	ARA	155	68.53
143.	Lux Iván	BEA	146	68.09
144.	Pavlovics György dr. ifj.	THS	170	67.82
145.	Zempléni András dr.	KOS	160	67.77
146.	Molnár Attila	TTE	170	67.67
147.	Nagy Lajos	PVS	143	67.52
148.	Horváth Tivadar	HER	153	67.33
149.	Nagy György	PVM	158	66.80
150.	Vass Tibor	VHS	140	66.50
151.	Zánkay András	BEA	147	66.22
152.	Hegedüs Béla	KTK	160	66.01
153.	Nyögéri Imre	KTK	136	65.54
154.	Lovász István	HSP	153	65.38
155.	Andrási Lajos	HER	148	65.25
156.	Halaj László	JMD	168	65.24
157.	Tertsch Antal	KTK	153	65.19
158.	Csonka Antal	HTC	161	65.07
159.	Bugár József	BOF	153	65.05
160.	Ludvig István	MAF	153	64.76
161.	Paskuj Mátyás	MCB	167	64.67
162.	Horváth Béla	KTK	143	64.54
163.	Bezeczky László	THT	162	64.43
164.	Nagy Sándor	ARA	159	64.06
165.	Nemoda Ferenc	FSC	168	64.01
166.	Salga István dr.	HSP	149	63.59
167.	Ipsics László	MAC	168	63.35
168.	Jelinek István	PSE	143	63.23
169.	Bozán György	HSP	144	62.80
170.	Kocsis László	FSC	158	62.77
171.	Csema András	MSE	171	62.53
172.	Erdélyi Tibor	HSE	153	62.38
173.	Tamás Péter	MSE	163	62.23
174.	Melkes Antal	SMA	153	62.13
175.	Gombkötő Péter dr.	TTE	144	61.81
176.	Kiss Tibor	FSC	157	61.77
177.	Sindely Pál dr.	SZV	147	61.66
178.	Balogh József	GYO	163	61.63
179.	Bogdanovits András	MSE	148	61.37
180.	Komár Béla	HER	145	60.98
181.	Ambrus Sándor	PVM	170	60.86
182.	Muszély György	BEA	142	60.86
183.	Vincze István	HER	149	60.74
184.	Csöngei Dezső	VTC	156	60.68
185.	Varga György	POE	139	60.18
186.	Fluck István	PVM	150	60.05

III. osztályúak

187.	Lenkei Győző	HSP	157	59.93
188.	Kovács András	HBS	148	59.68
189.	Törjék György	TTT	155	59.16
190.	Zsilinszky Pál	DIS	152	58.94
191.	Szabon János	KOS	138	58.89
192.	Sáfrán Zoltán	ARA	157	58.80
193.	Györgyi Zoltán	OSC	163	58.67
194.	Nagy Zsolt	FMT	159	58.30
195.	Kovács László dr.	PVS	140	57.97
196.	Gincsai József	KRI	160	57.95
197.	Kubacsek József	FSC	156	57.93
198.	Zelei Ferenc	HBS	161	57.71
199.	Halla Ernő	ARA	158	57.48
200.	Kaptur József	VHS	160	57.42
201.	Réthalvi Lajos	JSS	146	57.11
202.	Szűcs B. Levente	HSP	150	57.07
203.	Szemler István	TTE	144	56.87
204.	Lőrincz Gábor	HTC	149	56.83
205.	Gáncs Kálmán	HER	147	56.69
206.	Rebák Sándor László	NYV	158	56.66
207.	Kaján László	FMT	151	56.56
208.	Bányai Attila	ZTC	141	56.49
209.	Horvári György	HSP	144	56.10
210.	Leonhardt Kristian dr.	ZTC	555	55.59
211.	Nagy András	PSE	163	55.38
212.	Kardos Ferenc dr.	OSC	147	55.16
213.	Nagy Árpád dr.	ETC	144	55.11
214.	Juhász István	BOF	153	54.45
215.	Vékony Andor	KTK	155	54.41
216.	Schell Antal	PSE	139	54.09
217.	Páhy Tibor	ARA	136	54.06
218.	Telek Tibor	SDS	160	54.03
219.	Lénárd Miklós	ETC	145	54.01
220.	Olajos Ferenc	PSE	154	53.91
221.	Biró Sándor	KRI	153	53.79

RANGLISTA

222.	Kéri Gerzson dr.	OSC	144	53.45
223.	Tóth Lajos	TTT	157	53.28
224.	Rácz Róbert	POE	169	53.28
225.	Blum László id.	RTE	148	53.04
226.	Fekete Zoltán	ESP	167	53.01
227.	Liskány András István	NYV	163	52.84
228.	Bunyik László	MEA	154	52.52
229.	Homoki Géza	BEA	147	52.12
230.	Szabó László	DNS	154	52.11
231.	Buncsik János	PSE	134	51.79
232.	Hargitai István	TTE	143	51.61
233.	Virág Gyula	THS	154	51.48
234.	Szabó Gábor	KTK	150	51.42
235.	Bán Sándor	HTC	141	51.35
236.	Dudás István	OSC	132	51.29
237.	Lévai Kálmán	KSE	154	51.11
238.	Nagy Dezső	KTK	139	50.78
239.	Cserteg István	TSC	138	50.25
240.	Korbély Tibor	HER	150	50.13
241.	Gerely Ferenc	SMA	144	50.01
242.	Fekete Gábor	ZTC	169	49.95
243.	Szalóki Rezső	GYO	152	49.76
244.	Herter László	MAF	153	49.61
245.	Drávucz Imre	HRF	150	49.47
246.	Magyar János	MAF	152	49.09
247.	Horváth János	TTT	155	49.00
248.	Dömötör Imre	SFC	158	48.20
249.	Lajtai Sándor	PVM	151	48.16
250.	Gadó György	OSC	160	47.63
251.	Szabovik Zoltán	HRF	156	47.57
252.	Argay Gyula	BEA	139	47.49
253.	Bogdány Miklós	TTE	139	47.33
254.	Kangasmaki Heikki	BSC	735	47.12
255.	Berbécs Sándor	TTT	145	47.09
256.	Könnyű István	DNS	160	46.48
257.	Tüskés György	SUN	149	46.20
258.	Gárdonyi Zoltán	BOF	139	45.78
259.	Urbánfy Jenő	BOF	154	45.73
260.	Fonyó Sándor	SUN	156	45.57
261.	Pap László	VTC	357	45.28
262.	Antal István	BMG	166	45.03
263.	Hideg István	HTC	159	44.98
264.	Aknai Antal	TTT	151	44.95
265.	Perényi János	GYO	142	44.89
266.	Rózsa László	ARA	157	44.48
267.	Sódor István dr.	OSC	150	44.15
268.	Németh Béla	PVM	159	44.09
269.	Nagy Albert	SPA	143	43.80
270.	Lovas Zoltán	KOD	162	43.53
271.	Horváth Zoltán	ZTC	144	43.36
272.	Marton Péter	KTC	142	43.05
273.	Krolopp Frigyes	HSP	155	42.96
274.	Molnár Gyula	BTK	158	42.79
275.	Németh Alajos	PSE	137	42.38
276.	Ijjász István	PVS	139	42.10
277.	Sejpes Gyula	KTK	542	42.06
278.	Weress Kálmán	TTE	135	41.33
279.	Gyalog László	SPA	149	41.28
280.	Balázsy László	PVS	149	41.27
281.	Garbacz Gábor	ESP	164	40.98
282.	Kovács Nándor	PVS	157	40.70
283.	Csongrádi Jenő	BEA	146	40.04
284.	Kutnyánszky Ernő	THS	149	39.73
285.	Scultéty Gábor	BOF	151	39.65
286.	Hetényi Ferenc	HTC	167	39.61
287.	Felföldi Károly dr.	SZV	143	39.56
288.	Éliás Vilmos	TTE	132	39.47
289.	Czinege János	KRI	156	39.41
290.	Héjjas Attila	DTC	547	39.31
291.	Csikós Miklós	FSC	155	38.90
292.	Pózna András	VBT	165	38.67
293.	Friedrich Vilmos	BEA	146	37.63
294.	Lázár László	PSE	148	37.59
295.	Kósa Pál	PVS	155	37.16
296.	Köblös József	KTX	141	37.06
297.	Cserháti József	TSC	139	37.05
298.	Hódossy Béla	TSC	137	36.93
299.	Györgyi Zoltán	MOM	154	36.90
300.	Imeli János	MSE	156	36.81
301.	Zolarek István	PVS	142	35.77
302.	Mészáros Károly	TTT	154	34.84
303.	Cenner Tibor dr.	FMT	162	34.42
304.	Szűcs György dr.	PVS	145	34.28
305.	Ortman János	POE	160	34.27
306.	Vajda László	ZTC	146	33.86
307.	Holluby Andor	PSE	143	33.81
308.	Ormay György	KOS	157	32.35
309.	Pásztor Imre	SZV	144	32.34
310.	Nagy Gábor	TTE	143	32.24
311.	Somlay Gábor	ARA	156	32.16
312.	Hargitai Miklós	TSC	138	32.09
313.	Valkony Ferenc	KTK	136	31.62
314.	Fóthi Ákos	BEA	145	31.25
315.	Tóth Béla	HBS	149	30.66
316.	Mohácsi József	HAV	145	30.22
317.	Németh László	KOS	162	30.18
318.	Tóth Sándor	ETC	151	29.36
319.	Rácz Márton	TTE	136	29.36
320.	Horváth Imre	BAL	153	28.61
321.	Lohász Márton	EPI	142	28.07
322.	Tasi Ákos	TTE	149	27.80
323.	Halász László	ETC	152	27.77
324.	Csőkör György dr.	TTT	154	26.85
325.	Bérczes Miklós	FMT	167	26.53
326.	Szecsődi Ákos	BEA	142	26.52
327.	Nemcsényi László dr.	TTT	163	24.92
328.	Dobrossy István dr.	DIS	160	23.85
329.	Hadnagy Árpád	HSP	159	23.50
330.	Kempelen Miklós	OSC	146	22.21
331.	Hajagos István	TTE	160	21.72
332.	Lipp József	PVS	148	20.97
333.	Wengrin István	VTC	143	20.47
334.	Mészáros József	NKZ	156	20.04
335.	Ballagó Béla	FSC	144	18.75
336.	Müller János	PSE	140	16.42
337.	Illés Vilmos	SSC	140	15.56
338.	Hanyicska Mihály	NYV	169	12.28
339.	Farkas Sándor	HAV	142	12.28
340.	Radnóti Rezső	HAV	141	12.22
341.	Katulin Tibor	TTT	157	11.28
342.	Csupor Miklós	TTE	134	11.28
343.	Vincze Károly	HRF	164	10.67

Minősítés nélkül

344.	Simon Gyula	DIS	146	9.26
345.	Kiss Attila	SSC	150	8.95
346.	Varga Sándor	BEA	141	5.13
347.	Bálint Sándor dr.	KTK	144	4.31
348.	Tihanyi László dr.	POE	136	3.82
349.	Endrődi József	PAK	153	2.96
350.	Ádám András	ARA	156	2.70
351.	Józsa György	DTC	147	0.84
352.	Ribényi Imre	KTK	142	0.54
353.	Reszter István	TTT	143	0.01
354.	Hajdu István	SPA	145	0.00
355.	Csarnangó Ferenc	SZV	127	0.00
356.	Mudry Ferenc	MSE	150	0.00
357.	Szebényi Béla	KAL	157	0.00
358.	Kozma László	TTE	136	0.00
359.	Szeredai László	EPI	136	0.00
361.	Török István	DEA	139	0.00
362.	Buda József	BSC	145	0.00
360.	Csuka Zsigmond	CBD	150	0.00
363.	Balogh Iván dr.	BEA	150	0.00

Szenior nők

II. osztályúak

1.	Balogh Piroska	SZV	269	108.65
2.	Tömördi Ágnes	HSE	263	108.36
3.	Mátyás Ildikó	PVM	263	105.47
4.	Győrffy Gabriella	HSE	267	105.17
5.	Viniczainé Kovács Ildikó	PVS	269	104.62
6.	Kármán Katalin	HSE	258	101.40
7.	Szerencsiné Csamangó J	DAR	262	100.19
8.	Rusvainé Barócsi Katalin	FSC	265	99.26
9.	Sallai Sára	SZV	265	98.90
10.	Kaszásné Boa Ágnes	HER	264	98.62
11.	Csillag Vera	PVM	267	97.75
12.	Csizmadiáné Szőládi A	HER	267	97.03
13.	Barát Imola	THS	265	96.80
14.	Jakubecz Andrea	BME	267	96.10
15.	Gillichné Kalocsai Á dr.	MSE	269	94.49
16.	Galambos Erika	THS	268	94.46
17.	Jenővári Gabriella	HSE	257	94.35
18.	Lovas Ágnes	PVM	267	94.35
19.	Radics Anna	TTT/ETC	265	93.47
20.	Turcsánné Cseh Erzsébet	PVS	266	93.18
21.	Németh Zsoltné	HER	268	93.14
22.	Holper Antónia	TTE	268	90.35
23.	Zelena Dóra	MEA	270	90.19
24.	Riczel Zsuzsanna	PSE	270	89.72
25.	Cserjés Andrea dr.	HRF	270	89.35
26.	Hajas Csilla dr.	KOS	264	88.95
27.	Vargáné Kocsis Katalin	NKZ	261	88.88
28.	Kissné Kiss Mária	JMD	257	88.60
29.	Horváth Magda	TTE	252	88.22
30.	Justánné Bánszki Zsuzsa	NYV	265	88.11
31.	Cseresnyés Ágnes	TTE	268	88.09
32.	Halászné L. Ibolya	ETC	263	87.77
33.	Pokk Mariann	ARA	265	87.58
34.	Tóth Marianna	PVM	267	87.15
35.	Bacsó Piroska	MAF	261	87.03
36.	Tamásné Szakács Judit	MSE	266	86.21
37.	Marczis Márta	ETC	261	86.05
38.	Kiss Teodóra	ETC	268	85.14
39.	Nagypéter Mária	JMD	262	84.71
40.	Dániel Edit	SPA	258	84.20
41.	Lévainé Kovács Róza	KSE	257	80.67
42.	Regályné Zarnóczay Klára	NYK	260	79.66
43.	Ágoston Erika	PSE	266	79.24
44.	Nagy Márta	ARA	262	77.91
45.	Ostorics Zsuzsanna	PSE	259	76.95
46.	Kapturné Bíró Anna	VHS	266	76.87
47.	Muzsnai Ágota dr.	HSE	255	75.47
48.	Szűcs Judit	ESP	265	74.94
49.	Nemesházi Lászlóné	PSE	262	74.19
50.	Hideg Istvánné	HTC	258	72.37
51.	Kozák Éva	ESP	258	72.07
52.	Csákány Anikó	OSC	261	71.01
53.	Károssy Réka	SZV	269	70.69
54.	Dömötörné Horváth	ESFC	259	69.78
55.	Horváth Zoltánné	TSE	264	67.97
56.	Nagy Zsuzsanna dr.	HER	259	66.53
57.	Balog Edit Judit	KSE	266	66.18
58.	Liskányné Jáhor Anikó	NYV	261	65.23
59.	Ajkai Adrien	POE	264	65.10
60.	Karsai Klára	OSC	252	64.55
61.	Hegedüs Ágnes	BEA	249	64.30
62.	Cser Borbála	HER	244	64.10
63.	Mező Éva	PVM	256	62.99
64.	Terjéklné Tóth Edit	HRF	259	62.97
65.	Dénes Ildikó	KAL	269	62.62
66.	Gyöngyösi Jolán	CBD	265	62.43
67.	Grant Julianna	PSE	248	62.43
68.	Biró Aletta	BEA	247	62.27
69.	Novotni Tiborné	BME	252	61.32
70.	Korik Vera	PSE	244	60.90

III. osztályúak

71.	Komár Béláné	HER	248	59.95
72.	Tóth Károlyné	VTC	267	59.23
73.	Gösswein Judit	PSE	251	58.44
74.	Montovay Emília	DTC	260	55.95
75.	Jenei Margit	BOF	254	54.75
76.	Veresné Sipos Etelka	HRF	255	52.65
77.	Fey Klára	HSP	848	51.97
78.	Lux Ágnes	BEA	251	51.01
79.	Kovácsné Bajnóczi Rita	FMT	268	50.64
80.	Ormay Éva	KOS	263	50.54
81.	Cserpák Ferencné	NYV	255	50.41
82.	Rostás Irén	HTC	251	49.89
83.	Kovács Olga	HAV	255	49.69
84.	Fent Marianne	ARA	253	48.94
85.	Szopori Éva	KRI	255	48.20
86.	Keszthelyi Ildikó	PSE	250	48.13
87.	Szabó Zsuzsanna	MOM	254	46.98
88.	Kocsis Gyöngyi	ARA	255	46.77
89.	Mészárosné Boros	VTTT	157	45.88
90.	Juhászné Bálint Ildikó	HTC	267	44.21
91.	Schell Antalné	PSE	242	42.82
92.	Szuromi Imréné	BOF	249	39.76
93.	Hinterstein Ferencné	DNS	250	38.43
94.	Benga Andrásné	PVM	252	37.04
95.	Tóth Józsefné	HAV	251	34.65
96.	Cser Krisztina	FMT	242	34.10
97.	Németh Béláné	PVM	261	32.97
98.	Gombkötő Zsuzsanna	VTC	247	29.29
99.	Németh Zsuzsanna	HTC	259	29.17
100.	Kedl Ildikó	SPA	259	28.45
101.	Hanusz Mária	OSC	245	28.41
102.	Pápainé Poós Ildikó	ARA	259	28.02
103.	Mitterer Andrea	BEA	254	26.58
104.	Csorja Ida	HTC	245	26.55
105.	Babai Margit dr.	TTE	238	22.35
106.	Sváb Lászlóné	KTK	243	21.38
107.	Lenkeiné Halasi E	HSP	256	20.06
108.	Sötérné Farkas Anna	PSE	242	19.64
109.	Szabóné Gombási J	DNS	264	16.97
110.	Spiegl Zsuzsanna	SMA	254	16.69
111.	Kiss Julianna	KTK	255	13.04

Minősítés nélkül

112.	Wengrin Istvánné	VTC	242	9.27
113.	Bernáthné Orosz Éva	DNY	269	8.37
114.	Bálint Sándorné dr.	KTK	244	8.33
115.	Sipos Judit	HSE	252	0.00
116.	Éliás Vilmosné	TTE	237	0.00
117.	Füleki Emőke	DNS	239	0.00

VÁLOGATÓVERSENYEK EREDMÉNYE

A VB három egyéni számába válogattunk, a sprint és a középtávú számra egy-egy alkalommal (Miskolci sprint, külön megrendezett középtávú válogató a Zuppán), a normál távra több hazai versenyen (HOB, Postás, Tipó 2. napjai, Borsod kupa).

A kialakult eredmény:

	Sprint		Közép		Klasszikus	
Női	Makrai Éva	100%	Szerencsi Ildi	100%	Makrai Éva	100%
	Domján Zsuzsa	134%	Domján Zsuzsa	108%	Szerencsi Ildi	110%
	Szerencsi Ildi	161%	Gyurkó Fanni	114%	Domján Zsuzsa	111%
					Gyurkó Fanni	113%
	Gyurkó Fanni		Makrai Éva		Kelemen Detti	114%
Férfi	Kovács Ádám	100%	Zsebeházy István	100%	Kovács Ádám	100,4%
	Gösswein Csaba	100,4%	Lenkei Zsolt	106%	Vonyó Péter	102%
	Józsa Gábor	103%	Vonyó Péter	106%	Lenkei Zsolt	104%
			Kovács Róbert	108%	Zsebeházy István	107%
	Zsebeházy István	106%				
			Gösswein Csaba			

(a hátrébb végzett versenyzőket nem tüntettem fel, ők nem szóltak bele a legjobbak vetélkedésébe)

Fentiek alapján a következő csapatot javaslom:

Nők: Makrai Éva (sprint, középtáv), Szerencsi Ildikó (sprint, középtáv), Gyurkó Fanni (sprint, klasszikus), Domján Zsuzsa (középtáv, klasszikus), Kelemen Bernadett (klasszikus)

Férfiak: Kovács Ádám (sprint, klasszikus), Gösswein Csaba (sprint, középtáv), Zsebeházy István (középtáv), Lenkei Zsolt (középtáv), Vonyó Péter (klasszikus), Józsa Gábor (sprint)

Indoklás: **Makrai Éva** és **Szerencsi Ildi** minden számban jó eredményekkel rendelkeznek (Ildinek a mostani válogató balszerencsés volt), de a VB-n csak a sprint és középtávú számra készülnek (Évinek a középtávú válogatón nem volt jó eredménye, de a korábbiak és hozzáállása miatt egyértelműen jogosult az indulásra, a sprint válogatón viszont hatalmas fölénnyel utasította maga mögé, nemcsak a magyar, hanem VB-n eredményes külföldi ellenfeleit is).

Domján Zsuzsának is jó eredményei voltak a közép és klasszikus távon, a sprint nem sikerült neki, ezért ez utóbbi számban inkább Gyurkó Fannira számítok korábbi eredményei és felkészülése ismeretében.

Fanni a klasszikus távon a soron következő válogató eredménnyel rendelkezik és ő az utóbbi másfél évben olyan határozott fejlődést mutatott nagyon elkötelezett hozzáállással, hogy rá is mindenképpen számítok.

Kelemen Detti idén nem szerepelt úgy, mint korábban, de hosszú sérülés után most nyeri vissza régi formáját, így azt várom tőle, hogy a VB-n már újra a régi lesz.

Kovács Ádám az idei sérülésekkel és betegségekkel tarkított felkészülése ellenére mutatja, hogy az egyik legkiemelkedőbb versenyzőnk.

Gösswein Csaba Norvégiában készül és ott a VB-k élmezőnyében szereplő klasszisok között idén 110-117 % közötti eredményeket produkált, a norvég Sprint Bajnokságon 5. helyezett! Itthon a sprint válogatón nagyon szoros eredményt produkált az élen.

Zsebeházi Isti imponáló futással nyerte a középtávú válogatót, és amit még ki kell emelnem, a legutóbbi két cseh és a Hermann váltóversenyek, amelyeken olyan szívvel és eredménnyel küzdött, amit mindenki elé tudok állítani példaként.

Lenkei Zsoltnak számos kiemelkedő eredménye volt eddig is, most ezt a középtávú válogatón és a klasszikus távú versenyeken mutatta, de utóbbi számra nem készül a felnőtt VB-n.

Vonyó Péter még mindig megbízható, rutinos, és tudja, mikor kell magából a maximumot kihozni, és ki is hozza. Tőle nem várom azt, hogy ennél többet fog tudni a magyar VB idején, de ő egy mérce, a fiataloknak meg kell verniük őt, ha a helyébe akarnak lépni.

Józsa Gábor a legjobb futó és nagy küzdő. A sprinten jó eredményre képes, de nagyobb határozottságra van szüksége.

A javaslatomhoz hozzátartozik, hogy a válogatási rendszer lassan átalakul, mert nem a sok jelölt közül kell kiválasztanom az utazó csapatot, hanem látható, hogy a fenti 11 versenyző mellett az idei Junior VB-n induló (Fanni és Zsolt mellett) 4 versenyző, plusz 1-3 jelenleg junior vagy ifi korú versenyző, akinek van esélye a 2009-es magyar VB-n csapatba kerülni. Tehát a felkészítés, hogy ezen kevesek minél jobbak legyenek fontosabb lesz, mint a kiválogatás.

Ezért is szeretném, hogy az a két versenyző, akiknek most a válogatás halványabban sikerült de korábban már bizonyítottak, a csapat tagjai lehessenek.

Kérem válogatott keret elfogadását.

Hegedűs Zoltán szöv. kap.

Összefoglaló a diáktájfutás program első két hónapjáról

Kialakításra került a regionális koordinátori hálózat, valamint a bemutatók feltételrendszere, ezek megtalálhatók a honlapon, mintákkal és lebonyolítási segédlettel együtt. Az eredetileg tervezettnél kicsit kevesebb támogatást irányoztam elő egy-egy bemutató-versenyre, létszámtól függően 6 és 12 ezer Ft között, mivel a regionális koordinátorok sem lesznek képesek minden programon jelen lenni, és nem szeretném, ha megérné fiktív programokat jelenteni a támogatás reményében.

Így ez az összeg csak akkor jelent munkadíjat is, ha a szervezők képesek a térképnyomtatást ingyen megoldani. Ennek elősegítésére szponzori szerződés keretében szeretnék a regionális koordinátorokhoz nyomtatókat telepíteni. Az a tervem, hogy a szövetség megveszi a nyomtatókat – pl. a szakállamtitkárság támogatásából –, viszont a szponzor ellát minket évekig meghatározott mennyiségű kellékanyaggal (tonerek, stb.). Két cég (Canon, Xerox) van a láthatáron, ahol kapcsolat révén be is ajánlottak már minket az illetékeseknek.

A Tájolóban megjelent figyelemfelkeltő cikk sikeres volt, sokan ajánlottak iskolákat, ez le is foglalt, mint budapesti regionális koordinátort. Májusban és július elején kb. 20 bemutatót szervezünk Budapesten és Pest megyében.

Kérdés a regionális koordinátorok javadalmazása. A saját példámon is úgy látom, hogy sokkal inkább a regionális koordinátorokon múlik a program sikere, mint a vezetőn, több időráfordítást igényel tőlük, és őket kellene jobban javadalmazni.

A térképkiadás tekintetében nem volt egyértelmű a bizottság álláspontja, hogy pályázaton kiválasztott központi vállalkozó(k) készítsék, vagy helyi szinten készüljenek. A megoldás a kettő ötvözete lesz: területi alapon 3-4 vállalkozót akarok kiválasztani, akiket a reg. koordinátoroknak nem lesz muszáj alkalmazni, de ők szerződésben vállalják a rendelkezésre állást. A cél, hogy egy-egy bemutató megtartása ne szenvedhessen késedelmet (maradjon el) a térkép hiánya miatt. Az eddigi térképeket személyes felkérés alapján készítették különbözőhelyesbítők. Egységes jelkulcsot is tervezek, ennek megalkotásába szélesebb kört vonva be.

A kifizetések mind a bemutatók, mind a térképek esetében rajtam keresztül történik, hullámokban, a reg. koordinátorok csak az adatokat gyűjtik és továbbítják.

Nehéz számszerűsíteni az eddigi haladást, egyrészt, mivel a budapesti program szervezése miatt nem tudtam kellőképpen foglalkozni a vidéki helyzet nyomon követésével. Másrészt az iskolákban való számolás is probléma (rendszeres programok, több iskolára kiterjedő
bemutatók, nyári napközis táborok, létszám), inkább az elért gyerekekben lenne célszerűbb mérni. Egyes iskolákban affinitással rendelkező tanárok rendszeres foglalkozásokat tartanak, és ez lehet a lefedetlen területekre való továbblépés módja is. Szakmai anyag összeállítása szükséges azonban hozzá számukra.

Kérdés továbbá, hogy ha a program valóban létszámnövekedést hoz, azt a klubok anyagilag
elbírják-e? (Komárom-Esztergom megyei példa.)
Kapcsolat a marketing bizottsággal?

Scultéty Márton

A Versenybizottság 2007. évi munkaterve

A Bizottság vezetője: Miháczi Zoltán, elérhetősége: mihzol@bcn.hu 30/2510-724
A Bizottság tagjai: Erdélyi Tibor, Korbély Tibor, Kovalcsik István, Faggyas László, Scultéty Márton.

Önálló referensek:

- Szövetségi ellenőrző bírói rendszer működtetése: Erdélyi Tibor
- Minősítési ügyek: Kovalcsik István
- Versenybirók : Korbély Tibor

A bizottság 2007. évi ülésterve: Ülések esetenként nagyobb versenyeken, és feladat függvényében ad-hoc. A kapcsolattartás további módja az e-mail.

A Bizottság 2007. évi költségvetése: saját működési kiadások nincsenek

A Bizottság állandó feladatai:

- Szabályozatok, felügyelete, kiemelten
  - o Versenyszabályzat
  - o Minősítési szabályzat (önálló referenssel)
  - o Bajnoki rendszer
  - o Rangsoroló versenyek irányelvei
- Bajnoki pontverseny, szakosztályi pontverseny, összetett bajnokság szabályozása, számítása
- Az ifjúsági korosztály versenyzésével kapcsolatos kérdésekben állásfoglalás (pl. korengedélyek elbírálása, Diákolimpia szervezési kérdései)
- Szövetségi ellenőrző bírói rendszer működtetése (önálló referenssel)
- Versenybíró képzés, továbbképzés. Bírói feljebb minősítések. (önálló referenssel)
- Minősítési ponthatárok éves felülvizsgálata
- Minősítés és rangsorszámítás (önálló referenssel)

A Bizottság ez évi egyedi feladatai:

- Részvétel az „Ad-hoc Bizottság a nem egyéni versenyszámok rövid és középtávú fejlesztési irányainak meghatározására" munkájában
- A szakosztályi pontverseny metodikájának felülvizsgálata a 2006. évi számítások ismeretében
- Versenybírói adatbázis összeállítás. Határidő: 2007. október 31.

Az elnökség döntését igénylő kérdések: Az előterjesztett szabályozásokról a bizottság javaslata alapján az elnökség hoz határozatot.

Budapest, 2006. 04. 08. Miháczi Zoltán

INFORMATIKAI ÉS TECHNIKAI BIZOTTSÁG 2007. ÉVI MUNKATERVE

1. Általános

1.1 A bizottság tagjai

A bizottság vezetője: Molnár Péter

A bizottság tagjai: Gerzsényi Zsolt, Józsa Gábor, Kovács Balázs, Marosffy Dániel, Nagy Gergő, Scultéty Márton, Szakál Péter

1.2 A bizottság feladatai

- A SportIdent rendszer technikai fejlesztése, fenntartása, karbantartása
- Az MTFSZ honlap üzemeltetése
- MTFSZ informatikai rendszereinek kezelése, karbantartása, fejlesztése
- Informatika szerepének erősítése
- Szövetségi adatbázisok létrehozása, karbantartása
- Online nevezési rendszer (Marosffy Dániel, Nagy Gergő)

2. A bizottság tevékenysége

2.1 A SportIdent rendszer technikai fejlesztése, fenntartása, karbantartása

A téma referense Kovács Balázs. A rendszerben 2007-ben nem hajtunk végre nagyobb méretű beruházást, mert a 2004 végén és 2005 nyarán elvégzett teljeskörű dobozcsere után az eszközeink megfelelő állapotban vannak. 2007-ben csak a számítástechnikai eszközök szokásos megújítását végezzük, ami a következő beszerzéseket jelenti:

- 1 db notebook számítógép
- 2 db A4 nyomtató

A fentieken kívül, a dugóka ellátást a Szövetségen keresztül folyamatosan, haszonkulcs nélkül biztosítjuk.

A rendszer tárolását, karbantartását és a kölcsönzések intézését a Hungária99 Bt. végzi.

A tervezett összegeket ld. a Költségvetés részben.

2.2 Az MTFSZ honlap üzemeltetése

A honlapot Gerzsényi Zsolt üzemelteti. A honlap elkészülte után 2007-ben szeretnénk a tartalom szélesítésével foglalkozni, amiben elsősorban az egyes bizottságokra támaszkodnánk, hogy biztosítsanak anyagot.

Felelős: Gerzsényi Zsolt

Határidő: folyamatos

2.3 Webes adminisztrációs rendszer kiépítése a versenynaptár adatok frissítésére és a szövetségi adatbázisok karbantartására

A bizottság célul tűzte ki azt is, hogy a 2007 első felében kiépítsen egy adminisztrációs felületet, amelyen keresztül az egyesületek, az iroda, ill. egyéb érintett bizottságok közvetlenül vezethetnek át változtatásokat az adatbázison (pl. névváltozások, dugóka-eladások, edzői és versenybírói minősítések, stb.), valamint biztosítja a versenyek információs fájljainak (kiírás, értesítő, eredmények) decentralizált, rendező általi feltöltését. Utóbbinak már a tesztelése folyik.

Határidő és felelősök:

Verseny-admin: 2007. május 31., Nagy Gergő

Személy- és szervezet-admin: 2007. június 30., Scultéty Márton

2.4 Versenyengedély-adatbázis megjelenítése a honlapon

A versenyengedély-adatok viszonylag gyakori betöltése az egységes adatbázisba időntől kiemelt fontosságú, mert a Versenybizottság döntése alapján időntől már nem lehet később megkért engedéllyel visszamenőlegesen rangsorpontot szerezni. A versenyengedélyek kiállítása egy, a Nemzeti Sportszövetség által működtetett rendszerben történik, ehhez sajnos nem tudunk on-line módon kapcsolódni, így a kiállított engedélyek nem lehetnek automatikusan láthatók az MTFSz-honlapon is. A fent részletezett személy-admin részének szánjuk, hogy az engedély-adatok áttöltését a jövőben az irodavezető is meg tudja oldani, így pl. heti rendszerességgel lehessen frissíteni.

Határidő és felelős: 2007. július 31., Scultéty Márton

2.5 További fejlesztések

- Bajnoki és egyesületi pontverseny automatikus számítása a jegyzőkönyvekkel beérkező hivatalos eredményekből. Józsa Gábor már tavaly elkezdett rajta dolgozni, viszonylag gyorsan befejezhető, az év maradék részében teszt-jelleggel működhet, és 2008-tól élesíthető.

Felelős: Józsa Gábor

Határidő: 2008. március 1.

- 10+8 % és egyéb versenyekkel kapcsolatos jogdíjak automatikus számítása az iroda számára a jegyzőkönyvekkel beérkező hivatalos eredményekből. A nevezési díjat ehhez ugyan többnyire továbbra is külön meg kell adni - bár az online nevezőrendszert használó versenyek esetében már ez is tárolva van az adatbázisban -, de az is óriási segítség az irodavezetőnek, ha nem manuálisan kell böngészgetni a résztvevő létszámokat az eredményekben. Külső fejlesztővel kívánjuk leprogramoztatni. Az élesbe állítás határideje 2008. március 1., előtte természetesen egy tesztidőszakkal.
- Online K-szám kérő felület, szintén az adminisztrációs rendszerbe ágyazva. Ezt is külső fejlesztővel kívánjuk leprogramoztatni. Átadási határidő 2007. december 31.
- Online jelentkező rendszer a versenyrendezésre, a verseny-admin továbbfejlesztéseként. Ez a Naptárbizottság munkáját könnyítené meg nagyban azzal, hogy az előbb jelentkező nagyobb versenyek igényelt időpontjai kifelé is láthatók lennének, és ezáltal a később jelentkező kisebb versenyek igazodhatnak hozzájuk. Szintén külső fejlesztővel kívánjuk leprogramoztatni, a követelményeket pontosabban a Naptárbizottság dolgozza ki. Átadási határidő: 2007. augusztus 31., hogy a jövő évi rangsoroló-jelentkezések már történhessenek ilyen úton is.

3. Költségvetés

Informatika

Webtárhely	100 000 Ft
Honlap üzemeltető	240 000 Ft
Fejlesztések	660 000 Ft
Összesen	**1 000 000 Ft**

SportIdent

SportIdent 1 db új számítógép (notebook)	250 000 Ft
SportIdent 2 db új A4 nyomtató	120 000 Ft
SportIdent karbantartás-tárolás	276 000 Ft
Összesen	**646 000 Ft**

ÖSSZETETT EGYÉNI BAJNOKSÁG 2007





Nyögéri Imre (KTK)



Kármán Iin (HSE)



Dudás István (OSC)

Az új bajnoki rendszer előírásai szerint tíz kategóriában (F65 és idősebbek, valamint N40 – N60) akár már az első három egyéni bajnokság megrendezése után összetett egyéni bajnokot lehetne hirdetni. Ehhez csak az szükséges, hogy akadjon az egyes kategóriákban olyan kiváló versenyző, aki mindhárom eddig megrendezett egyéni OB-t győztesként fejezte be. Nos, idén három ilyen versenyző akadt (fényképüket az MTFSZ-honlapról a Tájfutó arcok képgalériából vettük). N45-ben Kármán Katalin HSE, F70-ben Nyögéri Imre KTK, F75-ben Dudás István OSC. Gratulálunk eddigi teljesítményükhöz. A többi kategóriában csak a negyedik, esetleg csak az ötödik egyéni bajnokság után derül ki, ki lesz az összetett bajnok.

A szenior egyesületi bajnoki pontversenyben az OVB megrendezése után az élen a helyzet a következő (zárójelben a jún. 9-10-i OKEB/OVB-n szerzett pontok):

1. HSE 167 pont (49 + 29)
2. TTE 103 pont (23 + 22)
3. BEA 101 pont (38 + 26)
4. PSE 75 pont (26 + 14)
5. HER 52 pont (19 + 11)
6. PVM 51 pont (22 + 9)

A következő bajnokság az OREB, színhely: a szentendrei Skanzen, időpont: szeptember 1. *AGy.*

KEDVEZMÉNYES ELŐFIZETÉSI AKCIÓ!

Az év hátralevő részében kedvezményes áron lehet a TÁJOLÓ 2007. évi számaira előfizetni.

Az előfizetési díj: 1500 Ft, ezért az összegért az előfizetők megkapják az eddig megjelent idei számokat, valamint az ezután megjelenő számokat is. Előfizetésre a Budapesti Tájfutók Szövetségének hivatalos helyiségében és a nagyobb versenyeken (Hungária, OB-k stb.) van lehetőség.

NB CIPŐK FÉLÁRON!*

WWW.COMPASS-SPORT.HU

COMPASS SPORT
GPS
& OUTDOOR SHOP



LEGYÉL TE A LEGYORSABB!

SZERETNÉL New Balance CIPŐT AKÁR 4950Ft - ért?

Látogass el weboldalunkra és válaszd ki
a számodra megfelelő cipőt és vásárolj féláron!



INFOVONAL: 7 888 888
BUDAPEST, NAGYMEZŐ U. 12.
BUDAPEST, LEHEL U. 23.
NYITVA: H-P 9-18 -IG ÉS SZO 10-13-IG
TEL 239-6013; 342-6583

Vásárolj interneten keresztül a www.compass-sport.hu -ról!
Lehel utcai boltunkban hitelkártyával is tudsz vásásrolni.

*Az akció visszavonásig érvényes

VISA
MasterCard

PARKTÉRKÉPEK ALAPANYAGAI

Elkezdődik a várva-várt szakmai sorozat a térképkészítés kulisszatitkairól, jobb híján a fenti sorozatcímmel. Remélem minden térképkészítőnek tudok újat mondani és az „egyszerű" tájfutók között is akad majd olvasó.

Tavaly év végén készítettem egy segédanyagot a Diáktájfutás programhoz a térképkészítésről. Ez a fogalmazvány olvasható az MTFSz honlapon is, ezért itt csak a kiegészítő tudnivalókról írok. A legfontosabb (öt) ábra csak most készült el a felhasználható alapanyagokról, ez látható túloldalt.

Parktérkép készítésekor (is) nagyon fontos a jó alapanyag, rengeteg terepi munkát spórolhatunk meg vele. (Ezt most különösen érzem a saját bőrömön is, mert az Eötvösre készülő lágymányosi új térkép alapja jóval gyengébb, mint a korábbiak, és a lombok miatt a fotók sem nagyon használhatók. Így azután, az eddigi „kifestőkönyv" (F. G.) típusú munka helyett kemény mérésekre kényszerülök.)

Bemutatásra a Flórián tér egy részletét választottam, egyforma, 1 : 4000 méretarányban mutatom be az alapanyagokat. A legismertebb az ún. EOTR (Egységes Országos Térképrendszer) legrészletesebb topográfiai térképe, az 1 : 10 000-es. A bal felső ábrán láthatjuk, hogy részletesebb térkép alapjául csak korlátozottan alkalmas, erősen összevonva ábrázolja a részleteket, egy igényes tízezresnek nem így kellene kinéznie és persze jóval frissebb is kéne legyen (a szelvények kb. 10–30 évesek). Különösen bájos a szintvonalra „ráejtett" dombocska és a „finom kidolgozású" romterület.

Mellette látható a földmérési térkép részlete (1 : 1000), ezen általában minden burkolt út rajta van és sokszor még a köves szegélyű kavicsos, salakos utak is, valamint szinte minden, ami állandó tereptárgy, kivéve a növényzetet. Azonkívül ami rajta van, az 98%-ban pontos, nagyon ritka a nagyobb csúszás. A szaggatott vonalak telekhatárt, vagy más, a terepen általában nem látható vonalat jelentenek. Erről a kivágatról már eltüntettem minden feliratot és egyéb, számomra zavaró információt (helyrajzi számok stb.), ezt könnyen megtehettem, mert a térképet digitálisan kaptam meg. Kevesen tudják, hogy ezekhez a térképekhez (általában) domborzat is tartozik, de azt rendszerint csak a megyei (Fővárosi) földhivatalban lehet beszerezni, nem ott, ahol az (elvileg) naprakészen tartott síkrajzot: a körzeti (kerületi) kirendeltségen. A hálózat azért ferde, mert ezt már elforgattam a mágneses északnak megfelelően. Ezt az elforgatást minden helyszínelés megkezdésekor ejtsük meg, legjobb mérések útján (néhány jól azonosítható egyenes vonal betájolásával, én például a házfalakat szeretem legjobban). Ha erre nincs lehetőségünk vagy időnk, Budapest környékén mostanában 2 (két) fokkal kell balra (CCW) forgatni a térképet (csak EOTR!!!).

A következő sorban a fotókat láthatjuk, bár igaziból letapogatást kéne írnom, mert legtöbbször digitálisan rögzítik a képet, különösen a műholdak. Ezek legnagyobb előnye a frissesség, hazánkról 2000-ben és 2005-ben készült teljes légifotó sorozat, amit ortofotóként (lényegében torzítás nélküli fotótérképként) is megvásárolhatunk, többféle felbontásban. Az itt bemutatott messze nem a legnagyobb részletességű változat, de térképezéshez használható. A másik nagy előny, hogy nem lehet elrajzolni, ami rajta van, az biztosan ott is van. Hátrány viszont, hogy a képeket lombos időszakban készítik, mivel ezt használják a (mező)gazdák ellenőrzéséhez is, így amit a fák eltakarnak, az nem látható. Jó hír, hogy idéntől minden évben lerepülik az ország harmadát, így mindig lesz legfeljebb három éves fotó, ami azt is jelenti, hogy a régebbi felvételeket olcsóbban adják.

Baloldalt egy hagyományos légifotóból készült ortofotó látható, nyílt területen kitűnően használható, az alaptérképekhez jól illeszthető. Jobboldalt a Google-ról letöltött kép látható, amit sík területen (Zugló) szintén várakozáson felüli pontossággal, gyakorlatilag hibamentesen tudtam illeszteni a térképhez (lásd az OCAD sorozat cikkeit, Tájoló 2005 és később). Érdemes addig nagyítani, ameddig már nem lesz részletesebb a kép, utána picit vissza, akkor kapunk jó „térképezős" képet. Így csak nagyon kis terület látszik egyszerre, de képkezelő programmal (Photoshop stb.) kis ügyességgel összeilleszthetők a képek.(A szemmagasságot (nagyítást) közben ne változtassuk!) Rosszabb megoldás, ha egyesével hívjuk be őket az OCAD-be, mindenesetre összeillesztéshez csak egy pontot igazítsunk, akkor nem torzul el a kép. Ha ebből kiexportálunk pl. egy jpg-t, jelentősen romlik a képminőség, bmp és tif talán jobb megoldás. Lejtős területeken jelentős torzulásokra számítsunk, bár állítólag torzítatlan képet is ki lehet valahogy szedni a Google-ból, de nekem még nem sikerült. Sajnos ilyen részletességű kép csak az ország egy részéről van, a többi jóval gyengébb, de állandóan változik, érdemes többször próbálkozni. A képek nem túl frissek, a készítés dátuma megtekinthető a honlapon.

Alul a kész térkép látható, a 2005-ös Budapest bajnokságra készült, azóta még két verseny volt rajta, Balla Sanyi bácsi és Máthé Fanni pedig oktatáshoz használja. (A területről lásd még: Mosa a promenádon, Tájoló 2006/10)

-háb
hegedus.abel@hm-him.hu

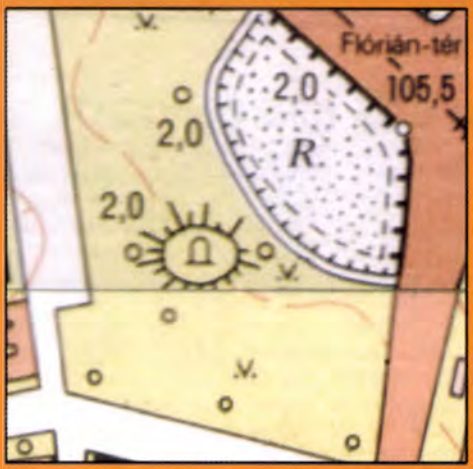
Fiórián-tér
105,5
2,0
2,0
2,0
R

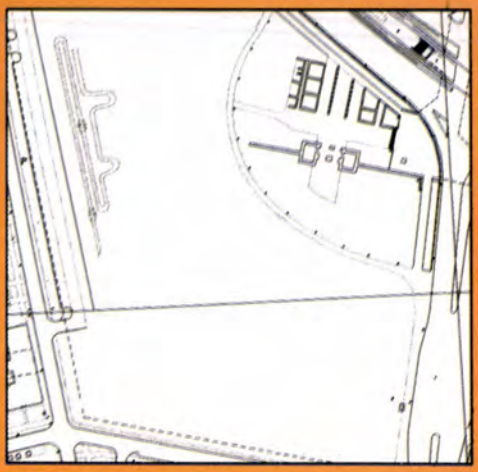







AZ 1953. ÉVI EGYÉNI OB MEZŐNYÉRŐL

Legutóbb Dr. Zomotor Ádám visszaemlékezése alapján az 1953. évi Egyéni OB-ről írtunk. Korábban említettük, hogy hivatalos eredménylista hiányában nem tudjuk, kik indultak az 1952-es, első bajnokságon. Nos, a második bajnokság esetén is ez a helyzet: nincs teljes eredménylista. A fellelhető újságcikkek, szakosztályi körlevelek azonban néhány versenyző személyét felfedik. Ismerjük a Budapestről feljutó, de az 1-6. helynél rosszabb helyezést elérők nevét: Szeitz János (Bp. Vörös Meteor) és Berger Antal (MÉLYÉPTERV). A Sport és Testnevelés c. folyóiratban megjelent beszámoló további neveket is tartalmaz: Pest megyéből Komáromi Alajos és Both Imre, Veszprém megyéből Komáromi Jenő, Győr Sopron megyéből (a 6-ik helyezett Edőcs Lászlón kívül) Hernitz Ferenc, Borsod megyéből Nemesánszky László, Baranya megyéből Lafferton Henrik (helyezését is ismerjük: 10-ik lett), Heves megyéből Pozder György, ezen kívül megyei hovatartozás említése nélkül szerepel Veres Mihály neve. Egyesületi információ szerint Pál Imre Baranya megyében a Pécsi Lokomotív tagjaként jogot szerzett az indulásra, de nem kapott munkahelyi hozzájárulást. Tudunk a rendezőség rideg magatartásáról is: Takács Andor, a Győri Lokomotív tagjaként tartalékként akart helyette indulni, de elutasításban volt része (valószínűleg az indok az volt, hogy az előző évi egyesületi feljutási rendszer helyett 1953-ban területi feljutási rendszer lépett életbe). A beszámolóból kiderül, hogy végül 22-en indultak a kétnapos versenyen, s ebből 17 volt értékelhető. Nos, a fentiek alapján 16 nevet ismerünk. Fény derül-e a további hatra?

Versenyek az 1954-es Egyéni OB előtt

Az 50-es évek elején megalakult OTSB egységes éves sportnaptárak kiadásával tette átláthatóvá a magyar versenysportot. A Természetbarát mozgalom eseményei is bekerültek a naptárba.
Az 1954. évi Egységes Sportnaptárból az derül ki, hogy az Egyéni Bajnokságot ismét egyesületi rendszerben írták ki: március 21-28: sportköri, április 18-25: sportegyesületek területi, május 22-23: sportegyesületek országos bajnokságai után június 18-20 szerepel az országos bajnokság időpontjaként.
Mielőtt az 1954-es, harmadik Országos Egyéni Bajnokságról megszólalnának a résztvevők, említsünk röviden néhány, a bajnokságot közvetlenül megelőző sportági eseményt (forrás: A magyar sport az eredmények tükrében, 1954 /Sport Lap- és Könyvkiadó/, ill. sportegyesületi körlevelek).
1954. április 11: Felszabadulási vándordíjas természetjáró verseny (22 csapat 198 versenyzővel). A győztes a Bp. Vörös Meteor, csapattagok: Holba Vilmos, Bischitz József, Dénes György, Szász Károly, Molnár Lajos, Makk Lajos, Horváth Péter, Czakler Mária, Bárány Lászlóné. A második: Haladás Műszaki Egyetem (Papp László, Breiner Sándor, Somogyi Gábor, Peiker György, Horváth Loránd, Maácz Benedek, Radvánszky Sándor, Kósa Csaba, Balogh Imre). Harmadik a Soproni Lokomotív (Róka Lajos, Potyondy Imre, Pintér Károly, Behofsits Gábor, Lautz Ignác, Szilágyi Kálmán, Adorján József, Kocsis Ferenc, Mikó Béla). Az előző évi egyéni bajnok Zomotor Ádám csapata, a Budapesti Lokomotív lett a negyedik, a Bp. Építők az ötödik, a Vasas MÁVAG a hatodik.
1954. május 1-2: „Május 1" vándordíjas verseny a Gerecse hegységben, rendező: Bp. Vörös Meteor. A 6 fős csapatok háromszor 2 fős részlegben versenyeztek, de volt egyéni útvonal szakasz is. Győztes a Bp. Lokomotív (Zomotor, Thiering, Szabó, Karczagi, Thuróczy, Dévai), 2. Haladás Műszaki Egyetem, 3. Pesti Lokomotív, 4. Bp. Kinizsi, 5. Vasas MÁVAG, 6. Bp. Spartacus. (22 csapat indult, 132 versenyző)
1954. május 16: Mazura Károly ev. (rendező: Ózdi Vasas, 21 csapat, 126 versenyzővel). Győztes: Bp. Spartacus, 2. TÁKI, 3. Diósgyőri Kohászat, 4. Győri Vasas, 5. Bp. CHINOIN, 6. Pécsi Lendület.
1954. jún. 12-13: a Haladás „Kilián György" vándordíjas versenye (Gerecse hegység, 16 csapat, 80 versenyző). A csapatokat 2 kettes és 1 egyéni részlegre bontották, ezek éjjel és nappal más-más összetételben versenyeztek, az éjszakai szakaszok Bajót, Lábatlan és Süttő községekből indultak. 1952 és 1953-hoz hasonlóan a vándordíj győztese a Bp. Lokomotív (Hermann Imre, Zomotor Ádám, Karczagi Géza, Thiering György, Darkó László) lett, 2. VIII. ker. Petőfi, 3. Miskolci Lokomotív, 4. Pesti Lokomotív, 5. Bp. Spartacus, 6. Miskolci Haladás.

Legközelebb a június 18-20. közötti, a Mátrában, Mátramindszent – Szuha térségében rendezett harmadik Egyéni OB-ről szól a beszámoló.

AGy.

CROSSWEAR™ TÁJFUTÓ FELSZERELÉS ÁRJEGYZÉK

ORIENTEERING EQUIPMENT PRICE/LIST
ORIENTIERUNGSLAUF - AUSRÜSTUNG PREISLISTE

CROSSWEAR

FUTÓRUHÁK/OL-SUITS/OL-ANZÜGE

Méretek Sizes Grössen	Térdnadrág zsebbel Trousers,knee with a small front pocket Hose, 3/4 mit tasche		Hosszú nadr.zsebbel Trousers,lengs With a front pocket Hose, 1/1 mit tasche		Felső Shirt hemd			
	sima Plain streiflos	csíkos Striped mit streife	sima Plain streiflos	csíkos Striped mit streife	A	B	C	D
					modell version/variation			
104-110 116-122	1700 Ft	1900 Ft	1900 Ft	2100 Ft	2600 Ft	2800 Ft	3100 Ft	3600 Ft
128-134 140-146	2000 Ft	2200 Ft	2200 Ft	2400 Ft	2800 Ft	3200 Ft	3600 Ft	3900 Ft
S (2) M (3)	2400 Ft	2600 Ft	2600 Ft	2800 Ft	3200 Ft	3600 Ft	3900 Ft	4200 Ft
L (4) XL (5)	2700 Ft	2900 Ft	3000 Ft	3200 Ft	3800 Ft	4100 Ft	4400 Ft	4700 Ft
XXL (6) XXXL (7)	3000 Ft	3200 Ft	3500 Ft	3700 Ft	4100 Ft	4500 Ft	4800 Ft	5100 Ft

LÁBSZÁRVÉDŐK / PROTECTIVE GAITER / BEINSCHUTZ

Méretek Sizes Grössen	XS	S	M	L	XL	XXL
Normál	1400 FT	1500 Ft	1600 Ft	1700 Ft	1800 Ft	1900 Ft
Vastag Strong	2800 Ft	3000 Ft	3300 Ft	3400 Ft	3500 Ft	3500 Ft

Árkedvezmény: legalább 10 garn. –5%, 20 garn. –8%, 30 garn. –12%,40 garn.-tól –15%!
Egyedi- és pótrendelések elkészítését külön megállapodás alapján vállaljuk!

Logo, embléma, felirat (egyedi is pl.: név, monogram) hímzése pólóra, joggingra, sapkára, stb.!
Tiszteletdíjak, rendezői egyenruhák árkedvezménnyel rendelhetők!

ÚJ SZOLGÁLTATÁSAINK: LÉZERVÁGÁS és GRAVÍROZÁS

(Érmrkre, díjakra, serlegekre, műanyagra, fémre, fára, üvegre, stb.)

CROSSWEAR® Kft.
DÓRA JUDIT- KROLOPP FRIGYES
H-1029. Budapest, Ördögárok u. 110/A
Tel/fax: + 36 (1)-376-51-96,
Mobil: 06-20/9642-957
E-mail: crosswear@euroweb.hu
Látogasd a honlapot: www.crosswear.hu

Akció: most 10% kedvezményt kapsz, ha telephelyünkön 10 000 Ft. felett vásárolsz! Előzetesesen egyeztess időpontot!



SPORTVARÁZSLATOS HÉTVÉGE A MARGITSZIGETEN

Idén második alkalommal jelentünk meg a Szigeti Sportvarázs névre hallgató sportkarneválon, amelyet a Főváros egyik kiemelt szabadidős rendezvényének tekint immáron harmadik éve. A tavalyi, nagysikerű debütálásunk hatására Bugár József, a BTFSZ elnöke még nagyobb erőket kívánt az idei tájfutás programra összpontosítani. Hasonlóan ehhez, az MTFSZ elnöksége is egyöntetűen megszavazta az elképzeléseink megvalósításához szükséges anyagi háttér biztosítását. Mindezek és a szép idő hatására a tavalyinál még többen látogatták meg standunkat, hogy próbára tegyék magukat valamelyik tájékozódási próbán.

Tájékozódási Sportok

A tájfutás kifejezés immáron nem írja le egyértelműen azt a sokszínűséget, mindazon új irányzatokat, amelyek révén meg tud újulni sportágunk. Éppen ezért, tudatosan a tájékozódási sportok elnevezést használtuk a Sportvarázs különböző fórumain való megjelenéseink során. A parktájfutás mellé már tavaly is felvettük a Trail-O, a Mikrosprint és mobilos tájfutás programokat. A Trail-O, mint az elsősorban mozgáskorlátozottak számára kitalált, hivatalos szakág az esélyegyenlőség jelképe. A Mikrosprint egy népszerűsítő rendezvényen egy remek eszköz a tájfutás alapjainak megértéséhez. A mobilos tájfutás, mint félig technikai sportág egyszerűen vonzza a fiatalabb generációt a tájfutás felé.

Hat az egyben!

Idén még tovább bővítettük a repertoárt! Ha igazán családi szabadidős programmá szeretnénk válni, akkor gondolnunk kell az egészen kicsikre is, így a rangsoroló versenyen már megszokott csokifutás mintájára meghírdettük a Szigeten az „ovis tájfutás" játékot. A kezdeti motivációt a jól bevált Balaton szelet adta, de aki egyszer már lendületbe jött, azt meg sem lehetett állítani, volt olyan, aki több mint tízszer lefutotta a szalagozott kört! Altatásra gondolom este már nem nagyon volt szükség.
A másik újításunk a „GPS játék" beépítése volt programunkba. Egyrészt a tájfutók közül sokan kedevelik a GPS-es kincsvadászatot, számukra egy plusszt adott ez az új lehetőség. Másrészt viszont megpróbáltuk a térképes tájékozódás irányába csalogatni azt a népes tábort, amely tagjai eddig csak a GPS készülékükre hagyatkozva próbálták a pontkeresést. A Geochallange cég lelkes stábja nagyon élvezetes játékot állított össze, köszönjük Nekik a segítséget és a sok-sok kisorsolt ajándékot!

Fény és árnyék

Fény. A szépen megépített standunk, a gyönyörű környezet vonzotta az érdeklődőket a szigeti Nagyréten. A visszajelzés a résztvevők felől egyértelmű: sportágunk izgalmas és szép! Népszerű sportolók, így többek között Gyulai Zsolt, Mizsér Attila és világbajnokunk Monspart Sarolta is aktívan résztvett a programjainkon. A Trail-O programon idén jóval több kerekesszékes érdeklődő vett részt, ez biztató jel a 2009-es VB előtt. A lelkes, 25 fős rendezőgárda két napon át önzetlenül népszerűsítette sportunkat, köszönjük meg Nekik!
Árnyék. Többször kértem sporttársaimat különböző nyílt fórumokon, hogy vegyenek részt a Szigeti Sportvarázs tájfutás programjának népszerűsítésében, hiszen ez egy egyedülálló lehetőség méltó bemutatkozásunkra. Nos hasztalan! Sajnos ez egy általános társadalmi jelenség hazánkban: öregedünk, és szűk érdekösvényeken vagyunk csak hajlandóak haladni valamilyen irányba. Időnként legalább mi tájfutók nézzünk a térképre is! ***Zka***



LAPOK A TÁJFUTÁS ARANYKÖNYVÉBŐL

Dr. Szarka Ernő neve ismerősen cseng nemcsak az idősebb, de még a mai fiatalok között is. Az 1983-as magyar VB, számtalan Hungária Kupa és OB főszervezője, a magyar és nemzetközi szövetség fáradhatatlan munkása ma is aktív versenybíró, évek óta rendezi a MAFC Nyári Versenyét, többnyire új vagy régen használt terepen, de mindig új térképpel. A kiváló tájfutó szakember az alábbiakban emlékezik vissza sportágunkban eltöltött évtizedekre:



SZARKA ERNŐ
Született 1935. május 12-én.
Meghalt:.....
Nincs végezve itt még e cikk,
Folytatása következik:
Én-Uram, légy én-szerkesztőm,
Új folyamban újra-kezdőm. (Arany János)

Amikor Franciaországban megírták a leghivatalosabb, adatokkal alátámasztott Berlioz életrajzot, a szerkesztő a következő megjegyzést tette: „az összes idézett mű közül, amelyet felhasználtunk, Berlioz önéletrajza volt a legkevésbé hiteles, legmegbízhatatlanabb forrás". Hiszen a nagy zeneszerző nem sokat törődött a tényekkel, annál többet a benyomásaival; nem azt írta, ami történt, hanem azt, amiről ő úgy hitte, hogy megtörtént, vagy szerette volna, hogy megtörténjen. Olvastam mindkét művet, a későbbi száraz, bár hiteles életrajzot, és a nagyszerű, írói erényeket is csillogtató önéletrajzot – hiteltelensége ellenére mégis ez utóbbi tűnik hitelesnek, és főként roppant szórakoztató.
Nos, távol álljon tőlem, hogy magamat Berliozhoz hasonlítsam, csak arra a veszélyre hívom fel a figyelmet, hogy az önéletrajz műfaja ilyen veszélyeket rejt magában. Különösen akkor, ha a szerző elhatározza, hogy semmiféle adatnak utána nem néz, csak saját kútfejére hagyatkozik. Amikor Szentágothai Jánostól, a nagyszerű, világhírű anatómustól életrajzi adatokat kérdeztek, gyakran válaszolta: fogalmam sincs, ha érdekli Önöket kérdezzék meg Antall Józsefet (persze, nem mint későbbi miniszterelnököt, hanem mint orvostörténészt). Mivel azonban Gyurcsány Ferenc miniszterelnök nem jelezte azt a szándékát, hogy megírja sportszakmai életrajzomat, kénytelen vagyok magam nekiállni.
Hát akkor lássunk egy hiteltelen sportszakmai önéletrajzot, ahol az életmű nem hasonlítható sem Hektor Berlioz, sem Szentágothai János gazdag és értékes pályájához.
Kezdjük a térkép iránti szerelemmel, hiszen én arról az oldalról jöttem, nem az atlétika oldaláról. Öt éves koromban tökéletesen tudtam olvasni (írni nem, azt ma sem nagyon tudok); hat éves koromban szüleim rendszeresen produkáltattak, és könnyedén elmondtam Magyarország 63 vármegyéjét (hogyan lett ebből 64?), székhelyeikkel együtt. Cirkuszban azért nem léptem fel. Már akkor is, de később is egész életemben a térkép tanulmányozása volt legkedvesebb szórakozásom, ma is izgalomba jövök minden új térkép láttán. (Ez a különbség a térképek és a nők között. A térkép szerelme örökéletű, és csak fokozódik a korral. A másik viszont...).
12 éves koromtól térkép alapján egyedül mászkáltam a Budai-hegyekben, miközben anyám frászt kapott, mikor tévedek el és mikor lépek háborús aknára. Egyik sem történt meg.
Ami a futást illeti, könnyen, de katasztrofális stílusban futottam, mégis ez mentett meg a végzetesen rossz testnevelés jegyektől, hiszen minden futószintet könnyedén teljesítettem mind a testnevelés osztályzatokhoz, mind az akkor szokásos MHK („munkára, harcra kész") teljesítéséhez. Amúgy pedig a torna szörnyű kínlódás volt (ó haskelep, ó kötélmászás...). Később, amikor a válogatott keret edzője Kalmár László lett, első dolga volt közölni, hogy két embert azonnal ki kell rúgni a keretből, mert ilyen szörnyű stílusban nem lehet eredményt elérni. Ezek voltak: Skerletz Iván és Szarka Ernő. A társaság mindenesetre megtisztelő. Kalmár Laci mindkettőnkön javított valamelyest, de felnőtt korban ez már nehéz volt.
Térjünk vissza a kezdetekhez. 17 éves voltam, amikor először hallottam a tájékozódási terepversenyekről, és 18 éves koromban véletlenül bele is botlottam abba a ténybe, hogy lakásomtól 200 méterre van egy ilyen szakosztály a Műegyetemen. Le is sétáltam, és ott találtam Radványszky Sándort, Breiner Sándort, Horváth Lorándot, Fábry Pált, Kósa Csabát, a Koczur-ikreket, Maácz Bencét és másokat... hát így kezdődött. 1953-ban még csak edzéseken és terepgyakorlatokon vettem részt, 1954-ben már jócskán indultam versenyeken. 1955-ben már a „nagycsapat" keretében voltam. Ekkor hatfordulós magyar csapatbajnokság volt 3x3 fős csapatokkal. A hat fordulóból ötön ott voltam, mint első tartalék, de egyszer sem kerültem be a csapatba, pedig imádkoztam (bocsánat...), hogy sérüljön le valaki a stabil csapatból. Rosszul imádkoztam, így nem őrzök 1955-ből bajnoki aranyérmet, pedig megnyertük a bajnokságot. 1956-ban viszont már állandó csapattag voltam a bronzérmes Műegyetemi Haladás csapatban.

1957 és 61 között értem el a legszebb eredményeket. A MAFC csapata a négyfordulós, 4x2 fős csapatversenyt négyszer egymás után nyerte el csaknem változatlan összetételben, és 1961-ben is mi voltunk az esélyesek. Ekkor már nem sikerült, fél(!) ponttal elvesztettük a bajnoki címet a Spartacussal szemben (ha jól emlékszem, 160-159,5 arányban; a bonyolult pontszámítás részleteitől eltekintek). Ebben az öt évben minden fordulóban részt vettem (talán egyedüliként), és kiemelkedően a legtöbb pontot szereztem. További eredményeim közül (ki emlékszik sok száz versenyére?) sporttörténeti jelentőségű az első magyarországi váltóverseny (Földes Ferenc emlékverseny, Balatonalmádi, 1960) első szakaszának győztes befutása volt.

Közben elvégeztem az egyetemet, vegyészmérnök lettem, egyszer sikerült hatodiknak lennem a „Jó tanuló, jó sportoló" versenyen, amit egyébként ugyanebben az évben kiváló bajnokunk, Horváth Loránd nyert.

A válogatott keretbe 1959-ben kerültem be, és ott is maradtam 1963-ig, bár állandó sérüléseim hátráltattak. Sok kisebb versenyen összesen hatszor voltam válogatott, nagyobb versenyen viszont soha, ennek okaira később még visszatérek.

1961 után szétesett a MAFC aranycsapata, a legtöbben abbahagyták, és többé nem jött össze a Műegyetemen ilyen jó képességű gárda (egyszer mégiscsak, a hetvenes évek elején). Én még 1965-ig, 30 éves koromig folytattam. Ebben az időben már inkább az egyéni versenyek domináltak, és nagyobb szerepe lett a futótudásnak. Ekkor már megmutatkozott, hogy a rendszeres futóedzéseket csak 19 éves koromban kezdtem el, és hiába voltam szorgalmas, a lábam nem bírta. Hiába voltam 6 éven át a képzeletbeli ranglista (hivatalos nem létezett) 4-10 helyei közt, és hiába kiáltottak ki többször is bajnokesélyesnek, nagy versenyzői ambícióim nem sikerültek.

Az egyik nagy vágyam volt az egyéni bajnoki cím megszerzése. Akkor még évente csak egy egyéni bajnoki cím volt, „az" egyéni bajnokság (éjjel-nappali összetett), többször is voltam a közelében, de mindig elidegeskedtem... A legjobb helyezésem végül is a hatodik volt.

A másik vágyam volt részt venni világversenyen. 1962-ben, az első Európa-bajnokságon biztos helyem lett volna a csapatban - ha éppen nem lettem volna sérült. Utána még egy sérülés, térdműtét, kihagyott félévek... így 1964-ben már kerettag sem voltam. 1965-ben, inkább kegyeletből, visszakerültem a válogatott keretbe, és még meglepően jó eredményt is értem el egy bulgáriai versenyen. 1966 elején, egy kullancs enkefalitisz után, 31 évesen, agyonoperált térdekkel a befejezés mellett döntöttem, elfogadtam egy szakmailag kitűnő állást (Gyógyszerkutató Intézet), amely mellett már nem lehetett válogatott szinten sportolni. Persze a befejezést csak válogatott szinten kell érteni – amatőr szinten még 42 éves koromig folytattam a tájfutást vad labdarúgás mellett, ahol szétcincált térdeimet még széjjelebb rúgták, és a sokadik térdműtét némi trombózissal társulva kényszerített a teljes befejezésre, ha még egyáltalán járni akarok. A teljes befejezésig még egyetlen sikerem volt: 35. születésnapom után néhány héttel megnyertem az első szenior Budapest-bajnokságot (országos még nem volt).

Összefoglalva versenyzői pályafutásomat: valószínűleg többet értem el, mint amelyre tehetségem feljogosított volna – és sokkal kevesebbet, mint amelyet szerettem volna. Ez természetes életsors...

„Az életet, ím, megjártam;
Nem azt adott, amit vártam:
Néha többet,
Kérve, kellve, kevesebbet", (Ez megint Arany János, és sajnos, nem én).

Amit versenyzőként nem értem el, azt elértem versenybíróként és sportdiplomataként.

1957-ben, 22 évesen már elvégeztem a versenybírói tanfolyamot, és ugyanebben az évben már pályakitűző voltam az első hivatalos magyarországi nemzetközi versenyen (Balatonföldvár), ahol az egyetlen külföldi csapat, Bulgária válogatottja mérte össze erejét a magyar csapatbajnokság 6-10 helyezett csapataival. (Mellesleg a bulgár csapat „erejére" jellemző, hogy végig sem tudtak menni a pályán.) Ha statisztikát vezetnék (mint ahogyan sohasem vezettem), sok Kilián emlékversenyt, magyar bajnokságot tudnék felsorolni, de azért verseny¬bírói pályafutásom leginkább a Hungária Kupákhoz kötődik. 1968-ban a nevezetes kékedi Hungária Kupa volt az első, a csehszlovák határ mentén a csehszlovákiai bevonulás előtti napokban (a többit



1959, magyar válogatott az NDK-ban, Schleiz-ben: álló sor: Krasznai István, Szondi Ferenc, Szarka Ernő, Kósa Csaba, ülő sor: Garay László, Jávorka Péter, Pintér István



1961, Földes váltó győztes csapata a hűvösvölgyi célban: Maácz Benedek, Szarka Ernő, Horváth Loránd

tessék hozzá¬képzelni), és Kiskunhalas (1987) volt az utolsó, ahol elnökként vettem részt. Ha lenne olyan statisztikusom, mint Szentágothai Jánosnak volt Antall József, az tudná megmondani, pontosan hányszor is voltam Hungária Kupa elnök (ha már Gyurcsány Ferenc nem vállalta...). Egy ilyen ötnapos gyötrelmei után milyen boldogság volt elmondani: megint megcsináltam... Talán egész tájfutó életpályám csúcsát jelentették volna a többnyire sikeres ötnaposok... ha nem lettek volna a világbajnokságok.

Mint versenybíró tehát sikeresebb voltam, mint versenyző. Fordítva talán boldogabb lettem volna.

Az 1981. évi svájci világbajnokságon már zsűritag voltam. Az 1983. évi világbajnokságra viszont a Szövetség elnöksége a Skerletz Iván (főtitkár) - dr. Fekete Jenő (adminisztratív vezető)- dr. Szarka Ernő (technikai vezető) triót tartották alkalmasnak az 1983. évi zalaegerszegi VB megrendezésére. A nemzetközi vélemények szerint is sikeres VB-t rendeztünk a külföldiek számára kimondhatatlan nevű városban. (Ezért azután dr. Fekete Jenő és jómagam kormánykitüntetésben részesültünk, ma is őrzöm ezt Czinege Lajos aláírásával. Egy Czinege tüntetett ki egy Szarkát...).

Ezt a világbajnokságot már megelőzte belépésem a sportdiplomácia területére. 1977-ben az IOF technikai bizottságában a magyar érdekeket kiválóan képviselő Hardicsay Mária megbetegedett, és helyét én vettem át ebben a bizottságban. Ezt a pozíciót 13 éven át őriztem (és őrzöm az IOF Pin kitűzőt, amely azoknak jár, akik több, mint tíz évet töltött el az IOF-ben társadalmi munkásként, csak azt nem tudom, melyik fiókomban van). Lobby tevékenységem elég hamar sikeres lett, hiszen 1983-ra megkaptuk a világbajnokság rendezési jogát. Fő támogatónk a jelleg¬zetesen francia nevű Edmond Széchenyi volt (persze valószínű, hogy kettőnk tevékenysége nélkül is, vetésforgó alapon mi kerültünk volna sorra. Mindenesetre ezek után én is lobbiztam sikeresen Franciaország mellett 1987-re). Az 1983. évi VB sikeréről már beszámoltam, az 1987. évi VB sikeréről nehéz lenne beszámolnom, ex-honfitársunk minden igyekezete ellenére. Szétesett szervezés, befejezetlen térképek, elnagyolt futópályák, a verseny teljes „eltűnése" a francia közvélemény előtt... Halálfáradt ex-honfitársunk csak annak örülhetett, hogy egyszemélyes VB-je nem fulladt botrányba.

A sikeres magyarországi VB jutalomjátéka számomra az 1989. évi svédországi VB technikai ellenőri szerepe volt (Sőtér Jánossal, mint asszisztenssel). Itt meglepő módon sokat kellett veszekednünk a rendezőkkel, akik mindent megtettek volna azért, hogy nehezen elfogadható rendezési és térképészeti szokásaikat a VB-re érvényesítsék. Sok diplomáciai ügyeskedés után („hogy jönnek ezek a kezdő magyarok ahhoz, hogy tanácsokat adjanak a sportág alapítóinak") végül igen jó VB kerekedett, amelyben azért mi is benne voltunk. A legfőbb diplomáciai ügyeskedés az volt, hogy felhergeltem a norvégokat, támadják meg a svédek rossz rendezési szokásait. Boldogan megtették. Amit az IOF nem hitt el nekünk, elhitte a norvégoknak. A legfontosabb probléma a „szénégetőhely" volt fekete karikával. A helyenként 2-5 cm magasságú (!) fekete foltokat az erdőben csak nyugalmazott szénégetők és svéd tájfutók tudták azonosítani. Az első mintatérképen 101 db fekete karika tette olvashatatlanná a térképet. Először hiába erősködtem („nálunk ez a szokás"), nem engedtek, ekkor uszítottam a norvégokat, akik az IOF Térképbizottságnál elérték, hogy ne engedélyezzék ezt a speciális jelet. A 2 méteres rókavárakat viszont nem ábrázolták („nálunk ez a szokás"), itt engednem kellett, ezzel helyre is állt a sohasem csekély önbizalmuk.

Néhány szót a térképhelyesbítésről. 1967-ben csináltam az elsőt, és 2007. elején nyomdakész állapotban van az eddigi utolsó. Nehéz meg¬mondanom, melyik volt az első, jórészt általam készített nyomtatott térkép, mert még az ős-kezdeményekbe is beszálltam kis darabokba. Így saját döntésem szerint a csévharaszti térképet tekintem elsőnek, ahol az erdő színe még zöld volt. Ha emlékeimben csúszom, ne tessék zokon venni; ha az ezredéves Magyarország ünnepségét el lehet csúsztatni egy évvel, az én első helyesbítésem is csúszkálhat egy-két évet. Tehát 1967 és punktum. Kevés ember csinált nálam több négyzetkilométert. Sohasem hittem, ma sem hiszem, hogy mester lettem volna, inkább csak lelkes segéd. Az 1883. évi VB-n kellő önkritikával nem osztottam magamnak egy négyzetcentiméter térképet sem, csak az edzőtábor térképekben. Remélem azért negyven év térképhelyesbítői munkájával nem túl sok embert bosszantottam fel.

Ez után úgy éreztem, hogy elég volt a sportdiplomáciából is, ehhez újabb munkahelyi szakmai sikerek ígérete is hozzájárult, ekkor már a Magyar Szabadalmi Hivatalban, ahol először osztályvezető, majd a Hivatal elnöke lettem politikai érdemek nélkül. 1990-ben búcsút vettem az IOF-től, (ahol feladatkörömet rövidesen Hegedüs András vette át) és egyetlen kapcsolatom a sportággal (néhány ellenőrzőbírói megbízatáson kívül) az maradt, hogy tagja voltam 1997-ig az MTFSz elnökségének, elnök¬helyettesi rangban, két évig ügyvezető elnökhelyettesként, mert elnök nem akadt. Nem tagadom, többször kértek fel elnöknek, nagy dicsőség lett volna, de személyes elfoglaltságaim nem tették volna lehetővé a tényleges irányítást, állami vezetőként pedig támogatást sem ígérhettem.

1997-ben mentem nyugdíjba államtitkári rangban, és ugyanebben az évben átvettem egyikét a legnagyobb kormánykitüntetéseknek (A Magyar Köztársasági Érdemrend Középkeresztje) „életútja elismeréseként – amelybe, részletes indokolás híján, valószínűleg beleértendő szakmai érdemeim mellett tájfutó versenybírói - sportdiplomáciai pályafutásom is.



Szarka Ernő mint magyar válogatott az NDK-ban Fehér Miklóssal, Hohnstein, 1961 június 25.

Nemzetközi versenybíróként utolsó és igen tiszteletreméltó feladatom a 2003. évi sümegi Európa-bajnokság zsűrielnöksége volt, ahol kényes kérdésben sikerült megfelelő megoldást találnom. Két taktikai óvást kellett elhárítanom, egy finn és egy ausztrál óvást. A finnek azért óvtak, mert a Világ Kupában vezető versenyzőjük (de kár, hogy elfelejtettem a nevét, mert derék gyerek volt) nem ért el helyezést egyik verseny¬számban sem, és beadtak egy óvást azzal, hogy egy lapos metsződésben levő, térképen is jelzett lapos gödörben volt a pont, viszont a pont¬megnevezés lapos metsződés volt. Itt a logikát kellett csatasorba állítanom: a lapos gödör is a lapos metsződésben volt, a pont 40 méterről látható volt. A habozó zsűrit meggyőztem, de azért apró megjegyzések joggal maradtak a nemzetközi sajtóban. A finn fiú viszont csak annyit mondott sportszerűen: már nem vagyok formában. Az ausztrál fiú a sprintben bronzérmes lett volna, ha a századmásodperces időt adjuk meg, amit le is mértünk, de az EB szabályzat az időt megkezdett tizedekben rendeli megadni, a századok mellőzésével szegény fiú ideje egy másik tizedmásodpercbe ugrott át, így csak negyedik lett. Itt nem volt habozó zsűritag, könnyű dogom volt.

Mi maradt ez után? Minden évben a „MAFC Nyári Versenye", amelyen ingyen látom vendégül azt, aki ezt igényli, mindig új térképpel, és lehetőleg új terepen. Ez csak apró törlesztés azért a sok jóért, amit a tájfutástól kaptam – világlátást, akaraterőt, céltudatosságot, gyors döntő¬képességet, stb. Bár lábaim, derekam alig bírják, folytatom, amíg tudom – 2007-ben, versenybírói pályafutásom 50. és térképhelyesbítői pálya¬futásom 40. évfordulóján biztosan, dupla adag málnaszörppel a célban.



1973, Budapest váltóbajnokságán

A KULLANCSOK 90 SZÁZALÉKÁT ELPUSZTÍTJA EGY GOMBAFAJ

Egy újfajta eljárással, a kizárólag kullancsokban tenyésző mikroszkopikus gombával a kártékony vérszívók kilencven százaléka megsemmisíthető lenne. A módszert a Lyme Borreliosis Alapítvány, az Eötvös Lóránd Tudományegyetem és a Magyar Tudományos Akadémia Növényvédelmi Kutatóintézetének munkatársai dolgozták ki.

Az eddigi eredmények alapján a beteg kullancsokból izolált gombafaj a kullancsok kilencven százalékát betegíti meg: a világon ebben a formában még sehol sem alkalmazott eljárás már közel áll a szabadalmaztatáshoz, és alkalmazható lenne például a kiskertekben is, hiszen a szer vegyileg nem terheli a természetet.

A kórokozók kizárólag a kullancsokat betegítik meg, és nem jelentenek veszélyt sem az emberre, sem pedig a többi állatfajra; a folyadék formájában alkalmazott szer hatása elvileg még a kezelés után egy évvel is érezhető. „Szabadalmunk lehetővé fogja tenni a különböző területek előzetes megvizsgálását, és amennyiben a jelenlegi kórokozó mégsem bizonyulna elég hatékonynak a kullancsokkal szemben, akkor egy új, ezen a területen hatékonyabb fajtát fogunk izolálni" – mondta Bózsik Béla Pál, a Lyme Borreliosis Alapítvány orvos-titkára.

A kullancsok szempontjából gyakorlatilag az egész ország fertőzöttnek tekinthető; a kullancsok által terjesztett Lyme-kór (Lyme borreliosis) a magyar népesség 10 százalékát, nagyjából százezer embert érint. A betegség tünetei rendkívül változatosak: fáradékonyság, a mozgás lelassulása, ízületi- és izomfájdalmak, idegrendszeri panaszok, fejfájás, ingerültség, memóriazavarok, nyirokcsomó-duzzanat.

„Az embereknek általában csak tavasszal jutnak eszébe a kullancsok, holott ez egész éves program, tekintettel arra, hogy két hónapnál is tovább tart a szervezetünknek, míg az, bizonyos gátló tényezők miatt, választ ad a fertőzésre. A betegség a már említett, sokszor rejtélyes tünetek mögé bújik, amelyek közül csak a csípés körül kialakuló kokárdaszerű vörös folt jellemző kizárólag a Lyme-kórra. Ez a betegek 40-50 százalékánál jelentkezik" – tette hozzá az orvos.

Bózsik szerint mindenképpen meg kellene változtatni azokat a rendeleteket, amelyek szerint most nem kötelező a közösségi helyeket – például táborhelyek, kirándulóhelyek – előzetesen mentesíteni a kullancsoktól.

A kullancsok által okozott betegségekről, illetve a velük szembeni védekezés lehetőségeiről korábbi anyagunkban olvashat bővebben: Védekezzünk a kullancsok ellen!

Ajánló

www.lymenet.hu
egeszseg.origo.hu/cikk/0608/822403
egeszseg.origo.hu/cikk/0535/805310
egeszseg.origo.hu/cikk/0535/561839

[origo] egészség/MTI



VERSENYNAPTÁR

Július

H	K	Sz	Cs	P	Sz	V
						1
2	3	4	5	6	7	8
9	10	11	12	13	14	15
16	17	18	19	20	21	22
23	24	25	26	27	28	29
30	31					

Augusztus

H	K	Sz	Cs	P	Sz	V
		1	2	3	4	5
6	7	8	9	10	11	12
13	14	15	16	17	18	19
20	21	22	23	24	25	26
27	28	29	30	31		

Szeptember

H	K	Sz	Cs	P	Sz	V
					1	2
3	4	5	6	7	8	9
10	11	12	13	14	15	16
17	18	19	20	21	22	23
24	25	26	27	28	29	30

Rövidítések:
Rangsorolók: /KoR/ *kiemelt országos,* /oR/ *országos,* /rR/ *regionális,* /-/ *nem rangsoroló;* SI *SportIdent,* R: rendező, Nh: nevezési határidő, C: nevezési cím, Nd: nevezési díj, H: helyszín, T: találkozó, VK: versenyközpont, K: kategóriák, Hsz.: helyszíni nevezés, I: információ.
Versenytávok: ht., nt., kt., rt., sp. (hosszútávú, normáltávú, középtávú, rövidített távú, sprint)

VERSENYNAPTÁR KIEGÉSZÍTÉS *(augusztus 5-ig)*

Internet info: http://www.orienteering.hu (versenyek) és www.btfsz.hu (versenyek)

07. 04. (sze) Óhegy Kupa (3SZ/22.) /rR/ SI R: KTSz Hsz. H: Hármashatárhegy. T: 14.30-tól a VK-ban (Rezeda u. sarok, az erdő szélén, gyalogosoknak a Balázs vendéglőtől szalagozás). „0"-idő: 15.30. K: FN: 12 14 18 21 F: 35 45 55 65 N: 40 + nyílt. Nd: 500Ft/fő.

VERSENYNAPTÁR *(augusztus 8.–szeptember 2.)*

08. 08. (sze) Lázár deák ev. (3SZ/24.) /rR, sp./ SI R: TTE Nh.: 08. 06.(beérk.) C: info@tipotke.hu, vagy Miháczi Zoltán 2030 Érd, György utca 35. H: Népliget. T: 14 órától a VK-ban (Vajda Péter u. és a Könyves Kálmán krt. sarkán). „0"-idő: 15.00. K: FN: 10C 12C 14B 16B 18B 21B 35 45 50 55 F: 60 65 70 + nyílt kezdő, nyílt szenior. Nd: 500Ft/fő (nyílt: 300Ft/fő), helyszíni nevezésnél az üres térképek erejéig, 100Ft pótdíjjal.

08. 10-12. **Vértes Kupa** /rR, 1. n.: sp., 2. n.: nt., 3. n.: kt./ SI, R: MSE I: az MTFSZ honlapon, ill. a TÁJOLÓ következő számában.

08. 18-20. **Pannon Tájfutó Napok** R: VTC. Nh: 08. 01(beérk.). C: andrea.kerekes@gerling.com, vagy a verseny-honlapról online, ill. Kerekes Andrea 1118-Bp. Budaörsi út 42 címen. Nd: 5000Ft/3nap, 08.16-ig 6000, helyszínen: 7000Ft. Nyílt: 800Ft/nap (helyszínen is). FN10-12 kategóriák részére 50% kedvezmény. VK: Balatonfelvidéki Erdei Iskola (túristatérképen Csicsói erdészlak, letérés a Nagyvázsony-Vigántpetend műútról táblával jelölve). „0"-idők: 14.00(szo), ill. 10.00(v-h). K: FN: 10D 10DK 12C 14BC 16BC 18BC 20A 21EABBrC 35ABr 40 45 50 55 60 65, F: 70 75 80, Nyílt K,T, Gy. Szállás (/éj) Sátrazás a VK-ban: 700Ft, erdészházban a VK közelében (ágynemű nélkül, max. 40 fő!) 2000Ft. Szállítás: Igény esetén Nagyvázsony-VK között Nh-ig kérhető. I: http://www.vmtfsz.hu/pod2007.

08. 22. (sze) Kőbánya rövidtávú bajnoksága (3SZ/25.) /rR, sp./ SI R: KTK H: Népliget. T: 14.30-tól az Építők pálya előtt. „0"-idő: 15.30. K: FN: 12 14 18 21 40 F: 35 50 60 70 +nyílt. Nd: 500Ft/fő Megj.: a VK megközelíthető a 99-es busszal az FTC edzőpályáig.

08. 25-26. **Budapest Nagydíj -Eötvös ev.** /1. n.: kt.,oR, 2. n.: sp.,oR és váltó/-// SI, R: BEA Nh: 08. 13. C: eotvos2007@freemail.hu vagy az MTFSz online nevezési rendszerével. Nd: egyéni 1. futam: 1300Ft, 2. futam: 900Ft (14 alatt és 60 fölött: 800, ill. 600Ft), nyílt: (helyszínen is) 600Ft/fő/futam, váltó: 2000Ft/váltó. Nh. utáni nevezés esetén 200Ft/fő pótdíj. Program: 25-én a Gellért-hegyen 12.00-tól egyéni 1. futam, 26-án a Lágymányoson 10.00-tól egyéni 2. futam, 13.00-tól váltó. VK: az 1. napon a Corvinus Egyetem (volt Kertészeti Egyetem, XI. Villányi út 29/43) tornaterme, a 2. napon a BEAC sporttelepen (XI. Bogdánfy út 10). K: FN: 10C 12C 14B 16B 18B 21ABBr 35 40 45 F: 50 55, 60, Nyílt: K, T, Sz + Gyermekverseny. Váltó kategóriák (mind 3x1 fős): Ifi (összéletkor legfeljebb 45 év), Felnőtt (kor megkötés nélkül), Szenior (összéletkor legalább 135 év). Szállás az ELTE Budaörsi úti kollégiumában 600Ft/fő, csak szombat éjszakára kérhető. Megj. A vasárnapi verseny után az 50 éves BEAC Tájfutó Szakosztály egykori és jelenlegi tagjainak találkozója. Jelentkezés a találkozóra: argaygyu@t-online.hu e-mail címen, I: http://beac.elte.hu.

08. 25. (szo) Enyves Éger Kupa /rR, sp./ R: GOC. I: a következő TÁJOLÓ-ban

08. 26. (v) Becsület Kupa /rR, kt./ R: GOC. I: a következő TÁJOLÓ-ban

08. 25. (szo) Vásárhely Kupa és Dél-Alföldi rt. bajnokság /rR, sp./ SI R: HTC I: a következő TÁJOLÓ-ban

08. 26. (v) Kecskemét Kupa /rR, kt./ R: KAL. I: a következő TÁJOLÓ-ban

08. 29. (sze) Libegő Kupa (3SZ/26.) /-/ R: KOS, Hsz. I: a következő TÁJOLÓ-ban

08. 29. (sze) BAZ megyei rt. bajnokság /rR, sp./ R: BAZ m. TFSZ I: a következő TÁJOLÓ-ban

09. 01. (szo) **NYÍLT RÖVIDTÁVÚ ORSZÁGOS BAJNOKSÁG** /koR/ SI, R: HSE Nh: 08. 14(beérk.!). C: MTFSZ ENTRY-n keresztül, vagy Erdélyi Tibor 2000 Szentendre, Levél köz 5 címre, e: etibor@t-online.hu. Nd: 2000Ft, egyfordulós: 1500Ft. A Skanzen-belépő ára 300Ft, a nevezési díjjal együtt fizetendő! VK: Szentendre, Skanzen. „0"-idők: 10.00(selejtező), 15.00(döntő). K: FN: 14 16 18 20 21 35 40 45 50 F: 55 60 +csak döntős kategóriák: N 55 60 65 70, F: 65 70 75 80 85. Szállás (tornateremben s.f.: 600Ft/fő/éj) kérhető, egyéb szállásokról infó: http://www.szentendre.hu.

09. 02. (v) **Nem-hivatalos Pontbegyűjtős OCSB** /-/ SI R: HSE H: Szentendre térsége. I: a következő TÁJOLÓ-ban.

Kérés a rendezőkhöz: A legközelebbi TÁJOLÓ tervezett megjelenési ideje július 27 (lapzárta: július 17); ezúttal a tajolo1@t-online.hu e-mail címre várjuk azon rendezőktől a kiírást, akiknek szeptemberi versenyéről a kiírás nincs fenn az internetes honlapokon. A kapcsolatteremtés miatt célszerű, ha a rendezők email-címe megtalálható a honlapon.

AJÁNLAT KOLOZSVÁRRÓL:

Aug. 6-8(h-sze) Erdélyi Transylvania Open (1n.: kt., 2n.: nt. (WRE- futam!), 3n.: hosszabbított kt. vadászrajttal. SI. Nh: 07. 29. C: transilva@gmi.ro. Nd: 800Ft/nap (FN 16 18 50-: 700Ft, FN –14, nyílt: 500Ft). Júl. 29-e után: felár! T: Aug. 5-én 17-20 óra között: Kolozsvár, Observatorului u. 1. sz. „0"-idő: 10.00 (mindhárom nap). H: Kolozsvár környéke. K: FN: 10 12 14 16 18 20 21B(NyT) 21E 35 40 45 50 55 60 +F: 65 70 +Open(NyK). Szállás-infó, kiírás (és a verseny előtti napokban magyar nyelvű értesítő) a www.transilva.ro honlapon. Érdeklődni lehet még a fey@gmi.ro e-mail címen, ill. telefonon (0040264 438328, 0040744 522710, 0040364 109009)

AJÁNLAT BUDAPESTRŐL:

Becsöngetnek!
A Kristály SK. augusztus 27-30. között, az őszi szezonra felkészítő nyílt tábort szervez, melyre várunk minden utánpótlás korú versenyzőt, kezdőtől haladóig (A,B,C,D nehézségű pályák). A tábor Budapest és környékén zajlik, otthonalvós, az étkezés önellátó, a létszám maximum 40 fő. Költsége: 5000.-Ft/fő.

Program:

Aug. 27. Hétfő	Margit-sziget	de.: svédpálya	du.:parkverseny
28. Kedd	Normafa	de.: pontbegyűjtő	du.:váltóverseny
29. Szerda	Budakeszi	de.:útvonalkövetés	du.:Vadaspark látogatás
30. Csüt.	Normafa	de.:táborbajnokság	du.:Kalandpálya Csillebérc

Jelentkezés, információ: 2007. augusztus 10-ig Szopori Évánál tel: 319-46-88, e-mail:szopori.eva@t-online.hu

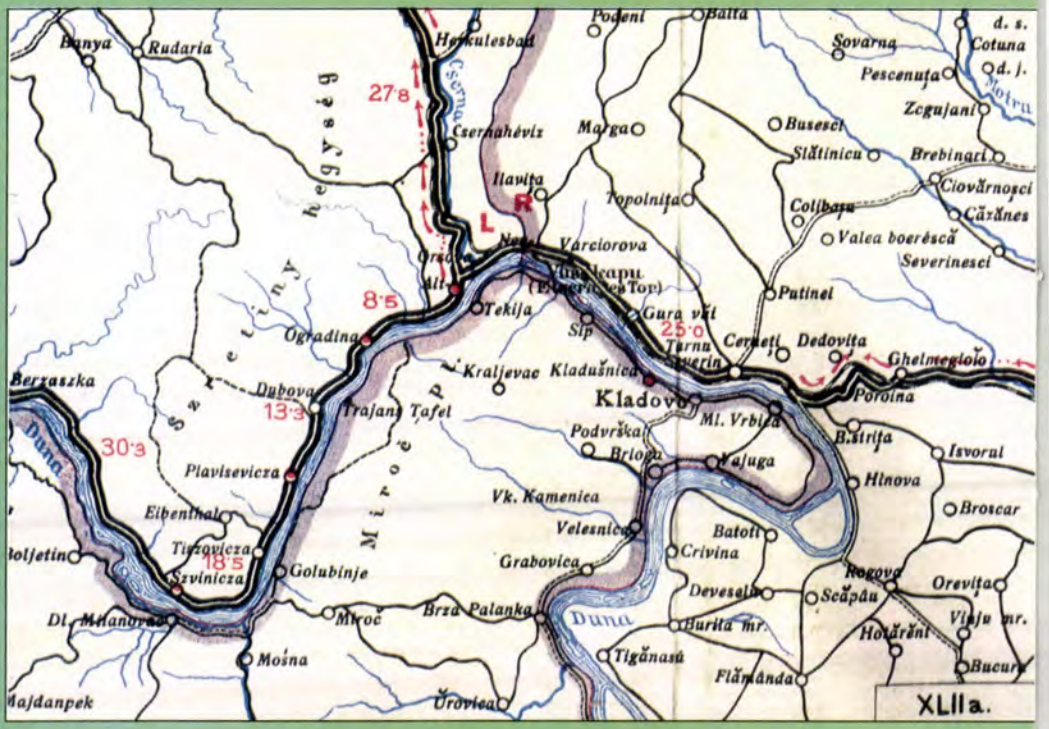
Banya
Rudaria
Herkulesbad
Podeni
Balta
Sovarna
Cotuna
d. s.
d. j.
Pescenuța
Motru
Zegujani
Busesci
Slătinicu
Brebinari
Ciovărnoșci
Căzănes
Valea boerescă
Severinesci
Cserna
Csernahéviz
Marga
Ilavița
Topolnița
Colibașu
Varciorova
Putinei
Tekija
Sip
Gura văi
Cerneți
Dedovița
Ghelmegioio
Ogradina
Kraljevac
Kladušnica
Kladovo
Poroina
Berzaszka
Dubova
Trajans Tafel
Ml. Vrbica
Podvrška
Brioga
Vajuga
B.strița
Isvorul
Plavisevicza
Hinova
Vk. Kamenica
Broscar
Eibenthal
Velesnica
Batoti
Tiszovicza
Crivina
Szvinicza
Golubinje
Grabovica
Rogova
Orevița
Deveselu
Scăpău
Dl. Milanovac
Miroč
Brza Palanka
Duna
Burila mr.
Hotărêni
Vinju mr.
Mośna
Tigănasu
Flămânda
Bucura
Majdanpek
Ürovica
27·8
8·5
25·0
13·3
30·3
18·5
L
R
Szerbiny hegység
Miroč pl.
XLIIa.

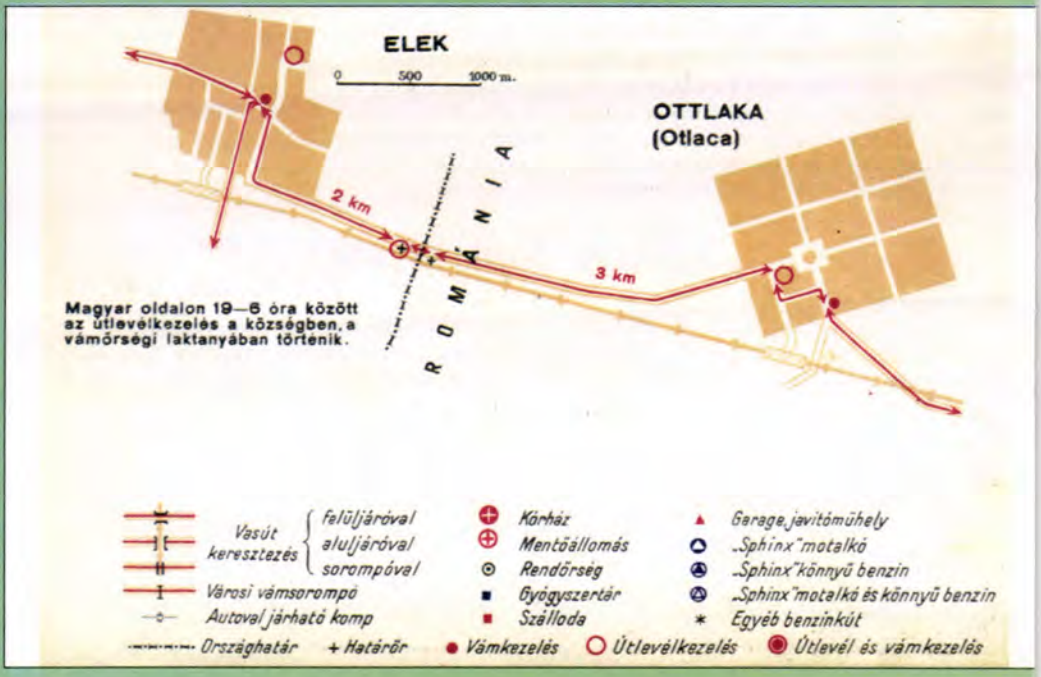
ELEK
0 500 1000 m.
OTTLAKA
(Otlaca)
2 km
3 km
ROMÁNIA
Magyar oldalon 19—6 óra között az útlevélkezelés a községben, a vámőrségi laktanyában történik.
Vasút keresztezés
felüljáróval
aluljáróval
sorompóval
Városi vámsorompó
Autóval járható komp
Országhatár
Kórház
Mentőállomás
Rendőrség
Gyógyszertár
Szálloda
Garage, javítóműhely
„Sphinx" motalkó
„Sphinx" könnyű benzin
„Sphinx" motalkó és könnyű benzin
Egyéb benzinkút
Határőr
Vámkezelés
Útlevélkezelés
Útlevél és vámkezelés

TAURILTÓL DIMAP-IG

(Autóatlaszok története)

A versenyekre való utazásnál gyakran előkerül az autóatlasz. De vajon mióta használhatnak ilyet a magyar sofőrök? A sorozat a Hadtörténeti Intézet és Múzeum támogatásával jön létre.

Még csak igen kevés autó futott Magyarország útjain, amikor 1914-ben megjelent az első autóatlasz, akkor még az osztrák-magyar monarchiáról. A Tauril gumigyár készíttette a Hölzel céggel Bécsben az 1 : 600 000-es méretarányú atlaszt, amelyet magyar változatban is kiadtak. Egyesek a világ első autóatlaszának tartották, de ez legfeljebb szó szerint igaz, mivel az előszóban is azt írják: ... A külföldi pneumatikgyárak által kiadott túrakönyvek részben túlságosan kis léptékben készültek, részben elévültek, ennélfogva...jelen könyv kiadására határoztuk el magunkat. Érdekes, hogy pont a gumigyárak álltak rá a korai autótérképek készítésére, közülük a Michelin máig a vezető térképkiadó Franciaországban. Az atlasz utolsó lapjának részlete látható a felső képen, ahogy a jelkulcsban is olvasható, a román határt átlépve kellett a vezetőknek a hazai balrahajtsról az ottani jobbkéz-szabályra átállniuk!.

A következő jelentős autóatlaszt, a Királyi Magyar Automobil Klub hivatalos kiadványát, Magyarország autótérképét 1 : 400 000 méretarányban a Kogutowicz Manó által alapított Magyar Földrajzi Intézet készítette 1932-ben. A főtérképek hátoldalán várostérképek (feltüntetve a fizetendő kövezetvámot is) és határátkelési vázlatok találhatók. Mint az alsó térképrészleten látható, nem volt könnyű a határátlépés akkoriban, mindkét oldalon külön kellett felkeresni az útlevél és vámhivatalt. Szerencsére ekkor már a környék összes országában jobbkézszabály volt érvényben, erre már nem kellett az autósoknak figyelni. (A kontinensen legkésőbb Svédország állt át a jobbrahajtsra a hatvanas években.).

Az újabb világégés és az ország szovjetizálása után a Kartográfiai Vállalat 1955-ben rugaszkodott neki az



autóatlasz kiadásának, ami a következő évben jelent meg. Érdekesség, hogy három kiadás (1956-57-58) kolofonjában három igazgató és két főmérnök szerepel, az utóbbi az elsőben és a harmadikban azonos! Az atlasz kihajtható lapjai nem feleltek meg a kor műszaki követelményeinek, ezért 1960-ra átalakították és a várostérképek is újra megjelentek.

A „pangás" időszakában, 1972-ben készült el egy teljesen új és nagyon jó autóatlasz Magyarországról. A megjelenés után derült ki, hogy elfelejtették eltorzítani a térképet és a lapok is pontosan illeszkednek egymáshoz. Nagy botrány volt (természetesen a nyilvánosság kizárásával), de végül a viszonylag kis méretarányra (1 : 360 000) és a már eladott példányokra tekintettel engedélyezték a kiadványt. Így kerülhetett az MTFSz falára is egy összemontírozott példány, amelyet két atlaszból Sikhegyi Ferenc tájfutó térképész illesztgetett össze. A sokáig sárga borítóval megjelenő, keskeny álló formátumú atlasz különlegessége volt még ezen kívül a több, mint száz oldalon sorakozó több száz város és falutérkép. A kétszínű vázlatok, amelyeknek sokasága egyedülálló mindmáig, rengeteg hasznos információt tartalmaztak az áthajtási utaktól mindenféle nevezetességig. Az atlasz, és különösen ez a része úgy megtetszett Boldizsár Ivánnak, hogy Téli utazás egy új atlasszal címmel hosszú lelkendező írást illesztett róla Szépecske haza című 1978-ban megjelent kötetébe.

A Vállalat ezzel az atlasszal lényegében ki is húzta a hátralevő negyedszázadot a rendszerváltásig, amely a térképészetben is nagy pezsgést indított el. Az idők próbáját leginkább a Szarvas–DiMap-féle 1 : 250 000-es atlasz állta ki, amely nemcsak gazdag tartalmával, hanem évenként kétszeri igen gondos korrektúrájával vívta ki az autósok elismerését.

Hegedüs Ábel térképész
HM Hadtörténeti Intézet és Múzeum
Térképtára
hegedus.abel@hm-him.hu

A Hadtörténeti Intézet és Múzeum Könyvtárának legfrissebb köteteként megjelent a régen várt Magyarország katonai felmérései 1763-1950 című kötet. Jankó Annamária munkája hézagpótló a magyar térképtörténetben. A szép kiállítású, közel kétszáz oldalas könyv 16 színes mellékletet is tartalmaz, valamint CD-n további közel száz áttekintőtérképet és más segédletet valamint még száz, minden variációt bemutató teljes térképet is bemutat. A kötet előfizetőink részére az egyébként is hihetetlen 2500.–Ft-os árnál is 20%-kal kedvezőbben, 2000.–Ft-ért megrendelhető. Jelentkezés a fenti címen.



Címlap: A Váltó OB egyik szenior rajtja
Hátsó borító: A középtávú OB F21E kategóriájának dobogósai

A BUDAPESTI TÁJFUTÓK SZÖVETSÉGÉNEK LAPJA

TÁJOLÓ

TÁJFUTÁS

25

XXV. évfolyam

Ára: 350 Ft



Fotó: Kovács 3. József

TÁJFUTÓK SPORTEGYESÜLETE BUDAPESTI

nka Nemzeti Kulturális Alap

07/6

A MAGYAR IFI EB – VERSENYZŐI SZEMMEL

Tavaly novemberben egy lelkes kis csapat (8fő) ült le Pécsett, hogy megbeszélje a 2007-es programot, terveket, célokat. Ezekből a versenyzőkből heten válogatottak lettek. Négyen az Ifi Eb-re kvalifikálták magukat, hárman pedig a Felnőtt VB-re. Az Ifi EB csapatból így minden kategóriában volt egy pécsi versenyző, így a lelkes pécsi szurkolóknak volt is kikért szorítani.

Mint ahogy az lenni szokott, többünk felkészülését – mind Pécsett, mind a többi klubnál – sérülések, betegségek nehezítették, kinek nagyobb, kinek kisebb jutott ki a jóból.

A verseny előtti közvetlen felkészülés, már zökkenőmenetesen zajlott. Bár hárman voltunk (Atika, Marci, Dorka), akiknek még az EB hetében kellett megbirkóznunk a szóbeli érettségi rejtelmeivel. A verseny előtti edzőtáborban ráhangolódtunk a versenyre, közben egyre jobb lett a hangulat: szokásos körömfestés, sprintpálya vonalvezetésének fejtegetése, aminek nagy mestere tavaly Bandika volt, aki biztos, hogy idén is kitalálta volna.

A sprint napja számomra egy hatalmas meglepetéssel indult. A csapat egy hatalmas tortával ébresztet 18. szülinapomon, amit gyorsan el is tüntettünk.

Ez követte később a megnyitó. Ami nagyon élvezetes volt, pláne, hogy nem kellett sokat állni a 40 fokban a napon. Az ágyúdörrenés is jó ötlet volt, meg is ijedtem, de rendesen.

A felvonulás alatt a magyar szurkolók kitettek magukért, bár én egy kicsit több emberre számítottam Pest közelsége miatt. A szurkolók magját a MOM, PVSK és a SZVSE adta, akik fantasztikus hangulatot teremtettek a Dobó téren. Ami egyben a verseny cél helye is volt.

A pályák pörgősek voltak, bár a sok kerülő miatt, a kiírt győztesidőknél hosszabbra sikerültek. Bandika jól kihasználta a sikátoros részeket, megviccelve ezzel jó pár külföldi nagy nevet.



Befutás után

TÁJOLÓ

A Budapesti Tájfutók Szövetségének lapja

2007. 6. szám

A szerkesztőség vezetője:
Schell Antal

Szerkesztőbizottság:
Argay Gyula, Cseresnyés Ágnes, Hajdu Martin, Józsa Sándor, Nemesházi László
Terjesztés: Keszthelyi Ildikó

Szerkesztőség:
1053 Budapest, Curia u. 3. II/2.
Tel.: (06-1) 266-35-91
e-mail: tajolo1@t-online.hu

Hivatalos idő:
kedd, csütörtök 16–19 óráig

Kiadja:
a Budapesti Tájfutók Szövetsége

Felelős kiadó:
Bugár József

HU ISSN 1215-8526

Megjelenik évente 10 alkalommal

	lapzárta	megjelenik
6.	07. 17.	07. 27.
7.	08. 21.	08. 31.
8.	09. 25.	10. 05.
9.	10. 23.	10. 31.
10.	11. 20.	11. 30.

Megrendelhető a Budapesti Tájfutók Szövetségénél, a szerkesztőség címén.

Nyomda:
Unio-Printer Nyomda Kft.

Ifjúsági Európa-bajnokság



A magyar válogatott



Tóth Réka



Baumholczer Máté



Kovács Filoména



Az ifi lány csapat: Zsigmond Vanda, Tibay Ilona, Péley Dorka

Bár a rajtóra elhelyezése egy kicsit idétlen volt, így 1-2 újonc versenyző, majdnem lekéste a rajtját. A rajtszemélyzetnek köszönet érte, hogy ezt nem hagyták! A magyar csapat ezen a napon hozta a legjobb eredményeket: két 3. hely (Tóth Réka, SZVSE és Péley Dorka, PVS), 4. hely (Baumholczer Máté, PVS) és egy 5. hely (Kovács Filoména, PVS) került a tarsolyunkba.

Az Ifi EB-k eddigi legerősebb mezőnye jött össze: 28 nemzet 366 sportolója, átlagosan 80-100 sportoló kategóriánként. Ez jól látszott a sprinten is, hisz sok volt a holtverseny (Tóth Réka holtversenyben lett 3.) és 10 mp akár 5-8 helyet is jelentett.

Ez után következett a normáltávú verseny.. Az előrajtban volt egy kis kellemetlenség a WC-vel: sajnos csak 2db volt, így 20- 30 fős sorok alakultak ki. Viszont a pályák kemények voltak és színvonalasak. A pályák eleje gyors volt, pörgős, viszont a 2/3 –tól csak emelkedtek. A versenyzők nagy többsége a részidők alapján itt vérzett el. A fiúknál és a 16-os lányoknál megint nagyon szoros eredmények születtek, míg a 18-as lányokat nagyon szétdobta a pálya. Itt 12. helyet lehetett szerezni 10 perc hátránnyal, míg az F18-ban már csak a 31.-et. A kiírt győztesidőt N16-ban futották meg. F16-ban 5 perccel jobbat rohant a győztes, míg F18- ban 3, N18-ban 6 perccel futottak többet a győztesek a kiírtnál. A legjobb magyar eredmények ezen a napon: F16-ban Kinde Matyi 14. helye, F18-ban Turcsán Gábor 23. helye, N16-ban Tóth Réka 22. helye és N18-ban Péley Dorka 7. helye. Kiderült, hogy van még mit fejlődni a terepen való futás tekintetében. A köves hazai talaj nem nekünk kedvezett, inkább a cseheknek.

A váltónak nagy reményekkel indultunk neki, de fizikálisan nagyon kemény pályák (szint jóval 5 % feletti volt) és a még erősebb mezőny nem sok jóval kecsegtetett. A szerencse sem nekünk kedvezett. A tömegrajt is egy élmény volt, bár akadt egy kis probléma a térképek kitételénél, amit nem a legokosabban oldottak meg, szerencsére nem lett belőle nagyobb baj. Személy szerint én a 16-os lányokat tartottam a legesélyesebbnek a pódiumra, sajnos egyikük egy nagyot hibázott, ami sajnos nem fért bele. Így mindkét női váltó a 7. helyet szerezte meg.

Végül is hasonló EB-t zártunk, mint tavaly: 2 érem, 2 pódium és 3 „majdnem" pódium. A váltó sikerült egy kicsit gyengébben a vártnál, de majd jövőre javíthatnak ezen a fiatalok Svájcban! A rendezés külső szemmel látva jól sikerült, amit kifogásolnék: az az étel. Lehet, hogy én vagyok válogatós (amit anyukám nem támaszt alá), de azért volt egy-két olyan étel, amit sok nemzet a tányérján felejtett. Remélem a következő magyar világversenyeken, jobban oda figyelnek a minőségre.

Összességében nagyon tetszett a verseny, a fantasztikus hangulatával, amit köszönünk a szurkolótábornak és a szpíkereknek, akik nagyban hozzájárultak ehhez! Jó érzéssel és egy fantasztikus élménnyel távoztunk Egerből! Köszönjük! Jó volt Magyarnak lenni!

Péley Dorka



Baumholczer Máté rajt előtt



Svájciak a megnyítón

Eredmények

Sprint

M16 (90) 2.2 km 15 m 21 C

1 Štěpán Zimmermann	CZE	12:04
2 Robert Merl	AUT	12:37
3 Lucas Basset	FRA	12:44
4 Máté Baumholczer	HUN	12:49
...		
26 Mátyás Kinde	HUN	14:26
36 Ákos Tölgyesi	HUN	14:41
47 Géza Jenes	HUN	15:08

M18 (93) 2.5 km 20 m 22 C

1 Diogo Miguel	POR	13:41
2 Leo Laakkonen	FIN	13:47
3 Arturs Paulins	LAT	14:03
...		
9 Gábor Vellner	HUN	14:22
16 Attila Kaló	HUN	14:48
20 Gábor Turcsán	HUN	14:54
23 Máté Györgyi	HUN	14:56

W16 (86) 1.9 km 5 m 19 C

1 Mirjam Pfister	SUI	12:52
2 Adélka Indráková	CZE	13:18
3 Réka Tóth	HUN	13:21
3 Malgorzata Wicha	POL	13:21
5 Filoména Kovács	HUN	13:46
...		
30 Brigitta Koós	HUN	15:07
65 Mónika Szokol	HUN	18:26

W18 (81) 2.0 km 5 m 19 C

1 Monika Gajda	POL	13:23
2 Hanna Wisniewska	POL	13:45
3 Dorottya Péley	HUN	13:52
...		
18 Vanda Zsigmond	HUN	14:35
25 Ilona Tibay	HUN	15:00
51 Regina Bertóti	HUN	16:34



Péley Dorka a váltón

Normáltáv

M16 (90) 7.0 km 250 m 17 C

1 Lucas Basset	FRA	40:51
2 Dmitriy Nakonechnyy	RUS	41:36
3 Jan Petržela	CZE	42:11
...		
14 Mátyás Kinde	HUN	47:44
24 Máté Baumholczer	HUN	51:23
25 Ákos Tölgyesi	HUN	51:42
26 Géza Jenes	HUN	51:44

M18 (94) 8.7 km 320 m 21 C

1 Jakub Zimmermann	CZE	53:02
2 Yury Tambasau	BLR	53:37
3 Théo Fleurent	FRA	55:36
...		
23 Gábor Turcsán	HUN	60:42
39 Márton Mets	HUN	64:05
56 Gábor Vellner	HUN	68:43
72 Máté Györgyi	HUN	78:24

W16 (86) 5.2 km 210 m 14 C

1 Hanna Rudakouskaya	BLR	39:33
2 Adélka Indráková	CZE	40:49
3 Tatyiana Repina	RUS	41:27
...		
22 Réka Tóth	HUN	47:23
25 Brigitta Koós	HUN	47:40
41 Mónika Szokol	HUN	51:36
Filoména Kovács	HUN	mp

W18 (80) 6.7 km 270 m 19 C

1 Marika Teini	FIN	51:46
2 Tereza Petrzelová	CZE	52:16
3 Bettina Aebi	SUI	53:44
...		
7 Dorottya Péley	HUN	58:45
52 Ilona Tibay	HUN	75:00
56 Csenge Györgyi	HUN	77:43
Vanda Zsigmond	HUN	mp

Váltó

M16 (24)

1. Czech Republic	Petrzela Jan	33:36
	Kantor Ondrej	36:57
	Zimmermann Stepa	35:59
2. Estonia		106:41
3.Spain		115:23
...		
9. Hungary		127:34
	Baumholczer Máté	43:18
	Kinde Mátyás	42:19
	Jenes Géza	41:57

M18 (26)

1. Czech Republic		113:35
	Adam Dusilek	36:41
	Nykodym Milos	36:42
	Zimmermann Jakub	40:12
2. Switzerland		113:53
3. Finland		114:58
....		
14. Hungary		129:49
	Turcsán Gábor	40:14
	Györgyi Máté	42:32
	Vellner Gábor	47:03

W16 (22)

1. Czech Republic		8637
	Novotna Tereza	28:37
	Kubatova Zuzana	31:04
	Indrakova Adela	26:56
2. Switzerland		87:55
3. Russia		95:43
.....		
7. Hungary		102:38
	Kovács Filoména	33:08
	Koós Brigitta	38:15
	Tóth Réka	31:15

W18 (20)

1. Switzerland		105:32
	Aebi Bettina	34:52
	Fässler Mirjam	38:09
	Feer Isabelle	32:31
2. Russia		106:58
3. Czech Republic		107:33
....		
7. Hungary		116:09
	Tibay Ilona	39:05
	Zsigmond Vanda	39:44
	Péley Dorottya	37:20



Zsigmond Vanda

TANULJUNK TÁJFUTNI LÉPÉSRŐL LÉPÉSRE (4)

„1-es szint - A"

A térkép színei és a leggyakoribb térképjelek

A gyerekek most használnak először valódi versenytérképet. Azt kell nekik megtanítani, hogy hogyan lehet a valós világot a jelekkel, különböző színekkel teli térképen ábrázolni.

Térképpel való ismerkedés

Erdei séta – mindenkinél van térkép

A térkép színeit és jeleit hasonlítjuk össze a valósággal. Csak lassan – először csak egy-két jelet nézzünk. Mindig ismételjük az előző edzés jeleit, mielőtt újakat kezdünk. A séta alatt beszélgethetünk bármi érdekes dologról, amit látunk, mint esetleg nyuszikról, virágokról.



Térképjelek egy ösvény mentén

Egy szalaggal kijelölt ösvényen haladjunk, kis csoportokban vagy egyedül.

Az ösvény mentén helyezzünk ki táblákat, amin vagy információ található vagy kérdéseket tegyünk fel rajtuk.

Az az igazán jó gyakorlat, amikor sok tanuló van és kevés edző.



Példák

1-es tábla

Egy ösvényen állsz. Ez az ösvény jele a térképen.

2-es tábla

A sziklákat így jelölik a térképen.

3-as tábla

Több ösvény kereszteződésénél állsz. Figyeld meg, hogy az ösvények különböző méretűek úgy a térképen, mint a valóságban.

Térképjel váltó



Rajzoljunk, mondjuk 3-szor 10 térképjelet papírdarabkákra.

A helyes színeket használjuk, és sokkal nagyobbra rajzoljuk a jeleket, mint a térképen használatos.

A papír másik oldalára írjuk fel egy másik, ahhoz a csoporthoz tartozó, jel nevét, mindegyiket csak egyszer.

Soroljuk be a gyerekeket három csoportba. Rakjuk le a papír darabkákat a rajttól kicsit távolabbra.

Minden csapat első tagja, mondjuk hozza el azt a papírt, amin az épület jele van. Ezután megérinti a következő versenyzőt (váltótársát), akinek azt a jelet kell elhoznia aminek a neve a papír hátsó oldalán volt. És így tovább, amíg az összes papírdarabkát elhozták.

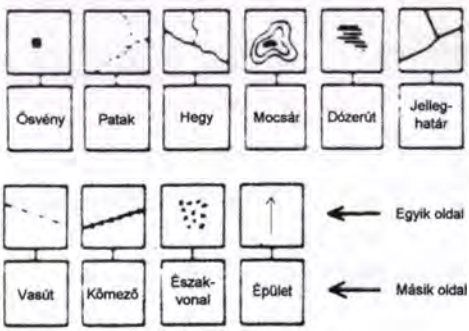

A térkép betájolása

A térkép akkor van betájolva, ha úgy tartod, hogy amit magad előtt látsz a valóságban, az a térképen is előtted van.

A következő kérdéseket kell tudni megválaszolni:
Mi van előttem?

Mi van tőlem jobbra?
Mi van tőlem balra?
Amikor befordulunk vagy bármilyen irányban eltérünk az egyenestől, akkor a térképet is másképpen kell, hogy fogjuk. A térképen levő Észak mindig a valódi észak felé kell, hogy mutasson.

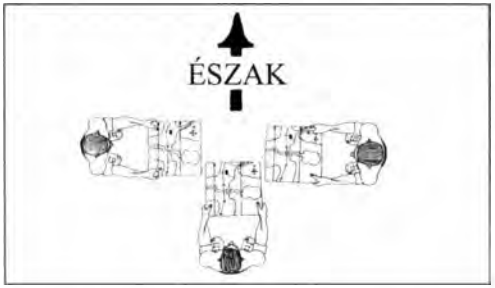

Mindenkinek meg kell tanulnia, hogyan kell a térképet betájolni tájoló nélkül. Akkor viszont, amikor nem vagyunk benne teljesen biztosak, hogy hol van észak, akkor egy tájoló nagyon hasznos lehet. *A tájoló iránytűjének piros fele mindig északnak mutat.*

Térkép tájolása – gyakorlat

A százlábú



A százlábú feje a vezér: a többiek alkotják a lábait. A lábak szorosan tömörülve, hosszú sorban követik a vezért.
A vezér vezet, és ezalatt megmutatja mindenkinek, hogy hol vannak. Mindenki követi őt, a térképen is, ahol a nagyujjukkal jelölik meg az útjukat és állandóan tájolva tartják a térképüket, ahogy a százlábú irányt változtat. Időnként a vezér kiáll, míg a százlábú tovább halad. Ahogy mindenki elmegy a vezér mellett, ő leellenőrzi, hogy mindenki jól tájolta-e be a térképét, és helyesen mutatja-e az útvonalat az ujjával. Sok hirtelen irányváltoztatás a jó gyakorlat addig, amíg mindenki már tökéletesen tudja tájolva tartani a térképét.

Ujjkövetéses séta

Mindenkinek van saját térképe. Mindenki betájolta a térképét.
Nézd meg a térképedet – hasonlítsd össze a valósággal!
Menj át valami érdekes tereptárgyon. (Mondjuk egy nagy sziklán!)
Mindenki követi a térképen jelölt irányt és megtanulja az ujjkövetést.
Azt is le kell ellenőrizni, hogy mindenki pontosan tájolt térképpel jár-e.



Tájoljuk be a térképet egy ösvény mentén

Egy ösvény mentén rakjunk ki táblákat információkkal és kérdésekkel. Például:



1-es szint A lépésének tesztje

Ezek táblák, amelyek az imént megtanult koncepciókkal kapcsolatos kérdéseket tesznek fel. Mindenki egyedül végigsétál az ösvényen és egy külön papírra írja a válaszokat.

Melyik pont van a gödörben?

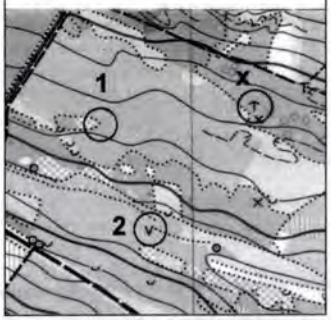

Mit jelent ez a jel?



1 vasút

x kerítés

2 magasfeszültségű vezeték

Melyik pont van a gyerekek kunyhójánál?



Melyik a legnagyobb épület?



Hol van a pont?

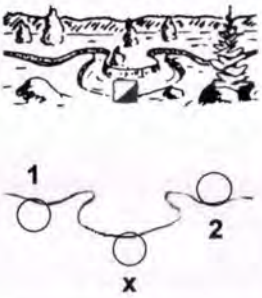

Hol van a pont?



Melyik tó van majdnem teljesen benőve?

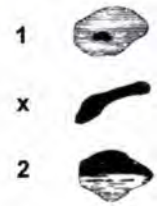

Melyik pont van a határjelnél?



Melyik pont van egy légvezeték tartóoszlopánál?

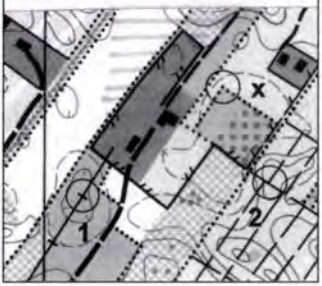

A HSE SZEPTEMBERI VERSENYEI

A HSE szeptemberi versenyeiről kérdezem a versenyek elnökét, Erdélyi Tibort. A sor a rövidtávú bajnoksággal kezdődik. A Skanzenban futottunk már Szentendre Kupákon. Milyen újdonságot tudtok itt mutatni?

– Az egyik a terep. Egy új tájegységgel bővült maga a Skanzen és természetesen a térkép is. A térképet átdolgoztuk az IOF legújabb jelkulcsa alapján. Másrészt 10 órára tettük a verseny 0-idejét. Sokan nem szívesen alszanak a tétverseny előtt idegen helyen, ezért inkább kora hajnalban indulnak otthonról – ide nem kell hajnalban, csak korábban. De az se mindegy manapság, ha egy éjszakával kevesebb szállást kell kifizetni – hacsak nem nagyon messziről jönnek vagy tömegközlekedéssel utaznak. Ilyen okok miatt tettük az utóbbi két évben szokásos 9 óránál egy órával későbbre az első rajt idejét. Igyekszünk látványos versenyt szervezni, és megpróbáljuk minél jobban kihasználni a Skanzen színpada adta lehetőségeket.

Új versenyforma a másnapi, nem hivatalos pontbegyűjtő csapatbajnokság. Mit kell erről tudni?

– Szeptember 2-án, a ROB utáni vasárnap 10 órától Dömörkapu-Lajosforrás-Kő-hegy térségében lehet kipróbálni ezt az új versenyformát. Voltak már ilyen próbálkozások, a Zemplén Kupán, a Budapest Csapatbajnokságon 2002-ben, és Eplényben. Ez a szentendrei verseny gyakorlás lesz az első, 2008-ban rendezendő pontbegyűjtő csapatbajnokságra a versenyzőknek és a rendezőknek is. A csapatok rajtidejeit sorsoljuk, de egy csapat tagjai egyszerre indulnak. Mindhárom tag ugyanolyan térképet kap, amin vannak a csapattagok számára kötelező sorrendben érintendő pontok, és szabad sorrendben, a csapat egy-egy tagja által érintendő pontok. A rajt után, saját időből a tagok szétosztják egymás közt a szabad sorrendben érintendő pontokat úgy, hogy a feladatot a képességeikhez mérten kapják. Előre meg kell beszélni, hogy melyik csapattag tudja legjobban szétosztani a pontokat. A csapat célidejét az utolsóként befutó versenyző ideje határozza meg. Reméljük, hogy a versenyforma kipróbálása új kihívást jelent a tájfutók számára, akik a futás szeretete mellett fogékonyak az újdonságok és az érdekes szellemi tevékenységek iránt.

Milyen csapatok indulhatnak?

– A 3 fős csapatok korösszegük szerinti kategóriákba nevezhetnek. Mivel ez nem hivatalos OB, lehetnek tetszés szerint összeálló csapatok is, akik ez alkalomra saját nevet is választhatnak. Gondoltunk azokra, akik még így se találnak csapatot maguknak, de szeretnének futni egyet, nekik 4 féle egyéni pályát ajánlunk.

Egy héttel később a folytatás, a tavalyi évhez hasonlóan idén is megrendezitek a Szentendre Kupa Ausztria versenyt, amelynek második napja kiemelt rangsoroló. Miért rendeztek Ausztriában magyar versenyt?

– Ennek több oka is van. Úgy gondolom, hogy az EU-ba való belépéssel a határok egyre inkább eltűnnek, nem csak fizikai értelemben, a vállalkozás is szabaddá vált, így nem lesz jelentősége, hogy melyik ország területén ki és milyen versenyt rendez. Ausztriában vannak olyan terepek, amelyeket Magyarországon nem találunk meg, ilyen volt a tavalyi versenyünk, St-Coronán, ahol egy alpesi terep van fenyőerdőkkel, sziklaalakzatokkal, sípályákkal, jó térképpel. Szeretnénk nemcsak a magyar mezőny számára rendezni a versenyt, mert az a tapasztalatunk, hogy egy magyar világranglista futamra igen kevés külföldi tájfutó jön el. Ha közelebb visszük hozzájuk a versenyt, jelen esetben Ausztriába, akkor hátha nagyobb lesz a mezőny, így a magyar élversenyzőknek lehetősége lesz erősebb mezőnyben futni. Persze csak akkor, ha a magyar válogatott él a lehetőséggel, és nem éppen erre az időpontra szervez külföldi túrát.

A kiírásban láttam, hogy 2 külön helyszínen rendezitek a két napot, amelynek összetett eredménye adja a Szentendre Kupa Ausztria végeredményét.

– Így van, sőt két külön országban rendezzük!

Ez érdekes, nem tudok még ilyenről a tájfutó versenyek történetében. Részletesebben?

– Az első napi verseny szeptember 8-án, szombaton, Sopron-Brennbergbánya térségében lesz egy érdekes terepen. Az egykori bányatevékenység miatt a terep egyes részei megsüllyedtek, úgynevezett suvadások keletkeztek, melyek izgalmas domborzati formákat eredményeztek. Ez középtávú és nem rangsoroló verseny lesz. Így alacsonyabb nevezési díjjal tudjuk ellensúlyozni a másnapi, ausztriai világranglista, magyar kiemelt rangso-

roló verseny kicsit magasabb nevezési díját. A két versenynapra összesen így még a szokásosnál alacsonyabb is lesz a nevezési díj. Reméljük, hogy a rangsorolás lehetőségét a tájfutók megtalálják más, évente száznál is több rangsoroló versenyen, nem fog ez a brennbergi eredmény hiányozni.

Az ausztriai versenyről mit mondanál el?

– A második napot szeptember 9-én vasárnap Katzelsdorfban, Soprontól 25 km-re a Rozália-hegység ÉK-i peremén, Wiener Neustadttól nem messze rendezzük. Ez normáltávú, világranglista futam, kiemelt magyar rangsoroló verseny lesz. Történelmi érdekesség, hogy maga Katzelsdorf település mindig alsó-ausztriához tartozott, míg a mostani új része, illetve a verseny terepe Magyarország része volt. Sokáig kerestem Katzelsdorf magyar nevét (Macskafalva?) de nem találtam adatot róla, most már tudom ezért. A térkép a tavalyi szenior VB-re készült, nagyon pontos, az úgynevezett Warm-up versenyt (bemelegítő versenyt) rendezték rajta. Itt elsősorban a nálunk ritka útvonalválasztás adja majd a feladatot a versenyzők számára, a hosszú átmenetek végén nagyon precíz tájékozódást igénylő finom domborzatú környezetben lévő ellenőrzőpontok megfogásával. Érdemes szombaton Sopronban olcsóbban aludni, borpincét látogatni, és reggel átjönni Katzelsdorfba.

Hol és milyen módon, meddig lehet nevezni?

– Az összes versenyre elsősorban az ENTRY rendszerben érdemes nevezni, itt megtaláljátok a kiírásokat is. A Rövidtávú OB és Pontbegyűjtő CSB nevezési határideje augusztus 14., a Szentendre Kupa Ausztriáé augusztus 27. Megéri még a szabadságra indulás előtt elküldeni a nevezéseket. Szeretettel várunk minden kedves tájfutót és érdeklődőt versenyeinkre!

TÁJOLÓ: Köszönjük a tájékoztatást.

SZEMÜVEG

Ódák és átkok szólnak róla, másként látjuk szükségét vagy kényszerét. Mi tagadás: kell. Ahogyan korosodunk, egyre többünknek. Így vagyok vele én is. Már a tízezres térképet se látom rendesen nélküle, hát ez a mostani meg ráadásul tizenötös. Állok a rajt előtt és igazgatom az orromra. Amolyan félszemüveg, mely fölött elnézve még „eredetiben" látom a világot, bár távolra sem ártana már egy kis korrekció. Felteszem és leveszem, de valami nem stimmel. Próbálok rájönni, mi a baj. Törölgetem a lencsét, de nem javul az állapot. Már mindent megigazítottam rajta, még azokat is, melyeknek az éleslátáshoz végképp semmi köze.

Bosszankodom. Újra fel és le, elnézek alul és felül, majd fél szemmel felváltva...

Tovább mérgelődnék, de felpillantva egy kedves, széles mosollyal közeledő kellemes jelenséget pillantok meg. Pillanatra ledöbbenek a tudatra, hogy esetleg ismernem kéne valahonnan, de talán csak azért nem jövök rá, mert nem látom élesen. Semmi kétség, felém tart, mosolya cseppet sem lankad. Talán egy bágyadt viszonzás rajtam is látszik, de valószínűleg a tanácstalanság is lerí rólam. Átvillan az agyamon a reklám poénja, hogy egyszerűen csak el fog menni mellettem s a mögöttem álló nyakába ugrik. De nem. Közel jön - még kellemesebb a lénye, mint távolabbról, de láthatóan másik korosztály -, kedves, mosolyog és köszön. Magáz. Kicsit megkönnyebbülve fogadom egy Helló!-val. Már látszik, hogy se az enyém, se más nyakába nem fog ugrani, mert az útját kis iránytöréssel folytatja,... el mellettem. Oldalról még visszanéz, de a mosolya már kissé szégyenlősebb.

Tovább babrálom azt a fránya szemüveget - próbálván rájönni a baj eredetére -, miközben persze foglalkoztat az iménti élmény. Az ágak között átszűrődő napfény kedvező szögben esik az okulámra és rájövök: valami ráfolyt (hol és miként?) az egyik üvegre. Próbálnám letörölni, de nem jön. Az ellenfelem (mögöttem indul három perccel) a nyálazást ajánlja, ami persze hatásos, és a rajt előtt újra látok. Körülnézek - kutatva a mosoly forrását -, de a kedves jelenség már eltűnt, nekem pedig be kell állnom a kordonba. Jár az agyam, szerencsére azonban annyira nem kalandozik el, hogy rossz térképet választanék. Szóval, a térkép jó, az irány azonban már csak hozzávetőleges, az agyam pedig teljesen máshol. Csoda-e, hogy az első pontot másfél perccel később fogom, mint az utánam következő legrosszabb. Aztán egy nem túl értelmes útvonalválasztás, és az utánam induló a kettesen már meg is fog. Nem részletezem, végül a győztestől kapok egy bő tízest...

Nem hagy nyugodni az elillant varázs. Lehet, hogy csupán hétköznapi magyarázata van? Három változat jutott eszembe:

1. Összetévesztett valakivel,
2. Ismernem kéne, de nem jövök rá,
3. Esetleg azt gondolhatta, hogy a szemüvegen való átnézegetés és „kacsintgatás" neki szólt...

Hmm! Közelről meglátva, akár szólhatott volna neki is...

???

MÁSFÉLE SZOBROK (A LÁGYMÁNYOSI BN-EÖTVÖSRŐL)

Idén is több újítás lesz a Budapest Nagydíj – Eötvös Loránd emlékversenyen. A vidékieket (is) nagyon kedvezményes árainkkal és (reméljük) jó versenyekkel csábítjuk.

Abban folytatjuk a tavalyi hagyományt, hogy ismét a terület szobrait mutatjuk be csalogatónak a térképek helyett. Tesszük ezt nemcsak azért, mert a térkép még nincsen kész teljesen, hanem mert egy területet még tájfutó szempontból is jól jellemeznek szobrai. A tavalyi remekművek után most a szocreál lakótelep harcos-bájos szobrocskáit kaptam lencsevégre. Ezúttal nem néztem utána az alkotóknak, a művek kortünetek és rímelnek valamelyest térképtörténeti írásaim mostani fejezeteire is.





A tavaly nagyszerűen (újra) bemutatkozott Gellért-hegy lesz a szombati középtávú színhelye. A térképet felújítottuk és kiegészítettük (Forrai Gábor és Miklós) és új célhelyet is találtunk a volt Kertészeti Egyetem sportcsarnokánál.

A Budapest Nagydíj – Eötvös Loránd emlékverseny vasárnapi egyéni futama is országos rangsoroló, vadonatúj terepen a vasút melletti parkban és a környező lakótelepen, amelyeknek meglepően izgalmas részletei vannak.

Mivel a Fehérvári utat valószínűleg pont akkorra adják át újra a forgalomnak, a versenypályákba egy, a versenyidőbe nem számító átmenet is kerül, amely a zöld jelzésen való biztonságos átkelést szolgálja.

A versenyt a szokásos váltó zárja, amely az ELTE lágymányosi egyetemvárosában zajlik majd. Pontosabban most folyik az ELTE-n kívüli öt(!) területgazdával az egyeztetés, hogy engedjék az átfutást, mivel a tervezett egyetemi negyedet alaposan megcsonkították. A váltó időpontját a biztonságosabb rendezés végett eltoltuk egy órával és külön pontfelszerelést használunk, így elkerülhetők a gyors átvezetésből adódó esetleges hibák.

Reméljük a három új térkép – a rövidtávú OB-re való felkészülés jegyében is – sokakat részvételre ösztönöz. Szeretettel vár mindenkit a BEAC 50 éves tájfutó szakosztálya és a nagyjából ugyanilyen korátlagú rendezőség!

-háb



SZÖVEGEK A TÉRKÉPEN
(NÉVRAJZ ÉS KÖRNYÉKE)

Bár a tájfutó térképek tartalmának a névrajz csak elenyészően kis részét képezi, érdemes szólni róla. A feliratok kapcsán rövid kirándulást teszünk a szerzői jog területére is.

A tájfutó térképek névrajza kétféle: a térképeken belüli megírások és a kiegészítő feliratok.

Más térképekkel ellentétben a tényleges névrajznak elenyésző jelentősége van a tájfutó térképeken, hiszen a mi térképeink azon nagyon kevés közé tartoznak, ahol a tájékozódást nem segítik nevek. Az IOF jelkulcsban ezért mindössze két szöveges jel van, a szintvonalmegírás és a magassági megírás. Ezen kívül az ISOM2000 még egy bekezdést szentel a névírásnak:

A térképeken ... ajánlatos néhány olyan helynevet ábrázolni, amely segít a versenyzőnek északra tájolnia a térképét. A neveket nyugatról keletre kell megírni és úgy elhelyezni, hogy ne fedjenek el fontos tereptárgyakat. Célszerű egyszerű betűtípust használni. (Guszlev Antal és Zentai László fordításából.)

Az északra tájolást valóban segítik a feliratok, de ennek (mármint az északra tájolás segítésének) számtalan más módja is van, tehát én logikailag és „technikailag" is azon a véleményen vagyok, hogy a tájfutó térképen belül semmilyen feliratot nem jó szerepeltetni. A szabály Skandináviából származik, náluk sok vízfelület van a térképeken, ahol tényleg nem zavar a felirat. Ha mégis rászánjuk magunkat, hogy neveket tüntessünk fel a térképen, nagyon fontos betartani a tájolási szabályt, tehát semmilyen felirat (beleértve a külsőket és az esetleges utcaneveket is!!!) nem lehet más irányú. Ezt persze a hirdetések elhelyezésénél nyilvánvalóan megszegik, tehát nem ártana, ha erről is lenne egy mondat, részben a megengedés, részben, hogy igyekezzünk ezt minél kevésbé zavaróan tenni. Úgy tudom, arra is volt már példa, hogy VB-n a futáshoz kisebb méretű és hirdetésmentes térképet adtak, amit a befutáskor cseréltek másikra, hogy a fotókon már az szerepeljen. A két jelet 5.9 pontos (1,5 mm-es) Ariel betűtípussal adja az OCAD, legjobb, ha térképen belüli megírásokhoz csak ezt a típust (további nevei: Helvetica stb., minden betűkészlet alapeleme) használjuk, kicsivel nagyobb méretben. (Az ISSOM2007-ben a feliratokra vonatkozó bekezdés nincs benne, tehát az csak tájfutó térképeken kötelező.)

Nagyon fontos része minden térképnek a tényleges tartalmat kiegészítő megírások, ábrák összessége. Ezek más térképeken is hasznosak, ebből tudjuk meg a készítés idejét, a méretarányt és még sok mást. A tájfutó térképeken ide kell csoportosítani minden információt, mert a térképre magára ezekből legfeljebb minimális kerülhet, de legjobb, ha semmi. Ha fontos, hogy a térképolvasó tudja, hol található a térkép, milyen magasan, mely részei védettek, milyen közlekedési eszközökkel érhető el a terület és nem utolsó sorban melyik területet ki helyszínelte (helyesbítette), elhelyezhetünk egy kis térképvázlatot, amin mindezt feltüntethetjük. Minden térképen rajta kell (kéne) legyen, hogy mikor adták ki, és ha ettől eltér, mikori adatokat tartalmaz. Szerencsére ennek megszegése nagyon ritka tájfutó körökben, nem úgy, mint a piaci térképe-



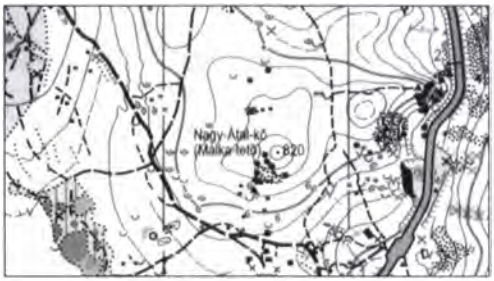

ken. Elkerülhetetlen a méretarány és az alapszintköz feltűnő közlése, ha csak lehet, az előbbit rajzos formában is közöljük, azaz helyezzünk el aránymértéket is a térképre, különösen, ha kezdők, gyerekek is használják a térképet. Nagyobb lapoknál, ha elképzelhető, hogy a versenyre kisebbre fogják vágni, többször is megismételhetjük ezeket a versenyzők számára legfontosabb tudnivalókat. Az aránymérték legyen egyszerű, csak egy irányba számozott, a rajzot pótolhatjuk az északvonalak távolságának feltüntetésével. Ha van is helyünk jelkulcs elhelyezéséhez, általában egy sorba több jel is kerül. Ez esetben ezeknek magyarázatát pontosvesszővel válasszuk el egymástól, hogy az esetleg két névvel szereplő jel egyértelmű legyen (pl. sziklatorony; kőtömb, szikla).

A térképen kívüli feliratokhoz is használjunk egyszerű, jól olvasható betűtípus(oka)t, ez alól kivételt tehetünk a cím és az ahhoz közvetlenül hozzátartozó szövegek tipografizálásánál. Feleslegesen ne használjunk dőlt betűket, esetleg amikor hosszabb szövegből akarunk kiemelni egy részt.

A térképen mindenhol be kell tartanunk a magyar



helyesírás szabályait, még akkor is, ha ez nem tetszik (nekem pl. az Ör-kő forma). A szabályok többféle kiadványban elérhetők rövidebb-hosszabb szótárrésszel bővítve. A földrajzi nevek helyesírása című 128 oldalas kiadvány a szabályokat tovább részletezi és pontosítja. Általában nincs szükségünk az egész szabályrendszerre, de aki térképeket készít, tartsa keze ügyében ezeket a könyveket. Fontos, hogy a tulajdonnév és az azt követő (megelőző) köznév(nevek) közé mindig kötőjelet teszünk, a tulajdonneveket nagy, a közneveket kis kezdőbetűvel írjuk (kivétel a név kezdete, az mindig nagybetű): Nagy-Átal-kő, Sötét-Hideg-erdő.

A másik alapszabály, hogy a lakott „tereptárgyak" neveit mindig egybeírjuk (kivétel pl. a Kovács Gábor-tanya): Nemesrempehollós, Százhalombatta, Rózsadomb.

Előfordulhat, hogy ugyanaz a név mindkét kategóriába beleesik, ilyenkor mindkét írásmód megengedett: Dobogó-kő, Dobogókő. Ilyen esetben azt válasszuk, ami jobban fedi a megírni szánt objektumot, én ha lehet, inkább a kötőjeles formát használom (főleg címben, alcímben).

Néhány országban, elsősorban Svájcban, minden, a térképhez közvetlenül kapcsolódó feliratot csupa kisbetűvel írnak, még a neveket is. Én nem ismerem ennek okát, de ha lehet, ne kövessük, csak nagyon indokolt esetben használjunk hasonlót. (Kis történelem: régebben a rajzolók többször azért alkalmazták ezt, hogy ne kelljen egy-két kezdőbetűért egy teljes letraszet-lapot vásárolniuk.) Természetesen még sok részletszabály és pár kivétel van, érdemes egyszer rászánni az időt és átnézni a teljes szabályrendszert.

Ide tartozik még a kolofon megformálása is. Igyekezzünk pontosan fogalmazni, hogy a későbbi vitáknak elejét vegyük. Minden szellemi alkotás jogi védelem alá esik, függetlenül attól, hogy milyen hosszan írjuk ezt a térképre, vagy meg sem említjük. Fontos viszont, hogy a jogtulajdonos (szerző) fel legyen tüntetve a térképen, és valamilyen cím sem árt, hogy megkönnyítsük azok dolgát, akik jogkövető módon szeretnék (fel)használni a munkánkat. Olyan csacsiságokat, hogy: *A térkép felhasználása más térképek készítéséhez tilos! meg A térkép ábrázolási módszereinek, színvilágának utánzása csak a szerző írásbeli engedélyének birtokában megengedett!* ne írjunk a térképekre, mert úgy sincs semmi jogkövetkezményük, másrészt mert ellentétesek is különböző törvényekkel. (folyt. köv.)

-háb

Thermenland Open

2007 - Lenti









Az első napi terep

WAWEL KUPA 2007

A hosszú múltra visszatekintő, 26. alkalommal megrendezett Wawel Kupa idén június első hétvégéjére esett. Régebben több magyart is elragadott ez az esemény, idén azonban csak a salgótarjániak és a Bugár család érkezett a versenyre, igaz mi egy nagyobb – 24 fős – csapattal utaztunk.

Az északi határunktól mindössze 240 km-re található Zakopane melletti biatlonközpont adott otthont a versenyközpontnak, ami – ha még kis hazánk nem is olyan nagy – egyes hazai versenyünket nézve, nincs is olyan messze. Ráadásul az itteni tájak nemcsak gyönyörűségükkel kápráztatják el az ideérkező turistákat – akik az erdei ösvényeket úgy töltik meg, mintha városi sétálásra indulnának –, hanem – főleg a mocsarakkal tarkított részei – a tájfutóknak is nyújthatnak néhol meglepetést.

Az első nap a legtöbbünknek mégsem ez, hanem a rajtba vezető – érzésem szerint egyre meredekebb – út okozott inkább meglepetést, ugyanis – bár csak 600 méterrel írtak kevesebbet a rendezők a tényleges cél-rajt távolságnál – elég sokan lekésték a rajtjukat.

Bár nem akartam, de én is növeltem az előbb említett versenyzők számát, de hangsúlyoznom kell, hogy nem ezért futottam olyan rosszul, hanem inkább a nemrég említett mocsaras területek miatt...

De térjünk vissza a versenyre. Először 93-ban majd 99-ben indultam a Wawel Kupán. Bár az elsőből nem sok emléket őriztem meg – egy merész patak átúszáson kívül, amiből végül egy horgász mentett ki –, de a második alkalommal már bennem maradt, hogy ez egy nagy verseny, 1000 fölötti résztvevővel. Sajnos az idei versenyen csak kicsit több mint 600 induló volt, és a körítés sem érte el a korábbi Wawel Kupák szintjét. A 3 napot lényegében egy terepen rendezték meg, bár versenyrendezői szempontból ez nem negatívum. És valószínű a hideg is rátett erre a „nagyobbat vártam" érzésemre, az első nap a 15 fokot érte el a hőmérséklet.

Mindenesetre a pályák jók voltak, és a második nap már olyan közel volt a rajt, hogy szerintem még olyan is volt, aki visszament még a célba...

A terep, mint említettem, gyönyörű volt, kicsit szintes, puhább talajjal mint nálunk, sok-sok áfonya, és ami fontos, semmi szúrós bozót! Technikailag és fizikailag alapvetően csak a mocsaras részek voltak szokatlanok, sajnos nálunk ilyet nem sok helyen találunk, pedig világversenyekre sokszor segítené a felkészülést.

Összességében a térkép is korrekt volt, esetleg néhol a zöldek ábrázolásába kötöttem volna bele. De mióta térképjavításban is részt vettem, a 170-es pulzus melletti helyesbítői kézségeimben nem bízok annyira, mint abban, aki napokat töltött el a terepen térképhelyesbítéssel.

Alapvetően mind a három nap normáltávú verseny volt, az utolsó napi vadászrajttal megfűszerezve. Viszont a 2. nap délutánján megrendezett mini-biatlon (soathlon, kis tájfutás majd lövészet) verseny nekem igazi újdonságot nyújtott, amire – kapva az alkalmon – rögtön be is neveztünk (igazi kispuskákkal lőhettünk). Úgyis már annyiszor néztem a tévében a biatlon versenyeket, itt az ideje kipróbálni. Bár ez sok büszkeséggel nem töltött el, de jobban ment a lövészet, mint a tájfutás... Mindenesetre ez egy élvezetes kísérőrendezvénye volt a versenynek.

A versenyek között maradt bőven idő szétnézni a környéken. A lengyelek túrázási kultúrája messze megelőzi a magyarokét. Zakopanéban annyi a turista, mint egy francia riviérai sétányon, a híres sisánc, mintha zarándokhely lenne. És a már említett erdei túrázók is libasorban haladnak a 2000 méter magas hegyekre.

A magyaroknak csak egyetlen érmet sikerült hazahozniuk Diószegi Bálint révén, de ez talán betudható annak, hogy a lengyelek sokkal többen voltak.

A napi győztesek pólót, a végső győztesek kis ajándéktárgyat és egy szép üveg plakettet kaptak.

Összességében a Wawel Kupa még mindig egy nagyon jó verseny, gyönyörű terepekkel és jó térképekkel. Jövőre északabbra, Krakkó felett lesz a Wawel Kupa, aki külföldön tervez egy rövidebb versenyzést, annak csak ajánlani tudom a Wawel-t.

Pelyhe Dániel

Kedvezményes előfizetési akció!

Az év hátralevő részében kedvezményes áron lehet a TÁJOLÓ 2007. évi számaira előfizetni.

Az előfizetési díj: 1500 Ft, ezért az összegért az előfizetők megkapják az eddig megjelent idei számokat, valamint az ezután megjelenő számokat is. Előfizetésre a Budapesti Tájfutók Szövetségének hivatalos helyiségében és a nagyobb versenyeken (Hungária, OB-k stb.) van lehetőség.

HSE féloldal

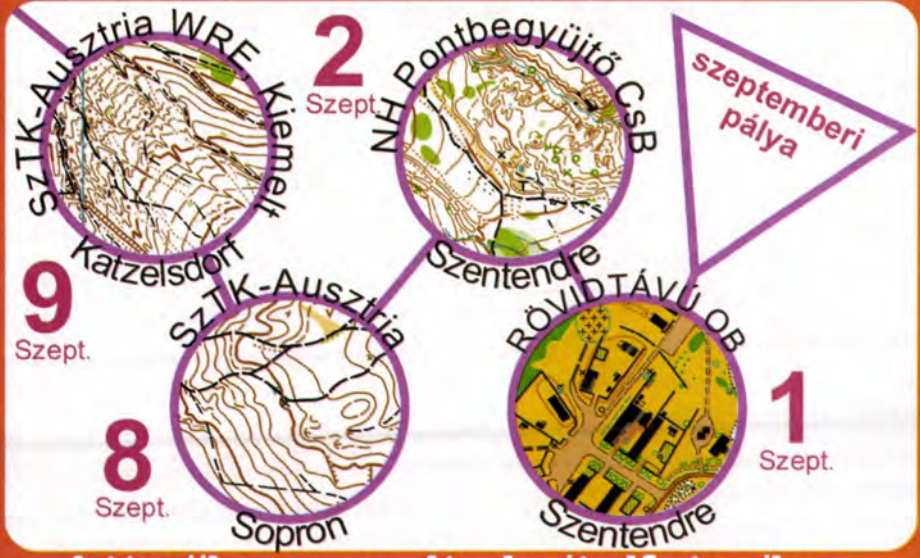

http://lazarus.elte.hu/tajfutas/hse

Sport- és rendezvényszervezők!

Idei ajánlatunk:

rendezvény szervezéshez

- rajtszámok: futó-, kerékpár-, triatlon- és kajak kenu versenyekre; laminált papír, vlies vagy PVC alapanyagokból, biztosító tűvel vagy gumival
- kordon szalagok: 10-40 cm szélességben, PP szövetből
- reklám molinók ponyvára, reklámtáblák
- passztartó szalagok: szövött vagy szitázott egyedi felirattal vagy felirat nélkül
- rendezői kártyák, kártyatartók

díjazáshoz

- érem: kétoldalas, öntött, egyedi felirattal
- éremszalag: egyedi feliratú, szövött vagy szitázott
- póló, teniszing, pulóver több minőségben, széles színválasztékban, emblémázva
- fehér frottier fejpánt, emblémázva

Új e-mail: mathe@rubicom.hu
Hamarosan új honlap: mathe.mtfsz.hu

Ha nincs határozott elképzelése, ötleteinkkel segítünk.

Egyéb szolgáltatásaink: szitanyomás, fólia kivágás, nyomdai termékek



Graffic-Com Bt.
Máthé István
1031 Budapest
Malomkerék u. 1.
Tel./Fax: 06/1-242-3945;
Mobil: 06/20-9573-165
e-mail:mathe@rubicom.hu

MTFSZ ELNÖKSÉGI ÜLÉS JEGYZŐKÖNYVE

Ideje: 2007. június 11. 17:00
Helye: Stratis Kft. (Bp., Szépvölgyi út 139.) tanácsterem
Jelen vannak: Juhász Miklós, Zsigmond Tíbor, Miháczi Zoltán, Fehér Ferenc, Kovács Balázs, Kovács Gábor, Molnár Péter, Palatinszky János, Sötér János, Hegedűs Zoltán, Scultéty Márton, Bogdány Szilvia, Less Áron.
Az ülést vezeti: Juhász Miklós, távollétében Zsigmond Tíbor
Jegyzőkönyvvezető: Less Áron
Hitelesítők: Fehér Ferenc, Sötér János
Igen: 8; Nem: 0; Tartózkodott: 0.

Napirend: Az elnökség az 1. napirendi pontot az előterjesztés hiánya miatt elhalasztotta. A Baranya megyei Tájékozódási Futó Szövetség kérésére a 7. napirendi pont kiegészül a 2007. évi Hungária Kupa rendezősége levelének megtárgyalásával.
Igen: 8; Nem: 0; Tartózkodott: 0.

2. Javaslat az Ifjúsági EB-n résztvevő válogatottra. Ea.: Fehér Ferenc, Kovács Zoltán
A válogató versenyek során kialakult, az egri Ifjúsági EB-re a magyar színeket képviselő csapatra Kovács Zoltán ötfős csapatokat javasol, néhol az ötödik fő szubjektív alapon került a válogatottba. Lesz olyan csapattag, aki csak a vegyes váltókban kap szerepet az EB-n.

A százalékos eredmények alapján N18-ban Sebők Petra, F18-ban Györgyi Péter jutott volna be az EB-n induló csapatba. Sebők Petra helyett a már rutinosnak számító Bertóti Regina lett beválogatva, mert Regina a diák sprint előtti edzőtáborban bokasérülést szenvedett, amit szerencsére az utolsó válogató versenyre sikerült rendbe hozni és hét perccel jobb időt ért el, mint vetélytársnője. Mivel Ő diósgyőri születésű, a szövetségi kapitány úgy gondolta egy sérülés esetén biztosabb tagja lehet a váltónak, mint Petra.
Györgyi Péter helyett a szövetségi kapitány Turcsán Gábornak szavazott bizalmat, mivel Gábor még a tél folyamán olyan sérülést szerzett, hogy gipszbe kellett rakni a lábát, ami miatt a Hosszútávú OB-n nem is tudott elindulni. A következő három válogató versenyen viszont egyre javuló százalékos időket és helyezéseket ért el és az utolsó válogató versenyen (amely közvetlenül az EB terepe mellett volt) már 100%-ot teljesített és így csak 0,2%-kal maradt el Györgyi Pétertől! Sajnos két tavalyi válogatottunk, Bereczki Máté és Pongrácz Ervin nem jutott be a csapatba.
A csapattal csapatvezetőként Kovács Zoltán és Kisvölcsey Ákos tartanak.
Határozat: Az elnökség az Ifjúsági EB-re utazó csapat névsorát elfogadta.
Igen: 9; Nem: 0; Tartózkodott: 0.

3. Javaslat a Felnőtt VB-n résztvevő válogatottra. Ea.: Fehér Ferenc, Hegedűs Zoltán
A csapatok kijelölése nagyjából egyértelmű volt, melynek alapján Hegedűs Zoltán a Domján Zsuzsa, Gyurkó Fanni, Kelemen Bernadett, Makrai Éva, Szerencsi Ildikó; Gösswein Csaba, Józsa Gábor, Kovács Ádám, Lenkei Zsolt, Vonyó Péter, Zsebeházi István összetételű csapatot javasolja. A csapatokból a VB négy számából senki nem fut négy számot, így jut elég idő a pihenésre. A VB-re már 3-4 nappal az esemény kezdete előtt ki kell menni, hogy a csapattagok megismerkedhessenek a körülményekkel.

Az Élsport- és Edzőbizottság támogatta Hegedűs Zoltán javaslatát, ugyanakkor rámutat arra, hogy a válogatás túl hosszúra sikerült. Hegedűs Zoltán elmondja még, hogy a válogatásnál Gösswein

TÁJFUTÁS

A Magyar Tájékozódási Futó Szövetség lapja

2007. 6. szám

Kiadja a Szövetség:

A kiadásért felel:
Less Áron

Alapító főszerkesztő:
Skerletz Iván

Főszerkesztő:
Hites Viktor

Állandó munkatársak:
Scultéty Márton, Sárecz Lajos, Cserpák Zsolt, Madarassy Pál, Kelemen János, Zentai József, Miháczi Zoltán, Ács Gábor

Fotók:
Nemesházi László, Máthé István

ISSN 0133-4697

Megjelenik évente 10 alkalommal

	lapzárta	megjelenik
6.	07. 17.	07. 27.
7.	08. 21.	08. 31.
8.	09. 25.	10. 05.
9.	10. 23.	10. 31.
10.	11. 20.	11. 30.

Szerkesztőség:
MinSport Bt.,
Telefon: 88/421-404
8200 Veszprém,
Gyöngyvirág u. 16/F
E-mail: tajfutas@freemail.hu

Nyomda:
Unio-Printer Nyomda Kft.

Csaba elsőbbséget élvezett.
Határozat: Az elnökség a Felnőtt VB-re utazó csapat névsorát elfogadta.
Igen: 9; Nem: 0; Tartózkodott: 0.

4. Egyéb válogatott ügyek. Ea.: Kovács Gábor, Hegedűs Zoltán
A májusi elnökségi ülésen Hegedűs Zoltán felhívta az elnökség figyelmét a válogatott alulfinanszírozottságára. Kovács Gábor vállalta, hogy segít abban, hogy az elnökség nevében megkérdezi az elnökségi tagok által ajánlott potenciális jelölteket arról, hogy ők vállalnák-e ezt a feladatot. Hegedűs Zoltán kiemeli, hogy elsősorban pénzre lenne szükség a válogatott üzemeltetéséhez.
A Kovács Gábor által megkérdezettek nem vállalták a feladatot. Ugyanakkor Honfi Gábor rámutatott arra, hogy piaci alapon az élsportot – különösen a tájfutást – nem lehet eladni. Érdemesebb kisebb lépésekben gondolkodni, személyre szabottan, minden versenyző a saját környezetében kutakodjon. Kovács Gábor vállalta, hogy a szeptemberi elnökségi ülésre összegyűjti, hogy mely versenyzőknek milyen egyéni szponzoraik vannak.

5. Tájékoztató a 2006. évi Szakosztályi Pontverseny eredményéről. Ea.: Miháczi Zoltán.
Az eredmény nagyjából tükrözi az erőviszonyokat, egyedül a térképkiadás az, amely talán nem a megfelelő mértékben mutatkozik. Ötletként felmerült a térképkiadási pontok visszaállítása, valamint a Diákolimpián szerezhető „bajnoki pontok" felvétele a pontversenybe. Sőtér János szerint a térképek igenis megérdemlik a nekik járó pontokat. Kovács Balázs arra hívja fel a figyelmet, hogy a Diákolimpia integrálása a Szakosztályi Pontversenybe a Diákolimpiát a klubok versenyévé tenné. Miháczi Zoltán azt javasolja, hogy 2007-re az elnökség ne változtasson, az év folyamán később újra tárgyaljon a kérdésről.

6. Tájékoztató a 2007. évi Diákolimpia lebonyolításáról. Ea.: Kovács Balázs, Miháczi Zoltán.
A versenyen történtek mindenki számára ismertek (az eredmények több nappal a verseny utánra lettek meg, nem volt szalagozás az F/N II. korcsoportban, stb.). Az előterjesztők véleménye szerint szervezési-vezetési problémák okozták a károkat. Zsigmond Tíbor azt nehezményezi, hogy a port az év összes kevésbé jól megrendezett versenye után a Diákolimpián verik el. Szervezési hiányosságokat említ és úgy gondolja, hogy a kísérőverseny volt az, amivel a rendezők túlvállalták magukat.

Kovács Balázs azt szeretné, ha valódi versenyben dőlne el a Diákolimpia rendezőjének kiléte. Scultéty Márton is kiemeli, hogy a rendező egyesületeknek nem rentábilis a Diákolimpia megrendezése. Fehér Ferenc naprakészebb ellenőrző bírókat hiányol a versenyről, akik igenis hajlandóak a szabályzatokat betartatni a rendezővel. Juhász Miklós úgy találja, hogy a Diákolimpiát vonzóvá kell tenni a rendező egyesületek számára is.
Határozat: Az elnökség a 2007-es Diákolimpiáról szóló előterjesztést megtárgyalta és felkéri a Versenybizottságot, hogy vizsgálja ki a 2007-es Diákolimpián történteket. Felkéri a Versenybizottságot valamint a Sportágfejlesztési és Ifjúsági Bizottságot, hogy hozzanak közös javaslatot a hasonló problémák jövőbeli elkerülése érdekében.
Igen: 8; Nem: 1; Tartózkodott: 0.

7. Egyebek, főtitkári tájékoztató. Ea.: Less Áron
A Baranya megyei Tájékozódási Futó Szövetség levele.
A Szövetség a 2007. évi Hungária Kupa rendezőjeként arra kéri a Magyar Tájékozódási Futó Szövetséget, hogy a versenyükből befolyó Rangsoroló és sportágfejlesztési díjnak a 2006. évi Hungária Kupához képesti többletét az MTFSZ forgassa vissza a rendezvénybe és támogassa a verseny díjazását.

Less Áron úgy véli, hogy a rendezők által az MTFSZ-szel aláírt szerződésben az általuk kért kitétel nem szerepel. Szerinte a kérés elfogadás nemkívánt precedenst teremthetne, a múlt- és jövőbeni rendezők is kérnének bizonyos kedvezményeket. A rendezők a vártnál több indulóval számolhatnak, az ő többletbefizetéseik finanszírozhatják a hiányt. Kovács Gábor szerint a versenyrendezés üzleti vállalkozás, az anyagi kockázatokat ezúttal a BmTFSZ vállalta. Juhász Miklós az elnökséget arról kérdezi meg, hogy adjon-e nullától különböző mértékű anyagi támogatást az MTFSZ a 2007. évi Hungária Kupa rendezőinek?
Határozat: Az elnökség a 2007. évi Hungária Kupa rendezőinek kérvényét elutasította.
Igen: 3; Nem: 3; Tartózkodott: 3. Elnöki szavazattal.

Pályázati aktivitásunk az előző évhez képest jelentősen javult, tíz pályázatunk vár elbírálásra, a megpályázott összeg meghaladja a 17 millió Ft-ot. A Magyar Tudományos Akadémia legutóbbi zárt ülésén új akadémikusokat választott, akik között van Trócsányi Zoltán a DIS tájfutója is. A naptárbizottság a 2008. évi „hagyományos" csapatbajnokság rendezési jogát a Hidegkúti Spartacusnak ítélte oda. A 2009. évi bajnokságokra a pályázatok júniusban kerültek kiírásra. Az Oktatási Minisztériumban átadták a Magyar Köztársaság jó tanuló-jó sportolója díjat a 2005/2006-os tanévben elért tanulmányi és sport eredmények elismeréseként. Idén 139 diák részesült ilyen elismerésben, köztük 4 tájfutó. 85 éves korában elhunyt Dr. Vizkelety László. Temetésén képviseltük a Szövetséget.

Új egyesület, a Budapesti Diáksport Szövetség kéri felvételét az MTFSZ tagszervezeteinek sorába (egyelőre az EPI és a Babits DSK versenyzőivel).
Határozat: A Budapesti Diáksport szövetség az MTFSZ tagszervezete lett. A tagszervezet versenyzői nem használhatják a korábbi két egyesületet versenyeken való induláshoz.
Igen: 9; Nem: 0; Tartózkodott: 0.

STRATÉGIAI IRÁNYELVEK

IOF 2006-2012

Jelenlét, hitelesség és elismertség a világ sportszínpadán

ELŐSZÓ

Az IOF célja a tájfutás sportág elterjesztése, fejlődésének elősegítése, továbbá egy vonzó világverseny program létrehozása és fenntartása. A mi víziónk, hogy a tájfutás egy valóban globálisan elfogadott sport, mely mindenki számára vonzó, a világ sportjai között elismert és hiteles; szerepel mind a nyári, mind a téli olimpia programjában.

A stratégiai irányelvekben bemutatott célok és stratégiai kezdeményezések elősegítik ezen víziók megvalósítását.

A stratégia keresztülviteléhez szükséges tevékenységeket a cselekvési terv, továbbá az elnökség és a bizottságok feladatai tartalmazzák.

Az IOF, ahogy ezt az alapszabálya is kimondja, kötelezte magát az olimpiai charta betartására, doppingellenes intézkedésekre, az olimpiai mozgalom 21. cikkelyének elismerésére és implementálására a környezetvédelem és a fenntartható fejlődés figyelembevételével.

Az IOF és tagországai minden, a nemzetközi tájfutással kapcsolatos téma elsődleges szaktekintélye. Az IOF-et azok a nemzeti tájfutó szövetségek alkotják, amelyek tagságért folyamodtak.

VÍZIÓ

A tájfutás egy valóban globálisan elfogadott sport, mely mindenki számára vonzó, a világ sportjai között elismert és hiteles; szerepel mind a nyári, mind a téli olimpia programjában.

ÉRTÉKEK

A tájfutás a természetben zajlik, de tekintettel van a természeti környezetre. Támogatja a helyes környezeti gyakorlatot.

A tájfutás mind szellemi, mind fizikai kihívás. Támogatja az egészséges életmódot, a szellemi és testi aktivitást.

A tájfutást jól jellemzi a vállalkozó kedv. A tájékozódás kihívásán keresztül a tájfutás fejleszti az önbizalmat, a függetlenséget és az ügyességet. Élethosszig művelhető sport, mely egyben képes az életminőség javítására is.

A tájfutás mindkét nem számára azonos kihívást jelent. Mind nők, mind férfiak űzhetik azonos feltételekkel.

A tájfutás elkötelezetten doppingmentes sport és támogatja a WAD mottóját: play true (játssz sportszerűen).

A tájfutást barátságos szellem jellemzi és elkötelezett a sportszerűség eszméje iránt.

ÖSSZEFÜGGÉSEK

A nemzetközi tájfutó életet napjainkban számos pozitív változás jellemzi:

- A tagországok száma növekszik, napjainkra elérte a 67-et, már minden földrészen jelen vagyunk.
- A világbajnokságokon résztvevő nemzetek száma növekszik.
- Egyre több régió képes világversenyt rendezni minden szakágban.
- Egyre több ország versenyzői esélyesek éremszerzésre a bajnokságokon.
- Az egyre magasabb technológiai színvonal mind látványosabbá teszi sportágunkat a nézők és a média számára.
- Világszerte elismert sport.

Ezeket és más pozitív fejleményeket kell megerősíteni a tervezési szakaszban. Egy, az olimpiai játékok programjára törekvő sport fontos jellemzői:

- A sport legyen valóban globális.
- Legyen látványos.
- Hozzon új értékeket az olimpiai játékok programjába.

A nyári olimpiai programjába törekvő sportágak többségét több országban művelik, mint a tájfutást. Ahhoz, hogy a tájfutást egyáltalán figyelembe vegyék, el kell érni a jelenlegi küszöbértéket, a 75 tagországot úgy, hogy minden földrészen legyenek aktív tagországok. Valószínű, hogy a tagországok számának további növelése szükséges a valódi esélyekhez.

Egy sport látványossági értéke elsősorban a nézői élményhez, a média (főleg tévé) megjelenéshez és a szponzori érdeklődéshez (pénzügyi háttér) kötődik. A ma elérhető fejlett technikák és eszközök használatával a tájfutás tekintélyes haladást mutatott az elmúlt években a tévénézők, illetve a helyi nézők számára kínált élmény tekintetében. Ezt a fejlesztést folytatni kell. Hogy minél szélesebb nézőkörhöz juthassunk el és még vonzóbbak legyünk a szponzorok számára, ezért el kell érnünk, hogy fő versenyeinket (elsősorban a világbajnokságokat és a Világ Kupa futamokat) nemzetközi tévécsatornák közvetítsék. A sportágunknak mindig kihívásokkal kell megteremteni, hogy vonzó legyen a versenyzők számára.

A számos sportág közötti erősödő verseny és az olimpiai program nagyon korlátozott részvételi létszáma minden sport számára alapvető követelménnyé teszi, hogy a programba kerülés előfeltétele valamilyen új érték hozzáadása az olimpiai játékokhoz. Meg kell találnunk, hogyan tudjuk értékeinket a legjobban megmutatni, illetve egyben fejleszteni is a sportunkat.

Azoknak a sportágaknak, amelyek versenyben akarnak lenni a programba kerülésért, 7 évvel az olimpia előtt be kell nyújtania pályázatát. A tájfutás számára ez az jelenti, hogy a 2009-es (a 2016-os olimpia esetén), illetve a 2013-as (a 2020-as olimpia esetén) évek jelentős mérföldkövek lesznek. A NOB Programbizottsága jelenleg is vizsgálja a sítájfutás bekerülését a 2014-es téli olimpia programjába (végső döntés 2007-ben). Ha ekkor számunkra kedvezőtlen döntés születik, akkor a következő lehetőség 2011 (2018-as téli játékok).

Megj.: 2006 végén a NOB Programbizottság elutasította minden újonnan jelentkező téli sportág felvételét (beleértve a sítájfutást is).

FONTOS CÉLOK

A 2006-2012-es stratégiai periódus végére elérendő céljaink a következők:

- A tájfutás legyen globális sport.
- Megnövekedett vonzerővel bíró világversenyek sorozatának megalakítása.
- Hiteles jelenlét a világ sportjai között.

GLOBÁLIS SPORT

Célunk

- 2008-ra 75 tagország, 2012-re 80 tagország.
- Legalább a tagországok 70%-a legyen teljes tag (53 ország 2008-ban, illetve 56 ország 2012-ben).

MEGNÖVEKEDETT VONZERŐVEL BÍRÓ VILÁGVERSENYEK SOROZATA

- Legfőbb versenyeinknek – VB és Világ Kupa – megfelelő minőségi színvonalat kell elérnie főleg az aréna és a verseny koncepció tekintetében.
- Minden nagy versenyünket nemzetközi tévécsatorna közvetítse.
- Legalább olimpiai ciklusonként 2 VK futamot Európán kívül kell rendezni.

HITELES JELENLÉT A VILÁG SPORTJAI KÖZÖTT

Célunk

- Erősíteni kell a jelenlétünket a Világjátékokon és a Szenior Világjátékokon.
- Bekerülni az olimpiai játékok és regionális játékok programjába.
- Fenntartani és kibővíteni az IOF személyes jelenlétét a nemzetközi sportszervezetekben.
- Hitelességünket a világ sportjai között erősíteni kell a NOB Sportágak értékelési kritériumai dokumentumának megfelelően.

STRATÉGIAI KEZDEMÉNYZÉSEK

A következő stratégiai kezdeményezések és cselekvések szükségesek céljaink eléréséhez:

- Regionális fejlesztés és együttműködés
- Vonzó világversenyek
- Az olimpiai programba kerüléshez szükséges marketing és hírverés
- Erős menedzselés és finanszírozás

A felsorolt célok eléréshez a 2005-2012 stratégiai periódusban szoros együttműködés szükséges az IOF és tagországai között.

REGIONÁLIS FEJLŐDÉS ÉS EGYÜTTMŰKÖDÉS

A tájfutás elterjedéséhez a régióknak aktív kezdeményező szerepet kell játszani. A regionális versenyprogram egy alapvető eszköz a megnövekedett aktivitási szint elérésére, elsősorban a fejlődő országokban. A továbbfejlesztett regionális versenyprogram támogatná a tapasztalatok cseréjét és a határokon átnyúló kapcsolatok létrehozását. Az IOF-nek:

- *Támogatást kell adni* a fenntartható regionális kapacitás kiépítésére, mely a regionális fejlődést irányíthatja.
- *Elő kell segítenie a regionális együttműködést* (regionális versenyek, bajnokságok, edzések/oktatás).
- *Bátorítani kell egyes tagszövetségeket,* hogy támogató szerepet játsszanak új tájfutó országokkal kapcsolatban.
- *El kell ismernie és együtt kell működnie olyan csoportokkal és személyekkel,* akik világszerte a sportok fejlődéséért kötelezték el magukat.

Rövidtávon az erőfeszítéseinket azon régiók felé kell irányítani, ahol korlátozott erőforrásaink alkalmazásával a legnagyobb haszon érhető el.

VONZÓ VILÁGVERSENYEK

Legfontosabb versenyeink vonzerejének növelése és a szélesebb közönség elérése érdekében szoros együttműködésre van szükség az IOF és a kijelölt szervezetek között. Biztosítandó a nemzeti és nemzetközi ambíciók közötti kompatibilitás, az IOF-nek fontos szerepe van a nemzetközi tévéközvetítések biztosításában és a televíziós jogok maximális szponzori bevételre váltásában. Az IOF feladata:

- Biztosítani, hogy az IOF versenyek rendszeresen a világ különböző részein legyenek megrendezve.
- Kifejleszteni és dokumentálni a versenykoncepciók alapvető elemeit, hogy a verse¬nyeink megfelelő vonzerővel bírjanak.
- A tájfutás nézők számára történő vonzó bemutatása módjainak kidolgozása.
- Fejleszteni a kapcsolatokat nemzetközi televíziós társaságokkal.
- Támogatás nyújtása professzionális versenykörülmények, célhelyek megteremtésében (aréna).
- Vonzó partnerré válni a professzionális versenyrendező cégek számára a maximális hasznosulás biztosítására nemzetközi szinten.

PROMÓCIÓ ÉS MARKETING AZ OLIMPIAI PROGRAMBA KERÜLÉSHEZ

Sportágunk növekvő hitelessége a világ sportjai között szorosan összefügg versenyeink globális elterjedésével és széleskörű ismertségével.

Ugyanennyire fontos, hogy a tájfutás jelen legyen a nemzetközi sport színpadon: multi-sport játékok részeként, illetve legyenek képviselőink a nemzetközi sportszervezetekben.

Az IOF feladatai:

- Fenn kell tartani jelenlegi képviseletünket a fontos nemzetközi sportszervezetekben (IWGA, IMGA, ARISF) és lehetőséget találni újabb szervezetekbe kerülésre, hogy a tájfutás elismertségét növeljük a többi sport között és hozzájáruljunk a nemzetközi sport világához.
- Keresni kell a lehetőséget regionális és más multi-sport játékok programjába kerülésére, hogy ezzel is növeljük sportágunk ismertségét minden földrészen.

A NOB Sportágak értékelési kritériumai dokumentuma értékes vezérfonalat kínál jelenlegi helyzetünk azonosítására (erősségeink és gyengéink). A dokumentum értékelési szempontjai alkalmasak a fejlődésünk megbecsülésére és segítséget nyújtanak tervezési folyamatainkban.

ERŐTELJES VEZETÉS ÉS FINANSZÍROZÁS

- A stratégiai kezdeményezés kivitelezésének biztosítására az IOF-nek növelnie kell professzionális emberi erőforrásait. Ezzel egy időben a professzionális és az önkéntes közreműködőink közötti felelősség megosztást világosan definiálni kell, elősegítve egy eredményesebb szervezet kialakítását.
- A stratégiai kezdeményezés végrehajtásához növelni kell bevételeinket.
- Irányítási eszközöket kell kifejleszteni, hogy az IOF adminisztráció jobban kezelhesse a konkurens igényeket.

Alapranglisták - 2007

Felnőtt férfiak

1.	Kovács Ádám	ETC	1861116KA	0,00
2.	Gösswein Csaba	PSE	1850306GC	0,00
3.	Vajda Kolos	ZTC	1760116VK	1,39
4.	Dénes Zoltán	KAL	1720502DZ	2,32
5.	Vonyó Péter	PVS	1741110VP	2,69
6.	Lévai Ferenc	MEA	1740406LF	4,95
7.	Józsa Gábor	TSE	1830818JG	5,12
8.	Zsebeházy István	MOM	1850918ZI	5,35
9.	Harkányi Zoltán	MEA	1801102HZ	5,51
10.	Bogya Tamás	TTE	7860701BT	5,85
11.	Lenkei Zsolt	TTE	1880205LZ	6,08
12.	Szabó András	ETC	1880520SA	6,08
13.	Domonyik Gábor	MEA	1760330DG	6,14
14.	Kovács Róbert	PVS	1861128KR	7,20
15.	Tóth Ádám	GYO	1861125TA	7,78
16.	Szundi Attila	DTC	1800907SA	9,26
17.	Koprivanacz Imre	KAL	1820218KI	9,58
18.	Bogos Tamás	ARA	1840627BT	9,68
19.	Molnár Tibor	ARA	1711020MT	9,96
20.	Forrai Gábor	HTC	1790512FG	10,16
21.	Baracsi Gábor	TTE	1711121BG	10,40
22.	Krejci Thomas	ZTC	5720119KT	11,33
23.	Kerényi Máté	KTK	1880502KM	11,75
24.	Cserpák Zsolt	NYV	1791202CZ	13,12
25.	Krajcik Michal	KTK	7870415KM	13,80
26.	Lajszner Attila	ESP	1730925LA	14,21
27.	Kiffer Gyula	ARA	1721218KG	14,23
28.	Kiss Gábor	PVS	1801228KG	14,63
29.	Scultéty Márton	KTK	1820510SM	14,67
30.	Gillich István	MSE	1661231GI	16,27
31.	Forrai Miklós	HTC	1790512FM	16,70
32.	Balabás Péter Gergő	DTC	1830623BP	16,76
33.	Novai György	SZV	1750923NG	16,99
34.	Antal Miklós	PVS	1830708AM	17,29
35.	Morandini Viktor	SPA	1870623MV	17,91
36.	Nagy Gergő	SZV	1810727NG	18,16
38.	Viczián Péter	SZV	1870901VP	18,96
37.	Tari Gábor	ARA	1880518TG	18,96
39.	Fodor József	SZV	1840409FJ	19,11
40.	Mihályi Ferenc	TTE	1841030MF	19,49
41.	Allwinger Herwig	TTE	5670103AH	19,64
42.	Miháczi Zoltán	TTE	1670929MZ	20,03
43.	Less Áron	DTC	1800420LA	20,19
44.	Tolnai Márton	DTC	1860901TM	20,32
45.	Gyalog Zoltán	SPA	1800323GZ	20,62
46.	Uhlir Péter	ZTC	1750416UP	20,94
47.	Gyimesi Zoltán	TTE	1720805GZ	21,08
48.	Baksa Csaba	KAL	1781202BC	21,08
49.	Mézes Tibor Sólyom	GOC	1740418MT	21,11
50.	Werner Péter	CBD	1730225WP	21,35
51.	Tári Kornél	ARA	1880205TK	21,43
52.	Veres Tamás	HRF	1750122VT	22,01
53.	Marosvölgyi Máté	SPA	1750506MM	22,18
54.	Szajkó Csaba	ETC	1850402SC	22,18
55.	Kocsik Árpád dr.	HSP	1731208KA	22,33
56.	Borbás Nándor	MEA	1710826BN	22,72
57.	Varga Zsolt	NKZ	1850225VZ	22,74
58.	Kisvölcsey Ákos	MOM	1720228KA	22,85
59.	Varga Bálint	ZTC	1720722VB	22,93
60.	Sinkó János	SZV	1830129SJ	23,00
61.	Lenkei Ákos	HSP	1821008LA	23,26
62.	Viniczai Ferenc	PVS	1650614VF	23,39
63.	Pelyhe Dániel	SDS	1840515PD	23,68
64.	Mitró Zoltán	ZTC	1720707MZ	23,80
65.	Domján Tamás	PVS	1781027DT	24,05
66.	Gillich György	TTT	1680424GG	24,17
67.	Spiegl Máté	KAL	1800607SM	24,34
68.	Maros Ervin Péter	ZTC	1720116ME	24,65
69.	Hites Viktor	VBT	1760125HV	24,73
70.	Halász Balázs	ETC	1870930HB	24,85
71.	Ferenczi Krisztián	ETC	1870511FK	24,89
72.	Antal András	PVS	1820314AA	25,35
74.	Vajda Zsolt	THT	1780528VZ	25,73
73.	Gyulai Tamás	MSE	1820713GT	25,73
75.	Pelyhe Dénes ifj	SDS	1811022PD	25,77
76.	Guszlev Antal	ARA	1780818GA	25,89
77.	Horváth Sándor	MEA	1660930HS	26,07
78.	Farkas Viktor	HRF	1840310FV	26,16
79.	Kovács Dávid	ARA	1871124KD	26,34
80.	Harkányi Árpád	TTE	1830523HA	26,64
81.	Józsa Gábor	PSE	1750610JG	26,73
82.	Bertóti Róbert	DTC	1880909BR	27,11
83.	Takács Balázs	SZV	1870407TB	27,15
84.	Fekete András	KTK	1820421FA	27,17
85.	Ludvig Péter	KTK	1820522LP	27,22
86.	Gábor József	CBD	1781110GJ	27,27
87.	Bánki Zoltán	SMA	1720106BZ	27,48
88.	Drapcsik Péter	DTC	1781117DP	27,68
89.	Horváth Zoltán	TSE	1861106HZ	27,76
90.	Sárecz Lajos ifj	ZTC	1761205SL	27,85
91.	Miskó Róbert	BSC	1860616MR	28,07
92.	Sümegi János	DTC	1860517SJ	28,25
93.	Fazekas Tamás	VHS	1770830FT	28,33
94.	Csőkör Zoltán	TTT	1800115CZ	28,70
95.	Fehér Ferenc	ZTC	1700513FF	28,77
96.	Bihari Zoltán	KFK	1761211BZ	29,53
97.	Tóth Máté	GYO	1850926TM	29,68
98.	Vajda Balázs	VTC	1780629VB	29,94
99.	Gidófalvy Szabolcs	KTK	1871007GS	30,04
100.	Tarcsai László	DNS	1751224TL	30,53
101.	Kelemeny Dávid	ETC	1881217KD	30,62
102.	Chmelik Ernő	VHS	1701004CE	30,67
103.	Sziládi Tamás	PVS	1830507ST	30,78
104.	Viraszkó Zoltán	NYK	1730225VZ	31,38
105.	Szörényi Gábor	DTC	1790320SG	32,08
106.	Szabó Attila	VTC	1771226SA	32,28
107.	Zentai József	HUF	1540323ZJ	32,46
108.	Zakariás Péter	TSE	1701103ZP	32,64
109.	Zai Bálint	SPA	1860905ZB	32,69
110.	Oszlovics Ádám	MOM	1850529OA	32,78
111.	Szivák Béla	ARA	1871123SB	32,90
112.	Kemenczky Jenő	SPA	1671103KJ	33,07
113.	Killmann Tobias	ZTC	7880221KT	33,75
114.	Korsós Zoltán	SZV	1690502KZ	33,92
115.	Schultheisz György	KFK	1690513SG	34,43
116.	Török Imre	MAF	1730502TI	34,64
117.	Bergendi Péter	KAL	1770124BP	34,74
118.	Kácsor Attila	TTE	1880318KA	34,82
119.	Hegedüs Zoltán	OSC	1520728HZ	34,85
120.	Hugyecz Zoltán	HUF	1720927HZ	35,06
121.	Gombkötő Péter	TTE	1751001GP	35,31
122.	Boros Zoltán	HSE	1480628BZ	35,35
123.	Ádám Péter	MSE	1740309AP	35,53
124.	Szücs Levente Attila	HSP	1840123SL	35,99
125.	Balogh Péter	FSC	1770517BP	36,10
126.	Szlávik Zoltán dr.	KFK	1730703SZ	36,18
127.	Ács Gábor	ZTC	1710702AG	36,19
128.	Pálinkás Tamás	TSE	1850615PT	36,32
129.	Marosán Dávid	BEA	1750909MD	36,60
130.	Balogh Róbert	FLF	1780731BR	36,69
131.	Honfi Gábor	ESP	1550809HG	36,77
132.	Urbán Csaba	JMD	1881220UC	36,84
133.	Bokros István	MEA	1550414BI	36,89
134.	Nagy Bence	SZV	1850307NB	37,48
135.	Kovács János	KAL	1730117KJ	37,75

RANGLISTA

136. Horváth Norbert	NKZ	1740309HN	37,82
137. Nagy Viktor	KAL	1771128NV	37,99
138. Boros Dániel	TSE	1871019BD	38,03
139. Vas Gábor	DTC	1841028VG	38,76
140. Néda László	HSP	1721130NL	38,83
141. Jakus Zoltán	FSC	1680530JZ	39,64
142. Zsebeházy Zsolt	MOM	1780920ZZ	40,00
143. Gyöngyösi István	SZV	1820816GI	40,10
144. Illés Péter	HRF	1830226IP	40,32
145. Berecz Gábor	HRF	1840925BG	40,33
146. Reviczki Zsolt	HUF	1721205RZ	40,81
147. Füleki Dániel	GYO	1860906FD	41,04
148. Kormos Márton	ESP	1870524KM	41,22
149. Lénárt István	FSC	1681004LI	41,33
150. Kovács Gábor	BME	1670523KG	41,56
151. Siegler Konrád	BEA	1661001SK	41,69
152. Dankó István	TTE	1690521DI	41,75
153. Szlatényi Ferenc	OSC	1610208SF	41,99
154. Gombos Csaba	MAF	1790411GC	42,32
155. Vörös Endre	HTC	1780707VE	42,66
156. Niedermayer Péter	VHS	1810916NP	42,69
157. Simon Tamás	KTK	1731018ST	43,15
158. Marton Balázs	VHS	1720820MB	43,34
159. Lukács Mihály	TTE	1880208LM	43,52
160. Kajdon Tamás	PVM	1750312KT	44,27
161. Szabó Kristóf	DTC	1880326SK	44,31
162. Kovács Balázs	BEA	1670514KB	44,35
163. Szabó Márk	KTK	1880305SM	44,35
164. Sáfrán Bence	TTE	1711105SB	44,78
165. Dankó Zoltán	TTE	1710227DZ	44,84
166. Harkányi Nándor	KTK	1820920HN	45,00
167. Kósa János	NYV	1870826KJ	45,03
168. Révész Gábor	MCB	1770718RG	45,25
169. Morandini Kristóf Márk	SPA	1840713MK	45,54
170. Dömötör Balázs	PAK	1840831DB	45,83
171. Madarassy Pál	BEA	1760316MP	46,21
172. Goldmann Róbert	SDS	1681014GR	46,28
173. Halona István	DTC	1720921HI	46,38
174. Serestey Áron	ZTC	1721114SA	46,38
175. Heckenast Tamás	VTC	1750521HT	46,55
176. Matics Gyula	MAF	1750215MG	46,73
177. Mezei Gábor	FSC	1730902MG	46,90
178. Meichl Márton	TTE	1810401MM	46,92
179. Weiler Zsolt	MAF	1621118WZ	46,96
180. Kovács Balázs	VBT	1870313KB	47,00
181. Horváth Pál	JSS	1820308HP	47,31
182. Nemesházi László	PSE	1600327NL	47,46
183. Kósik Gábor	DTC	1700526KG	47,88
184. Hrenkó Viktor	NYV	1850825HV	48,37
185. Herczeg Bálint	VBT	1870102HB	48,98
187. Kósa Péter	DNY	1720904KP	49,02
186. Nagy Dániel	PVS	1851104ND	49,02
188. Tömösközy Tamás	THT	1740311TT	49,23
189. Garda Árpád	DIS	1620619GA	49,37
190. Molnár Attila	TTE	1701224MA	49,68
191. Juhász Roland	FSC	1760219JR	49,86
192. Molnár Lóránd	SZV	5880711ML	49,86
193. Kiss Gábor	KAL	1800412KG	50,14
194. Bozsó Norbert	MCB	1760613BN	50,52
195. Török Tibor	KAL	1850528TT	50,69
196. Szebeli István	PSE	1681215SI	51,13
197. Károlyi Gyula	TTE	1640630KG	51,22
198. Székely Balázs	TTE	1740131SB	51,28
199. Pusztai Árpád	DNS	1641126PA	51,73
200. Dalos Attila	MAF	1671202DA	52,08
202. Biró Áron	BEA	1770114BA	52,11
201. Szalai Szabolcs	VBT	1801104SS	52,11
203. Gellért Gábor	KTK	1820103GG	52,23
204. Ludvig László	KTK	1840317LL	52,79
205. Szabó Csaba	BTK	1660619SC	52,92
206. Pap Attila	KAL	1741029PA	53,20
207. Gárdonyi Márk	OSC	1730711GM	53,51
208. Szikszai Szabolcs	SDS	1760216SS	53,89
209. Kovács Bálint	PVS	1850827KB	54,22
210. Halász Gergő	ETC	1850808HG	54,24
211. Kovalcsik István	BME	1660320KI	54,28
212. Farkas György	ESP	1861021FG	54,63
213. Molnár Péter	VTC	1740609MP	54,64
214. Teiszler Zoltán	SFC	1810730TZ	55,42
215. Bánfi Róbert	HTC	1771229BR	55,51
216. Pálinkás Barnabás	EPI	1870310PB	55,56
217. Papp Jácint	ZTC	1820426PJ	55,63
218. Olsavszky-Szűcs Gábor dr.	PVS	1720620SG	56,48
219. Honfi Gábor ifj	TTE	1740824HG	57,17
220. Karajz Csaba	EPI	1850512KC	57,22
221. Gát Balázs	TTE	1720430GB	57,29
222. Kiss Péter	VBT	1871210KP	57,64
223. Szitter Attila	KTK	1671124SA	58,04
224. Schlosser Balázs	SMA	1720229SB	58,04
225. Domán Rajmund	THT	1880201DR	58,17
226. Ababi Balázs	KTK	7870417AB	58,20
227. Ivák Pál	SDS	1570411IP	58,72
228. Báder Attila	MEA	1690714BA	58,76
A többi versenyengedélyes		xxxxxxxXX	60,00

Felnőtt nők

1. Makrai Éva	ZTC	2800516ME	0,00
2. Szerencsi Ildikó	SZV	2850518SI	4,59
3. Domján Zsuzsanna	PVS	2830804DZ	7,27
4. Császár Éva	GOC	2781027CE	8,39
5. Kelemen Bernadett	PVS	2840220KB	8,52
6. Wengrin Ágnes	TTE	2690423WA	10,03
7. Gyurkó Fanni	ARA	2870118GF	10,84
8. Fekete Zsuzsa	KTK	2830422FZ	10,99
9. Simon Ágnes	ETC	2740923SA	11,72
10. Őry Eszter	MOM	2880420OE	12,76
11. Füzy Anna	OSC	2760918FA	13,63
12. Hrenkó Ivett	NYV	2870103HI	13,89
13. Sebők Éva	PVS	2840509SE	14,26
14. Viniczainé Kovács Ildikó	PVS	2690217VK	14,84
15. Kerényi Krisztina	KTK	2850916KK	15,20
16. Koós Diána	SDS	2880924KD	15,29
17. Zsigmond Száva	DTC	2850101ZS	15,30
18. Tas Katalin	MOM	2870911TK	15,65
19. Máthé Fanni	TTE	2880510MF	15,85
20. Kovács Bernadett	PVS	2731106KB	15,90
21. Novák Martina	NYV	2880902NM	16,66
22. Mezei Anikó	FSC	2771028TA	16,71
23. Szerencsi Dóra	SZV	2880412SD	17,06
24. Kadan Ursula	ZTC	6880407KU	17,43
25. Horváth Tímea	ZTC	2761117HT	17,63
26. Zsebeházy Eszter	KTK	2800521ZE	18,30
27. Scultéty Orsolya	KTK	2840420SO	20,45
28. Kerekes Andrea	VTC	2780508KA	20,68
29. Lubinszki Mária	DTC	2760919LM	20,95
30. Nagy Virág	SZV	2880930NV	21,08
31. Nagy Krisztina	BEA	2760329NK	21,12
32. Kaszás Orsolya	BSC	2880916KO	21,19
33. Tokaji Mónika	HRF	2770701TM	21,77
34. Csikós Nóra	FSC	2830312CN	22,07
35. Tömördi Ágnes	HSE	2631221TA	22,12
36. Rostás Anikó	KAL	2750410RA	22,76
37. Skerletz Imola	SMA	2690915SI	23,30
38. Sinka Melinda	DTC	2830909SM	23,68
39. Daragó Zsófia	ETC	2860831DZ	24,02
40. Kaufmann Brigitta Dóra	THS	2801007KB	24,13
41. Hornyák Mariann	DTC	2731021HM	24,19
42. Veresné Gyalog Zsuzsanna	NYV	2781012GZ	25,24
43. Elmont Bernadett	ZTC	2800526EB	25,46
44. Marosán Ágnes	BEA	2770227MA	25,47
45. Marosffy Orsolya	OSC	2720605NO	25,54
46. Balogh Edina	FSC	2790407BE	25,56
47. Fenyvesi Laura	KTK	2880517FL	25,62
48. Gillichné Kalocsai Adrienn dr.	MSE	2691124KA	25,63
49. Boros Anna	SDS	2700920BA	27,78
50. Szivák Ildikó	ARA	2650205SI	27,87

51.	Petró Annamária	FSC	2820813PA	27,91
52.	Allwinger Tünde	TTE	8730720ST	28,01
53.	Füzy Judit	OSC	2720723FJ	28,06
54.	Prékop Márta	KTK	6820317PM	28,15
55.	Györffy Gabriella	HSE	2670316GG	28,58
56.	Bertóti Diana	DTC	2860729BD	29,04
57.	Balogh Katalin	FSC	2830112BK	29,79
58.	Fekete Anikó	KTK	2830422FA	30,06
59.	Lakó Judit	ESP	2750122LJ	30,21
60.	Lux Andrea	TTE	2750320LA	30,26
61.	Farkas Zsuzsanna	DTC	2810805FZ	31,06
62.	Vaszilev Katalin	MOM	2771209VK	31,25
63.	Németh Kinga	SPA	2880614NK	31,66
64.	Lendvai Katalin	VHS	2720311LK	31,87
65.	Gábor Ágnes	CBD	2760714GA	32,19
66.	Liskány Diána	NYV	2860418LD	32,35
67.	Kovács Kinga	ETC	2871004KK	33,14
68.	Hajdú Hajnalka	ESP	2860528HH	33,79
69.	Kövér Csilla	DIS	2840818KC	33,99
70.	Nagy Ákosné	SDS	2721006NA	34,48
71.	Marosfalvi Mónika	FMT	2700805MM	34,67
72.	Csillag Vera	PVM	2671031CV	35,36
73.	Józsa Dorottya	MOM	2770525JD	35,40
74.	Kovács Edit	ARA	2820531KE	36,09
75.	Rácz Mónika	TTE	2710712RM	36,38
76.	Tusz Mariann	ETC	2730302TM	36,74
77.	Berecz Éva	HRF	2840925BE	36,91
78.	Pegán Bernadett	VTC	2701116PB	36,95
79.	Sümegi Mária	DTC	2880120SM	37,16
80.	Lengyel Andrea	TTE	2761111LA	37,17
81.	Kaszás Szilvia	BSC	2850810KS	37,24
82.	Zelena Dóra	MEA	2700815ZD	37,77
83.	Riczel Zsuzsanna	PSE	2700625RZ	37,83
84.	Bárd Barbara	KAL	2840429BB	37,89
85.	Balogh Szilvia Odett	KAL	2750702BS	37,99
86.	Perényi Dóra Roberta	GYO	2870221PD	38,23
87.	Petrócki Szilvia	HTC	2800320PS	38,50
88.	Rákos Piroska	DNS	2771229RP	38,73
89.	Császár Anetta	GOC	2830223CA	38,81
90.	Csordás Erika	FMT	2730708CE	38,87
91.	Szunyog Emese	KTK	2810120SE	39,36
92.	Magyar Ágnes	DTC	2760430MA	39,97
93.	Vékonyné Árva Katalin	KTK	2731213AK	40,28
94.	Csuka Dolli	CBD	2750408CD	40,55
95.	Rácz Alida	TTE	2720816RA	40,58
96.	Friednch Orsolya	BEA	2800529FO	41,25
97.	Győri Judit	SDS	2851104GJ	41,82
98.	Nagy Mónika	JMD	2781130NM	42,03
99.	Cseresnyés Ágnes	TTE	2680311CA	42,29
100.	Szabadi Ildikó	OSC	2760510SI	42,32
101.	Gábor Anita	CBD	2800901SA	42,41
102.	Juhász Diana	FSC	2820502JD	42,44
103.	Tóth Ágnes	MAF	2671129TA	43,37
104.	Federics Éva	TTT	2721004FE	43,58
105.	Jenei Margit	BOF	2540302JM	43,99
106.	Forrás Aletta	BEA	2670726BA	44,41
107.	Dékány Andrea	GYO	2870411DA	44,78
108.	Kiss Teodóra	ETC	2680924KT	44,95
109.	Biró Aletta	BEA	2470710BA	45,07
110.	Dóczi Petra	OSC	2781116DP	45,28
111.	Böröcz Ildikó	PAK	2840711BI	45,30
112.	Borza Ágnes	ZTC	2841126BA	45,35
113.	Lada Nikolett	BEA	2790124LN	45,69
114.	Halák Brigitta	KAL	2880507HB	45,93
115.	Bán Borbála	HTC	2810718BB	46,25
116.	Vadászné Kerese Andrea	DNS	2670525VK	46,94
117.	Tertsch Ágnes	KTK	2800717TA	48,85
118.	Biró Fruzsina	BEA	2740725BF	49,36
119.	Csizmadia Bernadett	HER	2860418CB	49,70
120.	Szücs Judit	ESP	2650216SJ	49,84
121.	Szigethy Ágnes	MOM	2770417SA	50,60
122.	Becz Ágnes	KFK	2760523BA	51,91
123.	Skerletz Noémi	SMA	2720817SN	52,34
124.	Vonyó Péterné Szabó Réka	PVS	2750729VP	53,21
125.	Szigetfy Ildikó	HER	2761122SI	53,22
126.	Gárdonyi Réka	OSC	2750709GR	53,26
127.	Kovács Eszter	KTK	2780131SE	53,27
128.	Ebinger Mónika	KFK	2700901EM	53,43
129.	Holper Antónia	TTE	2680418HA	53,83
130.	Németh Helga	KAL	2760430NH	54,13
131.	Molnár Orsolya	DNS	2780308MO	56,12
132.	Győri Gabriella	SDS	2840114GG	56,49
133.	Varga Zsuzsa	ZTC	2740930VZ	56,58
134.	Iványi Eszter	SDS	2830116IE	57,36
135.	Horváti Réka	HSP	2700618HR	58,78
136.	Nagyné Bódis Borbála	FSC	2720630NB	58,80
137.	Németh Tünde	SMA	2721213NT	58,86
138.	Szatmáry Judit	CBD	2730112SJ	59,27
139.	Kecsmár Nikolett	ESP	2880722KN	59,66
	a többi versenyengedélyes		xxxxxxxXX	60,00

Ifjúsági fiúk

1.	Turcsán Gábor	PVS	1891212TG	0,00
2.	Pongrácz Ervin	VHS	1910829PE	1,18
3.	Bereczki Máté	SZV	1900313BM	3,38
4.	Kuzmann Zsolt	ESP	1890301KZ	4,36
5.	Mets Márton	MOM	1890222MM	4,73
6.	Györgyi Máté	MOM	1900407GM	7,60
7.	Fehérván Zsolt	SDS	1900614FZ	7,69
8.	Vellner Gábor	SPA	1900905VG	7,72
9.	Horváth Tamás	SZV	1891218HT	7,86
10.	Kaló Attila	ETC	1890320KA	8,22
11.	Kovács Boldizsár	BME	1910528KB	8,26
12.	Spisák László	FSC	1900423SL	9,78
13.	Kinde Mátyás	KTK	1910828KM	10,55
14.	Jenes Géza	MOM	1910123JG	10,59
15.	Györgyi Péter	MOM	1890306GP	10,80
16.	Pápai Tamás	ARA	1890417PT	10,84
17.	Kaptur Ádám	VHS	1911209KA	11,19
18.	Fráter Tamás	SPA	1900625FT	11,33
19.	Tóth Károly ifj	THT	1900112TK	12,35
20.	Szántó Gergely	MSE	1890816SG	12,61
21.	Ádámszki Tamás	DTC	1901018AT	12,69
22.	Hráb Dániel	ETC	1910605HD	13,03
23.	Baumholczer Máté	PVS	1921210BM	13,97
24.	Petruszka Imre	DNS	1890902PI	14,95
25.	Szivós Dániel	ESP	1910312SD	15,77
26.	Kersity András	PVS	1900324KA	16,75
27.	Morvai András	SDS	1900227MA	16,97
28.	Szaknyéri Vendel Attila	GOC	1900125SV	17,15
29.	Lovászi András	KAL	1900207LA	17,22
30.	Tolgyesi Ákos ifj.	VHS	1921024TA	17,42
31.	Kósa Gábor	ZTC	1900710KG	17,75
32.	Zsilinszky Pál ifj	DIS	1890106ZP	18,07
33.	Vadász Endre	DNS	1900827VE	18,36
34.	Farkas Ottó	SZV	1910728FG	18,94
35.	Rebák Csaba	NYV	1910326RC	19,02
36.	Lukács Sebestyén	TTE	1900202LS	19,14
37.	Hardi Balázs	PVS	1890802HB	19,21
38.	Horváth Marcell	VBT	1930401HM	19,56
39.	Tölgyesi Péter	DTC	1900903TP	19,90
40.	Diószegi Ádám	SPA	1911208DA	19,98
41.	Terjéki Miklós	HRF	1900212TM	20,36
42.	Hoitsy Márton	DTC	1910510HM	20,61
43.	Lápossy Péter	PVS	1900405LP	20,70
44.	Szivák András	ARA	1900507SA	22,78
45.	Pálinkó Márton	SZV	1911125PM	23,08
46.	Liszka Krisztián	ETC	1921001LK	23,85
47.	Karácsony Bence	HBS	1901008KB	23,87
48.	Kovács Sebestyén	BME	1930702KS	23,91
49.	Nagy Kristóf	SPA	1910306NK	23,93
50.	Diószegi Bálint	SDS	1910723DB	24,19
51.	Kovács András	PVS	1901224KA	24,23
52.	Károlyi Gergely	TTE	1910102KG	24,42
53.	Cserki Soma	SDS	1921216CS	24,63
54.	Veres Tamás Pál	HRF	1890420VT	25,52

RANGLISTA

123.	Goldmann Róbert	SDS	1681014GR	29,97	197.	Csonka Antal	HTC	1610323CA	43,12
124.	Nagy Ferenc	PSE	1650819NF	29,98	198.	Bugár József	BOF	1531211BJ	43,14
125.	Csizmadia József	HER	1610319CJ	30,02	199.	Ludvig István	MAF	1531229LI	43,43
126.	Serestey Áron	ZTC	1721114SA	30,06	200.	Paskuj Mátyás	MCB	1670203PM	43,52
127.	Halona István	DTC	1720921HI	30,06	201.	Horváth Béla	KTK	1430501HB	43,65
128.	Schwendtner Erik	KTK	1700705SE	30,34	202.	Bezeczky László	THT	1620914BL	43,76
129.	Kovács Attila	ZSC	1510425KA	30,43	203.	Nagy Sándor	ARA	1590320NS	44,13
130.	Nemesházi László	PSE	1600327NL	30,51	204.	Nemoda Ferenc	FSC	1680914NF	44,18
131.	Weiler Zsolt	MAF	1621118WZ	30,61	205.	Salga István dr.	HSP	1490310SI	44,60
132.	Zsilkin Viktor	NYV	1561022ZV	30,93	206.	Ipsics László	MAC	1680319IL	44,84
133.	Hegedüs Ábel	BEA	1551031HA	31,22	207.	Jelinek István	PSE	1430505JI	44,96
134.	Kósik Gábor	DTC	1700526KG	31,49	208	Bernáth Zsolt	FLF	1710918BZ	45,36
135.	Hegedüs András	BEA	1500712HA	31,51	209.	Bozán György	HSP	1441219BG	45,39
136.	Argay Gyula	TSE	1660812AG	31,71	210.	Kocsis László	FSC	1581126KL	45,42
137.	Koós István	SDS	1650920KI	31,95	211	Cserna András	MSE	1710817CA	45,66
138.	Kósa Péter	DNY	1720904KP	32,57	212.	Ruff Róbert	SSC	1640818RR	45,73
139.	Győri László	SDS	1560420GL	33,05	213.	Erdélyi Tibor	HSE	1531202ET	45,81
140.	Kóger Gyula	PVM	1550303KG	33,06	214.	Tamás Péter	MSE	1630620TP	45,96
141.	Molnár Attila	TTE	1701224MA	33,20	215.	Melkes Antal	SMA	1530730MA	46,06
142.	Mizur Jan	PSE	5550226MJ	33,76	216.	Fekete Zoltán	ESP	1671114FZ	46,14
143.	Udvardy Balázs	PVS	1690923UB	33,89	217.	Gombkötő Péter dr	TTE	1440912GP	46,38
144.	Zoboki Mihály	THT	1660529ZM	34,05	218.	Bakos Béla	FSC	1700314BB	46,39
145.	Kele József	BEA	1590111KJ	34,13	219.	Kiss Tibor	FSC	1570823KT	46,42
146.	Iski Ferenc	NYV	1660925IF	34,22	220.	Sindely Pál dr.	SZV	1470126SP	46,53
147.	Hrenkó László	NYV	1590808HL	34,42	221.	Balogh József	GYO	1630804BJ	46,56
148.	Liskány József	NYV	1610503LJ	34,47	222.	Bogdanovits András	MSE	1480816BA	46,82
149.	Szebeli István	PSE	1681215SI	34,57	223.	Komár Béla	HER	1450721KB	47,21
150.	Mets Miklós	OSC	1610506MM	34,78	224	Muszély György	BEA	1420702MG	47,33
151.	Pokornyik Tibor	TTT	1621001PT	34,92	225.	Ambrus Sándor	PVM	1701011AS	47,33
152.	Urbán Imre	TTE	1571027UI	34,95	226.	Vincze István	HER	1490521VI	47,45
153.	Bikki Sándor	HER	1510528BS	34,97	227.	Csöngei Dezső	VTC	1560511CD	47,51
154.	Kolláth Gábor	SFC	1521007KG	35,08	228.	Mentler Balázs	SFC	1680413MB	47,64
155.	Pusztai Árpád	DNS	1641126PA	35,14	229.	Varga György	POE	1390311VG	48,01
156.	Dalos Attila	MAF	1671202DA	35,48	230.	Fluck István	PVM	1500126FI	48,14
157.	Závodszky Tamás	KTK	5630522ZT	35,71	231.	Lenkei Győző	HSP	1570303LG	48,26
158.	Viczena Miklós	ARA	1570307VM	35,79	232.	Kovács András	HBS	1480603KA	48,51
159.	Kéri Péter	TSE	1501107KP	35,92	233.	Torjék György	TTT	1550928TG	49,03
160.	Moravszky János	NYK	1580129MJ	36,34	234.	Zsilinszky Pál	DIS	1520915ZP	49,25
161.	Horváth György	PSE	1520530HG	36,50	235.	Szabon János	KOS	1380121SJ	49,30
162.	Varsányi Attila	VTC	1670423VA	36,63	236.	Sáfrán Zoltán	ARA	1570507SZ	49,39
163.	Molnár Tibor	SMA	1630611MT	36,78	237.	Györgyi Zoltán	OSC	1630214GZ	49,52
164.	Szepesi Imre	ARA	1550228SI	37,12	238.	Nagy Zsolt	FMT	1590430NZ	49,89
165.	Kovalcsik István	BME	1660320KI	37,57	239.	Váradi Zsolt	GYO	1680330VZ	50,01
166.	Lászlo Károly id.	HER	1541114LK	37,89	240.	Kovács László dr.	PVS	1400504KL	50,22
167.	Vizi Tamás	DNY	1591111VT	37,95	241.	Gincsai József	KRI	1600421GJ	50,24
168.	Bacsó Attila	HER	1510305BA	38,14	242.	Kubacsek József	FSC	1560625KJ	50,26
169.	Pap László	TTE	1561013PL	38,40	243.	Zelei Ferenc	HBS	1611024ZF	50,48
170.	Schell Antal ifj.	PSE	1690412SA	38,41	244.	Halla Ernő	ARA	1580109HE	50,71
171.	Kinde Kálmán	KTK	1680810KK	38,56	245.	Kaptur József	VHS	1600424KJ	50,77
172.	Oszkó László	MAC	1650109OL	38,96	246.	Rétfalvi Lajos	JSS	1461026RL	51,08
173.	Németh Ferenc	PVM	1580620NF	39,26	247.	Szűcs B. Levente	HSP	1500912SB	51,12
174.	Horváth László	PSE	1580910HL	39,33	248.	Szemler István	TTE	1441212SI	51,32
175.	Szabó Gyula	DIS	1600910SG	39,39	249.	Lőrincz Gábor	HTC	1490324LG	51,36
176.	Urbán András	BEA	1600109UA	39,64	250.	Gáncs Kálmán	HER	1470226GK	51,50
177.	Hirt Károly	ARA	1550410HK	39,66	251.	Rebák Sándor László	NYV	1581006RS	51,53
178.	Olsavszky-Szűcs Gábor dr.	PVS	1720620SG	39,66	252.	Kaján László	FMT	1511225KL	51,63
179.	Lux Iván	BEA	1460807LI	40,10	253.	Bányai Attila	ZTC	1410824BA	51,70
180.	Pavlovics György dr. ifj.	THS	1701129PG	40,37	254.	Horváti György	HSP	1440516HG	52,09
181.	Zempléni András dr.	KOS	1600725ZA	40,42		a többi 35 éves		x72xxxxXX	52,50
182.	Gát Balázs	TTE	1720430GB	40,43	255.	Leonhardt Kristian dr.	ZTC	5550227LK	52,60
183.	Nagy Lajos	PVS	1430707NL	40,67	256.	Nagy András	PSE	1630627NA	52,81
184.	Horváth Tivadar	HER	1531105HT	40,86		a többi 36 éves		x71xxxxXX	53,00
185.	Schlosser Balázs	SMA	1720229SB	41,14	257.	Kardos Ferenc dr.	OSC	1471206KF	53,03
186.	Nagy György	PVM	1580926NG	41,39	258.	Nagy Árpád dr	ETC	1441001NA	53,08
187.	Vass Tibor	VHS	1400107VT	41,69		a többi 37 éves		x70xxxxXX	53,50
188.	Iványi Pál	SDS	1570411IP	41,78	259.	Juhász István	BOF	1530304JI	53,74
189.	Báder Attila	MEA	1690714BA	41,82	260.	Vékony Andor	KTK	1550919VA	53,78
190.	Zánkay András	BEA	1470407ZA	41,97		a többi 38 éves		x69xxxxXX	54,00
191.	Hegedüs Béla	KTK	1600804HB	42,18	261.	Schell Antal	PSE	1391025SA	54,10
192.	Nyögéri Imre	KTK	1361207NI	42,65	262.	Páhy Tibor	ARA	1360826PT	54,13
193.	Lovász István	HSP	1530504LI	42,81	263.	Telek Tibor	SDS	1600808TT	54,16
194.	Andrási Lajos	HER	1481201AL	42,94	264.	Lénárd Miklós	ETC	1451230LM	54,18
195.	Halaj László	JMD	1680708HL	42,95	265.	Olajos Ferenc	PSE	1540630OF	54,28
196.	Tertsch Antal	KTK	1530906TA	43,00	266.	Biró Sándor	KRI	1530915BS	54,40

a többi 39 éves		x68xxxxXX	54,50
267. Kéri Gerzson dr.	HAV	1440321KG	54,74
268. Tóth Lajos	TTT	1570705TL	54,91
a többi 40 éves		x67xxxxXX	55,00
269. Blum László id.	RTE	1480713BL	55,15
270. Liskány András István	NYV	1630502LA	55,35
a többi 41 éves		x66xxxxXX	55,50
271. Bunyik László	MEA	1540817BL	55,67
a többi 42 éves		x65xxxxXX	56,00
272. Homoki Géza	BEA	1470213HG	56,07
273. Szabó László	DNS	1540101SL	56,08
274. Buncsik János	PSE	1340823BJ	56,40
a többi 43 éves		x64xxxxXX	56,50
275. Hargitai István	TTE	1431106HI	56,58
276. Virág Gyula	THS	1540324VG	56,71
277. Szabó Gábor	KTK	1500709SG	56,77
278. Bán Sándor	HTC	1410208BS	56,84
279. Dudás István	OSC	1321123DI	56,90
a többi 44 éves		x63xxxxXX	57,00
280. Lévai Kálmán	KSE	1540716LK	57,08
281. Nagy Dezső	KTK	1390130ND	57,41
a többi 45 éves		x62xxxxXX	57,50
282. Cserteg István	TSC	1381006CI	57,94
a többi 46 éves		x61xxxxXX	58,00
283. Korbély Tibor	HER	1500923KT	58,06
284. Gerely Ferenc	HSP	1441129GF	58,18
285. Szalóki Rezső	GYO	1520522SR	58,43
a többi 47 éves		x60xxxxXX	58,50
286. Herter László	MAF	1530902HL	58,58
287. Drávucz Imre	HRF	1501012DI	58,72
a többi 48 éves		x59xxxxXX	59,00
288. Magyar János	MAF	1520916MJ	59,10
289. Horváth János	TTT	1550131HJ	59,19
a többi 49 éves		x58xxxxXX	59,50
a többi 50 éves		x57xxxxXX	60,00
290. Lajtai Sándor	PVM	1510708LS	60,03
a többi 51 éves		x56xxxxXX	60,50
291. Argay Gyula	BEA	1390226AG	60,70
292. Bogdány Miklós	TTE	1390103BM	60,86
a többi 52 éves		x55xxxxXX	61,00
293. Kangasmaki Heikki	BSC	7350324KH	61,07
294. Berbécs Sándor	TTT	1450215BS	61,10
a többi 53 éves		x54xxxxXX	61,50
295. Tüskés György	SUN	1490220TG	61,99
a többi 54 éves		x53xxxxXX	62,00
296. Gárdonyi Zoltán	BOF	1390626GZ	62,41
a többi 55 éves		x52xxxxXX	62,50
a többi 56 éves		x51xxxxXX	63,00
297. Perényi János	GYO	1421114PJ	63,30
a többi 57 éves		x50xxxxXX	63,50
a többi 58 éves		x49xxxxXX	64,00
298. Nagy Albert	SPA	1430311NA	64,39
a többi 59 éves		x48xxxxXX	64,50
299. Horváth Zoltán	ZTC	1441221HZ	64,83
a többi 60 éves		x47xxxxXX	65,00
300. Marton Péter	KTC	1420619MP	65,14
a többi 61 éves		x46xxxxXX	65,50
301. Németh Alajos	PSE	1370129NA	65,81
a többi 62 éves		x45xxxxXX	66,00
302. Ijjász István	PVS	1390315II	66,09
303. Sejpes Gyula	KTK	5420902SG	66,13
a többi 63 éves		x44xxxxXX	66,50
304. Weress Kálmán	TTE	1350326WK	66,86
a többi 64 éves		x43xxxxXX	67,00
a többi 65 éves		x42xxxxXX	67,50
a többi 66 éves		x41xxxxXX	68,00
a többi 67 éves		x40xxxxXX	68,50
305. Éliás Vilmos	TTE	1320514EV	68,72
a többi 68 éves		x39xxxxXX	69,00
a többi 69 éves		x38xxxxXX	69,50
a többi 70 éves		x37xxxxXX	70,00
a többi 71 éves		x36xxxxXX	70,50
a többi 72 éves		x35xxxxXX	71,00
a többi 73 éves		x34xxxxXX	71,50
a többi 74 éves		x33xxxxXX	72,00
a többi 75 éves		x32xxxxXX	72,50
aki 76 éves		x31xxxxXX	73,00
aki 77 éves		x30xxxxXX	73,50
akik 80 évesek		x27xxxxXX	75,00
aki 81 éves		x26xxxxXX	75,50
akik 82 évesek		x25xxxxXX	76,00
aki 83 éves		x24xxxxXX	76,50
aki 85 éves		x22xxxxXX	77,50
aki 88 éves		x19xxxxXX	79,00

Szenior nők

1. Wengrin Ágnes	TTE	2690423WA	-1,97
2. Balogh Piroska	SZV	2690919BP	0,00
3. Tömördi Ágnes	HSE	2631221TA	0,29
4. Viniczainé Kovács Ildikó	PVS	2690217VK	2,84
5. Mátyás Ildikó	PVM	2630509MI	3,18
6. Györffy Gabriella	HSE	2670316GG	3,48
7. Kármán Katalin	HSE	2581212KK	7,25
8. Szerencsiné Csamangó Jusztina	DAR	2620506SC	8,46
9. Rusvainé Barócsi Katalin	FSC	2650729RB	9,39
10. Sallai Sára	SZV	2650115SS	9,75
11. Kaszásné Boa Ágnes	HER	2640112KB	10,03
12. Csillag Vera	PVM	2671031CV	10,90
13. Skerletz Imola	SMA	2690915SI	11,30
14. Csizmadiáné Szóládi Annamária	HER	2670602CS	11,62
15. Barát Imola	THS	2650711BI	11,85
16. Jakubecz Andrea	BME	2670221JA	12,55
17. Marosffy Orsolya	OSC	2720605NO	13,54
18. Gillichné Kalocsai Adrienn dr.	MSE	2691124KA	13,63
19. Galambos Erika	THS	2680613GE	14,19
20. Jenővári Gabriella	HSE	2570816JG	14,30
21. Lovas Ágnes	PVM	2670910LA	14,30
22. Radics Anna	ETC	2650216RA	15,18
23. Turcsánné Cseh Erzsébet	PVS	2660221TR	15,47
24. Németh Zsoltné	HER	2680922NZ	15,51
25. Boros Anna	SDS	2700920BA	15,78
26. Füzy Judit	OSC	2720723FJ	16,06
27. Holper Antónia	TTE	2680418HA	18,30
28. Zelena Dóra	MEA	2700815ZD	18,46
29. Riczel Zsuzsanna	PSE	2700625RZ	18,93
30. Cserjés Andrea dr.	HRF	2700620CA	19,30
31. Hajas Csilla dr.	KOS	2640218HC	19,70
32. Vargáné Kocsis Katalin	NKZ	2610509VK	19,77
33. Lendvai Katalin	VHS	2720311LK	19,87
34. Kissné Kiss Mária	JMD	2571114KK	20,05
35. Horváth Magda	TTE	2520907HM	20,43
36. Justánné Bánszki Zsuzsa	NYV	2650604JB	20,54
37. Cseresnyés Ágnes	TTE	2680311CA	20,56
38. Halászné L. Ibolya	ETC	2630928HL	20,88
39. Pokk Mariann	ARA	2650526PM	21,07
40. Tóth Marianna	PVM	2670516RT	21,50
41. Bacsó Piroska	MAF	2610424BP	21,62
42. Tamásné Szakács Judit	MSE	2661029TS	22,44
43. Nagy Ákosné	SDS	2721006NA	22,48
44. Marczis Márta	ETC	2610803MM	22,60
45. Marosfalvi Mónika	FMT	2700805MM	22,67
46. Kiss Teodóra	ETC	2680924KT	23,51
47. Nagypéter Mária	JMD	2620622NM	23,94
48. Rácz Mónika	TTE	2710712RM	24,38
49. Dániel Edit	SPA	2580817DE	24,45
50. Pegán Bernadett	VTC	2701116PB	24,95
51. Lévainé Kovács Róza	KSE	2571022LK	27,98
52. Rácz Alida	TTE	2720816RA	28,58
53. Regályné Zamóczay Klára	NYK	2600228ZK	28,99
54. Ágoston Erika	PSE	2660418AE	29,41
55. Nagy Márta	ARA	2620526NM	30,74
56. Tóth Ágnes	MAF	2671129TA	31,37
57. Federics Éva	TTT	2721004FE	31,58
58. Ostorics Zsuzsanna	PSE	2591008OZ	31,70
59. Kapturné Bíró Anna	VHS	2660716KB	31,78
60. Jenei Margit	BOF	2540302JM	31,99

RANGLISTA

61. Forrás Aletta	BEA	2670726BA	32,41
62. Biró Aletta	BEA	2470710BA	33,07
63. Muzsnai Ágota dr.	HSE	2551021MA	33,18
64. Szűcs Judit	ESP	2650216SJ	33,71
65. Nemesházi Lászlóné	PSE	2620801NL	34,46
66. Vadászné Kerese Andrea	DNS	2670525VK	34,94
67. Hideg Istvánné	HTC	2580809HI	36,28
68. Kozák Éva	ESP	2580502KE	36,58
69. Csákány Anikó	OSC	2610408CA	37,64
70. Károssy Réka	SZV	2691106KR	37,96
71. Dömötörné Horváth Erzsébet	SFC	2590812DH	38,87
72. Skerletz Noémi	SMA	2720817SN	40,34
73. Horváth Zoltánné	TSE	2640702HZ	40,68
74. Ebinger Mónika	KFK	2700901EM	41,43
75. Nagy Zsuzsanna dr.	HER	2590910NZ	42,12
76. Balog Edit Judit	KSE	2661211BE	42,47
77. Liskányné Jákor Anikó	NYV	2610107LJ	43,42
78. Ajkai Adrien	POE	2641110AA	43,55
79. Karsai Klára	OSC	2520302KK	44,10
80. Hegedüs Ágnes	BEA	2490213HA	44,35
81. Cser Borbála	HER	2440301CB	44,55
82. Mező Éva	PVM	2560222ME	45,66
83. Terjékiné Tóth Edit	HRF	2590903TT	45,68
84. Dénes Ildikó	KAL	2690122DI	46,03
85. Grant Julianna	PSE	2480813GJ	46,22
86. Gyöngyösi Jolán	CBD	2651203GJ	46,22
87. Horváti Réka	HSP	2700618HR	46,78
88. Nagyné Bódis Borbála	FSC	2720630NB	46,80
89. Németh Tünde	SMA	2721213NT	46,86
90. Novotni Tiborné	BME	2520302NT	47,33
91. Korik Vera	PSE	2440629KV	47,75
92. Salánki Zsuzsa	OSC	2620919SZ	48,57
93. Komár Béláné	HER	2480204KB	48,70
94. Tóth Károlyné	VTC	2670422TK	49,25
95. Gösswein Judit	PSE	2510425GJ	50,21
96. Szemler Judit	TTE	2711114SJ	50,95
a többi 35 éves		x72xxxxXX	52,50
97. Montovay Emília	DTC	2601202SM	52,70
a többi 36 éves		x71xxxxXX	53,00
a többi 37 éves		x70xxxxXX	53,50
a többi 38 éves		x69xxxxXX	54,00
98. Hornyán Katalin dr.	HSP	2661118DK	54,09
99. Tölgyesi Tiborné	DTC	2641117TT	54,29
a többi 39 éves		x68xxxxXX	54,50
a többi 40 éves		x67xxxxXX	55,00
a többi 41 éves		x66xxxxXX	55,50
100. Veresné Sipos Etelka	HRF	2551211VS	56,00
a többi 42 éves		x65xxxxXX	56,00
a többi 43 éves		x64xxxxXX	56,50
101. Fey Klára	HSP	8480510FK	56,68
a többi 44 éves		x63xxxxXX	57,00
a többi 45 éves		x62xxxxXX	57,50
102. Lux Ágnes	BEA	2510604LA	57,64
a többi 46 éves		x61xxxxXX	58,00
103. Cserpák Ferencné	NYV	2550117CF	58,24
104. Mitterer Andrea	BEA	2540324MA	58,45
a többi 47 éves		x60xxxxXX	58,50
105. Rostás Irén	HTC	2510829RI	58,76
106. Kovács Olga	HAV	2551016KO	58,96
a többi 48 éves		x59xxxxXX	59,00
a többi 49 éves		x58xxxxXX	59,50
107. Fent Marianne	ARA	2530712FM	59,71
a többi 50 éves		x57xxxxXX	60,00
108. Szopori Éva	KRI	2550421SE	60,45
a többi 51 éves		x56xxxxXX	60,50
109. Keszthelyi Ildikó	PSE	2501128KI	60,52
a többi 52 éves		x55xxxxXX	61,00
a többi 53 éves		x54xxxxXX	61,50
a többi 54 éves		x53xxxxXX	62,00
a többi 55 éves		x52xxxxXX	62,50
a többi 56 éves		x51xxxxXX	63,00
a többi 57 éves		x50xxxxXX	63,50
a többi 58 éves		x49xxxxXX	64,00
a többi 59 éves		x48xxxxXX	64,50
a többi 60 éves		x47xxxxXX	65,00
a többi 61 éves		x46xxxxXX	65,50
110. Schell Antalné	PSE	2420310SA	65,83
a többi 62 éves		x45xxxxXX	66,00
a többi 63 éves		x44xxxxXX	66,50
a többi 64 éves		x43xxxxXX	67,00
a többi 65 éves		x42xxxxXX	67,50
akik 66 évesek		x41xxxxXX	68,00
aki 67 éves		x40xxxxXX	68,50
akik 68 évesek		x39xxxxXX	69,00
aki 69 éves		x38xxxxXX	69,50
akik 70 évesek		x37xxxxXX	70,00

Kedvezményes előfizetési akció!

Az év hátralevő részében kedvezményes áron lehet a **TÁJOLÓ** 2007. évi számaira előfizetni.

Az előfizetési díj: 1500 Ft, ezért az összegért az előfizetők megkapják az eddig megjelent idei számokat, valamint az ezután megjelenő számokat is. Előfizethető a Budapesti Tájfutók Szövetségének hivatalos helyiségében és a nagyobb versenyeken (Hungária kupa, országos bajnokságok, stb.).

Terjeszd a Tájolót klubtársaid körében!

IFI EB – EGER – RENDEZŐI SZEMMEL

Az Ifjúsági EB rendezési jogát Magyarország 2005. júniusában nyerte el a csehországi Sumperkben megrendezett konferencián. A pályázati anyagot Dr. Kiss Teodóra, Máthé István és Dr. Nagy Árpád állította össze. A konferencián a trió munkáját Less Áron segítette. A győzelem eléggé fölényesre sikerült az olaszokkal és az észtekkel szemben. A magyarországi rendezési jog egy igen szoros versenyben Pécs és Eger között dőlt el, az Egri Testedző Club javára.

Már az első pillanatban azt gondoltam, milyen jó lett volna ezt a győzelmet 2002-ben Svájcban elérni. Ebben az esetben a 2004. évben Egerben reális győzelmi esélyekkel állhatott volna rajthoz több egri sportoló, köztük Kovács Ádám és Szabó András is. Ezt a lehetőséget a magyar sportdiplomácia rendesen elpuskázta.
De térjünk vissza 2007-re. A versenyre 28 ország 400 sportolója adta le nevezését, összesen mintegy 500 fős létszámnak kellett a feltételeket megteremteni.
Ez hogyan sikerült?

Az előkészítés során a legnagyobb vihart a terepek kiválasztása okozta. Természetes módon a 2009. évi felnőtt VB stábja és mi is a legjobb bükki terepekre pályáztunk. Hosszas egyeztetések után végül is a viták elültek és a rendezés végére konstruktív együttműködés alakult ki. Bízom abban, hogy ez a felnőtt VB sikeres megrendezéséhez is segítséget jelenthet.
Abban nem sok vita volt, hogy Eger belvárosa kitűnő helyszín a sprint szám megrendezéséhez. A hosszú távú verseny és a váltó végleges terepe a Hollóstető és Répáshuta közötti szakasz lett.
A térképjavítási munkákat Egerben Kali Csongor, a Bükkben a kolozsvári Kuszálik János és a pályázatunkat is támogató Sőtér János végezte. A terepbemutató térképét Zentai József készítette. A nyomdai előkészítés Erdélyi Tibor és Jenővári Gabriella munkája volt.

Az egri versenyközpont nak a Kereskedelmi Szakközépiskola Kollégiuma adott otthont. Itt volt a központi versenyiroda, a csapatvezetői értekezletek helyszíne, internetes szoba 12 géppel, sportpályák, megfelelő parkírozási lehetőség, a szombati eredményhirdetés és bankett színtere. Ebben az épületben lakott és étkezett mintegy 280 sportoló, sportvezető, míg a többiek a közvetlen közelben lévő három kollégiumban kerültek elhelyezésre. Összegészében a versenyközpont kiválasztása sikeres volt, szervezési szempontból is jól kezelhető. Az ellátásért felelős csapat Halászné Lisztócki Ibolya vezetésével a feladatát pontosan, precízen és rendkívül rugalmasan látta el.
A verseny előkészítésével kapcsolatos szervezési munkákban, a delegációkkal való kapcsolattartásban és a versenyiroda működtetésében a Dr. Kiss Teodóra, Simon Ágnes duó, sok szorgalmas kéz segítségével alkotott kiválót.
A nem kis kihívást jelentő technikai feltételek megteremtésében a Halász László, Kovács József páros szorgoskodott. Elsődleges feladatuk a rajt és cél működtetése volt. Rájuk hárultak továbbá az útvonal biztosítások, és szállítások megszervezésével járó munkák is.
A legnagyobb rendezői létszámot, mintegy 200 főt, a sprint verseny idején kellett összefogni. Közülük 60 fő volt a vizsgázott, tájfutó versenybíró, a többi rendezőt jelentős városi összefogással, civil szervezetek önkéntesei adták.

A pályakitűzői feladatok kényes munkáját olyan csapatokra kívántam rábízni, amely ötvözi magában az új versenyzői generáció, világversenyeken szerzett naprakész ismereteit és a több évtizedes gyakorlattal rendelkező rutinos, öreg rókák tapasztalatát. Azt gondolom, hogy a választások jól sikerültek.
Szabó Andrással a sprint verseny szervezésénél jól együtt működve, többszöri, aprólékos áttekintés után megtaláltuk a minden feltételnek megfelelő, legoptimálisabb megoldást. Milyen koncepciót állítottunk fel? Természetesen egy igazán színvonalas versenyt kívántunk összehozni. Be akartuk mutatni Eger legszebb részeit, szerettük volna, ha a rendezvényt minél nagyobb felhajtás kíséri, és Eger lakosai közelebb kerülnek a tájfutáshoz. De nem akartunk fölösleges polgárpukkasztó lezárásokat alkalmazni. Fontos volt az is, hogy teljesen új területeket is beépítsünk a terepbe, és ezzel a kíváncsiskodóknak is meglepetést tudjunk okozni. A rajtot a Vár északi kapuja elé raktuk. A cél Eger főterén, a Dobó téren került felállításra. Itt kialakítottunk egy látványos átfutó pontot is. A tér és a fölé magasodó vár a bástyáival varázslatos hátteret adott a célnak. A pályákat bevezettük a legkisebb belső udvarokba, végigcikáztattuk a versenyzőket a szűk kis sikátorokon, de volt benne gyors, parkban vezetett pályaszakasz is. A győztes időket jól sikerült eltalálni. A hangulat kiváló volt. Egerben ezen a napon nagy sikert aratott a tájfutás.

A normáltávú és váltóverseny célját a Bükki Nemzeti Park Rejteki Kutatóházánál alakítottuk ki. Itt kaptunk egy rendkívül gondozott, kultúrált környezetet közvetlenül

az Egert Miskolccal összekötő műút mellett. Minden infrastruktúra adott volt, továbbá biztosítani tudtuk az egész rendezői stáb megfelelő elhelyezését és ellátását. Igaz némileg át kellett alakítani a területet, amelynek során kerítést bontottunk, hidat építettünk. Ehhez szükség volt az üzemeltető nagyfokú toleranciájára is. Több belső vita után úgy gondolom megtaláltuk az ideális megoldást a célterület kialakítására. Igazán nagy kihívást jelentett a parkírozás és az internetes közvetítés megoldása. Az előzőt a 800 m-re lévő rét igénybevételével, míg az utóbbit a stábban speakerként közreműködő Dr. Kocsik Árpád, valamint Nagy Gergő és Sinkó János kiváló munkájával oldottuk meg.

A normáltávú verseny pályakitűzőjének Hrenkó Lászlót és Tóth Sándort kértem fel. Az előbbivel 4 éven keresztül vezettük az IFI válogatott munkáját. Ismertem precizitását és felkészültségét. Tudtam, hogy az együtt végzett munkánk során rengeteg tapasztalatot szerzett az előző évek IFI EB-iről. Szerzőpárosának Tóth Sándort (Menyust), az általam jól ismert határtalan munkabírású, rutinos pályakitűzőt és ellenőrzőbírót választottam. Kettőjük közül Laci volt a kezdeményezőbb, Ő tervezte a pályákat, míg párja ezt kontrollálta. Munkájuk természetesen bizonyos mértékben korlátozásra került, hiszen meghatároztuk előre a cél területét, a váltó pályakitűzőivel egyeztetve került kijelölésre a rajt helye, és a cél környéki pályavezetés. Végül is jó pályák alakultak ki. Fő jellemző volt, hogy az első rész egy laposabb, részletgazdag, jól futható területen vitt keresztül, a középső részen több erdőirtás kényszerítette dúsabb növényzetével a versenyzőket útvonalválasztásra, míg az utolsó szakasz kemény szinteket, sziklás területeket tartogatott a számukra. Összegezve, volt a pályában minden. A győztes idők, a női 18 kivételével, telitalálatnak bizonyultak, de a kivétel sem volt jelentős.

A terepbemutatók, a bemelegítő pályák koordinálását Szajkó Csaba végezte, a rendkívül szorgalmas, precíz Tóth Ádám, Füleki Dani, Tóth Máté alkotta gyöngyösi különítmény segítségével.

A pályakitűzők közül talán a váltó duójának, – Kovács Ádám és Lipták József –, jutott a legnehezebb feladat. Őket már korlátozta a tervezésben az egyéni pályák vonalvezetése és a meredek hegyek közé beszorított célterület. Természetesen az egyéni és a váltó terepe csak a cél közvetlen közelében került átfedésbe. Ez a módszer rendkívüli módon megkönnyítette az egyéb szervezési feladatok megoldását. Első nekifutásra a váltó pályái túl nehéznek és szintesre sikerültek, az áttervezés után azonban kitűnő farsta pályák alakultak ki. Azt tudtuk, hogy a győztes idők így is nehezen hozhatók, az más kérdés, hogy a nemzetközi szabályzatban meghatározott idők megfelelőek-e? A leggondosabb előkészítés ellenére, itt becsúszott egy hiba, ami szerencsére nem okozott problémát. A tömegrajtnál a kategóriák rajtsorrendjénél történt egy sajnálatos csere. Ez hiba volt, de az eredményeket semmi módon nem befolyásolta, senki részéről panasz nem érkezett.

Nagy segítséget jelentett a stábnak, hogy a technikai megbeszéléseket alaposan előkészítette és levezette az egész



rendezvény ideje alatt Egerben tartózkodó Less Áron főtitkár.

Óhatatlanul először a szűk szakmai kérdésekről számol be az ember. De el kell mondanom, hogy az egyéb körülmények megtervezése, megszervezése sokkal több energiát emésztett fel.
Ezeket úgy tudtuk megoldani, hogy első sorban a város, de a megye vezetése is, nem csak protokoll szinten, hanem ténylegesen, szervezéssel, infrastruktúrák átengedésével, pénzügyi támogatással, kiemelten kezelte a rendezvényt.
Fontosnak tartottuk, hogy az EB jó reklámul, hírverésül szolgáljon a sportágnak. Ennek érdekében sikerült megszervezni egy rendkívül látványos, ámde rövid, ünnepélyes megnyitót. Ez alkalommal köszöntötte a résztvevőket, és ágyúlövéssel megnyitotta az EB-t Habis László, Eger város polgármestere. Az eredményhirdetések állandó vendége volt Szelecky János alpolgármester úr, aki napi kapcsolatot tartott fenn a rendezőséggel.
A jól sikerült ceremóniák aprólékos kimunkálása és lebonyolítása Kiss Teodóra, Daragó Zsófia és Marczis Márta munkájának köszönhető.
A rendezvény záróünnepségén Juhász Miklós Elnök Úr köszönt el a versenyzőktől.
Az ellenőrzőbírók, az Ausztriából érkező Gottfried Tobler, aki az előző évi veterán VB elnöke volt, valamint Dr. Hegedüs András alapos, konstruktív megoldásokat kereső munkájukkal jelentősen hozzájárultak a sikerhez.
A helyi hírverésről egy profi, nem tájfutó szakember, Tóth Boglárka gondoskodott. Az egri közvélemény folyamatos tájékoztatást kapott a helyi rádiókon, TV-n, napilapokon keresztül az eseményről, az előkészületektől az eredményekig. A verseny előtti két hónapban már rendszeresen jelentek meg hírek a különböző médiákban. Azt lehet mondani, hogy Eger lakossága napi szinten találkozott a rendezvénnyel. Az, hogy mindez országos szinten nem valósult meg, egy másik kérdés. Valószínű ezt nemcsak az egri szervezőknek kellett volna megoldani.
A magyar válogatottat egy sajtótájékoztató keretében mutattuk be a helyi közönségnek. A város vezetése külön díszvacsorán látta vendégül az EB-re érkező csapatot. A rendező egyesület, az Egri Testedző Club mintegy egy millió forinttal támogatta a válogatott EB-re való felkészülését és részvételét.
A rendezvény nemzetközi megítélése eddig csak pozitívumokat hozott, szinte minden résztvevő nemzet képviselői a helyszínen, majd később levelekben is megköszönték rendezést.
Hadd fejezzem be összefoglalómat a svájci vezetők szavaival, ők fogják rendezni a jövő évi IFI EB-t. Azzal búcsúztak, hogy szinte megoldhatatlan feladat elé állítottuk Őket, ezt a színvonalat igen nehéz lesz felül múlni.
Köszönöm minden segítőmnek, hogy ezt az elismerést kaphatta a rendezvényünk.

Dr. Nagy Árpád

A 2009-ES VILÁGBAJNOKSÁG HÍREI

Lassan már csak két év van hátra a hazai rendezésű tájfutó és trail-o világbajnokság kezdetéig. A tavalyi évben megkezdett sorozatunk 3. részében ismét Gerzsényi Zsolt, a szervezőbizottság elnöke számol be az előkészületekről.

Hosszú idő telt el az előző cikk megírása óta. Röviden vázolnád az eltelt időszak eseményeit?
– Időrendi sorrendben haladnék. Még tavaly ősszel felvettük a kapcsolatot a mind a Bükki Nemzeti Park, mind az Aggteleki Nemzeti Park vezetőivel, és egy személyes látogatás keretében vázoltuk az elképzeléseinket a világbajnoksággal és az arra történő felkészüléssel kapcsolatban. Megítélésem szerint mindkét megbeszélése nagyon hasznos volt, mivel az igazgató urak a támogatásukról biztosítottak bennünket. Bár a jelenlegi jogszabályok szerint nem a Nemzeti Park az illetékes hatóság a terepengedélyekkel kapcsolatosan, mégis úgy véltük, hogy ha a Nemzeti Parkokkal sikerül megállapodnunk a részletekben, akkor valószínűleg a hivatalos eljárás során sem lesz probléma.



Még szintén az ősz folyamán megtörtént az első komolyabb terepbejárás. Tuomo Peltola (FIN) több napot töltött nálunk, és bejárta az összes szóba jöhető terepet, és találkozott a hazai ellenőrző bírókkal (Szerdahelyi Zoltán, Hegedüs András és Hegedüs Ábel). A látogatás végső konklúziója az volt, hogy az általunk javasolt terepek mindegyike megfelel egy

világbajnokság lebonyolításához.
Idén tavasszal látogatott le hozzánk Björn Persson (SWE) az IOF Sportigazgatója, és Per Forsberg (SWE), az egyik legtöbbet foglalkoztatott tájfutó szpíker, akit arra kértünk, hogy segítsen minket a tapasztalatával a TV-s közvetítés megtervezése során, illetve legyen a VB „angol" hangja 2009-ben. Az itt tartózkodásuk 3 napja alatt kilátogattunk az összes célhelyre, és közösen kialakítottuk a leendő stadionok „főbb" pontjait – célkapu, átfutó pont, gyűjtő pont –, valamint kijelölésre kerültek a tervezett kamerapozíciók mind a stadionokban, mind az erdőben. Per Forsberg elmondta, hogy tapasztalatai alapján a pályák hány százalékánál kellene átfutó pontot csinálni, honnan kellene képet beadni a stadionban található kivetítőre, milyen irányból lássa a kamera a futókat stb. Ezek a „paraméterek" rendkívül fontosak voltak számunkra még a konkrét pályakitűzés megkezdése előtt, mivel szeretnénk minden szempontból jó pályákat csinálni a VB-re. A versenyző is élvezze és a stadionokba kilátogató nézők érdeklődését is folyamatosan fenn tudjuk tartani.

Szintén az első félév feladata volt, hogy kiválasszuk az IOF által elfogadott két elektronikus pontérintő rendszer – SPORTIdent és EMIT – közül a 2009-ben a VB-n alkalmazandó rendszert. Kovács Balázs és Heckenast Tamás – a VB informatikai csapatának vezetői – egy nagyon részletes adatlapot készítettek, amit még az év elején kiküldtünk mindkét cég képviselőinek. Sajnos a döntés nagyon egyszerű volt, ugyanis az EMIT megköszönte a felkérésünket, de nem kívánt élni a pályázás lehetőségével, ugyanis ez a térség nem szerepel a célpontjaik között. Tehát kijelenthetjük, hogy 2009-ben a SPORTIdent rendszert fogjuk alkalmazni a VB-n. Az, hogy azon belül milyen eszközöket, még a jövő kérdése. A felkészülés első lépéseként Balázs és Tamás szervezésében sikerült összehozni egy találkozót Győrben dr. Siegfried Rittel Úrral, a SPORTIdent egyik vezetőjével-fejlesztőjével. A találkozón bemutatásra kerültek a legújabb SI fejlesztések, melyek várhatóan alkalmazhatók lesznek 2009-ben. Sok új dolgot láthattunk: a pontérintést visszajelző SI-dugó, a már néhány centiről és az akár 1 m-ről is működő SI-dugó, önmagát megtanuló rádióhálózat a részidők célbajuttatására, hogy csak néhányat említsek.

Ha már konkrét személyeket említettél, hogy álltok a szervezőbizottság felállításával?
– A jelenlegi tervek szerint augusztus 8-án kerül majd megtartásra a szervezőbizottság alakuló ülése, melyre a következő személyek kaptak meghívót: Zsigmond Tibor (versenyigazgató), Less Áron (főtitkár), Nemesházi László (Trail-O VB igazgató), Gerzsényi Tamás (gazdasági igazgató), Kovács Balázs (informatikai igazgató), Ács Gábor (média igazgató), Mitró Zoltán (logisztikai igazgató), Miháczi Zoltán (kísérő versenyek igazgatója). Az ő feladatuk lesz a területükhöz tartozó csapat megszervezése, irányítása. Rajtuk kívül még nagyon sokan fognak dolgozni a VB sikeréért – összesen kb. 450-en. Szerencsére már most is rengetegen ajánlották fel segítségüket, amit előre is köszönünk. Ahogy közeledünk a VB-hez, folyamatosan nőni fog a közreműködői létszám, 2009 tavaszán várhatóan már több mint száz főnek tudunk majd munkát adni az előkészületek, edzőtáborok, tesztek során.

Melyek még az idei év főbb feladatai?
– Most készül az 1. bulletin, mely az általános információk mellett tartalmazni fogja letiltott és edzőterepek aktualizált változatát. Ezzel párhuzamosan megújul a VB honlapja is. A bulletint az idei VB-n fogjuk eljuttatni a résztvevő országok részére, illetve után postázzuk a többi IOF tagország felé. Természetesen az idei VB-n is ott leszünk, ahol ismét több találkozón, szemináriumon fogunk részt venni.

Jelenleg zajlik a VB kommunikációs tervének kidolgozása, a VB piaci környezetének, teljesítményének elemzése, melynek során kirajzolódik majd egy kép a rendezvényszponzori kör jelenlegi státuszáról, majd ezek ismeretében kialakítjuk a szponzori csomagokat. Ez a munka hamarosan véget ér, és az utolsó negyedévben megkezdődhet a szóba jöhető támogatók megkeresése, annak érdekében, hogy a 2009-es üzleti terv készítésénél – melyet a nagyobb cégek 2008 elején kezdenek el – már figyelembe tudják venni az ajánlatunkat.

Megkezdődtek a helyszíni közvetítéssel, illetve a televíziós adásba kerüléssel kapcsolatos tárgyalások. Első lépésként a Magyar Televíziótól, illetve egy magán műsorgyártótól kértünk ajánlatot az előbb említett feladatok kivitelezésére. Ez egy nagyon fontos terület, mivel az előzőekben említett szponzori csomagok kialakításánál már tudnunk kell, hogy milyen televíziós megjelenéseket ajánlhatunk fel a leendő támogatóknak, illetve ezek megvalósítása mennyivel növeli meg a költségvetés kiadási odalát.

Elkezdődik a világbajnokság térképeinek helyesbítése is. Az IOF ellenőrző bíró a következő látogatására – melyre idén ősszel kerül majd sor - mindegyik terepből minimum egy-egy négyzetkilométer kihelyesbítését kérte, amely alapján véglegesítésre kerülnek majd a helyesbítés során alkalmazott elvek – pl. mit kell és mit nem kell ábrázolni a térképen.

Még szintén ebben az évben szeretnénk elkészíteni a kísérő versenyek kiírását és honlapját, hogy megfelelő időben elkezdhessük azokat népszerűsíteni a minél nagyobb „szurkolói" létszám elérése érdekében.

NB CIPŐK FÉLÁRON!*

WWW.COMPASS-SPORT.HU

COMPASS SPORT
GPS
& OUTDOOR SHOP



LEGYÉL TE A LEGYORSABB!

SZERETNÉL New Balance CIPŐT AKÁR 4950Ft - ért?

Látogass el weboldalunkra és válaszd ki
a számodra megfelelő cipőt és vásárolj féláron!



INFOVONAL: 7 888 888
BUDAPEST, NAGYMEZŐ U. 12.
BUDAPEST, LEHEL U. 23.
NYITVA: H-P 9-18 -IG ÉS SZO 10-13-IG
TEL 239-6013; 342-6583

Vásárolj interneten keresztül a www.compass-sport.hu -ról!
Lehel utcai boltunkban hitelkártyával is tudsz vásásrolni.

*Az akció visszavonásig érvényes

VISA MasterCard

TÁJFUTÓ LEXIKON A-TÓL Z-IG

Sziklák és kövek

Kultúrtájainkat vastagon borító termékeny talaj a mezőgazdaság élettere. A tájékozódási versenyzés terepei ezen általában kívül esnek, leginkább oda, ahol a vékonyka talajréteg alól ki-kibukkan a vidékre jellemző kőzet. Leginkább a hegyvidéki terepekre jellemző a szikla alakzatok változatossága, amely a tájékozódás nehézségét fokozhatja. A köves területeken való átkeléshez szükséges mozgásügyesség pedig sportunkhoz nélkülözhetetlen futó teljesítmény sajátos próbatétele lehet. A sziklás vidékek egyenetlen felszínét borító növényzet a talajviszonyoktól függően rendkívül változatos formákban fejlődhet: a kopár sziklafelszíntől a bokorerdőn és ligeteseken át az erdős területekig, ami a terepen való tájékozódás nehézségét tovább fokozhatja.
Csak dicsérni lehet azokat, akik újra felfedezték legmagasabb hegységünk, a Mátra jó versenyterepeit és az utóbbi három év alatt összesen hat országos bajnokságot rendeztek itt. Ezzel szemben a sok hasonló adottsággal rendelkező Zempléni-hegységben 1987. óta nem volt magyar bajnokság. A Börzsönyben pedig ennél még régebben, 29 év óta nem avattak bajnokokat.
Ugyanakkor azt is ki kell mondani, hogy a tájékozódási futás nem hegy-, vagy sziklamászás. A nagy szintek, a meredek jellegtelen hegyoldalak alkalmatlanok pályakitűzésre. Azokon a sziklás vidékeken, az életveszélyes sziklafalak között vagy mozgó kőomladékokon, ahol nincsenek meg a biztonságos és gyors haladás feltételei, ott egyszerűen tilos versenyt rendezni.

Kőzet

Az ásványok szilárd formában megjelenő anyaga. A Föld szilárd kérgét képezik, hegyeket alkotnak. Keletkezésük alapján lehetnek: 1. vulkanikus, mélységi vagy magmatikus kőzetek, mint az andezit, a bazalt vagy a riolit. 2. üledékes kőzetek, amelyek a víz, szél vagy gleccserek által felaprózott, üledékgyűjtőkbe lehordott kőzetanyag lerakódása útján keletkeztek, mint az agyag, a dolomit, a homokkő vagy a mészkő. 3. átalakult kőzetek, amelyek az előzők anyagából átkristályosodással keletkeztek, mint a gránit vagy a márvány.

Kő

Kőnek nevezzük a kőzet kisebb darabjait. További jelentése feltűnő sziklaalakzat, illetve köves hegy. Helyneveink között mindenütt előfordul. A trianoni Magyarország területén lévők közül megemlíthető: Boldogkő a Zemplénben, Szarvaskő a Bükkben, Somoskő a Karancsban, Hollókő a Cserhátban, Dobogókő a Pilisben, Csókakő a Vértesben, Vázsonykő a Bakonyban, és ott van még Hegykő is a Fertő-tó partján. Tájfutók számára jól ismert versenyterepek a Bükk-fennsík peremén lévő Örkő, Cserepeskő és kőtársaik, továbbá Pécskő, Hamvaskő, Peskő, és a Pápalátó-kő hogy csak néhányat említsek.

Kőtömb

A talajon álló, onnan akár el is gördíthető nagyobb kődarab. A tájfutó térkép az 1 méternél magasabbakat fekete ponttal jelöli.
Egy másik kövön elhelyezkedő, az instabilitás érzését keltő tojásdad kőtömb az ingókő, amely formáció a gránithoz kötődik. A Velencei-hegység ingókövei a kőzet tektonikus repedezése és a nedves éghajlat hatására bekövetkező mállási folyamat eredményeként jöttek létre.

Kőmező, sziklamező

Kőtörmelékkel borított terület, illetve egyenetlen sziklafelszín, nehezen futható, általában növényzettel fedetlen terület. Helyben álló képződmény, amely kialakulhat a kőzetfelszín fagy okozta aprózódásából is. Jele rendezetlen fekete pontraszter, amelynek sűrűsége a kövek terepi sűrűségétől, illetve a terület futhatóságától függ. Ha a terület olyan mértékben fedett kő- vagy sziklatömbökkel, hogy azok egyenként már nem ábrázolhatók, az összevont jelölésre fekete kitöltött szabálytalan háromszögek szolgálnak. A háromszögek sűrűsége a terület futhatóságára utal.
Nagyobb kiterjedésű kőmező, illetve sziklás talajfelszín turisztikai elnevezése a kőtenger. Legismertebbek a Káli-medence védett kőtengerei, amelyek közül a legszebb és legépebben megmaradt kőhát Szentbékálla mellett található.

Kőfolyás

Meredek oldalakban előforduló, a mélyebb részek felé húzódó kisebb méretű mozgó kövekből, kőtörmelékből álló lejtő, amely szinte bármikor képes lefolyni. Leginkább a magas hegyekben a sziklafalakról leszakadozó kőomladékból keletkezik. Rendkívül nehezen járható, mivel az ember súlyát nem igen tudja megtartani, ezért belelépve rögtön megindul lefelé. Innen ered a neve is. A kőgörgeteg legördülő kődarabok, sziklatömbök tömege, a kőfolyásénál nagyobb méretű kövekből összeállt törmeléklejtő, amely bár megtartja az embert, egy-egy kőtömb egyensúly vesztése esetén megindulhat. Nagy kiterjedésű meredek hegyoldalakban kőlavina is kialakulhat.

Szikla

A felszínen lévő, általában kiemelkedő kőzet, többnyire csupasz, természetes állapotában lévő kőzettö-

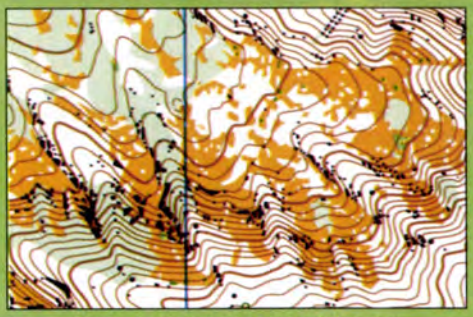

Pamlagbükk dolomit sziklái a Vértesben



Sziklafalak és kőmezők a Kékesen



Bazalt bányák a Medves-fennsíkon



Őrkő sziklái a Bükk-fennsík peremén



Királyszéke, szomolyai kaptárkövek



Kalaposkő, Kőszegi-hegység



Pákozdi ingókő



Vulkáni bomba, Mátra



Csillebérc, Végvári-sziklák



Kőgomba a pomázi Kő.hegy peremén

meg, amely a hegy részét képezi. Sziklaalakzatok: a sziklacsúcs, sziklafok, sziklaorom, sziklapárkány, sziklaszirt, sziklaszoros, stb. A felszínről minden oldalával kiemelkedő zömök szikla neve sziklatömb. A tájfutó térkép az 1 méternél magasabbakat fekete ponttal jelöli. Minden, a térképen ábrázolt sziklatömbnek azonnal azonosíthatónak kell lennie a terepen.

A szél pusztító hatására, vagy szelektív mállási folyamatok eredményeként különleges sziklaalakzatok jöhetnek létre, amelyekben a névadók fantáziája emberi, állati vagy más érdekes alakot vélt felismerni. A siroki Vár-hegy peremén álló, Barát és Apáca néven ismert kőbálványhoz helyi népmonda is fűződik. Alul elkeskenyedő, illetve felül kiszélesedő formájának köszönheti nevét több kőgomba, amelyek közül talán legismertebb a Kavics-hegy alján álló Piliscsabai-kőgomba. A kristályos palákból felépülő Kőszegi-hegységben a Bozsok feletti Kalaposkő, illetve Asztalkő elnevezésű kövek a kőzet látványos megnyilvánulásai. Említésre méltó még a Budai-hegyekben, a Glück Frigyes sétaút pihenőjében álló hatalmas Oroszlán-szikla. Ez a torzó valaha egy volt a Kecske-hegy sziklatömbjei közül, mindaddig, amíg egy bőkezű „természetbarát" a tömböt egy szobrászművésszel kinagyoltatta, hogy jobban mutassa az oroszlán alakját...

Sziklafal

Meredek falként emelkedő sziklaalakzat, illetve letörés, amely a gyors haladást akadályozza.
Az áthatolhatatlan sziklafalat a tájfutó térkép rajza vastag vonallal jelzi, hogy, az áthatolható sziklafaltól illetve a sziklalépcsőtől nyomatékosan megkülönböztesse. Jele a sziklafal felső peremét jelző fekete vonal, kiterjedését a fésűszerű, esésirányú fogak hosszsza jelzi. A fogak el is hagyhatók. Homokkő vidékek sziklaformáira való tekintettel az IOF elfogadta, hogy a szikla vízszintes kiterjedését a fogak helyett az alakzat felülnézeti foltja ábrázolja. Ez jó lehetőséget ad a sziklák közötti átjárók megjelenítésére. Hazai térképeinken is gyakori a töredezett mészkő és dolomitsziklák foltszerű ábrázolása.
A sziklalépcső különösebb akadályt nem jelentő, keresztezhető, minimum 1 méteres magasságú függőleges sziklafal. Hazai térképeinken előfordul a 0,5 méternél magasabb, 2 méternél hosszabb sziklalépcsők ábrázolása vékony fekete vonalkával.

Sziklatorony

Környezetéből toronyszerűen kiemelkedő, rendszerint magányos, nagy sziklatömb. Ismertebb sziklatornyok Budapest környékén: a zugligeti Tündér-szikla, a piliszszentiváni Ördög-torony, vagy a csobánkai Óra-szikla. A sziklatű különösen karcsú, magas, felfelé meredő hegyes sziklaszál. Itt említhető meg a nemti Leány-kő, amely hazánk talán egyetlen homokkő oszlopa.

Kőbánya, kőfejtő

Általában külszíni bánya, ahol ipari, vagy építészeti célból követ fejtenek. A bányaművelésre jellemző a hegy kőzetének lépcsőzetes, szintről-szintre nyomuló kihordása, ami a kőbánya körvonalain belül jól megfigyelhető szabályos térkialakítást eredményez. Ezek a formai elemek sokszor a bánya rekultivációja után is felfedezhetők a terepen. A művelés során létrejött kőfalak térképi jelölése a megegyezik a természetes sziklafalak jelölésével. A bányából kihordott meddő a hányóra kerül, amelynek meredeksége az anyag tapadásától függő lejtőszögbe áll be. Ezt a mesterséges terepidomot bányagorcnak nevezzük. A néhány méter magasságú gorc jelölésére a tereplépcső barna fésűje szolgál. A magasabb hányók szakszerű ábrázolása szintvonalakkal történhet.

Kaptárkő

A kaptárkövek az ország több területén fellelhető, különleges kultúrtörténeti emlékek. Eredetük tisztázatlan. Feltételezések szerint középkori méhészkedés emlékei, de készülhettek urna vagy bálványtartónak is, tehát kultikus vagy áldozati célú eredetük sem kizárt. Nagy számban fordulnak elő a Bükkalján: Eger, Szomolya, Cserépváralja határában álló riolittufa sziklacsoportokon, kúp alakú kőtornyokba vésve. Ezek az erodált tufafelszínből kipreparálódott tufakúpok, sziklatornyok rendkívül szép és különleges elemei a tájképnek, védettséget élveznek.

Barlang

A barlang a Föld szilárd kérgében természetes úton keletkezett, ember számára járható üreg. A természetjáró tájékozódás korában rendeztek barlangi tájékozódási versenyeket is, utoljára 1962-ben a Budapesti Spartacus a solymári Ördöglyuk-barlangban.

Magyarországon jelenleg minden barlang védett! Barlangba csak engedéllyel szabad bemenni, amihez még azt is hozzá kell tenni, hogy nálunk a barlangnak számít minden 2 méternél hosszabb járattal rendelkező üreg! Sziklaodú a sziklafalban, vagy annak tövében lévő nagynyílású üreg, amely bivakolásra alkalmas. Sziklaüregek elnevezése lehet még: kőfülke, sziklahasadék. Térképi jelölésük megegyezik a köves gödör fekete V alakú jelével. Az elforgatott jel a bejárat irányát jelzi.

Bozán György

CROSSWEAR™ TÁJFUTÓ FELSZERELÉS ÁRJEGYZÉK

ORIENTEERING EQUIPMENT PRICE/LIST
ORIENTIERUNGSLAUF - AUSRÜSTUNG PREISLISTE

FUTÓRUHÁK/OL-SUITS/OL-ANZÜGE

Méretek Sizes Grössen	Térdnadrág zsebbel Trousers,knee with a small front pocket Hose, 3/4 mit tasche		Hosszú nadr.zsebbel Trousers,lengs With a front pocket Hose, 1/1 mit tasche		Felső Shirt hemd			
	sima Plain streiflos	csíkos Striped mit streife	sima Plain streiflos	csíkos Striped mit streife	A	B	C	D
					modell version/variation			
104-110 116-122	1700 Ft	1900 Ft	1900 Ft	2100 Ft	2600 Ft	2800 Ft	3100 Ft	3600 Ft
128-134 140-146	2000 Ft	2200 Ft	2200 Ft	2400 Ft	2800 Ft	3200 Ft	3600 Ft	3900 Ft
S (2) M (3)	2400 Ft	2600 Ft	2600 Ft	2800 Ft	3200 Ft	3600 Ft	3900 Ft	4200 Ft
L (4) XL (5)	2700 Ft	2900 Ft	3000 Ft	3200 Ft	3800 Ft	4100 Ft	4400 Ft	4700 Ft
XXL (6) XXXL (7)	3000 Ft	3200 Ft	3500 Ft	3700 Ft	4100 Ft	4500 Ft	4800 Ft	5100 Ft

LÁBSZÁRVÉDŐK / PROTECTIVE GAITER / BEINSCHUTZ

Méretek Sizes Grössen	XS	S	M	L	XL	XXL
Normál	1400 FT	1500 Ft	1600 Ft	1700 Ft	1800 Ft	1900 Ft
Vastag Strong	2800 Ft	3000 Ft	3300 Ft	3400 Ft	3500 Ft	3500 Ft

Árkedvezmény: legalább 10 garn. –5%, 20 garn. –8%, 30 garn. –12%,40 garn.-tól –15%!
Egyedi- és pótrendelések elkészítését külön megállapodás alapján vállaljuk!

Logo, embléma, felirat (egyedi is pl.: név, monogram) hímzése pólóra, joggingra, sapkára, stb.!
Tiszteletdíjak, rendezői egyenruhák árkedvezménnyel rendelhetők!

ÚJ SZOLGÁLTATÁSAINK: LÉZERVÁGÁS és GRAVÍROZÁS

(Érmrkre, díjakra, serlegekre, műanyagra, fémre, fára, üvegre, stb.)

CROSSWEAR® Kft.
DÓRA JUDIT- KROLOPP FRIGYES
H-1029. Budapest, Ördögárok u. 110/A
Tel/fax: + 36 (1)-376-51-96,
Mobil: 06-20/9642-957
E-mail: crosswear@euroweb.hu

Látogasd a honlapot: www.crosswear.hu

Akció: most 10% kedvezményt kapsz, ha telephelyünkön 10 000 Ft. felett vásárolsz!
Előzetesesen egyeztess időpontot!

2006. ÉVI SZAKOSZTÁLYI PONTVERSENY

Hely	Klub	összes	Bajnoki pont	Bajnoki pont 1.1	Szenior pont	Szenior pont 1.2	Minősítések 2.	Ranglista 3.	Válogatott rajt 4.1	Eredményesség 4.2	Versenyrendezés 5.	Térképkiadás 6.
1.	PVS	597,72	250	250,00	52	17,33	168,64	61,13	27,00	19,67	21,00	32,95
2.	SZV	470,86	196	196,00	58	19,33	163,16	60,37	19,00	7,00	6,00	
3.	TTE	459,97	101	101,00	175	58,33	138,63	42,03	11,00	5,33	32,00	71,65
4.	DTC	360,25	79	79,00			113,66	34,93	15,00	8,66	56,00	53,00
5.	KTK	351,86	97	97,00	96	32,00	141,31	36,12	14,00	9,33	10,00	12,10
6.	ETC	296,45	109	109,00	38	12,67	96,32	25,13	21,00	21,33	11,00	
7.	SDS	294,90	55	55,00	46	15,33	90,33	27,67	10,00	4,67	33,00	58,90
8.	MOM	288,17	120	120,00	2	0,67	103,66	30,17	18,00	5,67	10,00	
9.	ZTC	274,24	99	99,00	24	8,00	104,15	19,59	7,00	2,00	14,00	20,50
10.	SPA	269,11	68	68,00	6	2,00	72,99	25,69	5,00	12,33	31,00	52,10
11.	PSE	265,83	6	6,00	132	44,00	55,96	6,17	6,00		45,00	102,70
12.	ARA	226,98	82	82,00	36	12,00	70,64	19,34	11,00	2,00	5,00	25,00
13.	DIS	224,84			9	3,00	18,66	2,30			8,33	192,55
14.	KAL	214,43	14	14,00			65,00	11,73	14,00	1,00	40,00	68,70
15.	HSE	202,02			198	66,00	17,00	12,42			40,00	66,60
16.	VBT	196,98	23	23,00			36,33	11,55			49,00	77,10
17.	VTC	175,81	32	32,00	13	4,33	29,49	13,84			55,00	41,15
18.	NYV	155,66	55	55,00	14	4,67	55,16	11,73	6,00		10,00	13,10
19.	VHS	150,87	46	46,00	18	6,00	54,33	28,54	3,00	3,00	10,00	
20.	MEA	144,36	58	58,00	43	14,33	45,83	15,20	11,00			
21.	BEA	125,95	1	1,00	142	47,33	55,31	10,31			10,00	2,00
22.	FSC	116,65	3	3,00	44	14,67	74,99	22,99			1,00	
23.	ESP	113,22	6	6,00	17	5,67	76,33	14,22			11,00	
24.	GYO	101,91	25	25,00	14	4,67	42,66	19,58	6,00		4,00	
25.	OSC	98,86	14	14,00	104	34,67	34,31	10,88			5,00	
26.	KOS	92,42	21	21,00	20	6,67	36,32	18,43			10,00	
27.	BME	82,52	10	10,00	14	4,67	37,00	13,60	3,00	1,00	3,00	10,25
28.	HTC	80,52	5	5,00	40	13,33	29,31	5,88			25,00	2,00
29.	HER	71,77			111	37,00	21,99	12,78				
30.	TSE	71,64	22	22,00	6	2,00	30,00	6,64	10,00		1,00	
31.	GOC	69,60	21	21,00			41,50	7,10				
32.	MSE	61,32	1	1,00	64	21,33	22,33	6,66			10,00	
33.	HSP	54,00			70	23,33	22,31	7,36			1,00	
34.	TTT	52,02			7	2,33	17,80	7,19			13,00	11,70
35.	MAF	47,06			11	3,67	20,66	0,73				22,00
36.	PVM	46,48			70	23,33	18,32	4,83				
37.	NKZ	41,31			34	11,33	22,33	7,65				
38.	HRF	37,94			5	1,67	34,32	1,95				
39.	THT	37,13			1	0,33	22,50	4,30			10,00	
40.	SMA	35,50	3	3,00	29	9,67	14,16	3,67			5,00	
41.	DNS	30,73					20,32	2,08			8,33	
42.	THS	29,57			17	5,67	7,66	1,24			15,00	
43.	BSC	26,20	5	5,00			17,33	3,87				
44.	JMD	25,74	2	2,00			21,00	2,74				
45.	KFK	22,00			12	4,00	15,00				3,00	
46.	FMT	20,30			8	2,67	15,65	1,98				
47.	CBD	19,05	2	2,00			17,00	0,05				

48.	BOF	16,94			14	4,67	9,65	2,62				
49.	HUF	15,88			7	2,33	9,00	1,55			3,00	
50.	MCB	15,50					13,00	2,50				
51.	NYK	15,32					5,00	0,32			10,00	
52.	HAV	14,86			27	9,00	3,65	2,21				
53.	LIT	14,50					1,00	3,50			10,00	
54.	BTK	13,94			20	6,67	5,33	1,94				
55.	DAR	10,72			17	5,67	3,00	2,05				
56.	EPI	10,43					7,33	0,10			3,00	
57.	BMG	10,33					10,33					
58.	HBS	10,06					7,49	0,57			2,00	
59.	POE	9,47			18	6,00	2,66	0,81				
60.	PAK	9,37					9,00	0,37				
61.	DHS	8,33									8,33	
62.	MAC	8,25					6,00	2,25				
63.	SFC	7,88					7,33	0,55				
64.	JSS	7,33			3	1,00	5,33	1,00				
65.	DNY	7,12			5	1,67	4,00	1,45				
66.	SZT	7,01					2,00	0,01			5,00	
67.	ZSC	5,68			10	3,33	1,00	1,35				
68.	CTC	5,00									5,00	
69.	KTC	4,93			13	4,33	0,33	0,27				
70.	FLF	4,00					4,00					
71.	RTE	3,97					1,33	0,64			2,00	
72.	TSC	3,45			4	1,33	1,32	0,80				
73.	KSE	3,03			1	0,33	2,33	0,37				
74.	KTX	2,56			6	2,00	0,33	0,23				
75.	KRI	1,59					1,32	0,27				
76.	SSC	1,40					1,33	0,07				
77.	DEA	1,02					1,00	0,02				
78.	PTX	0,67			2	0,67						
79.	SUN	0,66					0,66					
80.	BAL	0,33					0,33					
81.	KOD	0,33					0,33					
82.	SKS	0,33			1	0,33						
83.	AGD	0,00										

1954: III. Országos Egyéni Bajnokság

Az első, ill. a második Egyéni OB esetében a győztes emlékezett a versenyre (TÁJOLÓ 2006/10, ill. 2007/3). Mielőtt a győztes dr. Hermann Imre, az e-mailen elérhető 5-ik, 7-ik és 12-ik helyezettek, valamint a versenyt feladó előző évi győztes (és a cikk végén feltett kérdésre reflektáló esetleges további résztvevők) emlékező sorait közreadnánk, nézzük meg, mit is lehet kideríteni a korabeli sajtóból, évkönyvekből:

Az OTSB által kiadott évkönyv (A magyar sport az eredmények tükrében, 1954 /Sport Lap- és Könyvkiadó/) TERMÉSZETJÁRÁS fejezetéből megismerhetjük a június 18-20 között a Mátrában (Mátramindszent – Szuha) lebonyolított Egyéni természetjáró tájékozódási bajnokság 1-6. helyezettjét. Eszerint bajnok: Hermann Imre (Bp. Lokomotív) 320, 2. Holba Vilmos (Bp. Vörös Meteor) 719, 3. Koblinger Jenő (Lokomotív Pesti Igazgatóság) 854, 4. Gellért András (Bp. Vörös Meteor) 880, 5. Szabó Ferenc (Bp. Lokomotív) 931, 6. Jávorka Péter (Bp. Fáklya) 942 hibaponttal. Az eredmény utáni kiegészítés: a bajnokságon 18 versenyző indult. Az elődöntőket sportköri, sportegyesületi alapon rendezték, ahol 88 versenyen 1414 versenyző indult.

Az OTSB havonta megjelenő lapjában (Sport és Testnevelés) Szegvári Gusztáv, a versenybíróság elnöke útvonalvázlattal kiegészített beszámolót írt a versenyről. Ebből megtudhatjuk, hogy a 18-án éjjeli szakasszal kezdődő bajnokság mező-

nye két indítóból egy körpályát teljesített. Az A-részleg a mátramindszenti iskolából indult, a B-részleg Szuha község É-i végéből. Mindkét részleg versenyen kívüli szakaszon érte el a körpálya egy-egy pontját, amely a tényleges indító- és egyben cél-állomást is jelentette. Az éjszakai szakasz hossza 8500 m volt 380m szinttel, a menetidő 3 óra 23 perc volt. A június 19-ei nappali verseny is hasonló szervezéssel folyt (indítóállomások: Bochídja őrház ill. Szuhahuta (ma Mátraalmás) iskola). „A nappali útvonal hossza 16350m, összes emelkedése 670m, menetideje 5 óra 29 perc volt" áll a szövegben. A vb-elnök megemlíti mind az éjszakai, mind a nappali szakasz legjobbjait (Hermann Imre 48 hp, Zomotor Ádám 213 hp, ill. Hermann Imre 240 hp, Koblinger Jenő 414 hp.). Kiderül a beszámolóból, hogy a versenybe beszámító elméleti versenyt Szabó Ferenc nyerte 12 hibaponttal, míg a verseny harmadik napján délelőtt, a parádfürdői parkban lebonyolított, a versenybe nem számító ügyességi és gyorsasági versenyt oklevéllel jutalmazta a rendezőség (Balogh Imre 0, Hermann Imre 30, Koblinger Jenő és Fodor György 35-35, Szőcs Ferenc 45 hibapont). Az értékelő cikk végén elgondolkodtató a következő részlet: „A rendkívül párás, meleg levegő versenyzőink fizikai erejét igen nagy próbára tette,... A 25 versenyző közül 13 ... kénytelen volt a versenyt feladni. Az említett indokok alapján helyesebb lenne a jövőben az országos egyéni bajnokságot az őszi időszakra tenni".

Az előző részekben utaltam arra, hogy az első bajnokságok teljes eredménylistáit nem ismerjük. Ezúttal is nehéz kideríteni, hogy kik is jutottak be a 25 fős döntőbe. Az előző évi győztes (Zomotor Ádám, Bp. Lokomotív) automatikus résztvevője volt a döntőnek, a többiek sportegyesületi előd döntőkön küzdöttek a döntőbe jutásért. A dr. Vízkelety László által szerkesztett Lokomotív Híradó-ból ismerjük a Lokomotív SE egyéni bajnokságának történetét: a sportköri versenyek vidéken 11 helyszínen zajlottak, a 259 induló után 35-en jutottak be az egyesületi döntőbe, a 65 résztvevős budapesti versenyről 9 fő csatlakozott hozzájuk. A Mátra nyugati részén Ágasvár térségében lebonyolított egyesületi döntő első öt helyezettje (1. Szabó Ferenc, 2. Fodor György, 3. Koblinger Jenő, 4. Hermann Imre, 5. Thiering György) jogot nyert az országos döntőn indulni, amelyen - egy további Híradó-közlemény szerint - Thiering György a 7-ik helyet szerezte meg. A jelenlegi Tabáni Spartacus sportegyesület története interneten elérhető (http://www.tabanispartacus.hu). Ebben olvashatjuk, hogy 1954 májusában a Mátrában megrendezték az első Spartacus Országos Egyéni Természetjáró Bajnokságot, melyet meglepetésre ifj. Schőnviszky László, még mint ifjúsági versenyző nyert, az "öregek", a rutinos versenyzők előtt. Így jogosultságot nyert a 3. Országos Egyéni Bajnokságon való részvételre a Mátrában, ahol a 12. helyezést érte el, ez akkor a Spartacus legjobb egyéni eredménye volt. Összefoglalva: a döntő 25 fős mezőnyéből az 1-6. helyezetten kívül ismerjük a 7-ik helyezett (T. Gy.), a 12. helyezett (Sch. L.) nevét, ezen kívül az indulók között volt Zomotor Ádám Bp. Lok., Fodor György Rákospalotai Lok., Balogh Imre Haladás Műszaki Egyetem, valamint Szőcs F. (?). Vajon ki volt a további 13 versenyző? (A vb-elnök által írt cikkből arra is fény derül, hogy négy versenyzőt sportorvosi igazolás hiányában csak versenyen kívül engedett indulni!)

AGy.



Az I-III. helyezettek

LÁTVÁNYOS KÉTFUTAMOS VERSENY KOMÁROMBAN

XV. Simon Lajos emlékverseny

Idén ismét a Monostori erőd, illetve a 2004-es rövidtávú országos egyéni bajnokság almásfüzitői terepe adott otthont a Tatai Tömegsport és Tájfutó Egyesület által rendezett Simon Lajos kétfutamos rangsoroló emlékversenynek. Végül a sok új helyszíni nevezést követően háromszáz fő fölé emelkedett az indulók létszáma, akik a két középtávú versenyfutam mellett családi és trail-o versenyen is kipróbálhatták felkészültségüket. Mindezek mellett az MH csapatbajnoki cím sorsa is itt, az első napi futam során dőlt el.

Érdekes, de korábban néhány versenyzőtársamtól hallottam, azért nem neveznek a versenyre, mert azok csupán párperces futamokat jelentenek számukra. Tévedtek.

Erre legfőképpen az első futamon cáfolt rá a pályakitűző Horváth János, aki ezúttal fizikailag és technikailag is igen nehéz pályákat jelölt ki. A kánikulai hőségben lezajlott futamon sok versenyzőt megtréfált a dunai kapu és annak bástyája mellett a térképen lilával berajzolt le- és kijáró zárva tartása. Nagy csali volt, melyet több versenyző is bekapott. Aki ezzel a megoldással próbálkozott, annak bizony gyorsan elúszott (voltak sokan) a győzelmi reménye.

A másik komoly akadályt a versenybírók által gondosan felügyelt meredek szakadékos külső erődárokba levezető útvonalak jelentették. Ide nem mindennapi módon lejutva, lerepülve, lecsúszva, leesve tudtunk csak kerülni, majd néhány méter külső erődárok-futást követően a vakító napsütésből bejutva a földalatti félköríves építmény folyosójának sötétségébe többen, köztük én is, falnak ütköztek. Itt bizony csak a lépésre lassulás jelentett megbízható haladást. Fenn, a belső udvart védő körtetőn aztán szaggathattuk a lábunkat a magas fűben, a bozótban. Hiába, ma már a honvédségnek sincs annyi anyagi forrása, hogy rendbe tegye ezt a területet. Leküzdve az első futam versenypályáit a célban a bőséges szódavíz kínálat szürcsölgetése és a kétféle süteményes majszolgatása közepette mesélhettük el egymásnak a terepen szerzett élményeinket. A térképről (sic! a szerző) csak egy negatív véleményt hallottam, azt is Serdülőtől. Bár inkább tréfás volt a beszólása, mint komoly – azért jajgatok, mert olyan rossz a térkép? –, de tény, amint ezt megjegyezte, alig száz métert haladva, egy gödör ellenőrzőpontot (64.kód) együtt fogva, futtában kellett megállapítani, hogy itt a térképi fedettség jelölése bizony időközben már megváltozott.

A középtávú futam végén kiki kénye-kedve szerint választhatott a trail-o, vagy a családi pályák leküzdésén és a katonák is ekkor döntötték el a MH csapatbajnoki címek sorsát. Egy biztos, Nemesházi Brigiék a trail-o versenyforma népszerűsítésében jó úton járnak, mert a Szigeti Sportvarázs rendezvényét követően itt újabb és újabb kerekes székes sportolókat lát-



Rajt előtti [illegible]



Az FN 21B nyertesei



Almásfüzitőn végre igazi szalagozott gyerekpályák várták az indulókat

tam sportágunkkal megismerkedni.
Késő délután aztán várt minket a helyi termálfürdő és este a hídon a határon túli révkomáromi csárda, ahol a vacsorázást követően mindenki lenyomhatott száraz torkán néhány üveg „Zlatny bazant pivot".
Vasárnap, teljesen mindegy, hogy egy órával előbb vette kezdetét a rajt, ismételten kánikula, fülledt hőség várta a futókat. Már délelőtt simán 35 fok fölé kúszott a hőmérő higanyszála.
Az előző futammal ellentétben hosszabb, de ismét sokpontos pályák várták a „nagyérdeműt". A rendezők a két korábbi almásfüzitői OB terep területét összerajzolták, kicsit módosítottak a méretarányon, majd sokak, köztük az én legnagyobb fájdalmamra, ezt a nyomatot is csak lézerprintes formában biztosították a versenyzők számára. Bár ezen nyomatok többsége most jó minőségű volt, én mégis a rangsoroló versenyeken, magyar bajnokságokon betiltanám a használatát. Ezen a napon több kategóriában a sok ellenőrzőpont ellenére is, rendkívül jó kilométerátlagok születtek. Annyi bizonyos, hogy a mindkét versenynap ellenőrzőbírói teendőit ellátó Gillich Gyurihoz nem érkezett komolyabb reklamáció.
Eredményhirdetéskor aztán idén sem csalódtak a díjazottak. Az első nap a MH csapatbajnokság értékes díjait Huszti András ddtbk képviseletében Megtért István alezredes kiképzési főnök adta át a csapatok tagjainak. A családi versenyen Mészáros Valéria és dr. Ágh Nóra jól megspékelt ajándékcsomagokat sorsoltak ki az induló családok között. Az összetett verseny díjait Mészáros Károly versenyelnök tolmácsolásában a helyi önkormányzat képviseletében Bekéné Magyar Melinda adta át a megérdemelt győzteseknek. Csakúgy, mint az elmúlt évben idén is, a néhány éve tragikusan elhunyt Kész István emlékére lebonyolított F65 és minden ettől idősebb kategóriában indult versenyző a rendezőség különdíját kapta.
Összegezve elmondható, idén is egy összeszokott TTT.rendezőgárda biztosított számunkra egy jó hétvégi tájfutó rendezvényt.
Köszönet érte!

Popey



A tatabányai kis Cserna korán az apja nyomdokaiba kíván lépni

VERSENYNAPTÁR

Augusztus

H	K	Sz	Cs	P	Sz	V
		1	2	3	4	5
6	7	8	9	10	11	12
13	14	15	16	17	18	19
20	21	22	23	24	25	26
27	28	29	30	31		

Szeptember

H	K	Sz	Cs	P	Sz	V
					1	2
3	4	5	6	7	8	9
10	11	12	13	14	15	16
17	18	19	20	21	22	23
24	25	26	27	28	29	30

Október

H	K	Sz	Cs	P	Sz	V
1	2	3	4	5	6	7
8	9	10	11	12	13	14
15	16	17	18	19	20	21
22	23	24	25	26	27	28
29	30	31				

Rövidítések:
Rangsorolók: /KoR/ *kiemelt országos,* /oR/ *országos,* /rR/ *regionális,* /-/ *nem rangsoroló;* SI *SportIdent,* R: rendező, Nh: nevezési határidő, C: nevezési cím, Nd: nevezési díj, H: helyszín, T: találkozó, VK: versenyközpont, K: kategóriák, Hsz.: helyszíni nevezés, I: információ.
Versenytávok: ht., nt., kt., rt., sp. (hosszútávú, normáltávú, középtávú, rövidített távú, sprint)

VERSENYNAPTÁR KIEGÉSZÍTÉS *(szeptember 2-ig)*

Internet info: http://www.orienteering.hu (versenyek) és www.btfsz.hu (versenyek)

08. 10-12. (p-v) Vértes Kupa /rR, 1. n.: sp., 2. n.: nt., 3. n.: rt./ SI, R: MSE

08. 10. (p) „0" idő: 16:00, népszerűsítő parkverseny Tatán, az Öreg-tó mellett (rövidtáv)

08. 11-12 (szo-v) „0" idő: 10:00 óra rR verseny a Gerecsében (normáltáv, rövidített táv)
H: Tata –Agostyán, Térkép: 2007-ben készített 1:5000/5, ill. 2004-ben helyesbített, 1:10000 /5 (Öregkovács) Kategóriák: Parkverseny A pálya (kb. 4000 m), B pálya (kb. 3000 m), C pálya (kb. 2000 m). rR K: F/N 12C; 14B; 16B; 18B; 21B, BR; F/N 40B; 50B; 60B; F/N 10D; Nyk. Nh: 2006. július 30. (hétfő) C: Mauer Lajos, 2800 Tatabánya, Réti út 87. 1./1.
e-mail: megalodusz@atw.hu Nd: Parkverseny: 500 Ft, rR: 1200,-Ft/nap (800,-Ft nevezési díj + 400,-Ft belépi az Arborétumba). Határidő után, illetve a helyszínen: 200,-Ft pótdíj/nap az üres helyekre. Szállítás: nincs Menetrend: http://www.vertesvolan.hu Szállás: Igény esetén Tatán tornatermi szállást biztosítunk. (600,-Ft/fi/éjszaka) Szállásajánlatok: http://www.tata.hu

08. 25. (szo) Enyves Éger Kupa /rR, sp./ R: GOC. H: Zalaegerszeg, Nagyi lakópark „0" idő: 15.00 óra K: FN 10D, 12C, 14BC, 16BC, 18BC, 21BC, 45B, 60B, Nyílt szalagos, Nyílt kezdő, Nyílt technikás Nh: 08. 17-ig beérkezőleg. C: e-mail: gocsejktfe@freemail.hu , levél: Göcsej KTFE, Zalaegerszeg, Ságodi út 127. Nd: a 10 -es kategória 200 Ft/fő, 12, 14 -es, nyílt kategóriákban 400 Ft/fő, a többiben 600Ft/fő. A helyszínen minden kategóriában +200 Ft/fő az üres helyek erejéig. Térkép: 1:4 000/5. Aki nevez a Becsület Kupára és az Enyves Éger Kupára is az szombat délután térítésmenetesen elindulhat egy 2 fős, fejenként két futásos váltó tájfutó versenyen. További információ: www.gocsejktfe.fw.hu

08. 26. (v) Becsület Kupa /rR, kt./ R: GOC. H: Zalaegerszeg „0" idő: 9.00 óra K: FN 10D, 12C, 14BC, 16BC, 18BC, 21BC, 45B, 60B, Nyílt szalagos, Nyílt kezdő, Nyílt technikás Egyéb adatok megegyeznek az Enyves Éger Hupánál közöltekkel.

08. 25. (szo) Dél-alföldi nyílt Rövidtávú Bajnokság /rR, sp./ SI R: HTC Az 1. futam nem minősítő, a 2. futam rR Vk: Hódmezővásárhely, Sportcentrum. H: Hódmezővásárhely Kertváros, Hódtó. K: FN 10D, 12C, 14B, 16B, 18B, 21AB, 35B, 45B, 55B, NYILT, Szalagos gyerek Nh: 2007. augusztus 19. (vasárnap). C: Csorja Ida, 6800-Hódmezővásárhely, Rudnay Gyula u. 39. E-mail: endred@citromail.hu Nd: A futamokra lehet külön-külön is nevezni! Két forduló: 1000 Ft, F/N 10-14-ig 800 Ft, Egy forduló: 800 Ft, F/N 10-14-ig 600 Ft. Sorsolás: 2006. augusztus 22. Szállítás: nincs. "0"idő: 1. futam: 10:00, 2. futam: 14:00 Térkép: 1:4000, 2007-ben helyesbítve. Egyéb: A döntő futamon labirintus! További információ: http://www.tajfutok.hu

08. 26. (v) III. Kecskemét Kupa /rR, kt./ SI R: Kecskeméti Önk. Dolgozók Szabadidősport Klubja és KAL. H: Kecskemét, Szabadidőközpont K: N/F 10C, 12B, 14B, 16B, 18B, 21B, 40B, 50B, 60B. Nh: 2007. 08. 13. C: Dénes Zoltán 6300 Kalocsa, Csalogány u. 8. e-mail: deneszoli@emitelnet.hu Nd: FN 10-14 600 Ft, többi kategória 800 Ft Térkép: 2005-ben helyesbített, 1:5000 / 2 m Terep: szabadidőpark és panelházas lakóövezet. Nulladíj: 11 óra Egyéb: a verseny után a rajtszámmal a Kecskeméti Élményfürdő és Csúszdapark ingyen látogatható.

08. 29. (sze) Sprint- (leánykori nevén Libegő-) kupa (3SZ/26.) /-/ R: KOS, Hsz. Nd: 300 Ft. Vk: Fülemile úti Ifjúsági Tábor (XII. Fülemile 6-8, a Fogas végállomástól 450 m.) T: 15 órától a Vk-ban, rajt 18:30-ig, „0" idő: 16 óra) Vaktérképes parkverseny (1:1000-es térképen csak körök és É-vonal). Mikro- és Mini pálya.

08. 29. (sze) BAZ megyei rt. bajnokság /rR, sp./ R: BAZ m. TFSZ Információ nem érkezett.

09. 02. (v) Szentendre Kupa – Hungary - 2007. évi nem hivatalos Pontbegyűjtő OCSB /-/ SI R: HSE H: Szentendre környéke. Null-idő: 10:00 A verseny formája: pontbegyűjtő csapatverseny. A 3 fős csapatok sorsolással megállapított sorrendben indulnak, a 3 versenyző egyszerre, ugyanolyan térképpel. A térképen lesznek kötelező sorrendben minden tag számára érintendő ellenőrzőpontok, valamint szabad sorrendben, a csapat egy tagja által érintendő ellenőrzőpontok. A csapat célidejét az utolsóként befutó versenyző ideje határozza meg. Kategóriák: Csapatverseny: minden kategória 3 fős: FN 14, 16, 18, 21, Szenior: F105, FN 125, 150, 185 Egyéni: (nem pontbegyűjtő): E: hosszú technikás, A: rövid technikás, B: hosszú könnyű, C: rövid könnyű A csapatok összeállíthatók szabadon, különböző klubok versenyzőiből is. A csapatok elnevezhetik magukat, de adjanak meg hozzá egy max. 10 karakteres rövidítést. Nh: 2007. augusztus 14. (kedd) C: MTFSz Entry. Postai úton: Erdélyi Tibor 2000 Szentendre, Levél köz 5. E-mail: etibor@t-online.hu A versenyen SIcard9-es (7 számjegyű) dugóka nem használható, helyette a rendezőség térítés nélkül biztosít cseredugókat. Nd: Csapatverseny: 3600 Ft/csapat , Egyéni verseny: 1200 Ft, Dugóka bérlet: 200 Ft. Szállás: lásd a ROB kiírásánál (Tájoló 07/5) Térkép: 2007-ben készült, 1:10 000 méretarányú.

VERSENYNAPTÁR *(szeptember 5–30.)*

09. 05. (sze) Nagytisztás Kupa (3SZ/27.) /-/ SI R: BÖF

H: Kamaraerdő T: 15.00-tól XI.ker. Kamaraerdei út - Susulyka utca sarkán, a kamaraerdei nagytisztás felé vezető erdei út bejáratánál. Parkolás: a sorompó környékén, ill. a környező utcákban. „0" idő: 16.00

Utolsó rajt: 18.00 K: FN 12, 14, 16, 18, 21, 35, 45, 55,65 C: ncs@freemail.hu vagy Németh Csaba 2040 Budaörs,Pillangó u.5. Nd: 09.03-ig 200 Ft/fő 18 éves korig és nyugdíjasoknak, egyébként 300 Ft (+ 50 Ft dugóka kölcsönzés, akinek nincs.) Helyszíni nevezés esetén 300 ill. 400 Ft/fő. Megközelítés: 87 vagy 87/a jelzésű busszal a Kosztolányi Dezső térről (csatlakozási lehetőség a Sasadi útnál) az „Ifjúsági Park" nevű megállóig, vagy 41-es villamossal az ugyanott lévő végállomásig és onnan 200 m gyalog déli irányban.

09. 08-09. (szo-v) Szentendre Kupa - Ausztria SI R: HSE és HSV Wiener Neustadt

09.08. szombat 14:00 óra – középtáv – nem rangsoroló

09.09. vasárnap 10:00 óra – normáltáv – WRE és KIEMELT RANGSOROLÓ H: 1. nap: Sopron, Brennbergbánya, 2. nap: Ausztria, Katzelsdorf Térkép: 1. nap: 2007-ben helyesbített, 1:7500, 2. nap: 2006-07-ben helyesbített , 1:10000. K: F/N 10D; 12D és F-N 10-12DK (DK kísérővel) szalagozással segített, nem minősítőF/N 12C; 14B; 16B; 18B; 20A; 21A,B,Br,C; F/N 35A; 40B; 45B; 50B; 55B; 60B; F 65B; 70B; 75B; 80B Nyílt kezdő, Nyílt technikás Gyerek szalagozott.Nh: augusztus 27. (hétfő) C: MTFSZ ENTRY Postán: Erdélyi Tibor 2000 Szentendre, Levél köz 5. e-mail: sztk.ausztria@gmail.com Nd: Határidőig: Normál: 13 € (3200 Ft) / 2 nap, kedvezményes: F/N10D; 12D; F-N 10-12DK; 12C, 14B; 16B; 18B; Nyílt kezdő; Nyílt technikás kategóriákban 8 € (2000 Ft) / 2 nap. Csak egy napra is lehet nevezni, Első napra normál díj: 5 € (1200 Ft), kedvezményes díj: 3 € (800 Ft) 2. napra normál díj: 8 € (2000 Ft), kedvezményes díj: 5 € (1200 Ft) Helyszínen: 2. nap pótdíj 2 Euro (500 Ft) az üres helyekre (nyíltban nincs pótdíj). Dugóka bérlés 1 Euro / nap, minden kategóriában. Szállás: egyénileg intézendő. Soproni szálláshelyek: http://www.iranymagyarorszag.hu/keres/sopron/szallasok Információ: e-mail: sztk.ausztria@gmail.com http://www. atlas.hu/szentendrekupa-a

09. 12. (sze) Lindenberg Kázmilla Éjszakai Szupersprint (3SZ/28) /rR/ SI R: TTE.H: Budapest XII. kerület, Szépjuhászné K: F18B, F20A, F21A, F21BR, F35A, F40, F45, F50, F55, F60, F65, F70, N18B, N20A, N21A, N21BR, N35A, N45B, N55B, Nyílt Technikás. Nh: 2007. szeptember 10. (beérkezés) C: Molnár Attila 1029 Budapest, Ördögárok u. 81., vagy az info@tipotke.hu e-mail címre. Nd: 500 Ft/fő. Diákoknak és munkanélkülieknek: 400 Ft/fő. Határidő után és helyszínen: +100 Ft/fő (az üres térképek erejéig). Sorsolás: A helyszínen, 19:30 órakor Tervezett 0-idő: 20:15 Internet információ: www.btfsz.hu

09. 15-16. (szo-v) 8. Kalocsa Kupa és Magyar Erdész Tájfutó Bajn. /1.n: KoR, kt. 2: oR, nt./ SI R: KAL H: Ágasegyháza térsége. Vk: A Kiskunsági Nemzeti Park 52. számú főút 20 km szelvényénél lévő oktató központja. K: F/N 10D, 12C, 14B, 16B, 18B, 20A, 21E B C BR, 35A, 40B, 45B, 50B, 55B, 60B, 65B, F70B, F75B, F80B, NYÍLT-T, NYÍLT-K. Túraverseny: a tájfutó verseny NYÍLT Technikás pályáin kell teljesíteni. Nh: 2007. szeptember 4-ig, C: Dénes Zoltán 6300 Kalocsa Csalogány u. 8. E-mail: deneszoli@emitelnet.hu Információ: 78/463 937, 20/5149667, Nd: 3200 Ft/ fő/ 2 nap, FN 10-14-ig és 60-tól, 50% kedvezmény. Nh. után és helyszínen 500Ft/fő pótdíj, NYÍLT 1000 Ft/fő/nap. Térkép: 1:10000/2m „0" idők: 1. nap: 12: 00 2. nap: 10: 00 Szállás: Tornateremben 600 Ft/fő. Egyéb szálláslehetőségek (egyénileg intézendők) kecskemet.hu honlapon. Szállítás: Igény szerint megoldható Kecskemét -VK között, előzetes egyeztetés alapján.

09. 16. (v) 15. (Jubileumi) Lindenberg Kázmilla Szupersprint Games /rR/ kt. SI R: BEA H: Hárshegy Pontérintés ellenőrzés: SI, a 35 pontnál hosszabb kategóriákban SI + lyukasztás Nh: szeptember 10., hétfő C: lux@oah.hu, vagy Lux Iván, 1028 Bp. Gerbera u. 6 Jelentkezés a Hűvösvölgyi Nagyréten 8:30 és 10:00 között. Nullidő: 10:30 Kategóriák: FN 10C, 12C, 14B, 16B, 18B, 21B, 35, 40, 45, 50, 55, F 60, 65, 70, nyílt Nd: 500 Ft/fő, nyugdíjasoknak és munkanélkülieknek 300 Ft/fő. Helyszíni nevezés a szabad helyek erejéig. Pályahosszak: 1,0 - 4,0 km között, pontok száma kb. 10/km Szeretettel vár minden résztvevőt a Lindenberg Kázmilla Rendező és Emlékbizottság.

09. 17. (h) Őszi diák verseny /-/ SI R: KTSz Hsz.H: Népliget, Építők pálya előtt, 14 óra, K: FN 10 12 14 16.

09. 19. (sze) Dunakanyar Kupa (3SZ/29, kt.) /rR/ SI R: KTK Hsz. H: Indiándomb, Gázfogadó. Megközelíthető : 168-as autóbusz Őrs vezér tértől, Régi vám u-i /526-os utca/ megállóig és onnan az erdőbe a régi vám u-án 400 m, vagy 61-es, 62-es, 68-as utóbusszal a régi vám-ig és onnan gyalog 800 m az 526-os utcán. Új térkép. K: FN 12, FN 14, FN 18, FN 21, FN 40, FN 50, F 60, F 65, nyílt. Utolsó indulás 18.00. Nd: 500 Ft. „0" idő:15.30

09. 22-23. (szo-v) „KELETI TÁJFUTÓ NAPOK" /oR, nt./ SI R: NYK 22-én, szombaton a férfi kategóriának Kelet Kupa, női kategóriáknak Nagykálló Kupa23-án, vasárnap a férfi kategóriának Marina György ev., női kategóriának EKO Kupa Versenyközpont: Nagykálló-Harangod (TÉKA-tábor) . „0" idő: szombat 14:00, vasárnap 9:00 K: FN10D, FN12C, FN14B, FN16B, FN18B, FN20A, FN21A, FN21B, FN21Br, FN21C, FN35A, FN40B, FN45B, FN50B, FN55B, FN60B, F65B, F70B, F75B, Nyílt és szalagozott gyermekverseny. Terep: jellegzetes alföldi erdő, váltakozó fedettséggel. Térkép: 1:15000 és 1:10000-es méretarányú, 2 m-es alapszintközzel, helyesbítve: 2007-ben! Nd: 2400Ft/fő /2nap. Nyílt kategóriában helyszíni nevezés is lehetséges, 1200Ft/fő/nap. C: Gidófalvy Péter, 4461 NYÍRTELEK József Attila út 41. Telefon: (42) 210-108, 06-70-3177315 E-mail: gidofalvy@t-online.hu Nh: 2007. szeptember 07-ig (péntek) beérkezőleg! Szállás: Kollégiumi szállás ingyenes, de ágyneműhasználat esetén 400 Ft/fő /éjszaka. Előzetes igény esetén a versenyközpontban ingyen sátrazást tudunk biztosítani. Szállítást nem tervezünk. Kultú program: mazsorett csoport, néptáncegyüttesek. Mangalica finomságok, tésztaparti.

09.23. (v) Heves, Nógrád, J.N.Sz. m. bajnokság /rR, nt.) R:GYO Információ nem érkezett.

09.23. (v) Zala Kupa 3.f. - Zala m. bajnokság /rR, nt./ R: Zala m. GYO Információ nem érkezett.

09.26. (sze) Kisvasút Kupa (3SZ/30,) /rR/ SI R: KOS Hsz. Nd: 600 Ft (SI kölcsönzés 50 Ft), Vk: Virágvölgy vasútállomás (Normafától a kék kör jelzésen 600 m.) T: 15 órától 18 óráig a Vk-ban (a bontás kezdete 19 óra) K: FN 14B 16BC 18B 21BC 40 55, F: 45, 65 Nyílt. A pályák végén a pontsorrend szabadon választható!

09. 29. (szo) Nyírségi Ősz /rR. kt./ SI R: HBS H: Nyíregyháza környéke. Nh:09.21. Nd:600Ft

09. 29-30. (szo-v) MOM Kupa és Bp. kt. bajnoksága /oR, 1.nap: Bp. kt. bajn., 2. nap: nt. ./ SI R: MOM H: Piliscsév K: FN 10D, 12C, 14B, 16B, 18B, 20A, 21A,B,Br,C, 35A 40B, 45B, 50B, 55B, 60B, F65B, 70B, nyílt, gyermekverseny. Nevezés: Borosznoki László 1126 Bp., Hollósy S. u. 20., e-mail: nevezes@mom-o.hu Nh: 2006. szeptember 20., csütörtök.. Nd: FN 10, 12, 60, F 65, 70 1800.- Ft/fő/ 2 nap; FN 14, 16, 18, 20, 21, 35, 40, 45, 50, 55 2800.- Ft/fő/ 2 nap; nyílt (saját berajzolás) 600.- Ft/nap „0" idő: 1. nap 12 óra, 2. nap 10 óra Információ: http://www.mom-o.hu ; e-mail: bossy2@t-online.hu

09. 30. (v Dél-alföldi regionális nt. Egyéni bajnokság /rR, nt./ SI R: KAL H: Bócsa,. Megközelíthető: Bócsa falu ÉK-i részén, bójával jelezzük a letérést, innen földúton, fehér szalagozáson, 2km a cél. K: F/N 10D, 12B, 14B, 16B, 18B, 21B, 21Br, 40B, 50B, 60B, Nyílt Nh: 09.20-ig. C: Dénes Zoltán 6300 Kalocsa, Csalogány u. 8. E-mail: deneszoli@emitelnet.hu I: 78/463-937 20/5149667 Nd: 800 Ft/fő; FN 10-14 600 Ft/fő. Térkép: Bócsa 1:10 000 / 2m „0" idő: 11:00 Jelentkezés: 9-10 óra között a Célban.

09. 30. (v) Nyírség Kupa /rR, nt./ SI R: Sz.Sz.B. m. BAZ- megyei versennyel történő egybeesés miatt október 28-án kerül megrendezésre.

09. 30. (v) Borsod-Abaúj-Zemplén m. nt. bajnoksága /rR, nt./ SI R: BAZ m. Információ nem érkezett.

Kérés a rendezőkhöz: A következő számhoz a lapzárta: augusztus 21, tervezett megjelenés: augusztus 31. Amennyiben lapzárta előtt nincs versenykiírás az MTFSZ-honlapon, előzetes információt kérünk a versenyről (email-cím: argaygyu@t-online.hu).

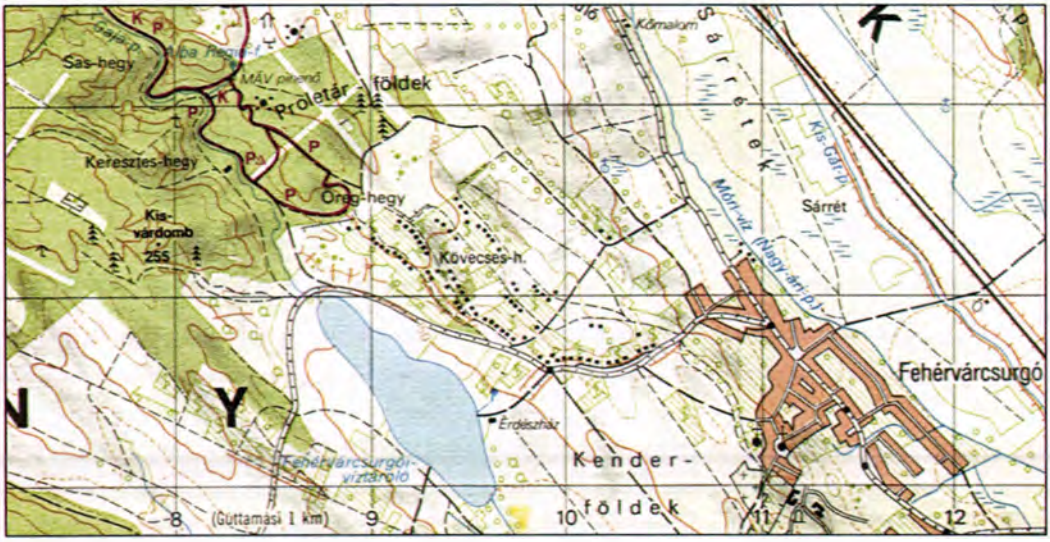



Két részlet a Vértes turistatérkép 1978-as első kiadásából

Részlet a Vértes turistatérkép 1990-es kiadásából

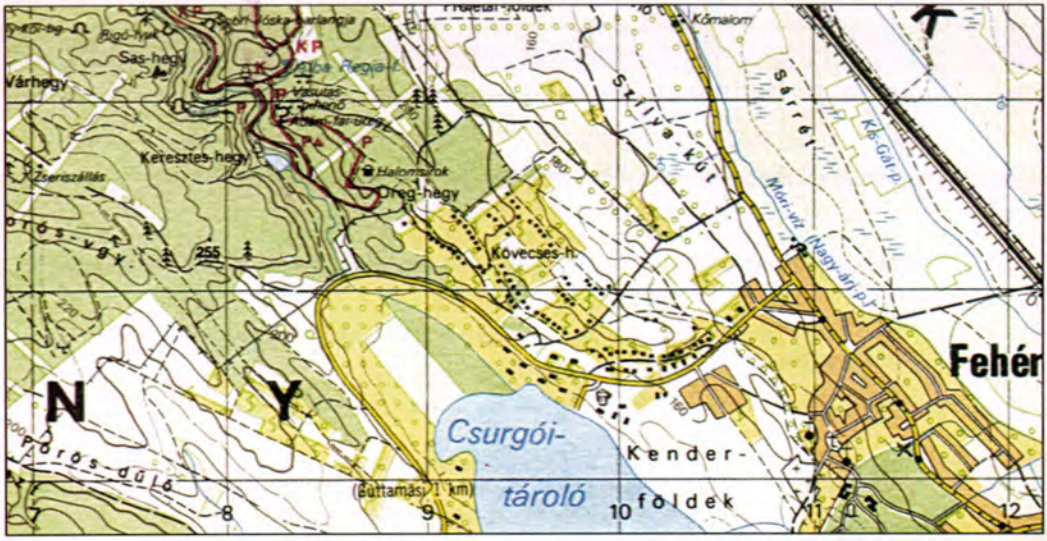

„ÚJ TÉRKÉPEK"

(A nyílt térképrendszer)

A szocialista rendszer puhulásával lazítani lehetett valamit a térképek titkossági előírásain. A térképsorozatot ismertető prospektus fantáziadús címét kölcsönöztem a cikkhez. A sorozat a Hadtörténeti Intézet és Múzeum támogatásával jön létre.

A hetvenes évek közepére már nagyon hiányoztak a használható térképek, nemcsak a nagyközönségnek, de a gazdaság szereplőinek és a jelentős devizabevételt hozó idegenforgalomnak is. Ezért az (akkor már) a MÉM alá tartozó Országos Földügyi és Térképészeti Hivatal új térképsorozat elkészítését határozta el.

Ezek a térképek a hadseregen kívül mindenkinek megfelelnek – nyilatkozta az ügy fő támogatója, Radó Sándor (alias Dóra). Lehet, hogy kezdetben ez volt a szándék, de végül a katonák olyan feltételeket támasztottak, hogy nevetségessé vált az egész.

A nyílt térképrendszer egy 300 ezres országtérképből, 150 ezres megyetérképekből és a körzeti térképekből állt. (Ez utóbbi a turistatérképek álneve volt.) A rendszer egyetlen épeszű eleme a kis körzeti térképek engedélyezése volt, amelyek torzítás nélkül ábrázolhattak legfeljebb 20 km2 területet. Ez utóbbi – tudomásom szerint – Skerletz Iván kezdeményezésére, a katonák javaslatára, mint a „honvédelmi elő- és utóképzést segítő" térképek kerültek a jogszabályba. Ezeket végül a Kartográfiai Vállalat (KV) – nem bízván a megtérülésben – nem adta ki, csak elkészítette, a kiadás az MTFSz-re maradt. Sajnos Iván –több okból – nem tudta az általa megálmodott módon a térképkultúra fellendítését elérni ezekkel a térképekkel.

A később kistájtérképnek nevezett sorozaton kívül valamennyi térkép torzított volt: az alapul szolgáló lekicsinyített topográfiai térképeket (a ferdére sikeredett légifotók síkba hozására kifejlesztett műszerrel) különböző irányokba megdöntötték és az így elkészült szörnyszülötteket öntötték a térképszerkesztőre, hogy rakja össze. Természetesen nem lehetett hézagmentesen csatlakoztatni a darabokat, azok hol egymásra lógtak, hol rések voltak köztük, amiket a szerkesztéskor kellett eltüntetni. (A rendszert az NDK térképészete fejlesztette ki, az ott készült térképek valamivel jobban mutattak, mint a mieink.) A turistatérképek alapjául a hatvanas években a gyorsfelmérés (Tájoló 07/3) alapján lebutított polgári 25 ezres szolgált, így átlagosan húsz éves alapanyagból dolgoztak.

De mindez kevés volt a katonáknak! Az egyforma mértékű megyetérképeket úgy kellett torzítani, hogy bármelyik kettő összeilleszthető legyen, de a harmadikat már ne lehessen csatlakoztatni. Előírták, hogy két szomszédos turistatérkép nem érhet össze, ha ez mégis elkerülhetetlen volt, akkor a két térképnek különböző méretarányúnak kellett lenni. Érdemes megnézni például, hogy mennyit kellett ügyeskednie a tervezőnek, míg a 80 ezres Kelet-Bakony és Balaton átfedő területére úgy helyezze el a címlapot, a jelkulcsot és a melléktérképet, hogy éppen ne érjenek össze a főtérképek. (E munka dandárját későbbi munkatársaim végezték Temesi Laci irányításával.) Nem lehetett használni a katonák által lefoglalt méretarányokat, csak a 20, 40, 60 és 80 ezres léptéket. (Ezért lett később közhasználatú a 40ezres méretarány, mert nem akartak kicsinyíteni a nemzetközileg általános 50 ezres-re.) Alapszintköznek csak 50 m-t engedélyeztek, ezért a térképek egy része (különösen a később készült Balaton 40ezres) tele van zavaró felező szintvonalakkal. És a csúcspont: nem lehetett a térképek címlapján a méretarányt feltüntetni, csak apró számokkal a jelkulcs mellett. Hogy ez az előírás milyen célt szolgált, soha nem sikerült rájönnöm. (Vetekedik vele az az eljárás, hogy a Bécsben vásárolt és az éber vámosok által lefoglalt térképeket titkos minősítéssel vették leltárba! Nehogy a gaz imperialistáknak kiszivárogjon valami a szocializmus építésének titkaiból! – és most itt kérek bocsánatot ifjú olvasóimtól, akiknek semmit nem mondanak ezek a dolgok (Szerencsére!), de esetleg néha mégis beleolvasnak a sorozatba. De ez mégis a nemrég elmúlt közel fél évszázad immár történelme, és annak nagyon hű térképészeti képe.)

Ráadásul, ahogy az annak idején (és manapság) szokásos volt, az összes térképet 1979-re el kellett készíteni, szokásos munkájának többszörösét végeztetve el a KV-tal. A térképek így aztán minden szempontból szinte használhatatlanok lettek, amiket kb. húsz évig javítgattunk(tak). Én öt évig dolgoztam ezen, minden térképet felhasználtam (tájfutókat is), sok jelzett utat bejártam, de végül sikerült használhatóvá tenni a térképeket.

Példaként a Vértes első kiadásának és a felújított változatnak néhány részletét mutatom be. (Közben a jelkulcs is változott valamelyest.) Az első kiadáson érdemes megfigyelni a víztároló alakját és viszonyát a szintvonalakhoz, a jelzések futásának hibáit stb.. A kis részleten látható, hogy a szerkesztő a Török-sánc nevű helyre a siugrósánc jelét illesztette...(Később egy csoportban dolgoztunk, de sohasem mertem megkérdezni, hogy gondolta.)

Hegedüs Ábel térképész
HM Hadtörténeti Intézet és Múzeum Térképtára
hegedus.abel@hm-him.hu



Címlap: Sprint sikerek az Ifi EB-n: Péley Dorka (W18) és Tóth Réka (W16) bronzérmes, Kovács Filoménia az 5. helyen végzett.

Hátsó borító: Sikeres Trail-O versenyt rendeztek a komáromi erődben a Simon Lajos emlékversenyen.

A BUDAPESTI TÁJFUTÓK SZÖVETSÉGÉNEK LAPJA

TÁJOLÓ

TÁJFUTÁS

25

XV. évfolyam

Ára: 350 Ft



Fotó: Hegedüs Zoltán

TÁJFUTÓK SZÖVETSÉGE BUDAPEST



A magyar csapat

JUNIOR VILÁGBAJNOKSÁG

2007. Dubbo, Ausztrália

Világverseny a világ túloldalán! Nagy vállalkozás, szakmailag, szervezésben és anyagilag is. Érdemes-e egyáltalán elmenni? Ez a kérdés komolyan felvetődött. A válasz: igen! Miért?

Van egy jó fiúcsapatunk, amelyik a váltóban 10-en belüli helyezésre esélyes, közülük Zsolt egyéniben is jó eredményre képes. Mindhárman együtt edzenek, lelkesen, szorgalmasan, tehetségüket, elkötelezettségüket már bizonyították, céljuk a Junior VB-n kiemelkedő eredmény elérése. A lányoknál Gyurkó Fanninak és Őry Eszternek bíztató nemzetközi eredményei indokolták a szereplésüket. Legyen-e női váltó is, van-e olyan, akivel eredményes lehet?

Végül is az érintettek vállalták az eddig egyedülálló anyagi feltételeket (az MTFSz csak a költségek 20 %-át fizeti a kivételesen magas költségeknek, ezért az egyeztetéseket már 2006 nyár elején elkezdtem) és a válogatás eredményeképpen kiegészült a gárda: Hrenkó Ivett lett a (váltó)csapat tagja.

A felkészülés nehézségét az adta, hogy ismeretlen helyre megyünk, néhány térkép és tájfutó videofilm segítségére támaszkodhattunk. A helyszínen aztán kiderült, hogy nem egészen azt kaptuk, amire számítottunk. Itthon igyekeztünk edzeni rá, a válogatott edzőtáborok programján túl külön közös edzéseket is szerveztünk, bár a szoros program mellett nehezen jött össze, és természetesen a klubedzőkkel is egyeztettem. Nagy lelkesedéssel készült mindenki, elszántan és szorgalmasan.

A válogatott az edzőtábori váltóedzéseken kívül két csehországi és egy hazai váltóversenyen gyakorolta a váltótaktikát, a fiúk – mivel mindhármuknak Horváth Magdi az edzője – kidolgozott egységes terv szerint készült a váltóra, különös tekintettel az első futó – Máté - felkészítésére.

2007. június 29. 23 óra 30 perckor elhagytuk a ferihegyi kifutópályát, és elkezdtük a háromhetes utat: 3 lány – Gyurkó Fanni, Őry Eszter, Hrenkó Ivett; 3 fiú – Lenkei Zsolt, Szabó András, Kerényi Máté; Hrenkó László kísérő és Hegedűs Zoltán csapatvezető.

TÁJOLÓ

A Budapesti Tájfutók Szövetségének lapja

2007. 7. szám

A szerkesztőség vezetője:
Schell Antal

Szerkesztőbizottság:
Argay Gyula, Cseresnyés Ágnes, Hajdu Martin, Józsa Sándor, Nemesházi László
Terjesztés: Keszthelyi Ildikó

Szerkesztőség:
1053 Budapest,
Curia u. 3. II/2.
Tel.: (06-1) 266-35-91
e-mail: tajolo1@t-online.hu

Hivatalos idő:
kedd, csütörtök
16–19 óráig

Kiadja:
a Budapesti Tájfutók Szövetsége

Felelős kiadó:
Bugár József

HU ISSN 1215-8526

Megjelenik évente
10 alkalommal

	lapzárta	megjelenik
7.	08. 21.	08. 31.
8.	09. 25.	10. 05.
9.	10. 23.	10. 31.
10.	11. 20.	11. 30.

Megrendelhető
a Budapesti Tájfutók
Szövetségénél,
a szerkesztőség címén.

Nyomda:
Schneider-Print Kft.

Junior Világbajnokság



Gyurkó Fanni és a svéd Beata Falk a női válton



A 7. helyezett női váltó: Gyurkó F., Őry E., Hrenkó I.



Részlet az ausztrál terepből

JUNIOR VB



Az ausztrál terep

A programot már hónapokkal hamarabb összeállítottam:
1. Részvétel a VB hivatalos edzőtáborában Orange városában (alkalmazkodás az időeltolódáshoz és megismerkedés a helyi terep- térképjavítási viszonyokkal), 1 hét,
2. A következő hét a Junior VB Dubbo-ban,
3. Végül még 5 napunk maradt körülnézni, elsősorban Sydneyben, (a maradék három nap, utazás).

Az első kellemes tapasztalatot az jelentette, hogy a 8 órás időeltolódás egyikünknél sem okozott problémát, rövid időre sem, persze a javasolt előírásokat betartottuk.

Az általában alkalmazott formaidőzítési módszert az edzőtábor alaposan módosította, hiszen a fontos verseny előtti pihenő alaposan lerövidült, és komoly futások előzték meg a VB-t: 8 technikai edzést tartottunk és két fizikai edzés társult hozzájuk, hét nap alatt. Ez az edzőtábor nélkülözhetetlen volt számunkra, igazolta az előzetes tervet, amivel a programba került.

Magyarországon hasonló terepek nincsenek: a növényzet, a talaj is teljesen különbözött – a zömmel eukaliptusz fák uralta vegetáció egészen más képet ad a tájnak, mint amilyent itthon megszoktunk – a sziklaalakzatok sokasága pedig nemcsak más volt, de a „futhatósága" nagyon megnehezítette a haladást. A sziklák térképi ábrázolása pedig köszönő viszonyban sem volt az általunk eddig ismert módszerekkel. Ezek közül most csak egyet emelek ki: a fekete és a barna pont nem a csupasz és a mohával fedett sziklatömböt különítette el (mint Skandináviában), hanem az alakjuk szerint tett különbséget – a fekete volt a kiemelkedő, magasabb tömbök jele. Egy hét elteltével aztán már kialakult bennünk a tereptárgyak és a térképjelek összhangja, bár szemmel látható volt kis csapatunk tagjainál, hogy még a VB versenynapjain is nőtt a rutinjuk, és egyre jobban fejlődött a helyi tájékozódási technikájuk. Zsoltnak már komolyabb skandináv tapasztalata volt, ez segítette őt, különösen akkor, amikor a térképen egy adott területen mondjuk 10 sziklát jelöltek, de vajon a terepen látható sok-sok szikla közül melyeket, és miért éppen azokat ábrázolta a térkép.

Az edzőtábor nagy terhelése ellenére jó erőben kezdtük a világbajnokságot az új helyszínen, a 150-km-rel távolabb lévő Dubbo-ban. Sajnos az ittlétünk azzal kezdődött, hogy nem a „B" szállást kaptuk, amit igényeltünk és kifizettünk, hanem „C"-t. A három lány és az öt fiú két 10 ágyas szobát kapott a 3 ágyasok helyett. Nem ez volt a rendezők egyetlen baklövése, vagy hibája, de ez is kellemetlenül érintett bennünket. Nem lehetett kellően nyugodt és zavartalan pihenést nyújtani a versenyzőknek. A rendezők reklamálásunkra azzal válaszoltak, hogy a még drágább „A" szálláson – mivel az is kevésnek bizonyult, a kétágyas szobákban kénytelenek voltak 4-4- főt elhelyezni. Mit mondjak, ez sem nem vigasz, és a rendezők előrelátását sem dicséri, hiszen egy ilyen világverseny résztvevőinek a számát előre tudni lehet, és a nevezések is jóval korábban lezárultak. Még azt is mondták, hogy mindenkinek küldtek a módosított szálláslehetőségekről e-mailt, de ezt mi(sem) kaptuk meg.

Lássuk inkább a nagy versenyt, hiszen a terepbemutató után – ami jelezte számunkra, hogy az edzéseken látott terepek közül a legnehezebb, legsziklásabb változat a valószínű – elkezdődtek a világbajnoki küzdelmek, mindenki számára teljesen új helyszíneken, itt még nem volt tájfutóverseny.

A sprint versenyszámra egy speciális helyszínt választottak, a város szélén található, messze földön híres állatkertet, a Western Plains Zoo-t. Remek hely! Az egyszerűnek tűnő parkverseny pályája hosszú ás rövid átmenetek váltogatásával, változatos, a kerülőkkel és a különböző futhatósági viszonyokkal nehezített útvonalválasztási feladatokkal, magas színvonalú volt. Mindemellett persze gyors tempót kellett futni a győzteseknek és a helyezetteknek, akik között egy magyar is volt: Lenkei Zsolt, szoros versenyben, 29 mp-re a győztes cseh Kral-tól, 24-re a már előzőleg többszörös junior világbajnok norvég Lundanestől, 5-re a 3. helyezett bolgár Sirakovtól, 5. lett!

Jól összpontosított a másodpercek csatájában!

Szabó Bandi is maradéktalanul elégedett lehetett a 20. helyezésével, azt futotta, amire képes volt, és ez nagy dolog!

A többiek nem voltak elégedettek magukkal, Gyurkó Fanni az utolsó előtti pontra menet egyetlen hibával, a nagyszerű 7. helyről esett vissza a 30-ra. Ilyen a sprint! Ivett többször hibázott a pálya elején szinte kiolvashatatlanul össze-vissza tekert szakaszon, később erősített.

Másnap hosszútáv. Ez volt a legnehezebb szám, nemcsak a terjedelme, hanem a terep miatt! A célból feltekintve óriások által odadobált 1-20 m-es sziklatömbök halmazát láttuk és a pálya nagy része ehhez hasonlóban haladt. Számos útvonalválasztási alternatíva kínált jobb vagy kevésbé jó megoldást: mászni vagy kerülni, keresztül a köveken vagy körben a jobban futhatóban? Ezen a napon már skandináv fölény mutatkozott, a fiúknál Olav Lundanes már a negyedik egyéni címét nyerte. A mieink elégedetlenek voltak, és sokat elemezték az útvonalaikat, mind jobbat tudott volna, de nem sikerült, de mindnek volt hosszabb-rövidebb szakaszon jó futása.

Pihenőnap következett, ekkor újra meglátogattuk az állatkertet, most már körülnézhettünk itt. Biciklit bérelve könnyebb volt végigjárni a hatalmas területet, különösen az ausztrál őshonos állatokra voltunk kíváncsiak, bár kengurukat a szerencsésebbek már az erdőben is láttak. Ezekből itt sem volt hiány, sok faja közül csak néhányat hívnak igazából kengurunak, a többinek külön neve van: wallaby, stb. A koalákból viszont nem sokat láttunk: egyiknek a fülét és a fenekét, azt is csak magasan a fa tetején.

A középtávú szám szokás szerint a selejtezővel indult. Mind a hat versenyzőnk esélyes volt az „A" döntőbe jutásra, ami csak Ivettnek nem sikerült, sajnos többet hibázott a bejutáshoz hiányzó időkülönbségnél. Zsolt ismét remekelt: megnyerte futamát, Fanni és Bandi is simán bejutottak, Eszter és Máté éppen.

Következett a Középtáv döntője. Eddig nagyon színvonalas, igényes pályákon futott a VB mezőnye, ma viszont érthetetlen módon gyenge pályákat tűztek ki: nagyrészt a szerencsét előtérbe helyező, még 100 m-nél is rövidebb átmenetekből volt sok, különösen a női A döntőben, de az egyes pályák nem sokban tértek el egymástól, a fiúk pályái hosszabbak voltak. A versenyzők tájékozódás helyett iránymenet és szimbol alapján vagy megtalálták a pontot, vagy nem. Még a jobbak közül is többen elvéreztek.

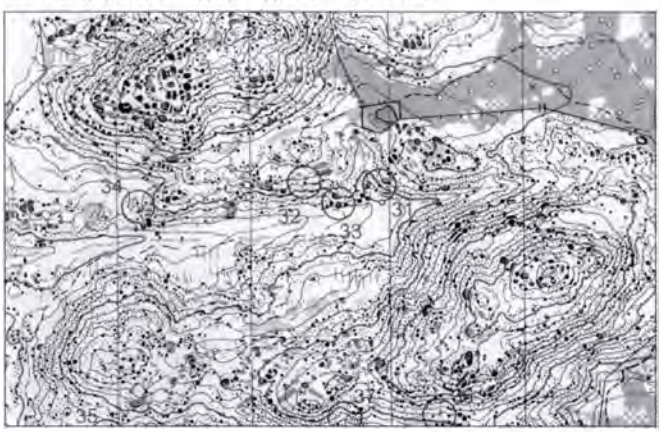

Részlet a váltó térképéből

Nekünk mégis jó nap lett: Zsolt újra az élmezőnyben, 7. helyen végzett, Fanni végre nagyobb hiba nélkül 14. és Bandi ismét előkelő helyen, 23. Máté elégedetlen a 38. helyével, pedig ez a legjobb helyezése, és ezért már nagyon meg kell küzdeni. Ivett végre jól futott a B döntőben, hiba nélkül, elégedett volt magával. Sajnos Őry Eszter nem találta meg az összhangot a terep és a térkép között.

Utolsó nap a Junior VB-n, utolsó versenyszám, és a legizgalmasabb, a váltó. Mindkét csapatunk a 8 közé kerülést célozta meg, és úgy látszott van rá esélyük. A lányoknál a Fanni-Ivett-Eszter sorrend már otthon eldőlt, a fiúk az elhatározott összeállításon egy apró módosítást téve a Máté-Bandi-Zsolt felállásban versenyeztek.

Fanninak nem okozott gondot a legjobbakkal való haladás, az élbolyban érkezve meglapozta a jó eredményt, Ivett és Eszter nagy küzdelemben bejöttek a 7. helyre, erős ellenfeleket, köztük a legesélyesebb orosz 1. csapatot megelőzve. Szép volt lányok!

A fiúknak nem sikerült. Minden csodálatom az övék, ahogyan ezt a két hetet bírták fizikailag, idegileg, de a végére elfáradtak. Bandi ezt már előző nap jelezte, de akkor még kihajtotta magából a jó futást, mára viszont tényleg elfogyott az erő. Végül is a 16. helyen végeztek, már az első etapon elszakadtak az élbolytól és onnan már nem tudtak visszazárkózni.

Én tudom, hogy az elvégzett munka nem vész kárba, és nem utolsósorban az idei tapasztalatok alapján is, jövőre ugyanilyen összeállításban Svédországban ez a három fiú újra esélyt kap, és reményeink szerint sikeres lesz.

Összefoglalva, ennek a Junior VB-nek a legfontosabb eredménye az, hogy ami eddig nem, vagy ritkán valósult meg: mindenkinek volt legalább egy jó futása, olyan, amivel



A női váltó



A női váltó eredményhirdetése

elégedett lehet. Ilyen erős mezőnyben, ahol mindenki maximumot akar teljesíteni, és kis különbségek döntenek, a körülmények pedig gátolják a teljesítményt. Nehéz leküzdeni az erős ellenfelek jelenlétének hatását, a szokatlan környezetet, szálláshelyet, ételeket, stb. Ez mind azt eredményezheti, hogy a résztvevők a vártnál rosszabb teljesítményt nyújtanak. Most viszont összejött. Ráadásul kiemelném a lányokat, akik mindhárman, hibázások miatt, komoly kudarcokat szenvedtek el, és ebből a helyzetből tudtak felállni: Fanni már a középtáv döntőben, de a váltóban mindannyian kiemelkedőt nyújtottak.

Köszönöm az edzőknek a csapattagok felkészítését!

Néhány gondolat csapatunk tagjairól:

Lenkei Zsolt ott van a világ élmezőnyében. Eddig még nem sikerült neki világversenyen, de most 4 jó futása is volt, két előkelő egyéni helyezéssel jött haza. Ezen a szinten már nagyon apró dolgok döntik el a helyezéseket, ezeket azonban nehéz edzésmunkával lehet csak ellensúlyozni. Nagyon jó a fizikai és a mentális felkészülése, skandináv klubjában magas szintű tapasztalatokat szerez, a legjobb úton van a céljai eléréséhez.

Gyurkó Fanni fizikailag már most a mezőny legjobbjai között van, ha összpontosításban és tájékozódásban is ezen a szinten lesz, akkor bárkinek ellenfele lehet. Ezen az úton halad. Sokaknak meglepetést okozhatott, hogy ő volt a legjobb minden számban női csapatunkban, de én számítottam erre, mert láttam az utóbbi időben elvégzett munkáját és fejlődését.

Szabó Bandi és Kerényi Máté Zsolttal együtt edzenek és készülnek a következő Junior VB-re. Most mindketten a mezőny első harmadában tudtak végezni, Bandi volt a jobb, de ez változhat, ha Máté edzésmunkájában tovább halad az eddigi irányban. Előbbi a kiváló koncentrálásának köszönheti, hogy kihozta magából a legjobbat, amit lehetett. Jövőre a váltóban megvalósíthatják céljukat, ha sikerül az egyéni versenyeken jól beosztani az erejüket, és összhangba hozni a váltófelkészüléssel. Már most is sokat tettek ezért, én bízom bennük.

Nagyon kellemes élmény volt ahogyan a lányok kilábaltak a sikertelenségekből, így született az értékes váltóeredmény. Őry Eszter és Hrenkó Ivett fizikailag is bírták a hosszú terhelést, és megmutatták, hogy képesek jó teljesítményre. Az egyéni versenyeken ez csak egyes szakaszokon érvényesült itt, ha ezt az egész pályán meg tudják valósítani, akkor meglepetést okozhatnak. Ivett ezt már csak felnőttben teheti meg, de Eszternek még van egy junior éve. Érdemes készülniük.

A csapat minden tagja tehetséges, tudatos, önálló, határozott egyéniség, a mindezekből adódó súrlódásokkal együtt valósítottuk meg az idei Junior VB teljes programját.

A rendezésről már ejtettem néhány szót. Egy, a nemzetközi tájfutástól földrajzilag is távol lévő gárda, világverseny rendezési tapasztalatok nélkül, nagy munkát végzett. Sok nehézséget leküzdve jó VB-t rendeztek.

A térkép kifogástalannak bizonyult, egy kis területet helyesbítettek, de azt egységesen és magas színvonalon. A sziklaábrázolás egyedi volt, de következetes, és amikor megismertük, már nem okozott gondot.

A pályák izgalmasak, igényesek voltak, nekem tetszettek, leszámítva a már említett középtáv döntőt. A váltót is beleértve, útvonalválasztási, helyzetfelismerési feladatokkal, változatos vonalvezetéssel valósították meg azokat.

A szép helyszínek ellenére a látványszempontokkal nem sokat törődtek, de nézők és TV közvetítés hiányában ez nem is merült fel. A szervezésben már komolyabb döccenők voltak: az említett szállásprobléma időben felismerhető lett volna, az étkezés – valószínűleg a helyi szokásoknak megfelelően – egysíkúnak és kevésnek bizonyult, a versenyiroda működése akadozott, az eredményekhez sokára jutottunk hozzá, a számunkra nélkülözhetetlen Internet szolgáltatás, aminek nagyon örültünk a messzi távolban lévőkkel való kapcsolattartás miatt, utolsó nap reggelén – délután még nagyon kellett volna – minden előzetes figyelmeztetés nélkül megszűnt.

Végül az utolsó néhány napról. Ismerősöm felajánlásának köszönhetően kellemes vendéglátásban volt részünk Sydneyben, ahol négy nap alatt igyekeztük megismerni a helyi nevezetességeket, vagy legalábbis a legfontosabbakat, legérdekesebbeket. Érdekes, élhető város, sok amerikai vonással, de kisebb és talán emberközelibb.

Egy hosszú éjszaka után, ami az időeltolódás miatt 8 órával nyúlt meg, július 19-én kora reggel érkeztünk meg – bangkoki átszállással – Budapestre.

Hegedűs Zoltán
szövetségi kapitány
Fotó: Hrenkó László

Eredmények

Sprint

M20, 3.3 km, 18 controls

1	Vojtech KRAL	CZE	13.59
2	Olav LUNDANES	NOR	14.05
3	Ivan SIRAKOV	BUL	14.23
4	Martin HUBMANN	SUI	14.27
5	Zsolt LENKEI	HUN	14.28
5	Christian BOBACH	DEN	14.28
7	Severin HOWALD	SUI	14.37
7	Rico MOGENSEN	DEN	14.37
20	András SZABÓ	HUN	14.50
54	Máté KERÉNYI	HUN	15.49

W20, 2.7 km, 17 controls *Time*

1	Eva SVENSSON	SWE	13.19
2	Sarka SVOBODNA	CZE	13.20
3	Maja ALM	DEN	13.23
4	Siri ULVESTAD	NOR	13.35
5	Jenny LÃ–NNKVIST	SWE	13.37
6	Anastasia TRUBKINA	RUS	13.56
30	Fanni GYURKÓ	HUN	14.48
42	Ivett HRENKÓ	HUN	15.11
49	Eszter ŐRY	HUN	15.23

Hosszútáv

M20, 11.1 km, 27 controls

1	Olav LUNDANES	NOR	71.30
2	Magne DÃ†HLI	NOR	74.05
3	Christian BOBACH	DEN	75.31
16	Zsolt LENKEI	HUN	80.51
47	Máté KERÉNYI	HUN	87.16
82	András SZABÓ	HUN	97.40

W20, 7.2 km, 16 controls

1	Siri ULVESTAD	NOR	60.47
2	Kine Hallan STEIWER	NOR	61.13
3	Heini SAARIMAKI	FIN	61.48
27	Fanni GYURKÓ	HUN	70.16
52	Eszter ŐRY	HUN	77.14
72	Ivett HRENKÓ	HUN	88.32

Középtáv

M20 A, 4.5 km, 22 controls

1	Olav LUNDANES	NOR	23.15
2	Petter ERIKSSON	SWE	23.59
3	Martin HUBMANN	SUI	24.02
4	Magne DÃ†HLI	NOR	24.29
5	Adam CHROMY	CZE	24.31
6	Michal KRAJCIK	SLK	24.53
7	Zsolt LENKEI	HUN	24.59
23	András SZABÓ	HUN	27.09
38	Máté KERÉNYI	HUN	28.58

M20 B, 4.1 km, 20 controls

1	Ondrej KVAKA	SLK	23.31
2	Oskari LIUKKONEN	FIN	24.05
3	Evgeny PALADIEV	RUS	24.09



Hrenkó Ivett a váltón

W20 A, 3.6 km, 21 controls

1	Jenny LÖNNKVIST	SWE	22.07
2	Ida Marie BJORGUL	NOR	23.41
3	Tatyana MENDEL	RUS	24.32
3	Saila KINNI	FIN	24.32
14	Fanni GYURKÓ	HUN	26.00
56	Eszter ŐRY	HUN	35.25

W20 B, 3.0 km, 16 controls

1	Kate Rea	NZ L	23.27
2	Nicola Peat	NZ L	23.40
3	Alicia GIL SANCHEZ	ESP	23.59
10	Ivett HRENKÓ	HUN	26.14

Váltó

M20 (42)		
1	CZE 1	129:47
2	NOR 1	130:57
	CZE 2	133:53
3	LAT	134:30
16	HUN	144:09
	Máté KERENYI	46:08
	András SZABÓ	51:11
	Zsolt LENKEI	46:50
W20 (31)		
1	NOR 1	101:49
2	SWE 1	101:49
3	SUI 1	103:05
	SWE 2	103:42
4	FIN	103:48
5	CZE 1	104:06
6	RUS 2	106:03
7	HUN	107:59
	Fanni GYURKÓ	34:14
	Ivett HRENKÓ	36:07
	Eszter ŐRY	37:37

IRÁNY CSEHORSZÁG! (3. RÉSZ)

Bohemia 2007

A Nový Bor-i verseny, melyet Csehország kelta eredetű latin neve után Bohemia-nak neveznek, az egyik legnagyobb – ha nem a legnagyobb – tájfutó esemény Csehországban. 1978 óta rendezik meg kétévente, eleinte (1986-ig) az akkoriban még híresebb jičíni ötnapos árnyékában, háromnapos versenyként, majd 1987-től ötnaposként, idén már tizenhatodszor. Népszerűségéhez hozzájárul, hogy a rendező klub városa, Nový Bor a cseh homokkővidék közepén fekszik. Körülötte így jobbnál jobb terepek találhatók mindenfelé, többek között a szép magyar sikereket is hozó 1972-es Világbajnokság egyéni döntőjének és az 1998-as Veterán VB versenyeinek terepe is.

Az idei verseny központja Nový Bor-tól kicsit távolabb, a Prágától 25 km-re, a Moldva és az Elba torkolatánál fekvő Mělník városában volt. Bár Csehországról az embereknek általában a jóféle cseh sörök jutnak eszébe, ezúttal meg kell jegyeznünk, hogy Mělník egy jelentős cseh borvidék központja. A verseny nulladik napján egy sprintversenyen indulhattak a vállalkozó kedvűek. A rajt és a cél a város főterén volt, a pályák pedig nagyrészt a történelmi városközpontban, kisebb részt a két folyóra néző – egyébként pedig közvetlenül a városközpontban elterülő – szőlőhegyen vezettek.

Mělník egy forgalmas kikötőváros is, az Elbán hajóval érkező konténereket itt rakják át vasútra és viszont. Ennek „áldásos" hatását a kemping lakói élvezhették, a vasútállomást a kikötővel összekötő iparvágány



A 3. nap ötezres térképe

ugyanis épp a kemping mellett vezetett el, amin egy dízelmozdony éjjel-nappal húzta-vonta a hosszú konténerszállító vonatokat.

Az összetett értékelésbe is beszámító öt versenynapot a tavalyi cseh normáltávú OB terepén, a Kokořínsko hegységben rendezték meg, a Mělníktől 25 kilométerre lévő Osinalice falucska mellett. Mind az öt napon ugyanabba a célba futhatott be a mintegy 1800 versenyző, köztük 90 fônyi magyarral.

Összesen csupán 8 négyzetkilométernyi az öt versenynap terepe együttvéve. Ez az igazi vad cseh homokkősziklás terep, abból is a szintesebb fajta. A homokkősziklák a hegyoldalban több sorban helyezkednek el, mintegy „emeleteket" képezve, ahol az emeletek közötti szintkülönbség 15-25 méter. Néhol csak egy-kettő, máshol akár három-öt emeletnyi szikla is sorakozott egymás fölött a hegyoldalban. Így hát a tájékozódási képességek mellett a fizikai felkészültség is igencsak számított. A pályák nehézségét jellemzi, hogy a legtöbb kategóriában a győztesek sem tudtak 10 percesnél jobb kilométerátlagot futni.

Négy versenynapon 7500-as térképet kaptunk, míg a harmadik napon a terep homokkősziklákkal legsűrűbben megszórt részét ábrázoló, mákostésztára emlékeztető, 5000-es lappal futhattunk. A pályák

véleményem szerint jól váltogatták a futósabb-kerülősebb és a precíz tájékozódást igénylő finomabb-rövidebb átmeneteket.
Délutánonként lehetőség nyílt a mělníki strandra kedvezményes jegyet váltva hidegvízben fürödni és vízicsúszdázni, vagy a környék nevezetességeit (Prága, Kokořín vára, Říp-hegy) megtekinteni. Utóbbi egy, a Badacsonyhoz hasonló bazalthegy, a monda szerint hajdanán a csehek ősapja, Čech vezér e hegy tetejéről mutatta meg jövendő hazájukat népének. Most többek között aranyló árpaföldeket és zöldellő komlóültetvényeket látni a tetejéről. És akinek a sziklákból esetleg nem lett elege a verseny alatt, az megnézhette a Želízy falu mellett sziklába faragott őrdögfejeket vagy a Mšeno fölötti sziklalabirintusban bóklászhatott.
A cseh versenyekről eddig többnyire szépet és jót írtam, sajnos most az ötödik napon történt egy rendezői mellélövés is. A vadászrajtot három folyosóban bonyolították le, de ebből is a középsőbe a legnépesebb kategóriákat zsúfolták be. És ugyan elvileg 10 perccel a tényleges rajt előtt kellett volna a rajtkordonba beállnia mindenkinek, hogy legyen idő a versenyzőket az indulási idő másodpercei szerint sorbarendezni, ez most nem sikerült és a rajt kaotikussá fajult. A rendezők ugyanis a rajtidejét mindenkinek ott a beálláskor akarták a rajtszámára felírni filctollal, egy listából egyenként kikeresve. Nos, ez olyan percekben, ahol esetleg 30-40 futó is egy percben rajtolt, nyilván nem volt lehetséges. Nem értem pontosan, miért nem lehetett a rajtidő rajtszámra való felírását a versenyzőkre magukra bízni, vagy előrenyomtatott kis matricát adni a rajtidővel, mint azt pl. a kassai rendezők szokták. És ugyan jóparán magunk előre fel is írtuk a rajtidőt a rajtszám erre szolgáló részére, a kordon elején strázsáló két néni csak erőltette és felírta még egyszer – holott elég lett volna ellenőriznie a felírt idő helyességét, ami azért jóval kevesebb időbe telik.
Így hát voltak időszakok, amikor akár csak 8-10 perccel később tudta magát valaki beverekedni a rajtba, vérmérsékletétől függően kisebb-nagyobb mértékben tolakodva vagy békésen várva sorát (és ezzel lekésve rajtját).
Ezt a hibát a rendezők utólag úgy „orvosolták", hogy némelyik kategóriában (nem az összes olyanban, ahol torlódás volt, hanem feltehetőleg csak azokban, ahol a gubanc a dobogós helyezéseket is érintette) a rajt és az egyes pont közötti átmenet idejét utólag kivonták az összidőből, mintha a verseny az egyes pontnál kezdődött volna. Ezzel persze a vadászrajtos verseny pont a lényegét vesztette el, ráadásul ezt akkor az érintett versenyzők többsége szerintem nem is tudta, azaz aki jól lekéste a rajtját, az már esetleg nem is nyomta a pályán.
Kár érte pedig, mert pont az utolsó napon voltak a leghosszabb, legtöbb pontos pályák. Így tehát akár még több perces hátrányt is le lehetett dolgozni vagy több perces előnyt is elveszteni – ez több kategóriában meg is történt.
A fenti probléma ellenére azért összességében jó verseny volt, ahol szép magyar sikerek is születtek, a legnagyobb H35A-ban, ahol az első három mind magyar volt, Egei Tamás – Baracsi Gábor – Borbás Nándor sorrendben. Duplázták a Faggyas lányok D12B-ben, ahol Petra 2., Réka 3. helyen végzett. Győzni tudott még Gera Tibor H40B-ben, Szőcs László H45B-ben; második helyen végzett Horváth Magda D50-ben, Jakubecz Andrea D40B-ben, Molnár Géza (finn színekben) H45A-ban; harmadik lett Lux Andrea D21B-ben. Dénes Zoli pedig H21E-ben csak kis különbséggel szorult a 4. helyre.
Jövőre ismét irány Csehország, hiszen júliusban a Világbajnokságot rendezik Olmütz/Olomouc környékén. Aki homokköre vágyik, már húsvétkor megkaphatja a prágaiak szokásos versenyén, amit most Prágától kicsit messzebb, Česká Lípa környékén fognak rendezni. A nyári többnapos versenyek sora július elején a 4 futamos, ötnapos Česká Kanada-val indul (sajnos ennek időpontja ütközik a Hungáriával), majd a VB alatt is lesz egy 6 napos kísérőverseny Orienteering Festival néven. Augusztusban a Czech5days Trutnov környékén, egy héttel később pedig a lengyel határ mellett a 4 napos, 5 futamos Grand Prix Silesia várja a versenyzőket. Valamelyiket érdemes akár már most betervezni.

Kovács Gábor



Az 5. nap 7500-as térképe

ISMÉT 24 ÓRÁS VÁLTÓ MAGYARORSZÁGON?

A Németországban (NDK-ban) útjára indított 24 órás váltóversenyt 1995-ig évente rendezték meg 60-80 csapat részvételével, majd a szervezők a 95-ös versenyen bejelentették: legközelebb 1997-ben lesz 24 órás váltóverseny. E bejelentés adta az ötletet, hogy a közbenső években is lehetne ilyen versenyt rendezni, csak valakinek fel kellene vállalni a nem kis munkával és szervezéssel járó verseny lebonyolítását. Magyar csapatok 1992-től vettek részt a váltón, kezdetben a Tipo, majd egyre nagyobb létszámban más hazai egyesületek is próbára tették felkészültségüket.

Ilyen előzmények után a Postás rendezőgárdája vállalta, hogy 1996-ban Piliscsaba-Pilisszentiván környékén megrendezi az első hazai 24 órás váltóversenyt. A május 18-19-én Piliscsaba lőtér versenyközponttal lebonyolított 24 órás Szuperinfó-Postás váltóversenyen 16 magyar és 5 német váltó rajtolt el szombaton reggel, hogy 24 órán keresztül a csapatok 6-6 versenyzője egymást váltva minél többet teljesítsen a versenyre kitűzött 39 pálya 208 km-es távjából. Az első 12 órában viszonylag gyorsan fogytak a pályák, de a sötétség beállta után a nehéz éjszakai pályákkal már nehezebben birkóztak meg a versenyzők. Végül a győzelmet 168,3 km teljesítésével (31 pálya) a TIPO csapata szerezte meg az OSC előtt, amely 160,6 km-t futott (29 pálya). Nagy izgalmat okozott a harmadik helyezett német USV TU Dresden csapata (145,5 km), miután utolsó futója a versenyidő lejárta előtt 1 perccel érkezett a célba. A győztes TIPO csapata a 168,3 km teljesítése közben 6080 méter szintkülönbséget küzdött le és 302 ellenőrzőpontot „fogott" meg 24 óra alatt. A verseny legfiatalabb versenyzője a 12 éves Szűcs B. Levente volt, aki 3 pályát teljesített, míg a győztes TIPO csapatából Hajdu Martin 8 alkalommal rajtolt el és közel 40 km-t futott a verseny során.

A következő hazai 24 órás váltót a Postás-MATÁV SE 1998. május 23-24-én a Budai-hegységben, a Nagykovácsitól délre fekvő területen, Cserkészpark (Juliannamajor) versenyközponttal rendezte. Erre az eseményre 4 ország 28 csapata nevezett. Újdonság volt a 12 és 24 órás egyéni verseny kiírása, az előbbire 2, az utóbbira 12 nevezés érkezett. Ezek a létszámok még mindig elmaradtak a páratlan években rendezett német versenyek létszámától, pedig ez fontos feltétele a rentábilis rendezésnek, hiszen megfelelő nagyságú térképre, alkalmas, jól berendezett versenyközpontra, sok pálya kitűzésére, felvezetésére van szükség. Ennek a versenynek külön nehézsége volt, hogy az erdészet a verseny előtti napon a terep bizonyos részét letiltotta (vadászat!), így egy éjszaka kellett a pályák egy részét áttervezni és újból kinyomtatni.

A harmadik, hazai rendezésű 24-órást szintén a Postás 2000. július 15-16-án Piliscsaba környékén kívánta megrendezni. A rendezők a verseny célterületét és az ideiglenes kempinget az egyetem területén tervezték elhelyezni. Az egyetemmel nehézkesen létrejött megállapodás és az így későn kiküldött versenykiírás eredménye az lett, hogy nagyon kevés nevezés érkezett a versenyre, így az nem került megrendezésre.

Eddig szól a hazai 24-órások története. Most úgy hallottuk, hogy ismét van vállalkozó egy ilyen rendezvény 2008-as hazai megrendezésére. A részletekről Hites Viktort, a rendezvény főszervezőjét kérdezem.

Egyre több szó esik mostanában a számtalan külföldi váltóversenyről, azok hasznosságáról és ennek a versenyformának szűkös hazai jelenlétéről. Miért gondoljátok, hogy pont egy 24-órás váltó lendítené fel a hazai váltóversenyzést?

Én személy szerint külföldi nagy váltóversenyen máson nem indultam, „csak" két németországi 24 órás váltón 2003-ban és idén. A kérdésre így kapásból válaszolhatnám azt, hogy a személyes tapasztalataim csak egy ilyen rendezésére adnak lehetőséget. Valójában mégsem ilyen egyszerű a dolog. Saját tapasztalatom sajnos valóban nincs, hogy ezt a fajta váltóversenyt összehasonlíthassam például egy Jukolával, vagy Tiomilával, ahol mindenki csak egyszer fut, de mégis tudok mondani néhány szempontot, ami miatt mint főrendező e mellett a forma mellett tettem le most a voksomat. Ugyanakkor azt is meg kell mondanom, nem zárkózik el a csapat egy „klasszikus", több versenyzős váltóverseny lebonyolításától sem, alighanem a páratlan években egy ilyen verseny megrendezésére próbálunk majd vállalkozni. A két legfontosabb ok, amit mindenképpen szeretnék megemlíteni, miért e mellett a forma mellett döntöttem: a közösségi élmény, és az extremitás. Úgy érzem, hogy az előbbi sajnos hiányzik a mai magyar versenyek többségéről. Keveset vagyunk mi tájfutók egy egész hétvégén igazán együtt úgy, hogy egy helyen alszunk, van idő leülni egymással beszélgetni, barátkozni, ismerkedni, kivel mi van, mit csinál éppen „civilben". Elrohanunk a versenyre, sokan ott sem alszanak, hanem kiautóznak, lefutják a pályájukat és rohanás haza. Sokszor már



nem is annyira terepet választunk, inkább a szerint döntünk, hogy közel legyen a verseny, haza lehessen menni. Mi szeretnénk néhány olyan versenyt rendezni, ami újra összehozza a tájfutókat. Kicsit úgy, mint régen a versenyekre vonattal történő együtt utazás, ahol volt idő a beszélgetésre is. A helyszínen történő sátrazás – ez a verseny máshogy nem is működik – itt mindenki számára biztosítva lesz, ezért sem volt könnyű megfelelő versenyközpontot találni, ahol ez ennyi ember számára gond nélkül megoldható. Amikor 2003-ban első alkalommal vettem részt a thüringiai 24 órás váltón, nagyrészt az OSC tagjaiból álló váltóval, óriási élmény volt megtapasztalni mit kibír az emberi szervezet. Meglepődve tapasztaltam, hogy még a hatodik futás is jól esik 24 órán belül. Igazi élmény volt a csapattársakkal való együttműködés, mindenki, amiben csak tudta, segítette a másikat. Érdekes volt kimennem kétszer is az éjszakába úgy, hogy előtte talán egy vagy két éjszakai versenyen, ha indultam. Igazából azóta foglalkoztat a dolog, hogy jó lenne itthon is megrendezni kétévente egy ilyen versenyt. Most eljött az idő, hogy belevágjunk.

Kik lennének a verseny rendezői?

Elsősorban a klub versenyzői és az ő szüleik, de főleg a verseny marketingjébe és néhány nagyobb feladatra az ország minden tájáról bevonjuk az ismerősöket, barátokat, hiszen mi is tudjuk, hogy azért ez nem lesz „kis falat". Szóval vegyes csapat lesz a rendező gárda is, és alighanem a csapatok többsége is. Ezt a váltót ugyanis nem egyesületek közötti versenyként rendezik odakint sem, és mi is baráti társaságok, a versenyre összeállt csapatok megmérettetésének szánjuk. Meg persze egy igazi tájfutó „ünnepnek".

Találtatok-e alkalmas terepet és megfelelő versenyközpontot a rendezvényre?

Én úgy érzem sikerült megtalálnunk az ideális versenyközpontot, és az előzetes terepbejárások alapján a hozzá tartozó terep is jó választásnak ígérkezik. A két verseny tapasztalatai alapján azt vettem észre, hogy a németek nem törekednek arra, hogy a legtechnikásabb terepeket válasszák ki ezekre a 24 órás váltókra. Ez érthető is, hiszen a legjobb terepeket hagyjuk meg inkább az OB-nak, esetleg a világversenyeknek. Másrészt, van aki 6-7 pályát is lefut 24 óra alatt, képzeljük el, amint dög fáradtan kimegy az illető a hetedik pályájára és mondjuk egy „szupertechnikás részen" – idehaza persze nem sok ilyen van – durván elkever, a csapattársak pedig csak várják és várják. Aztán nem hiszem, hogy szerencsés, ha fizikailag nagyon kemény terepen kerül megrendezésre a verseny, ha sokat kell kettes-hármas zöld bozótban gyürkőzni. Nem szabad elfelejteni, hogy itt bizony a csapattagok többsége akár kétszer is kimegy majd futni az éjszakába, így kellenek a könnyebb tájékozódási feladatot jelentő tereprészek is. Ráadásul úgy a németeknél (akiknél információim szerint éjszakai bajnokság sincs), mint alighanem majd nálunk is (hiszen az éjszakai versenyeink jelenleg nem túl széles tömegeket mozgatnak meg) sok olyan futó lesz, aki itt versenyez esetleg életében először éjszaka. A mi idei váltónkban például mind a két lány ott a helyszínen próbálta ki életében először az éjszakai versenyzést. Örömmel mondhatom, bár cidriztek egy kissé előtte a dologtól, utólag kifejezetten tetszett nekik, hogy legyőzték önmagukat és megcsinálták mind a ketten hibátlanul a saját pályájukat. Így igyekeztünk olyan terepet keresni, ami nem túl szintes, többségében jól futható, nem különösebben technikás, de azért akadnak ilyen részek is. Úgy érzem, a mostani terep tartogat majd szép és érdekes feladatokat a tájékozódás szerelmeseinek. Emellett tájfutó szempontból teljesen szűz terepről van szó!

Tudtok-e szponzori támogatást szerezni, ha nem neveznek elegen a versenyre? Mekkora az a nevező létszám, ami mellett meg tudjátok rendezni a versenyt?

Bízunk benne, sikerül támogatókat, szponzorokat és pályázati forrásokat is felkutatnunk a ren-

dezvényhez. Néhány céggel már fel is vettük a kapcsolatot, vannak ígéretes lehetőségek, így bizakodunk, hogy ezekből néhányat realizálni is tudunk. Ugyanakkor azt gondolom, ennek a versenynek amolyan „tömegsport" rendezvénynek kellene lennie, akkor lehet jövője. Természetesen támogatók megjelenése is akkor várható jobban, ha sokan részt vesznek majd rajta. Sajnos a jelenlegi sportági, de azt hiszem a hazai sportéletben általában (talán a labdajátékokat és néhány nagyon eredményes olimpiai sportágon kívül) külső támogatók bevonására nem kedveznek igazán a körülmények. Reálisan szemlélve, ezért elsősorban a nevezőkre és az általuk befizetett nevezési díjra számítunk biztosan. Az előzetes kalkulációk szerint, nagyon spórolósan, sok társadalmi munkát vállalva a rendezésben, 300 fő körüli létszámnak kellene összejönnie a 12 és 24 órás váltók tagjaiból, hogy biztosan rentábilis legyen a verseny. Természetesen óriási öröm lenne, ha ennek a létszámnak akár a három-négyszerese jönne majd el a versenyre, hiszen a versenyközpont adottságai ezt lehetővé teszik, az pedig egyértelmű, hogy akkor lenne igazi tájfutó ünnep, ha minél többen ott lennénk.

Hogyan fogjátok népszerűsíteni a versenyt, főleg külföldön? Nem késő-e most elkezdeni a szervezést, hiszen egy ilyen versenytípusnak „törzsközönsége" van, így már az idei 24-óráson jó lett volna a kiírást osztogatni?

Valóban előny lett volna, ha már a kinti versenyen tudjuk osztogatni a kiírást. A legfőbb gondunk a megfelelő versenyközpont és terep megtalálása mellett az volt, hogy a sűrű versenynaptárunkban egyáltalán elhelyezhessünk ennyivel előre egy ilyen versenyt önálló hétvégén. Nincs még komolyabb hagyománya ennek a versenynek idehaza, így ezt a problémát csak mostanra sikerült megoldanunk. Biztos vagyok benne, hogy ebben sokat segített, hogy a Szövetségnek is az a törekvése jelenleg, hogy fellendítse a váltóversenyzést Magyarországon. Reméljük, ezt a bizalmat meg tudjuk hálálni, hagyományt tudunk teremteni, így a jövőben a versenynaptárba kerüléssel már nem lesz gondja a szervezőknek. Igyekszünk külföldről is elhozni minél több váltót a versenyre, elsősorban a személyes kapcsolatokon keresztül. A mellékelt képen az idei 24 órás váltó Vajda Kolossal felállt 2. helyezett csapata látható, amely tulajdonképpen már le is adta a nevezését a jövő évi versenyünkre, pedig még nincs is kiírásunk. A Wiener Neustadt-iakkal az utóbbi időben, (Szenior Világbajnokság, Tájfutó Maraton, Chio Eplényi Tájékozódási Napok) nagyon jó kapcsolatot sikerült nekünk is kialakítanunk, ráadásul kiderült, ők is vonzódnak a hasonló, kicsit extrém versenyekhez. Az őszi és kora tavaszi nagyobb külföldi versenyeken szeretnénk szórólapot is osztogatni, meg természetesen hamarosan indul a verseny kétnyelvű honlapja is, amit, ahonnan csak lehet, be fogunk linkeltetni. A „törzsközönséget" ugyanakkor igazából itthon kell szerintem kialakítanunk erre a versenyformára, hiszen elsősorban magunknak szeretnénk egy igazi „tájfutó csemegét" jelentő váltóversenyt rendezni. A kinti versenyen egyébként az indulók kb. 80 %-a hazai versenyző. A verseny elfogadtatásához és a magyar tájfutók meggyőzéséhez, hogy érdemes egy ilyen versenyen rajthoz állni, pedig remélem, elég lesz a versenyig hátralévő 8 hónap.

S.A.

FINN TÚLERŐ A MOCSARAS LAPPFÖLDÖN

WMOC 2007 KUUSAMO - FINLAND

A tavalyi, magyar határszéli, bécsújhelyi WMOC után idén július második hetére Finnországba invitálták a 35 éven felüli tájfutókat. A programfüzet szerint ezt 35 nemzet több mint 4000, a fiatalabbaknak kiírt kísérőversennyel együtt pedig összesen 4 és félezer sportolója fogadta el. Ennek több mint fele finn volt, s ez az eredményekben is megmutatkozott. Magyarok nem kerültek A-döntőbe.

Ennyi résztvevő, szorozva a forprofit nevezési díjakkal és egyéb borsos árakkal: hatalmas üzlet! A következő évtizedben jó lenne Magyarországnak is újból elnyerni a rendezési jogot, mondjuk valamely fürdővárosunkat megtéve versenyközpontnak. Maguk a versenyek azután lehetnek távolabb is, ahogyan ez már korábban is és most is megtörtént. Kuusamo városának csak a megnyitó és a bankett jutott (a repülőtéren kívül, amelynek közelsége egy VB kapcsán már elengedhetetlen), a versenyközpont innen kb. 25 km-re, Rukában volt. A terepek pedig innen keletre, mintegy 20 km-re az orosz határtól. Ez részbeni magyarázata az orosz tájfutók kiváló szereplésének úgy általában, hiszen adott a lehetőségük a skandináv jellegű erdőkben való felkészülésre. Ki is használták a VB közelségét és a svédeket és norvégokat megelőzve a legnépesebb külföldi küldöttséggel álltak ki.



Az említett két skandináv nép úgy látszik nem szeretheti túlzottan a finneket, mert meglepetésre lényegesen kevesebben jöttek, mint eddig bármelyik WMOC-ra.
A lista végén 1-1 fővel most Argentina, Brazília és Törökország állt. Mi magyarok a 17 versenyzőnkkel a 19. helyet foglaltuk el. A jászarokszállási Futárok mikrobusszal utaztak ki, a többiek repülővel. A balatonfüredi Buda Józsi, s vele Somogyi Lajos és Laci egy finn egyesület vendégeként érkezett, akikkel már régi a kapcsolatuk. Müncheni átszállásuk azonban nem bizonyult szerencsésnek: 2 napig vártak, míg a csomagjaik is utolérték őket, s bizony eleget fagyoskodhattak a tizenvalahány fokos, borús őszies időben. A megnyitón emiatt nem is lehettek ott, s a szentendrei Hegyisportosok különítménye is kissé megkésve, csak a stadionba érkezett. Így nekem jutott az a megtisztelő feladat, hogy a ceremónia részeként a HUNGARY felirat mögött a magyar zászlóval vonuljak kis csapatunk élén.

32 év várakozás

Nekem még 1975-ben nyílt lehetőségem finnországi tájfutóversenyen való indulásra. A híres-nevezetes Suunto Games programfüzetében lévő rajtlista férfi elit kategóriájában magyar válogatottként olvasható a nevem. Akkoriban azonban még elég körülményes volt a szocialista táboron kívüli országokba utazni. Például munkahelyi engedély is kellett hozzá. Az akkori főnököm, egy debreceni egyetem testnevelési tanszékének vezetője azonban ezt nem adta meg. Ott nem működött tájfutó szakosztály, tehát Finnországban „csak" Magyarországot és nem az ő klubjukat képviseltem volna. Az egyetemi sportegyesület kinevezett társadalmi elnöke megtudva ezt a tényt az elutasítást még azzal a megjegyzéssel is megfejelte, hogy: „-Hiszen maga nem is a mi kutyánk kölyke!" Bocsánat Professzor Úr – válaszoltam – nem tudtam, hogy Ön nem magyar ember...
A szomorú lényeg azonban: akkor hiába vívtam ki a jogot a válogató versenyeken a finnországi rajthoz állásra, erre csak most, 32 évnyi várakozás után került sor. Köszönhetem ezt Borsod-Abaúj-Zemplén megye és Miskolc önkormányzatának, s néhány sportszerető, lokálpatrióta támogatómnak.

Amikor a térképed elnyeli a mocsár

A finn terep a kiutazott magyar sporttársaim többségének elnyerte a tetszését, de én nem tartoztam közéjük. Az már a terepbemutatókon kiderült, milyen jól helyettesíti a mi csalánunkat az ottani szúnyogpopuláció. Az Emit-cardos pontérintés másodpercnyi megállása alatt már ellepték az embert. Itt is két terepet mutattak be párhuzamosan a megnyitó napján, egymástól elég távol, ezért elégé megterhelő lett az a nap (is). A tajga tűleveleinek uralmát csak itt-ott törte meg néhány csenevész nyír. Akkora fát egész kintlétem alatt nem találtam, aminek ne tudtam volna átölelni a törzsét. Az aljnövényzet, még a fehérrel ábrázolt erdőkben is meglehetősen sűrű, a futást lassító és nehezítő. Út pedig kevés akadt, annak is legtöbbje magyar szemmel csak vadcsapásnak ért fel. No és az a rengeteg mocsár, amiket ki sem lehetett kerülni!
A – számomra elég ijesztő – csúcs az volt, mikor combig süllyedve a kezem is elmerült és kihúzva hiányzott belőle a térképem! Elnyelte a mocsár. Ez a második selejtező futam pályájának kb. egyharmadánál történt, s kétségbeesve kotortam utána a hideg iszapban, hiszen térkép nélkül semmiképpen nem teljesíthettem a hátralévő átmeneteket. Szerencsére sárosan, vizesen, de azért még olvashatóan megtaláltam. Így se sikerült jó időt futnom. A decemberi térdműtétem után (olyan keményen készültem szeptemberben a rádiós tájfutó VB-re, hogy berepedt a porcom), a lábam még mindig nem hajlik tökéletesen. No és többször az iránytartással is gondjaim adódtak. Ezen a terepen a gyors haladáshoz ott kéne edzeni pár száz, vagy inkább pár ezer kilométert. Sok erdőrész még ültetett is, de míg nálunk (például a kiskunsági homokon) ezt ültetési iránnyal jelölik, ott a szárazárok barna pontsorát használják. S természetesen ezeket az árkocskákat általában keresztben kellett (volna) átugrálni.
A mienk, az M55 volt a legnépesebb kategória, 6 selejtező csoportban 415 öregfiú küzdött. A döntők mezőnye csak a C-től kezdett nemzetközi jelleget ölteni, addig finn háziverseny volt. Az A- döntőbe Közép-Európából csak két korábbi világbajnok, a svájci Wolf Dieter és a pozsonyi Máj Stefán jutott be. Én a legnemzetközibb D-döntő 5 kilométeres, 250 méter szintkülönbségű pályáján 83 indulóból a 21. lettem. A magyarok közül A-döntősként egyedül W35-ben Marosfalvi Mónika neve szerepelt, bár sem vele, sem anyukájával, Cser Krisztinával sem


A döntő térképe és
az M55D pálya
10
11
9
8
1
2
7
3
4
6
5

találkozott közülünk senki odakinn. Az utolsó célban kitett eredménylistán azután már Mónikát sem leltem: egy finn hölgy futott a neve alatt...
Muzsnai Ágotának W50-ben viszont több győztes átmenete is volt! Zentai Lászó, becenevén Zetor pedig egészen közismert arrafelé. A szpíker, aki leginkább csak finnek, illetve világbajnokok célbafutását kommentálta, egyedül róla szólt a magyarok közül (from Hungary). A VB nemzetközi ellenőreinek egyike, Jorma Ake, meg egy fiatal finn újságíró srác, aki a sümegi EB-ről tudósított annak idején és sűrűn emlegette nekem a Cseket-hegyet, szóval ő is dicsérte a mi Zetorunkat.

Rénszarvasok az országúton

Egy héten át szervezetten mozgatni 5000 embert, igen komoly feladat. Az egyik legnagyobb gond a parkoltatás, hiszen legtöbben félig üres autóval érkeznek. A parkolásra alkalmas hely viszont kevés. (Tavaly az osztrákok oldották ezt meg igen frappánsan az autóbuszos kiszállítás megszervezésével.) Itt most például a döntőre menet, akinek nem volt szerencséje, 2 kilométert is túrázhatott a célterületig. Ráadásul a hosszú autókígyók gyors haladását hátráltatták olykor a rénszarvasok is. Ezek a buta állatok ugyanis előszeretettel császkálnak keresztbe-kasba az országúton, ami egyik fél részére sem veszélytelen.
A viszonylag szűk területen kialakított célok inkább zsibvásár jelleget öltöttek zavaró zsúfoltságukkal. Azon meg gondolom mások is megbotránkoztak, hogy rutinos tájfutónemzet voltuk ellenére menynyire nem profin oldották, vagy inkább nem oldották meg a finnek a rajtokat. Bár építettek belőlük minden nap hármat is, de teljesen egy helyen, egymás mellett, csupán kordonnal elválasztva. Illetve a döntőn az egyiket odébb tették vagy 300 méterrel, csak kettő maradt egymás mellett. A térképrajtig vezető kötelező útvonal (azaz az erdőben egy fokozatosan kitaposott csapás) pedig azonos volt mindhárom rajtból indulóknak. El lehet képzelni a tumultuózus jeleneteket! De a rajtjukat is sokan lekésték (a második napon én is), szerintem legalább részben rendezési hiba miatt. A versenyóra ugyanis nem azt az időt mutatta, amelyik kordonban állt.
Ennek a VB-nek egyértelműen a rajtoltatás volt a leggyengébb pontja. A legjobb viszont: mindhárom versenynapon folyamatosan meleg, majdnem forró vízben zuhanyozhatott több órán át a teljes mezőny, kint a tajga közepén, ami az első napi zuhogó esős, de a többi etapon is uralkodó borús, hűvös „őszidőben" különösen jól esett. A férfi oldalon egyszerre 36 tusoló üzemelt. S annyira jól építették meg a fürdősátrakat, hogy a női szakasz zuhanyozószámát nem is sikerült felderítenem...

Éjszakai verseny – lámpa nélkül

A WMOC-k történetében lassan hagyományossá válik, hogy a rendezők adottságaikhoz igazított versenyformákkal igyekeznek színesíteni a programot. Így, mint ismeretes, Kanadában váltót, Ausztriában városi parkversenyt rendeztek, jövőre Portugáliában pedig már sprint és hosszú távon is lesznek versenyek. Mi mást találhattak volna ki a finnek, mint az éjszakait?
Nálunk áprilisban kezdődött és májusban már be is fejeződött az éjszakai szezon, s most, amikor sokkal kellemesebb lenne este futni, s nem a 40 fokos rekkenő hőségben, már mutatóban sincs ilyen versenyünk. Skandináviában ezzel szemben nagy divat az éjszakai. Némi turpisság azért van benne, ott ugyanis igen sokszor lámpa sem kell hozzá! Olyan világos van, mint nappal. Ha meg borús az idő, mint nagyrészt ott is volt, óra nélkül nem tudni, milyen napszak van éppen. Egyszer váratlanul felhőtlen lett az ég, s akkor sikerült lefényképeznem a Napot – este tízkor. Tehát a megnyitó előtti este a Midnight Sun Race rajtja Rukában, a versenyközpont feletti sípálya tetején (ahová sífelvonóval jutottak el az indulók), célja pedig a lesiklópálya aljában volt, közben jó sok szinttel. Én ezt kihagytam.

Kit érdekel az Északi-sarkkör?

A döntő előtti pihenőnapra – a bankett mellett – turistaprogramokat is szokás szervezni, persze ezeket is kellő hasznot hozó áron.
Lehet én látom rosszul, de nem vagyok biztos benne, ismerik-e a finnek az igazi értékeiket. Mert mit kínáltak?
Vásárlás egy kerámiaüzemben (Ez nem nagy unikum). 2. Farmlátogatás (Ez sem). 3. Golfozás (Rengeteg országban lehet). 4. Raftingolás (Szintén nem finn specialitás). 5. Nemzeti park látogatás (Még talán ez a legjobb, de nemzeti parkja is van már a legtöbb nemzetnek).
Azt viszont az egész világon alig néhány állam mondhatja el magáról, hogy áthalad területén az Északi-sarkkör. Most a versenyközponthoz képest mintegy 50 kilométerre voltunk tőle, de oda nem szerveztek semmit!
Talán nem érzik, milyen különleges élmény egy onnan messze élő embernek átlépni azon, ha csak 1 méterrel is. Én nem voltam rest menetrendszerinti buszra ülni ezért az élményért, nem valószínű ugyanis, hogy még egyszer ennyire közel kerülök hozzá. Mert annyira azért nem tetszett meg a Lappföld és a finn tájfutás, hogy visszatérő vendég legyek errefelé. Az ott talált sok szép közül a csenden, a nyugalmon, s a természet közelségén kívül a levonzóbbnak találtam: egy-két kivételtől eltekintve egész idő alatt nem találkoztam környezetszennyező dohányosokkal...

Kovács Attila
Zöld Sportok Clubja, Miskolc

HSE féloldal

Szentendre Kupa Ausztria

Sopron-Brennberg HUNGARY / AUSTRIA Katzelsdorf

2007. szeptember 08.	2007. szeptember 09.
Középtáv	**Normáltáv**
Rajt 14.00-tól	**Rajt 10.00-tól**
	Kiemelt rangsoroló és WRE verseny

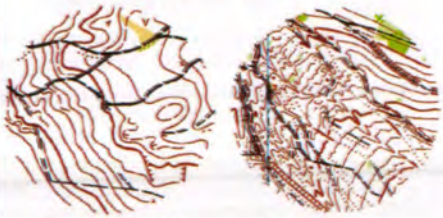

1 hétvége, 2 magyar verseny 2 országban!

http://lazarus.elte.hu/tajfutas/hse

Sport- és rendezvényszervezők!

Idei ajánlatunk:

rendezvény szervezéshez

- rajtszámok: futó-, kerékpár-, triatlon- és kajak kenu versenyekre; laminált papír, vlies vagy PVC alapanyagokból, biztosító tűvel vagy gumival
- kordon szalagok: 10-40 cm szélességben, PP szövetből
- reklám molinók ponyvára, reklámtáblák
- passztartó szalagok: szövött vagy szitázott egyedi felirattal vagy felirat nélkül
- rendezői kártyák, kártyatartók

díjazáshoz

- érem: kétoldalas, öntött, egyedi felirattal
- éremszalag: egyedi feliratú, szövött vagy szitázott
- póló, teniszing, pulóver több minőségben, széles színválasztékban, emblémázva
- fehér frottier fejpánt, emblémázva



Ha nincs határozott elképzelése, ötleteinkkel segítünk.

Egyéb szolgáltatásaink: szitanyomás, fólia kivágás, nyomdai termékek

Új e-mail: mathe@rubicom.hu

Hamarosan új honlap: mathe.mtfsz.hu

Graffic-Com Bt.
Máthé István
1031 Budapest
Malomkerék u. 1.
Tel./Fax: 06/1-242-3945;
Mobil: 06/20-9573-165
e-mail:mathe@rubicom.hu

PÁLYÁZATI FELHÍVÁS

a Sportident rendszer üzemeltetésére 2008-2009-ben

A pályázat tárgya
Az MTFSZ Informatikai és Technikai Bizottsága pályázatot ír ki a Sportident rendszer üzemeltetési feladatainak ellátására a 2008. és 2009. évben.

A pályázóval szemben támasztott követelmények
A sikeres pályázatnak feltétele, hogy a pályázó már rendezett rangsoroló versenyt a Sportident rendszerrel. A pályázónak be kell mutatnia az üzemeltetést végző szakemberei alkalmasságát, felkészültségét. A pályázó szakembereinek rendelkezniük kell legalább alapszintű számítástechnikai jártassággal, és ismerniük kell az MTFSZ által fenntartott Sportident rendszer technikai elemeit, kezelésének szakszerű módját, és a rendszerhez tartozó versenyrendező szoftverek használatát. Referenciaként a pályázónak meg kell adnia, hogy hány versenyt bonyolított le ezekkel a szoftverekkel, ezek milyen versenyformájú és milyen létszámú versenyek voltak. Ezen kívül a pályázónak rendelkeznie kell folyamatosan működő email és telefon elérhetőséggel.

Az üzemeltetési feladatok leírása
A pályázónak vállalnia kell, hogy az MTFSZ-t képviselő Informatikai és Technikai Bizottság szakmai irányítása és felügyelete mellett, az elvárható legnagyobb gondossággal üzemelteti a Sportident rendszert.
Az üzemeltetési feladatok részletes leírása az 1. sz. Mellékletben található.
A Sportident rendszer jelenlegi eszközleltára a 2. sz. Mellékletben található.

A pályázat tartalma
A beadott pályázatnak tartalmaznia kell a következőket:
A pályázó neve, címe, elérhetőségei (telefon és email)
A pályázó bemutatása, a 2. pontban leírt követelményeknek való megfelelése és referenciáinak ismertetése
A mellékletben részletezett üzemeltetési feladatok ellátásának vállalása, a teljesítés módjának leírása (pl. tárolásnál a telephely címe, tárolás körülményei)
Árajánlat: a tárolási-karbantartási szolgáltatások vállalási ára (ld. 1.sz. Melléklet 1-4. pontok), amit az üzemeltető az MTFSZ felé kíván elszámolni. (Tájékoztatásul: a jelenleg érvényes üzemeltetői díj 22 000 Ft+áfa /hónap.)
A versenyrendezőknek nyújtott szolgáltatások leírása és árai (ld. 1.sz. Melléklet 5. pont) (Tájékoztatásul: a jelenleg érvényes szolgáltatások és díjtételek az MTFSZ hivatalos honlapján olvashatók.)

A pályázatok beadása
A pályázatot írásban, elektronikus formátumban, email útján az MTFSZ irodába kell eljuttatni. Email cím: iroda@mtfsz.hu
Beadási határidő: 2007. szeptember 30.

A pályázat értékelése
A pályázatokat az Informatikai és Technikai Bizottság tagjaiból létrejött bíráló bizottság szakmailag értékeli, és a főtitkárral egyetértésben döntést hoz a nyertesről, az Elnökséget a döntésről tájékoztatja. A nyertes pályázóval az MTFSZ 2 évre szóló üzemeltetési szerződést köt. Az MTFSZ fenntartja a jogot a pályázat sikertelennek nyilvánítására, és szükség esetén új pályázat kiírására.
Értékelési szempontok:
a pályázó alkalmassága, referenciái 30%
az üzemeltetői feladatok megfelelő színvonalú ellátása, ennek egyértelmű vállalása a pályázatban 30%
vállalási ár (a nyújtott szolgáltatások árainak értékelése összességében) 40%

Budapest, 2007. augusztus 22.
Az MTFSZ Informatikai és Technikai Bizottsága

1. sz. Melléklet: az üzemeltetői feladatok leírása

Tárolás
Az üzemeltető a saját maga által biztosított telephelyen folyamatosan ellátja a

TÁJFUTÁS

A Magyar Tájékozódási Futó Szövetség lapja

2007. 7. szám

Kiadja a Szövetség:

A kiadásért felel:
Less Áron

Alapító főszerkesztő:
Skerletz Iván

Főszerkesztő:
Hites Viktor

Állandó munkatársak:
Scultéty Márton, Sárecz Lajos, Cserpák Zsolt, Madarassy Pál, Kelemen János, Zentai József, Miháczi Zoltán, Ács Gábor

Fotók:
Nemesházi László, Máthé István

ISSN 0133-4697

Megjelenik évente
10 alkalommal

	lapzárta	megjelenik
7.	08. 21.	08. 31.
8.	09. 25.	10. 05.
9.	10. 23.	10. 31.
10.	11. 20.	11. 30.

Szerkesztőség:
MinSport Bt.,
Telefon: 88/421-404
8200 Veszprém,
Gyöngyvirág u. 16/F
E-mail: tajfutas@freemail.hu

Nyomda:
Schneider-Print Kft.

rendszer tárolását. A tároláshoz biztosítja a vagyonvédelem érdekében szükséges feltételeket és az eszközök állagmegóvása érdekében szükséges körülményeket.

Karbantartás

Az üzemeltető elvégzi a Sportident rendszer eseti és időszakos karbantartási feladatait. Ezen feladatok a következők:

a rendszerhez tartozó számítástechnikai eszközök (elsősorban nyomtatók és számítógépek) rendszeres tisztítása, működőképességük ellenőrzése

a rendszerhez tartozó számítógépeken a versenyrendező szoftverek működőképességének ellenőrzése, szükség esetén helyreállítás egy lementett állapotból, vagy újra telepítés

az ellenőrzőpontok (dobozok) tisztítása, működésének rendszeres ellenőrzése, a bennük lévő elem elhasználódásának figyelése és szükség esetén csereigény jelzése, a belső óra rendszeres ellenőrzése és beállítása, szükség esetén programozás elvégzése

a rendszerhez tartozó akkumulátoros egységekben (elsősorban hőnyomtató, UPS, rajtoltató óra) az akku ellenőrzése, használat előtt feltöltése

minden egyéb, előre nem látható, a használat során a biztonságos üzemeltetéshez szükségessé váló karbantartás elvégzése.

Kiadás, visszavételezés

Az üzemeltető nyilvántartást vezet a Sportident rendszer bérleti igényeiről, és ez alapján önállóan egyeztet az igénylőkkel, közreműködik az esetleges ütközések feloldása érdekében.

Az üzemeltető a Sportident rendszer bérbevevői (a továbbiakban: versenyrendezők) részére – amennyiben azok saját maguk kívánják megoldani a rendszer üzemeltetését – a rendezvény előtt, egyeztetett időpontban átadja a rendszer igényelt elemeit. Az átadáskor jegyzőkönyvet készít az átadott eszközökről, a versenyrendezővel pedig a jegyzőkönyvön elismerteti az eszközök működőképes állapotban történő átvételét. Az üzemeltető a versenyrendezőtől a rendezvény után egyeztetett időpontban visszaveszi a használatba adott eszközöket, és ennek során ellenőrzi azok hiánytalan meglétét és működőképességét. Hiány vagy sérülés, meghibásodás esetén az esetet jelenti az MTFSZ felé, és egyeztetett módon, az MTFSZ költségére gondoskodik a szükséges javíttatásról vagy pótlásról.

Az üzemeltető az MTFSZ honlapon közzétett bérleti feltételeknek megfelelően (általában a verseny számítógépes adatbázisából kinyert létszámadatok alapján) kiszámítja a versenyrendező által fizetendő rendszerbérleti és dugóka bérleti díjakat, és ezt 15 napon belül email útján továbbítja az MTFSZ-nek.

Fogyóeszközök pótlása

Az üzemeltető a Sportident rendszer rendeltetésszerű használata során jelentkező fogyóeszköz igényeket (elemcsomagok, nyomtató toner, papír, dobozrögzítő pántok, aggregátor üzemanyag) nyilvántartja, a szükséges fogyóeszköz beszerzésekre idejében figyelmezteti az MTFSZ-t. A fogyóeszközöket egyeztetés után az MTFSZ költségére az üzemeltető szerzi be.

Üzemeltetés versenyeken

A versenyeken történő üzemeltetést az üzemeltető közvetlenül a versenyrendezővel való megállapodás alapján végzi. A megállapodás rögzíti az adott versenyen nyújtott szolgáltatásokat és az ezzel kapcsolatos díjazást. Az üzemeltető a pályázatban adja meg a szolgáltatásainak jegyzékét a rájuk vonatkozó 2008. évi árakkal együtt. Az MTFSZ a pályázatok elbírálásakor a megadott árakat figyelembe veszi. A pályázónak vállalnia kell, hogy szolgáltatásait minden versenyrendező felé azonos feltételekkel kínálja. A szolgáltatásoknak legalább az alább felsoroltakat tartalmazniuk kell:

a rendszer használatának betanítása

verseny előkészítése a versenyrendező szoftverben (név, dátum, nullidők)

ellenőrzőpontok és pályák bevitele a versenyrendező szoftverbe

nevezések bevitele a versenyrendező szoftverbe (import vagy kézi)

sorsolás, rajtlista készítése

bérelt dugókák versenyzőkhöz rendelése

ellenőrzőpontok (és egyéb SI dobozok) előkészítése a versenyre

a rendszer helyszínre és vissza szállítása

helyszíni rendszerfelügyelet, módosítások bevitele, dugókák kiolvasása

szpíker felszerelés telepítése, felügyelete

előzetes eredménylisták készítése a helyszínen

végső, részidős eredménylista, illetve rangsorpontszámításhoz szükséges állomány készítése a verseny után, és a versenyt követő 3 napon belül ezek eljuttatása a rendezőknek és az MTFSZ illetékes szerveinek (honlap üzemeltető, illetékes bizottságok)

2. sz. Melléklet:
a Sportident rendszer eszközleltára

Megnevezés	mennyiség
3-as elosztó	3 db
50 m-es hosszabbító	1 db
HONDA 2kW benzines aggregátor	1 db
10 l-es műa. benzinkanna	1 db
Centralion Blazer1400 UPS	2 db
HP XE-3 Omnibook	1 db
Albacomp Activa notebook	1 db
Dell Latitude notebook	2 db
Vezeték nélküli hálózati adapter	4 db
OKI B4250 nyomtató	2 db
Samsung ML3050 nyomtató	2 db
Programozó (RS232) doboz	7 db
USB kiolvasó doboz	2 db
kézi időmérő + SI Sprinter doboz	1 db
SEIKO DPU3445 hőnyomtató	2 db
Leolvasó doboz a hőnyomtatóhoz	2 db
Quad Serial I/O PC kártya	1 db
soros kábel	600 m
SI dobozok	160 db
dugókák (bérelhető, kék)	360 db
SI master doboz	1 db
LED kijelzős rajtoltató óra	1 db
Vágógép	1 db

Sportsoftware szoftver licencek:

OE2003 (egynapos egyéni)
MT2003 (többnapos egyéni)
OS2003 (váltó) : szoftverenként
OEspeaker (egyéni szpíker) különböző
OSspeaker (váltó szpíker) példányszám
OEsprint (selejtező-döntő)
MTpoints (többnapos pontszámításos)
OT2003 (csapatverseny)



TRAIL-O ORSZÁGOS BAJNOKSÁG

A Hungária Kupa 3. versenynapja után a Harkányi fürdő területén, illetve környékén vehettünk részt az idén másodszor megrendezett országos bajnokságon.

Kelemen Janó és frissen kiképzett új csapata helyenként fogós pontcsoportokkal várta a megjelenteket. Karszalagunk segítségével ki-be járkáltunk a fürdőközönség elől elzárt kapukon. Az időmérő pontokon meglepően udvarias és korrekt volt a fogadtatás, egyetlen hibaként az hozható fel, hogy az 1. időmérőpontnál önkéntelenül is látható volt, melyik betűre mutat az előző néhány induló. Mentségemre legyen mondva, mivel nem akartam jogtalan előnyt szerezni, bár megláttam Kovalcsik Pista által mutatott jó választ, gyorsan egy másikra mutattam.

Általánosságban viszont meg kell jegyezni, hogy az indulók jelentős része még mindig nem ismeri a szabályokat. Jellemző példa erre a 8-as pont volt. A távoli nézőpontból és környékéről nehezen lehetett meghatározni a kihelyezett pontok helyét, egymáshoz való viszonyát, ezért onnan el kellett mozogni. Addig logikus, hogy nem szabad a ponthoz odamenni, de merre meddig szabad? (Csak a kerekes székkel is járható szakaszon!) A szabály nem ismerete nem csak a Trail-O-ra igaz, hiszen a délelőtt folyamán szinte a fél mezőny bizonyította be ugyanezt a Sprint szabályokról. A zöld lakott területen akkor sem vághatott volna át senki, ha nincs bekerítve, ha szépen nyírt fű és a közepén egy ösvény csábít.

Örömmel figyeltem, hogy egyre több kerekes szék gördül körülöttünk, sőt egyre inkább érzik a térképet, ismerik és jól teljesítik a feladatot.

A verseny előtti héten a listán került először elő, majd most Harkányban ismét. Mi a Trail-O pontelhelyezésének hibahatára. Meddig északi egy objektum és mikortól nem az. A fürdőben volt nem a megoldástérképpel megegyező helyen kihelyezett bója. Ezt kis precizitással el lehetett volna kerülni. A legtöbb vitát viszont az 5. pont okozta, amelyik a „tudatos" versenyzőket hosszabban elgondolkoztatta. A térképen az aszfaltút melletti árok egy pontja volt megadva, a helyszínen kis távolságban egymástól 4 bója várt minket, ahol némi ügyességgel és metszéssel a legtöbben helyesen kiválasztották, melyik áll korrekt helyen, de... A négy pont egyike sem az árok alján volt, hanem közvetlenül az árok szélén. Elgondolkodtam, vajon azért került az árok szélére, hogy alacsonyabbról, a kerekes székben ülve is jól látszódjanak, vagy hogy ne legyen helyes megoldás. Ki-ki vérmérsékletének és megérzésének megfelelően döntött. A rendezők először a B megoldást fogadták el, majd egy napi töprengés után kiemelték a pontot.

Összességében a tavalyinál gördülékenyebben lezajlott versenyen sétáltunk, illetve hajtották kerekes székeiket a paralimpiai kategóriában induló versenytársaink. Az előfordult hibák ellenére látható a fejlődés és egy sikeres Trail-O VB-t rendezhetünk 2009-ben.

Miháczi Zoltán

OPEN 96 induló	Pont	Korr.	idő
1 Kovalcsik István	BME	12	21
2 Urtzi Iglesias	COBI	12	22
3 Zelei Zoltán		12	39
4 Németh Bence Zsolt	VBT	12	40
5 Kovács Boldizsár	BME	11	16
6 Bíró Fruzsina	BEA	11	31
PARA	**Pont**	**Korr.**	**idő**
1 Beke Viktor		8	152
2 Dirák Rita		7	85
3 Sasvári Gyula		7	123
4 Kátai Virág		6	164
5 Richard Keighley	WIM	6	208
6 Tarsoly Márta		5	162
7 Toldi Mária		5	201
8 Rozgonyi Gábor		4	106



NEMZETKÖZI HUNGÁRIA KUPA

Pécs – Orfű – Abaliget – Harkány 2007. augusztus 1-5.

A nemzetközileg is elismert, igen rangos Hungária Kupa versenysorozatot, immár második alkalommal, a Magyar Tájékozódási Futó Szövetség felkérésére a Baranya Megyei Sportszövetségek Szövetsége és megbízása alapján a Baranya Megyei Tájékozódási Futó Szövetség és tagszervezetei, a PVSK, PVM, POEÜ tájékozódási futó szakosztályai rendezték.



Munkában dr. Kiss Endre, az elnökhelyettes

Ez a verseny a Hungária sorozatban a 32. volt, amely egyben a XLVIII. Mecsek Kupa küzdelmeit is jelentette. Orfű és Abaliget sajátos karsztos vidéke nemcsak a hazai de a külföldi versenyzők előtt is ismert, és méltán elismert. A környező terepek korábban otthont adtak számos hazai bajnokságnak, Nemzetek Versenyének, junior Európa-bajnokságnak, Mecsek Kupáknak, de 1992-ben a Világ Kupának is.
A verseny központja az orfűi általános iskolában volt. Jelentkezéskor nagyon szép kivitelű, esztétikus, a versennyel kapcsolatos szinte minden fontos tudnivalót tartalmazó (rajtlista, terepek, térképek, pályaadatok, pontmegnevezések, ...) Programfüzetet vehettek át a nevező egyesületek. Minden versenyző kapott egy esztétikus rajtszámot, továbbá egy karszalagot is. Ez a vízhatlan karszalag jogosított fel a szervezett szállásokra, a versenynapok céljába való ingyenes belépésre, az ingyenes parkolásra a verseny parkolóiban, valamint a kiegészítő programok és szolgáltatások kedvezményes igénybevételére, így például a Harkányi Gyógyfürdő strandjának szolgáltatásaira is. A résztvevőket a nagyon szép fekvésű orfűi kempingben és tornateremben, az abaligeti kempingben, illetve egyéni szálláshelyeken szállásolták el.
Három versenyhelyszínen zajlottak a sportesemények. Az első két napon Abaligeten, a harmadik napon Harkány fürdőjében, parkjaiban, illetve az utolsó két napon pedig Orfűn, a Mecsek karsztos, töbrökkel, völgyekkel szabdalt erdeiben. A különböző



versenynapokon a versenyek az alábbi kísérő elnevezést is kaptak: Szigetvári Takarékszövetkezet WRE (1. nap), Mecsekextrém Nagydíj (2. nap), Harkányi Gyógyfürdő (3. nap), Orfű (4. nap) illetve Mecsek Kupa (5. nap)
Az első nap programja világranglista futammal indult, Abaligeten. A különböző korcsoportokban, 40 kategóriában folyt az első napi küzdelem. A legnagyobb érdeklődés a két elit, egyben világranglista futamot kísérte a Hungária Kupa első versenynapján. A 8,5 km-es, 360 méter szintkülönbségű futamot, Szerencsi Ildikó a Szegedi Vasutas SE sportolója nyerte, Kelemen Bernadett és Domján Zsuzsanna pécsi futók előtt. A férfi elit kategóriában a 13,7 km-es, 660 méteres szintkülönbségű pályán az Egri Testedző



Beérkezett Kelemen Bernadett, a verseny női győztese

Club futója, Kovács Ádám nyert. Második helyen Józsa Gábor a Törekvés SE sportolója végzett, harmadik lett Tóth Ádám a Gyöngyösi TC-ből. Amint az első napi eredményekből is látszik, hogy a magyar válogatott tagjai egymás között osztották el a tiszteletdíjakat. Különösen a két világranglista győztes: Szerencsi Ildikó és Kovács Ádám teljesítménye volt kiemelkedő. Ez az elsőprő magyar fölény egyben jó előjel is (lehet) az augusztus közepén Ukrajnában sorra kerülő felnőtt Világbajnokság előtt.

Mind az öt napon, a pályakitűzők megfelelő színvonalú, nyomdailag benyomtatott pályákat, szép kivitelű térképeket (Szuadó, Harkány, Vízfő) igyekeztek a versenyzők számára bocsátani. A pályák hossza alkalmazkodott a versenysorozathoz. A rajtoltatás minden nap azonos időben 9 órakor indult. A rajtbamenet a programfüzetben leírtaknak megfelelően – mint minden program – korrekt módon történt, hasonlóan, mint a rajtoltatás is.

A céliroda (Abaliget Sportpálya, Harkány Gyógy- és Strandfürdő, Orfű Kistó) jó munkamegosztásának és gyakorlatának köszönhetően az eredmények viszonylag gyorsan „kikerültek". A számítógépes rendszer ugyancsak jól vizsgázott. A célba érkezés után a hagyományos büfé sátrak mellett az óvoda, a gyermekversenyek, vásári kirakatok, információk, igazi „hungária kupás" hangulatot adtak most is. A tömegből messze „kiemelkedtek" a sárga egyenpólósok, azaz a verseny Rendezői. Szinte megfejthetetlen, hogy az ötnapos Hungária Kupát, a kísérő programokat (MTB-O verseny, Mikrosprint, Országos Trail-O Bajnokság, Orfű Tó-futás, Mobil-O, ...) s a napi eredményhirdetéseket is beleértve, hogyan győzték mindezt öt napon keresztül. Igazi megszállottjai ennek a sportágnak, csak azok képesek ilyenre.

A záróünnepség ünnepélyes volt, a helye, a külsőségek, a nemzetközi színvonalnak jól megfeleltek. Az idei Hungária Kupán most először nyert aranyérmet pécsi hölgy a női elit kategóriában. Kelemen Bernadett a vasutasok kitűnősége végig magabiztosan versenyzett. Férfi elitben az egri Kovács Ádám győzött, akit jelenleg a legjobb formában lévő magyar tájfutónak tartanak. A pécsi Zsolnay Porcelán Manufaktúra Zrt. által felajánlott szép díjak, de a többi támogatók által felajánlott díjak is méltóak voltak a nemzetközi versenyhez.

A verseny zárásakor egy kis statisztikai adatsort kértem Dr. Kiss Endrétől, a versenybíróság elnökhelyettesétől, aki az alábbiakat összegezte: „421 külföldink volt 23 országból s mi magyarok 24. országként. Továbbá 1450 versenyző található az eredménylistán, akinek legalább egy napi eredménye volt! Ehhez jött hozzá a napi 150-220 fős gyerekfutamos, plusz a Trail-O, a mobil, a mikro-sprint, a kerékpáros tájékozódási verseny. Ezek eredménye ugyancsak csatolva lett a honlapunk eredménylistájához."

Végezetül Dr. Kocsik Árpád szpíker által készített interjúból, (s általam ellesett), Horváth Magda gondolataival zárnám a cikket, aki így nyilatkozott a versenyről: „Igen jól éreztem magamat ezen a versenyen, a beharangozókból már látszott hogy nagy gondossággal előkészített remek versenyre számíthatunk. Már nagyon vártam, hogy ismét a Vízfőn és a Szuadón versenyezhessek, hiszen ezek Magyarország legjobb versenyterepei, rengeteg szép élmény köt Orfűhöz, edzőtáborok és versenyek. Remek élményben volt részem, nagyszabású, komoly nemzetközi verseny zajlott itt ezen a héten. Azt gondolom, hogy ez a rendezés példát adhat a kluboknak, átgondoltságból, szervezésből, lebonyolításból, együttműködésből, - ha volt is probléma, kívülálló nem érzékelhette, látszott hogy szívük lelkük benne volt a munkában és ennek eredményét élvezhettük a versenynapokon, ezen a Hungária kupán. Gratulálok a csapatnak és jövőre is kérünk valami hasonlót!"



Pályaelemzés: Zánkay A. és Bozán Gy.

Kép és szöveg: Dr. Sindely Pál

KÉT 5 NAPOS MÁSFÉL HÉT ALATT

Nem gyakran adatik meg, hogy az ember 11 nap alatt 10 napot versenyezzen, mivel viszont az idén sikerült részt vennem két egymást követő 5 naposon is, érdekes tapasztalatokkal lettem gazdagabb. Az egyik egy nagyon kevés tájfutóval rendelkező ország történetének első ötnaposa, a másik pedig egy régi nagy név, mely viszont az elmúlt években egyre kevesebb versenyzőt vonzott: a július végi szlovéniai Orienteeringonline Kupát követte augusztus elején Orfűn a Hungária Kupa.

A szlovén rendezők már áprilisban büszkén közölték, hogy többen neveztek a versenyre, mint ahány aktív tájfutó van az országban. Pár héttel később pedig egész egyszerűen le kellett zárni a nevezést, mivel 1400-nál több futó kiszolgálását egyszerűen nem tudták vállalni. Igen nagy siker ez tehát egy olyan országban, melyben egy maroknyi tájfutó van csak. Jól jelzi viszont azt is, hogy a versenyzők csábításában milyen nagy szerepe van a marketingnek. Az OO Kupa alapvetően kedvező helyzetben van. A verseny végül is egy online tájfutó újságból nőtt ki: az orienteeringonline.net oldal hol működött, hol nem, attól függően, hogy a szerkesztőnek, Ivan Nagynak mennyi ideje volt foglalkozni vele. Viszont sokan olvasták, a verseny neve vonzó volt a honlap miatt. Emellett igen profi, nagyon-nagyon szép meghívókat gyártottak és osztogattak különféle versenyeken már tavaly nyáron a nagy eseményről. Az is megkönnyítette a dolgukat, hogy nagyon sok kitűnő, még nem használt terepük van, az pedig főképp a rendezőket dicséri, hogy képesek voltak az öt versenynapot öt különböző terepre vinni.

Ivan Nagy és csapata pár éve rendezi az OO Kupákat, s most először érezték úgy, hogy a 3-4 naposok után megbirkóznak egy 5 napos rendezvénnyel is. Az idei Hungária Kupa rendezőgárdája ezzel szemben több nagy versenyt rendezett már, OB-k mellett éppen 10 éve egy nagy sikerű Hungáriát is. Az elmúlt években ugyanakkor jelentősen csökkent a Hungáriák résztvevői létszáma, s most jött el az idő, hogy a tendencia változzon. A pécsi rendezők az elmúlt években látottnál jóval nagyobb hangsúlyt helyeztek a verseny propagálására, a kiírások, kedvcsináló prospektusok azonban korántsem voltak olyan profik, mint például az OO Kupáé. Amikor a külföldiekre lövünk, sokkal inkább érdemes a tereppel, a természeti értékekkel dicsekedni. A Hungária angol bulletinjén sok volt a felesleges szöveg és kevés a valóban csábító kép, illetve infó: nem szabad a kötelező elemekkel teletűzdelt magyar kiírást lefordítani, a célközönséget a legkevésbé sem érdekli például az, hogy név szerint kikből áll a rendezőség. Következő nagy eseményeink rendezői számára is jó tudni, hogy a nyári nagy versenyeken nagy tételben kapjuk az elkövetkezendő versenyek kiírásait, érdemes valóban színes-szagosra, az átlagostól elütőre tervezni a prospektusokat és időben elkezdeni a szórást. Egy évvel a verseny előtt már szinte késő elkezdeni a reklámozást, idén nyáron már jó pár 2009-es kiírást is kaptam.

Visszatérve a Hungihoz: a mecseki többös, valamint a tapasztalt rendezők garantálták, hogy az idén jóval többen jönnek, mint tavaly. Akkor, Debrecenben a rendezés legfőbb gondja az volt, hogy abszolút ellenszélben kellett dolgozni: rossz híre volt a terepnek (csalán és bozót) és olyan pletykák terjengtek, hogy maga a rendezés és túl nagy falat a stábnak. Aztán kiderült, hogy a terep nem annyira vészes, csalán nincs, csak néhány pókcsalád, a rendezés simán lement, s Debrecen várossal együttműködve sok extrát tudtak biztosítani a résztvevőknek. Az idei Hunginál viszont éppen hogy nagyon magasak voltak a várakozások, s annak kellett megfelelniük a rendezőknek. Végül is sikerült, hatalmas munkával gördülékenyen, sikeresen lement az öt nap.

De vissza kicsit Szlovéniába. A rendezők férfiasan bevallották, hogy bizony kevesen vannak, náluk a verseny a rajtban kezdődik. Magyarul: senki ne várjon semmiféle kiegészítő szolgáltatást, az energiát a tökéletes térképre és pályakitűzésre fordítják. A versenyzők ezt elfogadták, nem véletlenül voltak olyan sokan. Ez a felfogás épp ellentétes azzal, ami újabban nálunk divatos. Pár éve a Szentendre Kupák kapcsán merült fel, hogy a verseny alárendelődött a „csilivili" versenyközpontnak, de az idei Pannon Napokról is elmondhatom ugyanezt: tökéletes helyen hangulatos versenyközpont, óriási buli a sörváltó, viszont az első két napon élvezhetetlen, unalmas terepek és durung pályák. Végül is a hétvége nagy részét a VK-ban töltöttük, s csak egy-két órát az erdőben. Az OO Kupán senki sem hisztizett amiatt, hogy az első két nap a parkolótól 300 méter szintet, jó háromnegyed órát kell mászni a versenyközpontig, hiszen ott fenn voltak a jó terepek, s mindenki ennek tudatában nevezett. A rendezők a rajtcsomagba betettek egy profi térképet, melyen a verseny helyszínei, az összes szállás és a környék látnivalói megtalálhatók voltak, ezzel a csináld magad módszerrel megoldották a fakultatív programokat. A Hungárián a rendezők szerveztek

buszos utakat annak, aki igényelte, persze borkóstolókra jobb is nem saját autóval menni. Emellett a nálunk megszokott kísérő versenyek sem maradtak el: mobilos verseny, mikrosprint.

A szlovének rendezési prioritásai tükrében nem meglepő, hogy tényleg jó térképeken, jó pályákon futhattunk. Az első nap rendkívül sziklás, alig futható, bonyolult terepen, a másodikon nyílt és félig nyílt, többrösökkel szabdalt részen. A következő két nap is többrös volt, de már szálerdőben és különböző helyen, a záró etap pedig kontinentális jellegű terepen, bő úthálózattal. A Hungárián az első nap főleg fizikailag volt nehéz, több bozótos és rengeteg metsződés nehezítette a futást. Többen értetlenkedtek, hogy miért ez a nap volt világranglista futam, hiszen 3 napot is futhattunk később a többrösben. A harkányi sprint futam kitűnően illeszkedett a program közepére, noha több versenyző részéről is itt érte súlyos kritika a rendezést. A kötelező útvonal szalagozása valóban nehezen volt követhető, s bár lassú futóként nekem nem okozott gondot ránézni a térképre a kanyarban, hogy akkor merre az arra, megértem azokat az eltévedteket, akik úgy vélték: a szalagozáson nem kell térképezni, akkor is követhető kell, hogy legyen, ha csak vadul rohan az ember.

Nekem azonban inkább más jellegű gondjaim voltak a Hungáriával. Egyrészt volt több kategória, amit nem írtak ki a rendezők, pedig jó lett volna. A 35B, vagy BR már tavaly is minden nagyobb versenyen megrendezésre került, de sokaknak hiányoztak a 16C és 18C kategóriák is. Az F21BR az öregekkel együtt bőven 100 fő feletti kategória lett, a kezdő fiatalok pedig vagy technikás pályára kényszerültek, vagy a felnőttekkel futhattak együtt 21C-ben, vagy túl rövid pályát kaptak nyíltban. Mellesleg a 21C sem volt mindig C nehézségű, könnyű pályák kitűzésére nem nagyon maradt ereje a rendezőknek. Első nap például igencsak technikás lett a 21C és a 12C pálya is, ráadásul a felnőtt fiúk és lányok végig ugyanazt a pályát futották.

Számomra nagyon szimpatikus volt a szlovén versenyben, hogy a térkép méretarányának meghatározásánál elsődleges szempont volt az olvashatóság, vagyis hogy a versenyző valóban lássa, könnyen használhassa azt. Az első napon például 1:7500-ast kaptunk a sziklásban. Ehhez képest a Hungárián a rendezői szempont érvényesült, egészen a 40-esekig mindenki 15-ezrest kapott. Márpedig a bonyolultabb többrös részeken ezek számomra sokszor olvashatatlanok voltak. Kimondottan bosszantó volt úgy futni 15-ezressel, hogy a pálya egy fél tenyérnyi helyen elfért az ötször akkora térképen, s látva a 10-ezres kivágatokat, azokra is simán be lehetett volna nyomtatni.

Nagyon tetszett viszont az, ahogy a Hungárián a gyerekversenyt megoldották a rendezők. A lurkók külön nekik készült térképpel futhattak, lényegében a verseny teljes ideje alatt, ahányszor akartak. Időmérés nem volt, ebben a korban szerintem is még a részvétel a fontos. Az OO Kupán (ha jól láttam) egyáltalán nem volt gyerekverseny.

Összességében bár nagyon más volt a két verseny, mindkettőn nagyon jól éreztem magam. A rendezők nagy munkát végeztek, ezúton is köszönöm. És kíváncsian várom a szegediek gerecsei Hungáriáját jövőre. Egyik mostani problémám már kipipálva: a hiányolt kategóriák már kiírva. Remélem, a verseny előtt – ellentétben a pécsiekkel – lesz idejük a verseny honlapjának vendégkönyvébe beírt kérdések megválaszolására is és az emlékezetes kiskunmajsai Hungáriához hasonló sikerű rendezvényt hoznak össze. Akit pedig a jövő évi OO Kupa érdekel: jövőre is 5 napos lesz, vadonatúj terepeken, de Nyugat-Szlovéniában.

Ács Gábor

ÉVFORDULÓ

Ötven évvel ezelőtt 1957. augusztus 20-án, az „Új Kenyér Ünnepén" rendezték hazánkban az első nemzetközi tájékozódási versenyt Zamárdiban. Az első **Balaton kupa** öt élvonalbeli klub: BVSC, UVATERV, Bp. Vörös Meteor, MÁVAG és MAFC összefogásában valósulhatott meg. A három útvonalas kétfős csapatversenyből az évek folyamán szövetségi rendezvény: korszerű egyéni-csapatverseny lett, majd két naposra bővülve váltóversennyel egészült ki.

A verseny győztese a BMSC volt a Bp. Spartacus előtt. A külföldi csapatok részére felajánlott hatalmas ezüst vándorserleget elsőként a Lokomotiv Praha csapata nyerte el.

A svéd válogatott az 1963-as nagyvázsonyi Balaton kupán mutatkozott be először Magyarországon. A győzelmet Kalle Johansson, a későbbi világbajnok szerezte meg Skerletz Iván előtt. A nemzetközi Balaton kupa sorozat tíz év után lezárult, mivel a kitűnő svéd válogatott három egymást követő évben győzedelmeskedett, végleg elnyerte a vándorserleget. Ezt követően írták ki a **Hungária kupát**, hogy a verseny rendezési területét az egész országra kiterjesszék.

Negyven évvel ezelőtt az augusztus 19-20-án Farkasgyepün megrendezett **első Hungária kupa** máig tartó új verseny sorozatot hozott. Újdonságnak számított az edzőtérképpel kibélelt program füzet a „fordított színnyomású" (fehérsárga) térkép és az útvonalválasztós hosszú átmenetek. Kuriózumnak számíthat a férfi pálya 2-3-as pontja közötti 4 km hosszú átmenet, amelyen az idei Hungária kupán is remeklő Helmut Conrad, akkor NDK válogatott, 31 perces legjobb időt futott. ***B.Gy.***

CROSSWEAR™ TÁJFUTÓ FELSZERELÉS ÁRJEGYZÉK

ORIENTEERING EQUIPMENT PRICE/LIST
ORIENTIERUNGSLAUF - AUSRÜSTUNG PREISLISTE

CROSSWEAR

FUTÓRUHÁK/OL-SUITS/OL-ANZÜGE

Méretek Sizes Grössen	Térdnadrág zsebbel Trousers,knee with a small front pocket Hose, 3/4 mit tasche		Hosszú nadr.zsebbel Trousers,lengs With a front pocket Hose, 1/1 mit tasche		Felső Shirt hemd			
	sima Plain streiflos	csíkos Striped mit streife	sima Plain streiflos	csíkos Striped mit streife	A	B	C	D
					modell version/variation			
104-110 116-122	1700 Ft	1900 Ft	1900 Ft	2100 Ft	2600 Ft	2800 Ft	3100 Ft	3600 Ft
128-134 140-146	2000 Ft	2200 Ft	2200 Ft	2400 Ft	2800 Ft	3200 Ft	3600 Ft	3900 Ft
S (2) M (3)	2400 Ft	2600 Ft	2600 Ft	2800 Ft	3200 Ft	3600 Ft	3900 Ft	4200 Ft
L (4) XL (5)	2700 Ft	2900 Ft	3000 Ft	3200 Ft	3800 Ft	4100 Ft	4400 Ft	4700 Ft
XXL (6) XXXL (7)	3000 Ft	3200 Ft	3500 Ft	3700 Ft	4100 Ft	4500 Ft	4800 Ft	5100 Ft

LÁBSZÁRVÉDŐK / PROTECTIVE GAITER / BEINSCHUTZ

Méretek Sizes Grössen	XS	S	M	L	XL	XXL
Normál	1400 FT	1500 Ft	1600 Ft	1700 Ft	1800 Ft	1900 Ft
Vastag Strong	2800 Ft	3000 Ft	3300 Ft	3400 Ft	3500 Ft	3500 Ft

Árkedvezmény: legalább 10 garn. –5%, 20 garn. –8%, 30 garn. –12%,40 garn.-tól –15%!
Egyedi- és pótrendelések elkészítését külön megállapodás alapján vállaljuk!

Logo, embléma, felirat (egyedi is pl.: név, monogram) hímzése pólóra, joggingra, sapkára, stb.!
Tiszteletdíjak, rendezői egyenruhák árkedvezménnyel rendelhetők!

ÚJ SZOLGÁLTATÁSAINK: LÉZERVÁGÁS és GRAVÍROZÁS

(Érmrkre, díjakra, serlegekre, müanyagra, fémre, fára, üvegre, stb.)

CROSSWEAR® Kft.
DÓRA JUDIT- KROLOPP FRIGYES
H-1029. Budapest, Ördögárok u. 110/A
Tel/fax: + 36 (1)-376-51-96,
Mobil: 06-20/9642-957
E-mail: crosswear@euroweb.hu
Látogasd a honlapot: www.crosswear.hu

Akció: most 10% kedvezményt kapsz, ha telephelyünkön 10 000 Ft. felett vásárolsz! Előzetesesen egyeztess időpontot!

NB CIPŐK FÉLÁRON!*

WWW.COMPASS-SPORT.HU



COMPASS SPORT
GPS
& OUTDOOR SHOP

LEGYÉL TE A LEGYORSABB!

SZERETNÉL New Balance CIPŐT AKÁR 4950Ft - ért?

Látogass el weboldalunkra és válaszd ki
a számodra megfelelő cipőt és vásárolj féláron!



INFOVONAL: 7 888 888
BUDAPEST, NAGYMEZŐ U. 12.
BUDAPEST, LEHEL U. 23.
NYITVA: H-P 9-18 -IG ÉS SZO 10-13-IG
TEL 239-6013; 342-6583

Vásárolj interneten keresztül a www.compass-sport.hu -ról!
Lehel utcai boltunkban hitelkártyával is tudsz vásárolni.

*Az akció visszavonásig érvényes

VISA MasterCard

NORVÉG TAPASZTALATOK (3.) JUKOLA 2006

Folytatódik külföldi váltóversenyekről szóló sorozatunk, válogatott versenyzőnk, Zsebe Isti tollából. Bízunk benne, skandináviai váltóversenyeken szerzett élményeit olvasva sokan kedvet kapnak a hazai versenyzők közül is a váltóversenyekhez, így itthon is egyre nagyobb mezőnyökben küzdhetünk majd a jövőben.

Előszó

A tavalyi kint létem utolsó tömegváltóját türelmetlenül vártam, mivel azelőtt 4 évvel is részt vettem ezen a viadalon és felejthetetlen élményekkel gazdagodtam, ugyanis ez világ legnagyobb és legnépszerűbb váltóversenye. 1362 váltó állt tavaly rajthoz, ami akkor rekordnevezőt jelentett (idén három, azaz 3 db csapattal megdőlt a rekord). Ha valaki már járt Finnországban, az tudhatja, hogy itt találhatók messze földön a legélvezetesebb terepek, és egy ilyen váltóversenyhez még az is hozzátartozik, hogy gyakorlatilag az összes finn tájfutó részt vesz rajta. Előfordul, hogy egy klub 15-16 csapatot nevez, ami azt jelenti, hogy egy tájfutó szakosztályból több mint 100 versenyző érkezik! Ez egy magyar fülnek rendkívül szokatlanul hangzik.

Előzmények, Forssa Games

Egyesületünknél, az Östmarka OK-nál, valami furcsa oknál fogva ez a verseny, csak egy szimpla nyaralás, nem fordítanak rá különösebb figyelmet, nincsenek külön megbeszélések rá, taktikai elemzés sincs. Egyszerűen, nem tartják olyan fontosnak, mint a Tiomilát, és a csapat is csak a váltó reggelén érkezett meg Finnországba. Csabival mi ketten (Gábor ekkor már nem volt velünk) már 4 nappal korábban kiutaztunk, és egy kis szervezési hibának köszönhetően, nem volt szállásunk. Így egy tó partján sátraztunk 4 éjszakán át. Ám ez alatt a négy nap alatt részt vettünk a Forssa Games névre hallgató középtávú WRE futamon, habár mi csak A-ban indulhattunk, az Elitbe nem fértünk be. Itt megismerhettük a finn térképhelyesbítés csínját-bínját, ráadásul ezen a kusza térképen sikerült az egyik helyen kis ösvénynek néznem egy másfél emelet magas sziklafalat, amiről végül leugrottam. Igen, ahogy a zuhanás közben is megjegyeztem, ez nem volt egy jó ötlet, de végül is csak az egyik bokám sínylette meg, és relatíve hamar rendbejött. Ezen a közel sem hibamentes futáson sikerült megvernem a kategória majd 10%-át. De nem volt időnk ezen keseregni, a nyakunkon volt a nagy megmérettetés.

A verseny

A terep igen különös, nem az a tipikus Finnország, amiről mindenki a szép lapos domborzatot véli, a 11,3 km-es pályámba majdnem 600 m szintet tettek. Mivel ez a váltóverseny csak 7 fős, ezért már korábban borítékoltam, hogy „B" csapatban fogok futni, de ami azt illeti, ennek utólag örülök is, mert így teher nélkül versenyezhettem. Csabit a múltjára való tekintettel „A" csapatba rakták, bár utólag ez megint nagy hibának bizonyult, mivel a gyengélkedő bokája ismételten kificamodott, és a csapat szép helyezése (32.) elúszott. A forgatókönyv a következő: 1. és 2. futó azonos hosszúságú pályát fut (11,3 km). 23:00-kor van tömegrajt (el lehet képzelni 1362 fős tömegrajtot) és mivel június közepén járunk, ekkor még világos van úgy 40 percig, utána 3 órán keresztül 80%-os sötétség, majd újra kivilágosodik. A 3. futó egy hosszabb pályára megy ki (13 km), majd jön két nappali rövidebb (7-8 km), végül az utolsó két futó megint hosszabb pályának vág neki.

Én megint a jól bevált 2. futó szerepét kaptam meg, az egyetlen teljes éjszakai pályáét. Sajnálatosan a B csapat sorsa már az első futónk után megpecsételődött, mivel a nehéz skandinávos terep és valóban technikás pálya, egyszerűen szétmorzsolta a kevésbé felkészült versenyzőnket. Nem vicc, 45 perc hátránnyal mentem ki a 607. helyen. A taktika egy az egyben ugyanaz, mint a Tiomilán. Amint kifutottam a rajtból, egy különös, sosem tapasztalt helyzettel álltam szemben: az erdő teljesen üres. Szokásosnak mondható, az egyes pontra egy másfél km-es átmenet kaptunk. A pont előtt 400 m-rel megpillantottam az első boly utolsó emberét, de sajnos az következett amitől féltem. Ez a csoport, és ami még sokáig jellemezte a pályát, a mezőnynek csak a kevésbé erős része volt, így a dolgom abból állt, hogy a libasorban kocogó vagy sétáló, olykor szenior korú versenyzőket kerülgessem, a pontok előtt lelassítani és hiba nélkül megfogni őket. Fél órával és jó néhány ponttal később utolértem azt a mezőnyt, amiben már nem volt könnyű előzgetni, és a nehezen futható, derékig érő hangafüves terepnek köszönhetően a pálya két harmadára el is készültem az erőmmel, és ezzel együtt jöttek a hibák is. Végül a 380. helyen értem célba, 227 hellyel javítva a csapat állásán. Ez a „B" csapat sajnos nem az a „B" csapat volt, mint a Tiomilán, így végül meg kellett elégednünk a 219. hellyel, ami a csapat valódi képességéhez képest még kicsit gyenge. Öröm az ürömben, a korábban alkalmazott


Metsänoja
Lammenjärvi
54.4

taktikám megint bevált. A bolyokban futó csoportok megint sokat segítettek, hogy több helyezést is tudjak javítani a csapatomon.

Útvonalelemzés

A mellékelt térkép csak egy része a pályának - amit ugye éjszaka futottam - egészen pontosan az első harmada, a 3. ponttól a 8-ig. Ami sajnálatos, hogy ez után a rész után már piszkosul elkezdtem fáradni. Ami miatt kielemzem ezt a részt, hogy itt éreztem magam mentálisan a legfittebbnek és a tájékozódás is tűrhetően ment.

3 (36)-4 (39)

Már a hármas pontra menet megpillantottam, egy hosszan „kígyózó" bolyt, gondoltam, ők majd odavisznek a pontra. Ám mire pont közelbe értem, az elsőt is kielőztem, így egyedül kellett rálelnem a bójára, ám ez szerencsére hibátlanul sikerült. A 4-es átmenet legelején világos volt, hogy az igazi feladat majd a pont közelbe vár rám, első körben a „nagy" hegyet kell délről megívelni. A pontról lefutva csak az előttem lévő ember hátát néztem, a térképre nagyon nem tudtam, mert igen köves volt a hegyoldal. Következett 300 méternyi egyes zöldben való futás, amíg ki nem érünk a ligetes jelleghatárra. Mikor ez megtörtént észrevettem, hogy csupán egyetlen ember van előttem a bolyban, és őt is pár méter után kielőztem, de gondoltam, ha átbukom a gerincen, majd megpillantom a következő csoportot, ám mikor átértem a laposban, csak a saját fényemet láttam, másét nem. Kicsit megijedtem, mert pont itt, a pont közelbe lett volna a legnagyobb szükségem más versenyzőkre. Az irányt tartottam, ám nagyon bizonytalan lettem, de „meglepetésemre" minden stimmelt. Közvetlen a pont feletti nagyobb kúpon megláttam 3-4 embert, akik nem igazán tudták mitévők legyenek, így egyedül futottam le az egyes zöld kis fenyvesbe, mire ők követtek. Gondoltam, ha nem lesz meg a pont, ezek engem itt meglincselnek, ám hirtelen bevillant a bója. Nagy volt az öröm!

4 (39)-5 (56)

Úgy terveztem, hogy a gerinceket alulról ívelem, majd felfutok a hegyre, amin az én pontom található. Érthetetlen módon megint egyedül maradtam, bár szerencsére ez volt az utolsó átmenet, amin csakis magamra számíthattam. Elkezdtem oldalazni K-ÉK-i irányban a sűrűbb fenyvesbe és sajnos hamar elvesztettem a fonalat, a látótávolság alig 10 méter volt. Azt éreztem, hogy egy gerincen már áthaladtam, de mivel fogalmam sem volt arról melyiken, így úgy döntöttem elkezdek felfelé húzni, és majd a fenti tisztább részen helyre teszem magam. Mikor kiértem a fehér erdőbe, láttam, hogy pont két hegy között vagyok, gondoltam ha felmászom a jobboldalira kiderül, hogy az, az én pontom előtti-e, avagy sem. Marha nehéz volt felcaplatni rá, de mikor felértem a csúcsra, balra (É-ra) megláttam 2 versenyzőt, amint beugranak valahova. Már tudtam, hogy a pontot fogják és mikor én is leugrottam a kis sziklafalon meg is pillantottam a bóját, és egy egész csorda embert. Magamban meg is jegyeztem: „Na végre itt az én csoportom!"

5 (56)-6 (49)-7 (121)

Itt gyakorlatilag nem történt semmi extra. Követtem a csoportot. A 6-os rövid átmenet nem okozott gondot, majd a hetes pont felé menet átfutottunk egy kisebb fiatal ültetésen (a térképen 2-es zölddel van jelölve), ahol láttam, hogy 3. helyen futok a bolyban és a szembe lévő hegyen ott az áradat. Majd 40 ember. A pontra hibáztunk pár másodpercet, máig nem értem, hogy hogyan, mikor az egy rádiós pont volt és vagy tízen legyeskedtek körülötte, de végül is nem számít, nem ezen dőlt el a verseny.

7 (121) – 8 (69)

Végül, de nem utolsó sorban jött a 8-as pont. Hosszú átmenet volt és a boly végeláthatatlannak tűnt, így túlságosan nem mélyedtem bele az átmenetbe, csak próbáltam előzgetni. Nem sokkal később észrevettem egy srácot, amint velem versengve próbál minél több versenyzőt megelőzni. Ebből aztán irdatlan rohanás lett és rettentő energiapazarlás. Bevallom, nem sokkal a pont előtt már éreztem, hogy nem megy úgy a ritmus, mint 1 kmrel azelőtt. De térjünk vissza az átmenetre. Átszenvedtük magunkat egy mély mocsaras völgyön, majd négykézláb másztunk fel egy hegyre, túloldalt egy nyugati irányú völgybe értünk. Csak tippelni tudtam, melyikben vagyunk, de végül is ráhibáztam, ám sikeresen leszakítottuk a totyogó tömeget, és immáron kb. 5-en maradtunk. Az élre álltam, majd teljesen feleslegesen felmásztam egy kisebb gerincre, ami még nem az enyém volt. Persze a kutya nem követett, és megint rohanhattam, hogy utolérjem őket. Röviddel ezután megláttam a fiatal ültetést (ez is 2-es zöld a térképen) ami után már a „mi" hegyünk következett, rajta a ponttal, amit aztán szerencsémre a csoport éllovasa hibátlanul kikapott, pedig számomra egyáltalán nem volt ilyen egyértelmű.

Eztán sajnos többször kellett egyedül tájékozódnom és olyan is volt, hogy nagyobb csoporttal hibáztunk. A célba az erőmmel teljesen elkészülve érkeztem 97 perces idővel (79 perc volt a győztes idő), jó 10 perc hibával. Ettől függetlenül nagyon jól éreztem magam és még küzdöttem is egy jót.

A következő számban az idei Jukoláról olvashattok egy kisebb-nagyobb elemzést.

Zsebe Isti

NAGYCSALÁDI VERSENY A VÉRTESBEN

Mindent megpróbáltak a Vértes kupán a tatai Megalódusz versenyszervezői, mégis horgásznyelven szólva, a felkínált csali nem ízlett a hazai tájfutóknak, azaz túlnyomórészük inkább távolmaradt ettől a remek háromnapos megmérettetéstől, mint sem, hogy megízleljék az erdészeti halálát váró Öreg -Kovács még fehér erdős terepét.

A háromnapos viadalon alig százan döntötték el a kategória elsőségek sorsát.

Idén háromfutamos versenyalkalmat kínáltak a szervezők. Péntek délután egy M 1:4000 méretarányú Márvány-domb névre hallgató friss készítésű városi térképen futhattak az érdeklődők. Véleményem szerint, ha ezt a térképet iskolai tájfutás céljából készítették, akkor ebből további példányokat - jelkulcstól eltérő hiányos ábrázolás miatt - már nem szabad kiadni. Ezúttal a járdákat, közlekedési utakat ugyan kitöltötték megfelelő színekkel, de ezeket nem zárták le oldalaikon fekete vonalkával, így sok esetben ezek igen zavaróan egybefolytak a nyílt, félig nyílt, lakott területek határaival. Egy ilyen rajzi megoldás nem segíti elő az új tájfutók sportágba való beilleszkedését.

Ez ugyan apró kötözködés, de a lényeg, hogy már Tata ezen a részén is tájfuthatunk.

Aztán szombaton egy erős reggeli ködöt követően az arborétumban lévő versenyközpontnál alig száz tájfutó tisztelte meg az idei Vértes kupa rendezvényét.

Pedig a Megalódusz tájfutói élükön Gyulai Zoltánnal, Takács Pistivel ezúttal technikás, szép vonalvezetésű és a kategóriákhoz illő szintkülönbségű pályákkal várták a nagyérdeműt. Ráadásul az ellenőrzőbíró Gillich István utólag - a már erdészeti halálához vezető, még most is csodaszép Öreg-Kovács terepén - az új tarvágásokat bejelöltette a versenytérképekre, melyek nagyon jó tájékozódási támpontot adtak a versenyzők számára.

Az már biztos kivitelezhetetlen volt, hogy a versenyközpontba kihelyezett óriás időmérőt ne ide, (itt semmi értelme nem volt) hanem az innen talán légvonalban 100 méterre lévő célba helyezzék ki.

Végül a minden probléma nélkül zárult első napi futam után vasárnapra megjött az égi áldás. Ez olyannyira folyamatossá vált, hogy a rajt előtt egy órával Viczena Miki barátommal a zuhogó esőben odamentünk a rendezőséghez és kértük őket, ne vigyék ki a rajtot az erdőbe, hanem indítsanak helyből, fedett helyről. Azonnal belementek. Ezzel a rendezők a részvevők további rokonszenvét vívták ki.

Aztán, jómagam lenyomtam egy égi fohászt Szent Péter irányában, és lám megjött a csoda. Elállt az eső. Maradt is minden a régiben és nyomathattunk az előző nap azonos rajthelyére.



Az F40 dobogósai

Itt aztán újabb nagyon korrekt és mindenben segítőkész indító gárdával találkozhattunk. A személyzet tudva, látva, átérezve a versenyzők rajt előtti didergését nemcsak a pontmegnevezések felragasztásában, hanem bent az egyik kordonfolyosóban a térképek fóliába való berakásában is segédkeztek. Ez olyan sérült kezűnek, mint nekem, óriási lelki erőt jelentett. Ja és el ne felejtsem, ezt követően még volt egy perc a rajtvonal előtt. Sajnos van olyan egri és pécsi verseny, melyről ilyen esetben negatív tapasztalatom van.

Végezetül a kétnapi összetett eredmények kihirdetése már ismét napsütésben zajlott le.

Öröm volt látni, hogy az eredményhirdetés végén igen sokan odamentek a rendezőkhöz és megköszönték nekik a rendezvényen tapasztalt korrekt segítőkész tevékenységüket.

Az meg számomra továbbra is talány marad, miért ilyen kevesen választják évek óta a Vértes kupa küzdelmeit.

Popey



A rendezők

TANULJUNK TÁJFUTNI LÉPÉSRŐL LÉPÉSRE (5)

„1-es szint - B"

Tájfutás síkrajzi „korlátok" segítségével - egy „pillanat"

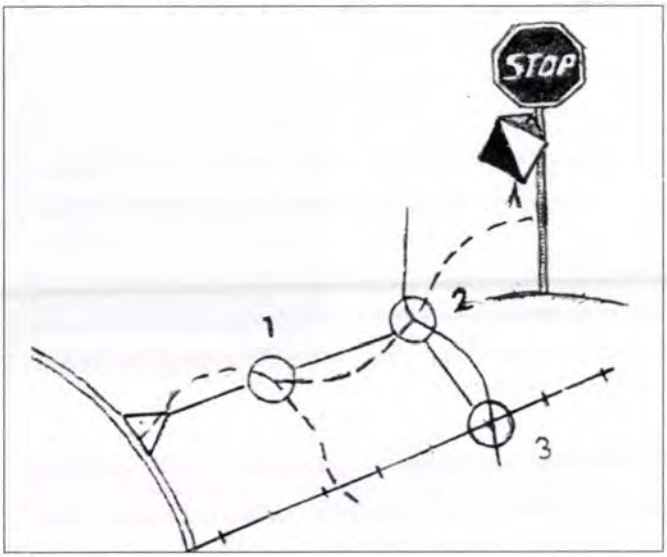

A tanulók azt tanulják, hogy hogyan kell tájékozódni utak, ösvények, szántóföldek szélei, kerítések stb. segítségével. Ezeket hívjuk „korlátoknak". Ezeket a gyakorlatokat vagy térképsétákon vagy nagyon egyszerű pályákon oktassuk, ahol a tanulók megfigyelhetők.

Az egy „pillanat" azt jelenti, hogy csak egy olyan helyzet lehet ahol döntésre van szükség. Például, vagy jobbra, vagy balra kell menni egy kereszteződésnél.

Gyakoroljuk a B lépést

A vonat

A gyakorlatot egy ismerős parkban vezessük le egy vezetővel. Lassan sétáljunk végig a pályán csoportosan. Minden átmenet nagyon rövid legyen.

Magyarázzuk meg, hogy a „pillanat" az az, amikor döntenünk vagy választanunk kell. Például, a helyes ösvény kiválasztása egy kereszteződésnél.

Kirak - befut

Minden csoportnak legyen vezetője. Minden egyes csoport kirak egy pályát minimum két bójával: „ Kirak - befut". Ezután mindegyik csoport lefut egy másik csoport által kirakott pályát. Vezető nélkül is lehet, de akkor fennáll annak a veszélye, hogy rossz helyre rakják a pontokat, ami elrontja a gyakorlatot.

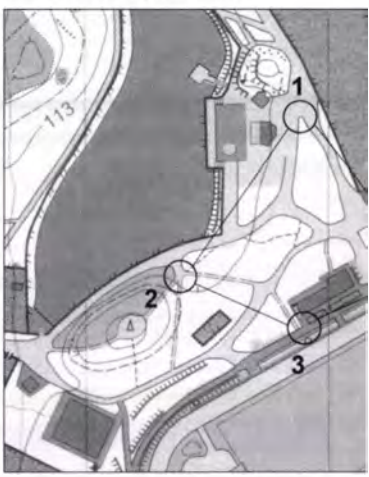

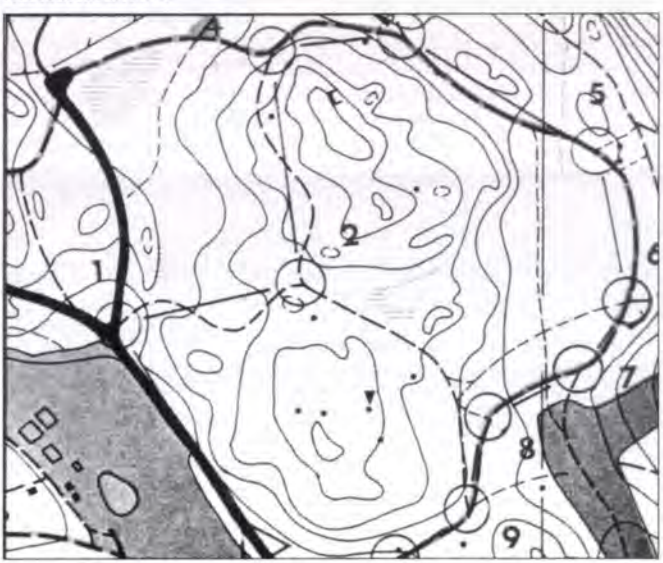

Csillagpálya
A rajt mindig ugyanott van.
Fogd meg a pontot és térj vissza a rajtba, majd a következő pontot, vissza a rajtba stb.
Minden egyes térképen csak a rajt és egy-egy pont legyen. Ehhez több vezető kell, hogy azoknak, akiknek nehezen megy, segíteni tudjunk.

A B lépés tesztje

Tipikus pálya a „korlát"-os tájfutáshoz – egy „pillanat"-tal.

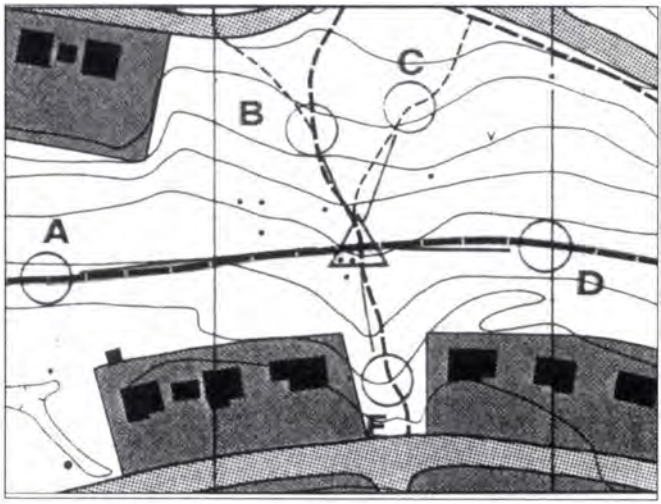

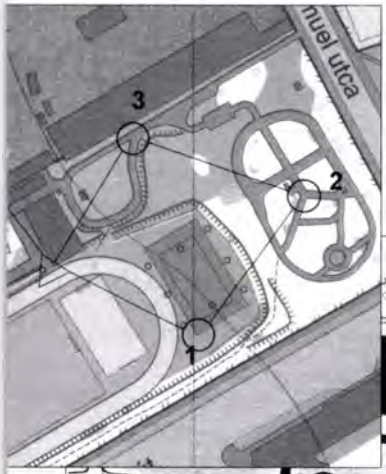

A pályát nyilvánvaló „korlát"-ok mentén vezettük. Minden irány vagy korlát váltásnál pontot raktunk. Ismerős terepet, egy sportpályát választottunk.

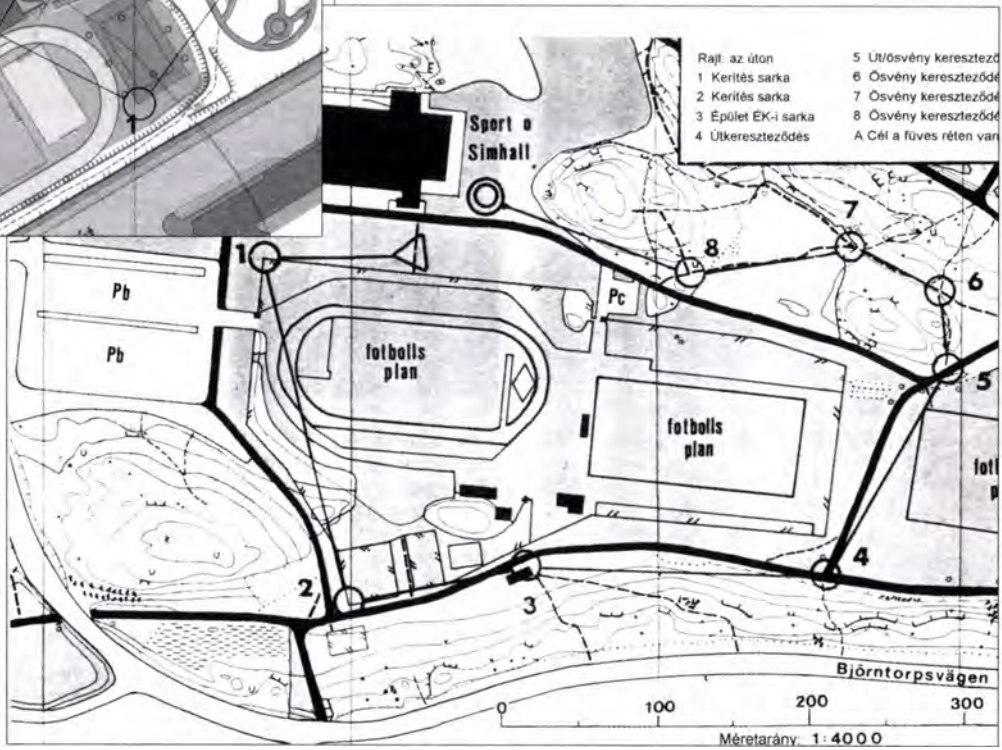

Később lehet egy ugyanilyen utak és ösvények mellett haladó pályát kirakni erdőben. Legyen ugyanolyan nehézségi fokú, mint az előző és kompakt, hogy figyelni lehessen a tanulókat. Így nem tévedhet el senki.

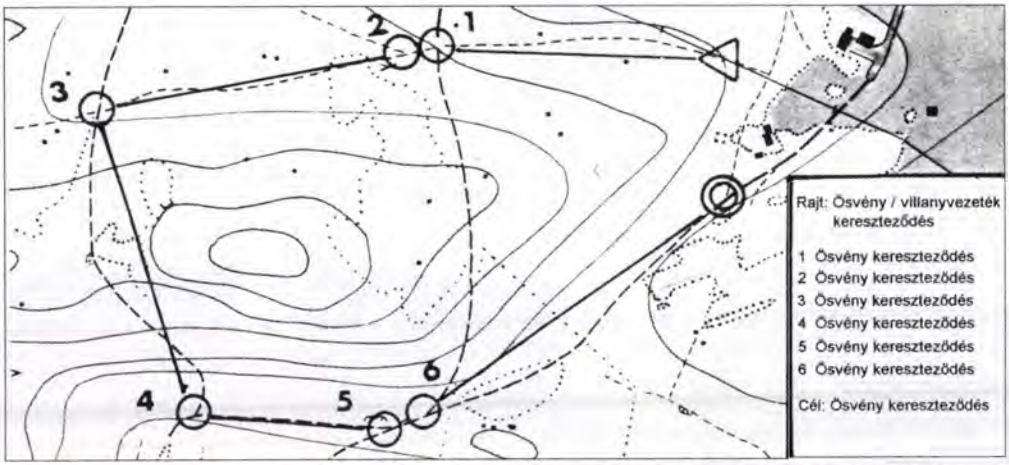

PÁLYÁZATI FELHÍVÁS

A Nemzeti Sportszövetség pályázatot hirdet sportszer, sporteszköz és sportruházat beszerzésére mindazon sportegyesületi szakosztályok és egy szakosztályos sportegyesületek számára (továbbiakban: sportegyesületi szakosztályok), amelyek utánpótlás korú (18 éves korig) versenyzőkkel foglalkoznak.

A pályázat célja

Támogatást nyújtani az NSSZ tagszervezeteihez tartozó sportegyesületi szakosztályok részére sportszerek, sporteszközök, sportruházat beszerzésére.

2. A rendelkezésre álló keretösszeg

A pályázat támogatására rendelkezésre álló keretösszeg: **2.000 000,- Ft.**

3. A pályázaton igényelhető támogatás

A pályázaton elnyerhető támogatás összeg maximális értéke 100 000.-Ft. A támogatás egyszeri vissza nem térítendő pénzbeli támogatás, amelynek folyósítása előfinanszírozási rendszerben történik.

Pályázatot nyújthatnak be

a Nemzeti Sportszövetség tagszervezeteihez tartozó sportegyesületi szakosztályok, amelyek pályázatát az illetékes országos sportági szakszövetség ellenjegyzésével ellátta és amelyek a könyv vásárlási akcióban részt vettek.

A pályázat benyújtásának módja

A pályázatot személyesen vagy levélben lehet a Nemzeti Sportszövetség 1146 Budapest Istvánmezei út 1-3. szám II. em.209 alatti irodájába eljuttatni. A pályázatnak tartalmaznia kell néhány soros leírást és bemutatkozást a sportegyesületi szakosztály munkájáról, eddigi eredményeiről, és azon értékteremtő tevékenységükről, amihez a pályázat útján elnyert támogatás hozzájárul. Mellékelni kell Székely Éva olimpiai bajnok, a Nemzet Sportolója „Sírni csak a győztesnek szabad" című könyve legalább 5 példányának vásárlását igazoló bizonylatot (postai csekk, számla másolat, bankkivonat)

A pályázat benyújtásának határideje:

A pályázatot 2007. augusztus 20.-tól szeptember 21.-ig folyamatosan lehet leadni. A postára adás utolsó dátuma: 2007. szeptember 21. 24.00 óra

A pályázat elbírálása

Az érvényes pályázatokat a Nemzeti Sportszövetség ad hoc bizottsága bírálja el 2007. október 12.-ig és értesíti a nyerteseket. A nyertesek listáját az NSSZ honlapján (www.nssz.hu) is közzé teszi.

A pályázati támogatás felhasználása

A megítélt támogatást kizárólag a pályázati felhívásban, valamint a pályázatban megjelölt célra lehet felhasználni. A pályázati támogatásnak a 2007. október 12 – és az elszámolás napja közötti felhasználásáról a pályázónak a sporteszköz, sportszer, sportruházat megvételét igazoló számlát/számlákat, bankkivonatot és egy rövid beszámolót, legkésőbb 2007. december 14-ig a Nemzeti Sportszövetség részére meg kell küldenie. Érdeklődni a 460-6830-as vagy a 460-6833-as telefonon lehet.

Megjegyzés: Az említett könyvekhez a Nemzeti Sportszövetség 1146 Budapest, Istvánmezei út 1-3. szám II.em. 209.alatti irodájában, illetve postai úton utánvéttel juthatnak hozzá.

Budapest, 2007. augusztus 1.
Nemzeti Sportszövetség

Rövidítések:
Rangsorolók: /OB/ országos bajnokság, / KoR/ kiemelt országos, /oR/ országos, /rR/ regionális, /-/ nem rangsoroló; SI SportIdent, R: rendező, Nh: nevezési határidő, C: nevezési cím, Nd: nevezési díj, H: helyszín, T: találkozó, VK: versenyközpont, K: kategóriák, Hsz.: helyszíni nevezés, I: információ
Versenytávok: ht., nt., kt., rt., sp. (hosszútávú, normáltávú, középtávú, rövidített távú, sprint)

Szeptember

H	K	Sz	Cs	P	Sz	V
					1	2
3	4	5	6	7	8	9
10	11	12	13	14	15	16
17	18	19	20	21	22	23
24	25	26	27	28	29	30

Október

H	K	Sz	Cs	P	Sz	V
1	2	3	4	5	6	7
8	9	10	11	12	13	14
15	16	17	18	19	20	21
22	23	24	25	26	27	28
29	30	31				

November

H	K	Sz	Cs	P	Sz	V
			1	2	3	4
5	6	7	8	9	10	11
12	13	14	15	16	17	18
19	20	21	22	23	24	25
26	27	28	29	30		

VERSENYNAPTÁR KIEGÉSZÍTÉS *(szeptember 30-ig)*

Internet információ: http://mtfsz.hu (események) és www.btfsz.hu (versenyek)

(szo) **Heves, Nógrád, J.N.Sz. m. bajnokság** /rR, nt.) SI R:GYO H: Mátraszentimre térsége Térkép: Mátraszentimre - Disznószállás M: 1:10000 K: FN 12, 14B, 16B, 18B, 21B, 35B, 50B, nyílt, szalagos / FN 10 / C: Mobil: 70/3139-775 (Dr. Mohácsy Tamás) E-mail: gytk@freemail.hu Hí: 2007. szeptember 2. Nd: FN 12, 14B , Nyílt, szalagos: 400 Ft/fő, FN16B, 18B, 21B, 35B, 50B: 800 Ft/fő. „0" idő: 11 óra Megközelítés: Galyatető és Mátraszentimre felől a Mátraszentlászlói elágazónál. A VK az itt található réten lesz. Rajt – VK távolság 1500m / kék szalagozás / A cél nem egyezik meg a VK-tal! / Rajt – Cél távolság: 400m

09. 22-23. (szo-v) **XIV.Litér kupa** /rR/ SI R: LIT VK: Szentkirályszabadja „0" idő:1. nap (nt.)13.00 óra, 2. nap (kt.) 10.00 óraK:F/N 10D,K; 12C; 14B; 16B; 18B; 21B,C; 35B; 40B; 45B; 50B; 55B; F60B; 65B; 70B; 75B; Nyílt K,T; Gyermekverseny, Családi verseny, Támogatók versenye. Térkép: M 1:15000/5m, és 1:10000/5m méretarányú, 2007-ben helyesbített. C: Váryné Horváth Erzsébet 8196 Litér, Úttörő u. 13. vagy literitfc@freemail.hu Nh: 2007. szeptember 11. 20. óráig beérkezően. Sorsolás: 2007. szeptember 12. 20.00 óra. Részvételi költségek: sorsolásig: 1600Ft/2 nap, F/N10, 12, : 1400Ft/2 nap; helyszínen: 2400Ft/2 nap, F/N10, 12, : 1800Ft/2 nap. NyK és T: 600 Ft/nap. Szállás: Balatonalmádiban: Herkules SE. Felber Gyula 8220 Balatonalmádi, Damjanich u 37. Tel: 06-30-9574830; e-mail:ergomed.kft@chello.hu A szállás egyénileg intézendő. Szállítást (Szentkirályszabadjáról) igény esetén szervezünk, ezt kérjük a nevezéskor jelezni. Versenyünk honlapja: http://literkupa2007.fw.hu Információ: Váryné Horváth Erzsébet Telefon:06/ 30 / 353-0781; e-mail: literitfc@freemail.hu

09.23. (v) **Zala Kupa 3.f. - Zala m. bajnokság** /rR, nt./ R: Zala m. GYO Információ nem érkezett.

09. 30. (v) **Nyírség Kupa** /rR, nt./ SI R: Sz.Sz.B. m. BAZ -megyei versennyel történő egybeesés miatt október 28-án kerül megrendezésre.

09. 30. (v) **Borsod-Abaúj-Zemplén m. nt. bajnoksága** /rR, nt./ SI R: BAZ m. Információ nem érkezett.

VERSENYNAPTÁR *(október 3-28.)*

10. 03. (sze) Bókay kupa /-/ (3SZ/31) R: HAV Hsz. nev. Versenyközpont: XVIII. ker. Bókay-kert, a kert közepén (megegyezik az előző évekkel) (Bp., Pestszentlőrinc), T: 14.30-tól, „0" idő: 15.30. További információ: www.lottoszimulator.hu/bokay

10. 06-07. (szo-v) : **OCSB, OEVB** /RR/ SI R: SZVSE Nh.: 09. 10. H: 2007.október 6.: OCSB, október 7.: OEVB Kiskunhalas „0" idő : október 6.: OCSB 12.00 október 7.: OEVB 9.00 OCSB: K: FN: 14 16 18 20 21 (mind 3 fős, kivéve F21: 4 fős), szeniorok: FN: 105, 125, N: 150, F: 145 165 185, 205 (mind 3 fős, a számok korösszeg-minimumot jelentenek) OEVB: Női, Férfi (5-5 fős), Szeniorok: N120, N150, F170, F230 (nők 3 fős, férfiak 4 fős) C: Posta: Gera Tibor, 6723 Szeged Szent László u. 16/b E-mail nevezes@freemail.hu Nevezési adatok: nevezési határidőig legalább a következő adatok közlése kötelező: verseny neve(OCSB, OEVB), egyesület, kategória, csapatok száma az adott kategóriában, 2 órával a nullidő előtt le kell adni a csapat/váltó tagok részletes adatait: név, kategória, dugóka szám, rajtengedély szám, életkor(OEVB), indulási sorrend Azok az egyesületek akik legkésőbb 2007.09.28.-ig leadják a csapattagok adatait és az indulási sorrendet 200Ft kedvezményt kapnak a csapat/váltó nevezési díjából. Nd: mindkét versenyen 1900Ft/fő, kedvezménnyel 1700Ft/fő Szállás: kollégiumban 1700 Ft/fő, tornateremben saját felszereléssel 700 Ft/fő Szállítás: 500 Ft/fő/nap Kiskunhalas-cél és vissza Versenyértesítő, eredmények papír alapon 500Ft/db. Terep: jellegzetes alföldi homokbuckás erdő, változatos futhatósággal, nyílt részekkel. Helyenként fakitermelés miatt közelítő nyomok, farakások. Térkép: 2005, 2007-ben

helyesbített 1 : 10000 méretarányú, 2m alapszintközzel. Terepletiltás: A Kakashegy térképpel lefedett területen minden tájfutó tevékenység tilos. Sorsolás: 2007.09.20. 20:00 Szeged, SZVSE sporttelep, Kossuth L. sgt 74/c.

10. 10. (sze) Hori Kupa (3SZ/32) /-/ SI R: BAL Hsz. H: Macis parkoló. Megközelíthető a 11-es busz végállomásától 800 méterre, a reptér irányában. K: FN 12C, 14B,16B, 18B, 21B,C, 40, 50, 60, F 45, 55, 65, 70, nyílt Tervezett „0" idő: 14.30, utolsó indítás 18.00 órakor Nd: 400.-Ft Előnevezés: az itfa@chello.hu e-mail címen, 2007. október 5-én 24.00 óráig. Az előnevezők berajzolt térképet kapnak. I: 06-30-408-69-29-es telefonon

10. 13-14. (szo-v) **NYÍLT NORMÁLTÁVÚ ORSZÁGOS BAJNOKSÁG** /oR, koR./ SI, R: PSE Nh: 09. 24.(beérk.!). C: Riczel Zsuzsanna, 2145 Kerepes, Wéber Ede park 50. Tel: 06-28-481-686, 06-20-949-43-78 e-mail: rijo@fibermail.hu vagy ENTRY Nd: 3600Ft (csak döntős: 1600Ft). Terep: Pusztavám térsége. „0"-idők: 12.00(13-án, selejtező), 10.00(14-én, döntő). K: FN: 14 16 18 20 21 35 40 45 50 F: 55 60 +csak döntős kategóriák: N 55 60 65 70, F: 65 70 75 80 85. Sorsolás: október 2-án. Szállás Móron (kollégiumban 1560-2040Ft/fő/éj, ill. tornateremben s.f.: 800Ft/fő/éj) kérhető. Szállítás: egyedi igényeket rendezőség megoldja. I: http://postas.mtfsz.hu Megj.:letiltva a Mór-Árki-pusztától keletre eső terület.

10. 17. (sze) Park 11. (3SZ/33) /-/ SI R: MOM Hsz. Információ a következő TÁJOLÓ-ban

10. 20-21. (szo-v) **Bükkfennsík Kupa** /1. n.:oR-kt, 2.n.: KoR ,WRE futam-nt, SI R: DTC K: FN: 12D 12C 14AC 16AC 18AC 20A 21EBBrC 35A 40 45 50 55 60 65 70 75 80, Ny-K Ny-T, Gy. Terep: Aggteleki-karszt (új terep-térkép!) VK: Aggteleki Nemzeti Park – Vörös-tói látogató központ. „0"-idők: 12.30 ill.10.00 óra. Sorsolás: október 16-án. Nh: 10. 08.(beérk.!). C: nevezes@bukk2007.diosgyoritc.hu vagy ENTRY Nd: 1600Ft/fő/nap (1200 Ft FN14-ig), 10.15-ig: 2000 (FN-14: 1600)Ft, okt. 15 után 2500 (2100), nyílt: 600 Ft. Szállás (kollégiumban 1700Ft/fő/éj, ill. tornateremben s.f.: 700Ft/fő/éj) kérhető. Szállítás: Miskolc-Aggtelek-Miskolc 1000 Ft/fö/nap. I: http://bukk2007.diosgyoritc.hu/

10. 22-23. (h-k) 19. **Eger Nagydíj** /1. n.: kt. oR, 2. n.: nt. KoR/ SI R: ESP Nh. 10. 07. C: http://entry.orienteering.hu vagy e-mail: egrispartacus@atv.hu vagy fekete.zoltan@agria.hu vagy Fekete Zoltán 3395 Demjén, Széchenyi u. 47, SMS: 06-70-317-0095. Nd 10.07-ig.: 3400Ft/fő/2nap (FN-14, 60-: 2200Ft), nyílt: 1600Ft/2nap, 10.20-ig 4400Ft/fő/2nap (FN-14, 60-: 2200Ft) a helyszínen 5400Ft/fő/2nap (FN-14, 60-: 2200Ft). A gyerekverseny ingyenes. Nevezni 1 napra is lehet. H: 1. nap: Eger belvárosa, 2. nap: Felsőtárkány környéke. „0" idők: 11.00(szo), ill. 10.00(v). K: FN: 10D 12C 14BC 16BC 18BC 20A 21ABBrC 35ABr 40 45 50 55 60 65 70 75 80 +Ny-K, Ny-T, Gy. Szállás (Egerben tornateremben s.f. 700Ft/fő/éj, Egerben kollégiumban 1600 ill. 2000Ft/fő) kérhető. Szállítás: nincs. Jelentkezés: 2007. 10. 20-21-én a Bükkfennsík kupán, 10.22-én 08:00-10:30-ig a célban. I: http://www.egrispartacus.atw.hu/ egrispartacus@atw.hu Fekete Zoltán 06 70 3170095 Blézer Attila 06 30 9777646 Kísérő rendezvények: mikrosprint, mobilos tájfutás.

10. 24. (sze) Park 12. (3SZ/34) /-/ SI R: TTE Hsz. H: Városmajor (VK: BSE parkoló) T: 14:30-tól Rajt: 15:00-18:00 Nevezési díj: 400 Ft (diákoknak 200 Ft) Előnevezés: 10.21-ig a tipo@btfsz.hu-n Aki előnevez annak biztos, a többieknek érkezési sorrendben színes berajzolt térkép, a kimaradóknak fénymásolat.

10. 27. (sz) **Meteor Kupa** /rR/ SI R: PVM Hsz. Információ nem érkezett.

10. 27. (sz) **Veszprém megyei nt. bajnokság....** /rR/ SI R: VBT H: Herend, Hajag-tető VK: Hajag-tető, rádiós ház K: F/N 10, 12, 14, 16, 18, 21, 35, 40, 45, 50, 55, 60, 65, F70, 75, 80 Előnevezési hi: 2007. október 24. (szerda) 20.00 óra C: Hites Viktor, 8200 Veszprém, Gyöngyvirág u. 16/F Email: tajfutas@freemail.hu SMS: 30/3476356 Nd: FN10, 12: ingyenes, FN14, 16, 18: 300 Ft/fő, FN20 és felette: 600 Ft/fő Sorsolás: 2007. 10. 24. 21:00 Jelentkezés: 2007. október 27-én 11.30-ig a Célban „0" idő: 1200 óra.

10. 28. (v) **Igaz Béla ev.** /rR/ SI R: PVS Hsz. Információ nem érkezett.

10. 28. (v) **Megalódusz Kupa** /rR/ SI R: MSE Hsz. . Információ nem érkezett.

10. 28. (v) **Zala Kupa 4. ford.** /rR/ SI R: ZTC Hsz. . Információ nem érkezett.

Kérés a rendezőkhöz: A következő számhoz a lapzárta: szeptember 25, tervezett megjelenés: október 5. Amennyiben lapzárta előtt nincs versenykiírás az MTFSZ-honlapon, előzetes információt kérünk a versenyről (email-cím: argaygyu@t-online.hu).

TÚRA- ÉS EGYÉB TÁJÉKOZÓDÁSI VERSENYEK

2007. 09. 09.-én, vasárnap rendezi a a Hegyvidék-KFKI Optimista SK túraszakosztálya a **IV. Hegyvidék Optimista Kupa** gyalogos, tájékozódási, pontbegyűjtő versenyét A **BTSSZ KÖZÉPFOKÚ BUDAPEST BAJNOKSÁGÁ**NAK keretei között.
A verseny helye: Budai-hegység (Dél) Cél-Rajt: XII. ker. Ifjúsági Tábor (Fülemile u.6-8. Jelentkezés ugyanitt) Nevezés, indítás: 9-11 óráig folyamatosan. Az esemény jellege: Gyalogos, nappali, pontbegyűjtő, egyéni és csapat tájékozódási verseny és szabadidős kikapcsolódás. 20 pontot lehet megkeresni és feladatokat megoldani.
Kategóriák: - 5 óra szintidejű: a Budapest Bajnokság résztvevőinek számára. Családi, Felnőtt, Ifjúsági kategória. Időméréses: Aki a teljes pályát be akarja járni, annak az idejét mérjük. A fenti kategóriákba nevezők előbb induljanak! Szabadidős: A térkép felvétele után már nem kötelező visszajönni a célba.
Térkép: Budai-hegység (Dél), 1.15 000/5 m. Berajzolt pontok.
Információ: Németh László szv. 06-70/219-7346 e-mail: nlmongi@freemail.hu
HONLAP: www.spirituart.hu/tajfutas/tura/ Optimista Túra: a http://images.google.com/webhp?hl=hu&tab=iw&q=" Google megtalálja!
Nevezés: A helyszínen: 300,-/fő. MT kártyával és MTSZ tagoknak valamint a magyarországi Optimista klubok tagjainak ingyenes.
http://home.spirituart.hu/tajfutas/tura/ Ajánlott felszerelés: Tájoló,vonalzó,íróeszköz (piros alkoholos filc, kék toll), óra, víz,
elsősegély felszerelés.

TÁJÉKOZÓDÁSI VERSENYEK DIÁKNAK ÉS SZÜLŐNEK

MOMITRO PÁLYAAVATÓ

2007. szeptember 9.

A rendezvény célja: Új, rendszeres négypróbázási lehetőséget nyújtó tanpálya bemutatása, ahol keddi napokon gyakorló versenyek lesznek; mindezzel a tájékozódási versenyek, a tájfutás népszerűsítése.
Rendezők: A Hegyvidék-KFKI Optimista Sportklub Túra-, valamint Tájfutó szakosztályainak régebbi és jelenlegi versenybírói. Helyszín: 12. kerületi Ifjúsági Tábor; Budapest, Fülemile út 6-8.
Program
Négypróba (MoMiTrO-) bemutatók, gyakorló versenyek; Hegyvidék Optimista kupa tájékozódási csapatverseny. Jelentkezés a négy próbára és a csapatversenyre a helyszínen külön-külön lehet jelentkezni és nevezni, a megfelelő kiírás szerint.
Részvételi díj 250 Ft/pályatérkép (O-próbák), 300 Ft/csapat (csapatverseny)
9 órától a/ Csapatverseny (lásd a verseny külön Kiírás-át) b/ MoMiTr-O nyílt versenyek (ahol -O a tájékozódási sport, orienteering/orientierung nemzetközi rövidítése):
9 órától Foot-O: középtávú (15-30 perces) tájfutó egyéni verseny
Info: www.orinteering.hu/diaktajfutas
10 órától Micr-O: rövidtávú (5-10 perces) páros váltófutás. Info: www.mikrosprint.hu
10 órától Mobile-O: futás – csak tájolóval, partner „táv"irányításával
Info: www.mobile-o.hu Utóbbiakra jelentkezés párral, (pl. diák szülővel)
11 órától Trail-O: pályakövetés (500 m) térképi feladatokkal, még kerekesszékeseknek is! Info: www.mtfsz.hu/trail-o
Információ (tanpálya): www.mtfsz.hu/diaktajfutas
Ariadné tanösvények, -pályák: www.spirituart.hu/tajfutas

10.13. Őszi (I.ford.) Tájékozódási és Túra v.: - nt R: BDI(ÉPI)Nh:10.10 (beérk); C: titkar@schulek.hu, v Szeredai L. 3837077 (üzenet rögzítős telefon), vagy fax: Schulek 477-0472. H: János-hegy térség; T: 9 h-tól; a VK-ban (L! Versenyértesítőt). N.d: Nh-ig nevező iskolát megadó, általános és középiskolai diákoknak ingyenes. Helyszíni nevezés, saját berajzolással 150- Ft/fő vagy csapat biztosított.
K: egyéni, V.-VI.- kcs. FN 18B; csapat: 1*1 fő, ált. ill. köz.isk-i,II-V. k.cs. F12C ill. N16C kőszeg, csapatban egyik fő leány! és csak az egyik fő lehet MTFSZ igazolt versenyző! Szúró bélyegző. Információ: fenti címen.

TÁJÉKOZÓDÁSI VERSENYEK DIÁKNAK ÉS SZÜLŐNEK

„PRÓBÁLD KI MAGAD" (ARIADNÉ)

2007. szeptember 22.

A rendezvény célja: ARIADNÉ-tanpályák bemutatása, ahol díjmentesen gyakorolhatja bárki a térképolvasást tavasztól őszig bármikor, havonta - szombati napokon – tájfutó próbázási alkalmakkal; mindezzel a tájékozódási versenyek, a tájfutás népszerűsítése.
Rendezők: a Hegyvidék-KFKI Optimista Sportklub ifi-versenybírói.
Helyszín: Gyermekvasút Csillebérc állomása (Normafától 5 percre) 90-es busszal Csillebérc-i Táborig (Bp, Konkoly T. út 19.)
Program: négyféle, fokozatosan nehezedő (színkódos) tájékozódási próbák, gyakorló versenyek (ajánlott életkorban 25-45 perc):
Sárga: térképolvasó próba szalagozott pályán (9 évestől)
Zöld: próba útválasztással szalagozott pályán (10 évtől)
Kék: egyszerű, kezdő tájfutó pálya (11 évestől)
Piros: haladó tájfutó pálya (12 évestől)
Díjazás: színkódos kitűző 4 forduló után, az elért fokozat alapján.
Jelentkezés: a helyszínen a próbákra külön-külön lehet nevezni; csoporttal (15 főtől) előnevezés szükséges, telefonon: 1-395-4092 Részvételi díj nincs, de regisztrálni kell aki kitűzőt szeretne majd (400 Ft/r).
ARIADNÉ Program (szombatonként; ld Kiírást)
2007.10.27.: ARIADNÉ-próbázás (4 fokozat), 2007/1. ford. (10 órától, KFKI Sporttelep)
2007.11.10.: Őszi szezonzáró „Avar-kupa", „mikro-sprint"-v. (10 órától, Fülemile tábor)
2008.04.27.: Budapesti Tájfutó Diákolimpia (9 órától, Zugligeti iskola)
Információ (általános): www.mtfsz.hu/diaktajfutas
Ariadné tanösvények, -pályák: www.spirituart.hu/tajfutas

KEDVEZMÉNYES ELŐFIZETÉSI AKCIÓ!

Az év hátralevő részében kedvezményes áron lehet a
TÁJOLÓ 2007. évi számaira előfizetni.
Az előfizetési díj: 1500 Ft, ezért az összegért az előfizetők megkapják az eddig megjelent idei számokat, valamint az ezután megjelenő számokat is.
Előfizethető a Budapesti Tájfutók Szövetségének hivatalos helyiségében és a nagyobb versenyeken, országos bajnokságokon, stb.).
Terjeszd a Tájolót klubtársaid körében!

POLGÁRI VAGY KATONAI?

(Az 1 : 10 000 topográfiai térkép)

Évtizedeken át szolgálta a „Népgazdaságot" (és a tájfutást), mindenki katonai térképnek hívta, pedig ez a méretarány soha nem szerepelt a katonaiak között. A legrészletesebb, legtöbb szelvényből álló magyar topográfiai térképsorozat. A (cikk)sorozat a Hadtörténeti Intézet és Múzeum támogatásával jön létre.

A sokat emlegetett ötvenes évek elején elhatározták, hogy a „rendszer" nagyszerűségét igazolandó, topográfiai térképből is a nyugatiaknál részletesebbet, 1 : 5000-est készíttetnek. Mivel a katonai térképészet kapacitását teljesen kitöltötte a 25ezes felmérés (lásd Tájoló 2007/3) a földmérési szervezetnek adták ki az utasítást, kezdjenek bele. Az nem zavarta a döntéshozókat, hogy sem felszerelés, sem tapasztalat nem áll rendelkezésre, kizavarták a geodétákat topografálni. Ők megpróbáltak az általuk ismert módszerekkel dolgozni, numerikus mérésekből irodában szerkesztették meg a térképet, de ez messze állt az igazi topográfiai térképtől. Néhány év alatt aztán beszerezték a megfelelő műszereket, megkapták a légifotókat a katonáktól és kezdtek belejönni a dologba. Nagy lökést adott az ügynek, hogy a katonai térképészettől az 56-os forradalom után távozó szakemberek közül sokan a polgári szerveknél találtak menedéket, így sok képzett topográfus került, főként a BGTV-hez (Budapesti Geodéziai és Térképészeti Vállalat).

1957-ig a sorozat kb. tizenhétezer(!) szelvényéből csak a mintaszelvények készültek el teljesen, ezért a méretarányt 1: 10 000-re módosították, így valamivel reálisabb lett a térképmű elkészülte. A kész ötezreseket átdolgozták tízezresre, és kiadták a részletes Utasítást a térképek elkészítéséhez.

1959-ben a KV (Kartográfiai Vállalat) akkori igazgatója a főhatóságnál kilobbizta, hogy a BGTV topográfiai osztályát a teljes műszerparkkal és a dolgozókkal áthelyezzék a KV-hoz, így ő magasabb beosztást és fizetést kapott. Ez évben befejezték a katonák a huszonötezres újfelmérést, és ők is bekapcsolódtak a tízezres térkép elkészítésébe. Ezzel lényegében kialakult a térképezés szervezete, felszerelése és módszerei, amelyek a következő húsz évben lényegében változatlanok maradtak.

Ez a térkép hazánk legrészletesebb topográfiai felmérése alapján készült, ennél aprólékosabb térképezés azóta sem zajlott és valószínűleg soha nem is fog (az ország teljes területén). Az 1980-ra elkészült, összesen 4442 szelvényből a KV (BGTV) 3011-et, a pécsiek 476-ot és a katonák 975-öt készítettek. Valamennyi szelvényhez a légifényképeket az MNTI (Magyar Néphadsereg Térképészeti Intézet) biztosította és a nyomtatást is ők végezték. Annak ellenére, hogy a térkép titkos volt, és ennek megfelelően kellett kezelni, nagy sikere volt a felhasználók körében: minisztériumok, országos szervezetek, múzeumok, egyetemek stb. kaptak illetve vásároltak belőle. Ne gondoljunk persze nagy példányszámra, eleinte 300-at, 1968-tól 110-et nyomtattak a szelvényekből.

Minden térkép légifelvételek segítségével készült, de háromféle módszerrel. Sík területeken közvetlenül a fényképre rajzolták a térképet, a néhány szintvonalat hagyományos, műszeres mérések útján szerkesztették meg (kombinált eljárás).

Hegyes-dombos vidékeken sztereokiértékeléssel készítették el a síkrajz és a domborzat alapját, amit a topográfus a helyszínen minősített, ellenőrzött és ha kellett, kiegészített (univerzális eljárás).

Legérdekesebb a buckás és morotvás területek térképezése volt (differenciált eljárás), mivel ez a terület is nagyjából síknak tekinthető, a síkrajz szintén a fényképre került. A domborzatot viszont, amely sokszor igen bonyolult, gondoljunk a Bócsa vagy Csévharaszt környéki terepekre, sztereokiértékeléssel rajzolták meg. Ezért azután ezek a részek máig a legjobb domborzatú alaptérképek közé tartoznak, a meredekebb részeken ugyanis a szintvonalakat rajzolás előtt „kifésülték", hogy szép, plasztikus, jól olvasható domborzatot adjon, csak a tájfutók számára fontos részletek: a lejtők meredekségének változásai és a kisebb domborzati formák tűntek el így.

A térképek (a katonaiakkal egyezően) Gauss-Krüger vetületben, nemzetközi szelvényezésben és balti alapszinttel készültek, egészen 1965-ig. Ekkor valaki ráébredt, hogy így a polgári (titkos!) térképre katonai titkok kerülnek, ezért a következő változásokat hajtották végre: a vetületet lecserélték sztereografikusra, ami lényegében minimális változást jelentett. A szelvényezési rendszert egy „hazai szelvényezésnek" elnevezett változatra cserélték, ami ugyanaz volt, mint az addigi, csak a betű-szám kombináció helyett csak számokat használtak. Ezt a népnyelv később telefonszámos rendszernek nevezte, mivel kinézetre azonos volt az akkori budapesti telefonszámokkal (pl.: 139-



MAGYARORSZÁG
AUSZTRIA
SZÉLES FÖLDEK
HOSSZÚMEGYÉS FÖLDEK
SZÉLES HOSSZÚ FÖLDEK
FELSŐ TELEK SZÖLŐK
TELEKFÖLDEK
Ágfalva
RÉSZFÖLDEK
GLASZFÖLD
Béke Tsz
MAGYAR FÖLDEK

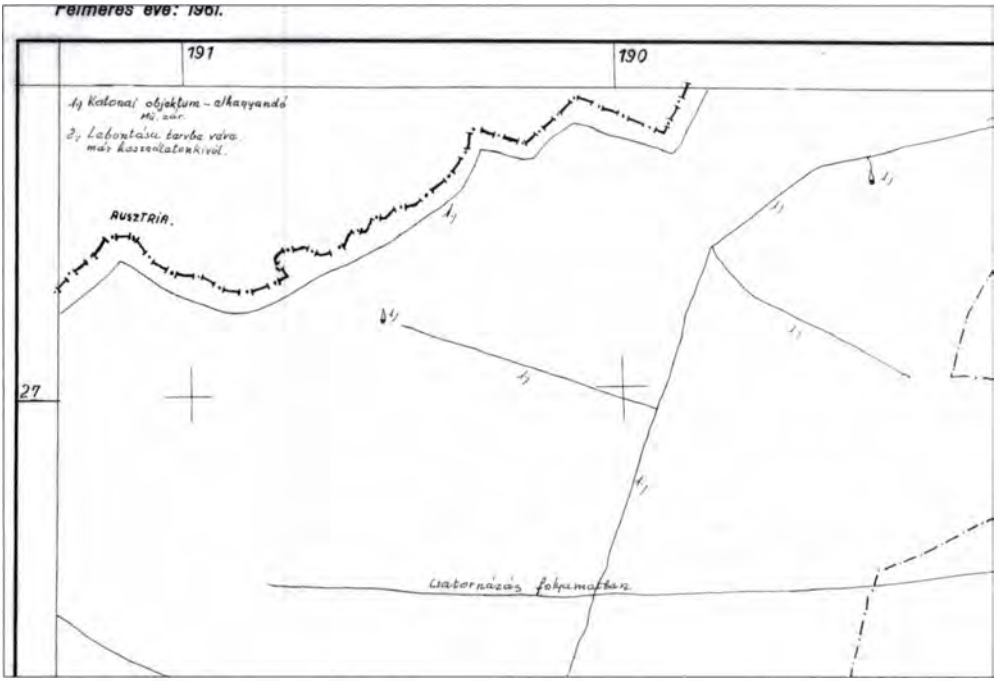

586). Mindezt megtetézték azzal, hogy a lapszélek pár mm-es kitolásával ugyanolyan sávos csatlakozást alkalmaztak, amit már leírtam a polgári 25ezreseknél (lásd Tájoló 2006/5).

A katonák részvételére nem csak a munka gyorsítása végett volt szükség, hanem azért is, mert a polgáriakat az ország „kényes" helyeire be sem engedték. Ilyenek voltak az osztrák és jugoszláv határ menti széles sáv, valamint a repülőterek és minden fontosabb katonai létesítmény környéke. Értelemszerűen ide tartozott a Bakonyban lévő hatalmas gyakorlóterület is, amelyet már vagy kétszáz év óta használ az éppen hazánkban állomásozó hadsereg. „Természetesen" a katonai és határőr objektumok nem kerülhettek rá a térképre, a kényesebbeket már a légifotóról is kifedték, mielőtt a katonatiszt(!) térképész kezébe került volna az anyag. Általában a kerítésig térképeztek, és a belső részt „KT" (különleges terület) jelzéssel látták el, ami azt jelentette a rajzolónak, hogy ügyesen töltse ki a környéknek megfelelően a térképet elképzelt tereptárgyakkal.

A másik módszer, amire egy példát is be tudok mutatni, az volt, hogy a topográfus szépen felvett mindent a terepes lapra: műszaki zárat, határőr telefonokat és őrsöket stb. azután mellékelt egy oleátát (pauzpapírt), amelyen gondosan megjelölte, ezek közül melyeket kell elhagyni a végleges térképről. A mellékleten Ágfalva környéke látható, a színes ábrán a végleges nyomat és szemben a vázlat, amelyen a lehagyandó vonalakat jelölte meg a terepező. (A terepi tisztázat, amin a teljes tartalom rajta van, másolatban elég rosszul olvasható, ezért választottam ezt a megoldást. Az eredeti anyagok előzetes egyeztetés után megtekinthetők a Hadtörténeti Térképtárban.)

Ez a térképsorozat nagy szerepet játszott a magyar tájfutás fejlődésében is. Arról nincs adatunk, hogy az eredeti színes nyomatokat (vagy másolatukat) valaha is átengedték volna tájfutó célokra. A sorozat utolsó szelvényeinek készítésében viszont részt vett Erdélyi Tibor hadnagy is, aki térképész pályafutásának első éveit a katonai térképészetnél töltötte. A legfontosabb viszont, hogy amikor a hetvenes évek elején megállapodás született az MTFSz és a katonák között, attól kezdve a tájfutó térképek készítéséhez az MNTI biztosította az alaptérképet, ami az esetek nagy részében ez a térkép volt. (Erről a kapcsolatról később még írok.).

Hegedüs Ábel térképész
HM Hadtörténeti Intézet és Múzeum Térképtára
hegedus.abel@hm-him.hu



Címlap: Junior VB sprint eredményhirdetés: Lenkei Zsolt az 5. helyen végzett
Hátsó borító: Kovács Ádám (ETC) nyerte az idei Hungária Kupa elit kategóriáját

A BUDAPESTI TÁJFUTÓK SZÖVETSÉGÉNEK LAPJA

TÁJOLÓ

TÁJFUTÁS

XXV. évfolyam

Ára: 350 Ft

25 Jubileumi szám



07/8

25 ÉVES A TÁJOLÓ

Ebben az évben a 25. évfolyamába lépett a Tájoló. Minden jubileum alkalmával visszaemlékezések jelennek meg, ezt tesszük most mi is. A mostani 8. számot jelöltük meg jubileumi számként és ebből az alkalomból színes kivitelben jut el a lap olvasóinkhoz. Az Országos Csapatbajnokságon pedig kiállítjuk a 25 év alatt megjelent mind a 262 példányát az újságnak.

Mint ismeretes, a Tájoló a budapesti szövetség lapja, de mindig szívesen olvasták az egész országban. A BTFSZ-nek 1970-es megalakulásától kezdve folyamatosan volt rendszeresen megjelenő Tájékoztatója, amelyet kezdetben Körlevélnek hívtak. Az A4-es méretű kiadvány, melynek előlapját Lux Iván tervezte, elsősorban a Budapest bajnokságok kiírásait, eredményeit tartalmazta, de egy-egy alkalommal cikkek is jelentek meg benne. Így ment ez egészen 1981-ig, amikor is a szövetség év végi szolnoki évzáróján határoztuk el, hogy kihasználva az új technikai lehetőségeket (xerox), 1982-től cikkekkel megtöltött „újsággá" alakítjuk az addigi Tájékoztatót.



Így kezdtük -1983-84

Külön történet a lap nevének meghatározása. A fiatalabb olvasóink már nem emlékezhetnek rá, hogy a 60-as évek vége felé, amikor már nagyon érett a helyzet az önálló tájékozódási futó sportág megalakulására, nem igen volt semmilyen írásos fóruma a sportágnak. A korábbi turista kiadványok mellékleteként megjelenő tájékoztatók lassan elhaltak, így nem volt fóruma az egyre erősödő új sportágnak. Ekkor határozták el Budapest XIV. kerületi természetbarát szövetségének versenybizottságában dolgozó fiatalok, hogy létrehoznak egy sportági újságot. De mi legyen a neve? Hunyadi Jóska ötlete volt, hogy legyen Tájoló. Ebből a lapból 1968-69-ben 4 szám jelent meg és azért szűnt meg, mert 1970-ben megalakult az MTFSZ és megjelenhetett önálló lapja, a Tájékozódási futás. Visszatérve a szolnoki megbeszélésre, Halász Miklós, az elnökség tagja azt javasolta, hogy ha már egyszer volt Tájoló néven újság, akkor most adjuk neki mi is ezt a nevet. Hát így lett a BTFSZ Tájékoztatóból Tájoló újság. 1982-ben azonban a címlapon továbbra is Tájékoztató volt a felirat és A4-es méretben jelent meg. Az igazi Tájoló valójában 1983-tól jelenik meg A5 formátumban, nyomdailag előállított színes előlappal.

Kezdetben Halász Miklós sporttársammal ketten szerkesztettük a lapot, majd 1983-tól Argay Gyula is bekapcsolódott ebbe a munkába. A sokszorosítás a főváros nyomdájában készült, de a lapokat nekünk kellett sorba rakni és összetűzni. Ebben a nyugdíjas versenybírók segítettek. A kész példányokat Hosszú Aurél főtitkár vitte a Váci utcai könyvkötészetbe, ahol körbevágták. A kiadvány havonta jelent meg, a budapesti versenybírók díjmentesen kapták meg, de már ekkor többen érdeklődtek iránta az ország különböző részeiből. Halász Miklós 1988-ban bekövetkezett halála után Argay Gyuszival ketten maradtunk szerkesztők. A társadalomban ez idő tájt végbement változások is hozzájárultak, hogy egyre

TÁJOLÓ

A Budapesti Tájfutók Szövetségének lapja

2007. 8. szám

A szerkesztőség vezetője:
Schell Antal

Szerkesztőbizottság:
Argay Gyula, Cseresnyés Ágnes, Hajdu Martin, Józsa Sándor, Nemesházi László
Terjesztés: Keszthelyi Ildikó

Szerkesztőség:
1053 Budapest, Curia u. 3. II/2.
Tel.: (06-1) 266-35-91
e-mail: tajolo1@t-online.hu

Hivatalos idő:
kedd, csütörtök 16–19 óráig

Kiadja:
a Budapesti Tájfutók Szövetsége

Felelős kiadó:
Bugár József

HU ISSN 1215-8526

Megjelenik évente 10 alkalommal

	lapzárta	megjelenik
8.	09. 25.	10. 05.
9.	10. 23.	10. 31.
10.	11. 20.	11. 30.

Megrendelhető a Budapesti Tájfutók Szövetségénél, a szerkesztőség címén.

Nyomda:
Schneider Print Kft.



Amikor majdnem megszűnt

nehezebben ment a lap kiadása, összevont számok jelentek meg, azok is egyre vékonyabbak lettek, 1991-ben mindössze öt szám jelent meg, pedig ekkor lett világbajnok Oláh Katalin.

Az 1991. év végén az elnökség elhatározta, hogy új alapokra helyezi a Tájoló kiadását. Nyomdai úton lesz előállítva, bárki előfizetheti, évente 10 szám fog megjelenni, egyenként 16 oldalon. Ezt az elhatározást nagyban segítette, hogy a Karakter Kft-ben dolgozó fiatal versenyzők Hajdu Martin, Tóth Eszter, Sőtér Johanna elvállalták a lap tördelését. Rajtuk kívül a szerkesztőség tagja lett Argay Gyula, Lantos Zoltán és Holba Ágnes.

1992-től kezdve az volt a célunk, hogy egyre színvonalasabb tartalommal, minél szebb kivitelben, egyre több előfizetőhöz juttassuk el a lapot. 1993-96 között már előrenyomott színes előlappal jelent meg az újság, 1997-től pedig színes fotók jelennek meg a borítón.

A terjedelem is fokozatosan nőtt, ma a Tájfutás 8 oldalával együtt 40 oldalon jelenik meg, és ehhez jön még középen a változó terjedelmű eredménylista. 2000-től már 8 színes oldal segíti a térképek és fotók jó minőségű közlését. 2002-től eredménylistákat, ranglistákat is tudunk változó terjedelemben középen közölni. De ez a fejlődés vége. További előrelépés csak nagyobb anyagi áldozatok árán lenne lehetséges. Talán ezzel függ össze, hogy az 1000 példányban megjelenő lap előfizetőinek száma az utóbbi években megrekedt egy bizonyos szinten és ma már az előfizetési díjakból nem tudnánk előállítani a lapot. Szerencsére a különböző pályázatokon az elmúlt években mindig sikerült a legszükségesebb anyagi erőforrásokhoz hozzájutni.

1992 óta a mostani a harmadik nyomda, ahol előállítják a lapot. Az év elején kitűzött megjelenési dátumokat mindig sikerül tartani, ami néha nem kis erőfeszítésébe kerül a szerkesztőségnek és minden bizonnyal a nyomdának is.

A szerkesztőség összetétele nem sokat változott 1992 óta. Holba Ágnes, Sőtér Johanna, Lantos Zoltán (több évtized után), Antal Kristóf távozott, Cseresnyés Ágnes, Józsa Sándor, Nemesházi László nem sokkal a kezdetek után bekapcsolódott a munkába. A terjesztésben kezdetben néhai Garai László segédkezett, most pedig Keszthelyi Ildikó végzi ezt a munkát.

A tartalomjegyzékeket dr. Sindely Pál állítja össze.



Az 1992-es szerkesztőség



Ilyen volt 1995-ben



Utóbbi évek címlapja

Természetesen a cikkek szerzői, a szövetség vezetői és még nagyon sokan segítették és ma is segítik a lap kiadását. Itt mondok köszönetet minden közreműködőnek, akinek valamilyen része volt vagy van a Tájoló megjelenésében.

Regényeket lehetne írni egy-egy szám előállítása körüli problémákról, nehézségekről, de azt hiszem, erről majd akkor írok, ha nagyon ráérek.

Nézzétek meg az OCSB-n a kiállítást és töltsétek ki a jövőre vonatkozó kérdőívet.

Schell Antal

VILÁGBAJNOKSÁG UKRAJNÁBAN

Az idei felnőtt világbajnokságot augusztus végén Ukrajnában rendezték. A magyar csapat VB szerepléséről Less Áron csapatvezető a 21-23. oldalon számol be. Az alábbiakban a hosszútávon kitűnő, 20. helyen végzett Kovács Ádám elemzi útvonalának egyes részeit. Majd ezt követve, Gösswein Csaba beszámolója következik a középtávú döntőről.

A döntőben két norvég között rajtoltam A hosszútáv selejtezőjében három magyar versenyző állt rajthoz: Vonyó Péter, Józsa Gábor és én. Elég jó esélyekkel indultunk, mivel tavaly 100%-os volt a bejutás, Dénes Zoli és Létra (Vonyó Péter) döntősek voltak, én sérülés miatt nem állhattam rajthoz.

A terepről tudtuk, hogy nyílt lesz és a metsződéseket kerülni kell. Én így is tettem és be is jött, hatodikként jutottam a döntőbe, ráadásul a legerősebb csoportban. Gábornak és Létrának sajnos nem sikerült, 22. illetve 31. helyeket szerezték meg.

A döntőben jó helyen rajtoltam, két norvég között, a tavalyi középtávú világbajnok indult előttem. A rajt előtt még nem volt rendben a gyomrom, de a verseny közben szerencsére nem volt vele probléma.

Rajt-1-2. pont: Nem igazán sikerült kiválasztanom a jó útvonalat, gyakorlatilag úton kikockáztam az egészet. Amikor megpillantottam a pontot, megláttam Holger Hott Johansent is. Ez adott egy kis erőt és a második pontot már egyszerre fogtuk.

2-3: Nem volt nehéz átmenet, két választás volt: balról vagy jobbról. Ő balra mozdult be, én is így tettem. Nagyon gyanús volt nekem, mert igen lassúnak tűnt a mozgása. A pontot már hamarabb fogtam.

3-4: Szintén két választás volt. Én felülről, ő pedig alulról ment. Átmenet közben kételkedtem, hogy jót választottam-e, de pár másodperccel hamarabb értem oda.

4-5-6: Az 5. pont gyakorlatilag a tó partján volt, így biztosnak tűnt a parton végigfutni. Mindketten így tettünk. Nem volt nagy a tempó, így meg tudtam nézni a kb. 3 km hosszú 7-8 átmenetet. A 6. pontra megint adta magát a tó/mocsár mellett futás, majd fel a gerincre. Elég jó erőben éreztem magam, úgyhogy Holger Hott Johansent előtt felnyomtam a gerincre így vagy 10 mp-cel előtte fogtam a pontot.

6-7: Nem volt mit választani, az irányt figyelni kellett, a rét felé íveltem,majd az útkanyart érzékelve megtámadtam a pontot.

Ezután következett a hosszú átmenet (a pályának ez a része nincs a mellékelt térképen). Teljesen megkerültem mindent, majdnem 5 km-t futottam. A mögöttem induló Anders Nordberg itt ért be, ő is ugyanezt választotta. Utólag is jó döntésnek bizonyult, mert 1 percet kaptam a győztestől, ami ilyen hosszú átmenetben nem rossz. Volt egy kis kutyás problémám is, de szerencsére hamar letudtam és nem vesztettem vele sokat. Innentől kicsit gyorsabb tempóra váltottam, és hat pontot együtt futottunk, majd egyszer más pontot fogott. Tudtam, hogy a pályában alkalmaznak majd egy ún. elágazó rendszert (forking system), ami arra való, hogy ne fussanak együtt a versenyzők. Én nem egészen így képzeltem el, mert tavaly sem így oldották meg, és kicsit meglepődtem. Kis tétovázás után megfogtam a pontomat és következett az átfutó pont. A 14. helyen futottam át. Ahogy beértem az erdőbe, megpillantottam Pasi Ikonen hátát, de megállt, fel is adta a versenyt. Következett a kiskör, ahol visszatértünk ugyanoda, ahol már egyszer futottunk, és egy másik kombinációban futottam be a célba. *19-20:* Teljesen biztonsági útvonalat választottam, végig a kerítés mellett, majd úton és egyenesen be a metsződésbe. *20-21:* Sajnálom ezt az átmenetet, majd 3 percet kaptam a győztestől! Végigfutottam a metsződésben, majd felfutottam az oldalára, nem láttam semmit. Inkább felmentem a tetejére és próbáltam kiolvasni a térképet. Minden a helyén volt, csak a bóját nem láttam. Az volt a baj, hogy 15 ezres térképen nem igazán lehetett ábrázolni ezt a részt, és nagyon nehezen lehet látni még asztalnál ülve is, hogy egy szintvonal húzódik még a letörés alatt, és a pont éppen a perem alatt van. Egy svéd futó is ott tétovázott, ő sem tudta, hogy fel vagy le. Addig járkáltam, míg megpillantottam a bóját, 20 méterre sem volt tőlem. *22-23:* Nem tétováztam sokat, hogy mit fogok választani, mert láttam velem szembe futni valakit és egyből szemet szúrt az úton körbe futás. Innen már nem lehetett eltéveszteni, 20. helyen értem célba!

Kovács Ádám



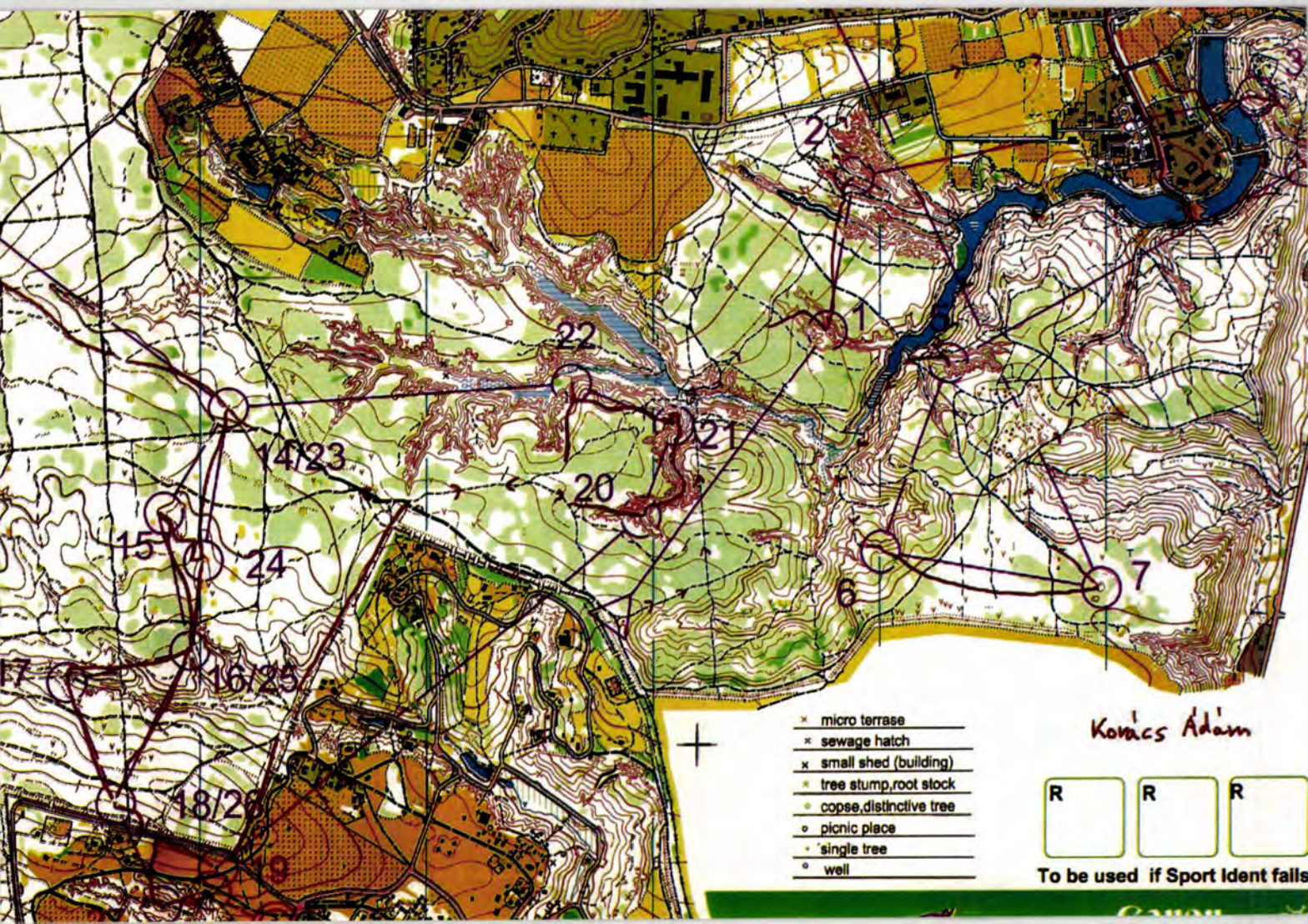
micro terrase
sewage hatch
small shed (building)
tree stump,root stock
copse,distinctive tree
picnic place
single tree
well
Kovács Ádám
R
R
R
To be used if Sport Ident fails

DAVIDIK HÁROMSZOR

A középtáv döntőt csúnyán elrontottam, mert nem a megfelelő hozzáállással vágtam neki. Nem volt meg a kontroll a versenyzésem felett, csak fejetlenül rohangásztam az erdőben. Végül 35. lettem – amivel tulajdonképpen kiegyeztem volna a verseny előtt. Csakhogy utólag megnézve a versenyt, különösebb megszakadás nélkül egy 20-25. hely közötti eredmény is simán realitás lehetett volna. Ráadásul a teljesítményem – túlzás nélkül – valami borzasztó volt. Viszont igen eseménydús...

A rajtbójára rögtön elkövettem azt a hibát, hogy túl nagy lendülettel indultam. Ennek következtében igazából nem sikerült az egyes pontra rendesen kiolvasnom a térképet, és



Gösswein Csaba

útvonalat választanom. Levettem egy irányt, de azt nem igazán sikerült követnem. Az úton átlépve máris elveszítettem a kontaktust a terep és a térkép között, nem tudtam beazonosítani egyetlen formát sem. A zöld mélyedést szerettem volna megtalálni, de nem igazán sikerült. Az emlékeim elég felületesek erről a szakaszról, és ami azt illeti, valószínűsítem, hogy az útvonal, amit berajzoltam, az sem állja meg a helyét. Úgy rémlik, hogy végül tudatosan húztam kicsit balra, hogy elkapjam a fakihordó út végét, ami végül sikerült is, és onnan mentem fel a kúpra. Ha úgy vesszük, hiba nélkül jutottam el a pontra, de azért az gondolom látszik, hogy mennyire nem voltam ura a helyzetnek. De ha itt ez tudatosodik bennem, és rendbe szedem a fejem, még minden rendben lehetett volna. A kettes aztán valamivel jobban „esett" fejben, úgy éreztem, hogy csak egy kicsit vagyok lemaradva a tájékozódásommal a futásomhoz képest. Viszont a valóságban ezzel a kis lemaradással többet kaptam, mint az egyesre fejetlenül. Már rögtön az egyesről rosszul futottam ki, ugyanis rögtön le kellett volna menni a mélyedésbe, aztán pedig a nyiladékokon futni a dzsungelharc helyett. Pontközelben is volt egy megtorpanásom, úgyhogy fél perc ki is röppent az ablakon. De ez semmi volt a hármashoz képest. Miután kereszteztem az ösvényt, ismét semmi nem akart stimmelni. Nem szántam rá az időt, hogy kiolvassam a dolgokat, csak felületesen tájékozódtam és meglett az eredménye. A kelleténél korábban kezdtem el keresni a pontot, aztán azt hittem, hogy már túljöttem, visszafordultam, aztán megint vissza, és harmadszor is vissza... Nem sikerült ráraknom magam a térképre, csak sejtéseim voltak, de azok se jók. Ekkor jelent meg velem szembe futva a két perccel mögöttem indult Marian Davidik. Amikor megláttam, először azt gondoltam, hogy már fogta a pontot, és elfutottam arra, amerről jött. Persze ott nem volt semmi, úgyhogy negyedszer is fordultam egy 180 fokosat és újfent indultam vissza arra, amerről jöttem. A változatosság kedvéért, ezúttal már meglett a pont. Elsőre is csak egy kicsit kellett volna továbbmennem, hogy meglássam. De hát ugyebár, ha az ember nem tudja pontosan, hogy hol jár...

A négyesre Davidikot már nem láttam előttem, de tudtam, hogy azért nagyon messze nem lehet. Nyomtam is keményen fel a dombtetőre, majd egy kis megtorpanás után viszonylag jól fogtam a pontot. Az ötösre hasonló volt a taktika. Igazából, itt sem volt meg rendesen a kontroll, de szerencsém volt, ugyanis amikor befutottam nagyjából a körbe, megláttam Davidikot, ezúttal egyértelműen pontról kifutóban. Két lépés múlva már a pontot is láttam, és nyertem az átmenetet.

A hatosra Davidik után vetettem magam, távol volt, és sűrű volt az erdő, de még pont láttam. Ez volt az az átmenet, ahol a legtöbben hibáztak, mert nagyon bozótos volt, és nehezen lehetett olvasni a domborzatot. De Davidiknak sikerült, én meg közben felfutottam rá. Fogalmam sem volt róla, hogy merre járunk, de ezt az átmenetet is megnyertem...

A hetesre Davidik sarkában futva indultam, visszatettem magam a térképre, de miután elfutottunk a hármas pontunk mellett, megdöbbenéssel tapasztaltam, hogy Davidik nem kezdett el jobbra húzni az út felé, hanem nyomja tovább egyenesen. Ez egy „eszement" nagy őrültség volt, felmerült bennem, hogy otthagyjam, és kifussak az útra, de nem mertem megkockáztatni. Mentem tehát utána. A „susnyában" össze-vissza csapkodtak az ágak, a térképet nem bírtam olvasni. Az irányt próbáltam nézegetni, de valahogy sehogy sem akart arra mutatni a tájolóm, amerre mentünk. Már végképp elveszettem a fonalat, amikor a pont előtt nem sokkal végleg elakadtunk egy bozót-

BORTNICHI SOUTH

Scale 1:10 000 Contour interval 2,5 m

World Orienteering Championships 2007
18.08-26.08.2007 Kyiv,Ukraine
Middle Final

UKRAIN

WOC mapping team:

Field work:
Oleksandr Kapralov
Vadim Prokopchyuk
Roman Slobodianyuk
Oleksandr Michailov
Cartography:
Viktor Kirianov

Men			6.1 km			110
▷						
1	31					
2	32					
3	33					
4	34				9x7	
5	35					
6	36				5x3	
7	57					
8	38				6x4	
9	39					
10	40					
11	41				2x2	
12	42					
290 m						
13	49	↓			2x2	
14	44				4x6	
15	47	→				
16	48					
17	100					
160 m						

- small shed (building)
- tree stump,root stock
- copse,distinctive tree
- picnic place
- single tree

R R R



ban. Itt úgy döntöttem, hogy megyek a saját fejem (és tájolóm?) után, és elszakadtam Davidiktól – vesztemre. Tudtam, hogy fel kell futnom egy dombra, úgyhogy ahogy megláttam egyet, ezt meg is tettem. Az a domb volt, ami kellett, a pont is meglett „gyorsan", de Davidikak kicsit más felöl még gyorsabban, és ezzel el is veszítettem szem elöl.

A nyolcasra is kb. azt a taktikát követtem, mint a négy-öt-hat-ra, nyomtam ész nélkül, hogy utolérjem a szlovákot. Az átmenetből igazából nem sok mindenre emlékszem, tudom, hogy felfutottam a pont előtti dombra, és arról lefutva fogtam a pontot.

Kilencesre rohantam tovább, de közben azt sem sikerült kiolvasnom, hogy a gödör majd a mélyedés alján lesz. Amikor átbuktam a hegyen, és elkezdtem leereszkedni a völgybe, láttam a másik oldalon kifutni Davidikot, és mivel azt hittem, hogy a pont majd a völgy oldalában lesz, mentem is gyorsan utána. Pár lépés után azért rájöttem, hogy a pontnak lent kell lennie, és visszafordulva viszonylag gyorsan meg is láttam. De persze ezzel Davidikot immár harmadszor is elveszítettem szem elöl...

Tízesre nyomtam tovább. Eleinte nem volt tervem az átmenetre, majd miután kezdtem nagyon bebozótozni, úgy döntöttem kifutok a kis ösvényre. Sikerült, a pontot végül viszonylag tudatosan fogtam, de Davidiknak nyoma sem volt, én meg kezdtem fáradni, és mentálisan is elég nehéz volt már feldolgozni ezt a futást...

A 11-esre is folytatódott a gyötrelem. Először körbe akartam futni úton, de nem sikerült akkorát kerülnöm, és amikor kereszteztem a vasutat, inkább mentem tovább egyenesen. Felfutottam a tisztásos dombra, majd a két út közül a bőség zavarában nem tudtam választani, és folytattam egyenesen... A pontot „jól" fogtam, de hát ez sem volt az az álom átmenet.

Az átfutó pontra aztán eljátszottam a teljesen kezdőt, a sok út közül nem sikerült kiválasztanom azt, amelyiket szerettem volna, és egyszer csak szembe találtam magam „valami" kordonnal. Nem értettem mi van, és elindultam mellette balra. Gyanús volt a dolog, úgyhogy pár 10 méter után megfordultam, és a másik irányba próbálkoztam újra. Na, arra végül meglett a pont, úgyhogy immár a kordonon belül, megkezdtem az átfutást a célterületen. Zsolti egyébként ugyan ezt eljátszotta, csak kicsit még durvában. Övé volt az utolsó részidő, enyém az utolsó előtti... Ezzel egyébként sikerült visszaelőznöm összidőben, és a kiskör előtt 13 másodperccel vezettem előtte. Én voltam 32, Ő 33. A baj csak az volt, hogy én itt már padlón voltam. A 30 fok fölötti meleg (amit már vagy két éve nem éreztem) megütött, fáradt voltam, és a gyötrelmes versenyem után már lelkierőnek is híján voltam. Az átfutó végén frissítettem egyet, de ez csak annyi volt, mint halottnak, az áldás.

A 13-asra vánszorogtam körbe az úton, a 14-esre meg nem sikerült meglátnom az optimális útvonalat jelentő ösvényt. Mentem körbe jobbról, majd pedig valami sátáni sugallat hatására elkezdtem levágni a kanyart a legnagyobb gaz kellős közepén. Persze nem tudtam, hol keresztezem az utat, úgyhogy csak reméltem, hogy a hegy, amire felfutok, az az, ami nekem kell – hát persze nem az volt. Na persze nem nagyon lepődtem meg ezen, úgyhogy megtorpanás nélkül már mentem is át a másikra. Rögtön jött a pont.

A 15-öst viszonylag jól fogtam, bár egy csiga hozzám képest... Aztán a 16-ra indulóban hátranézve láttam valami fehér bozót felsőt mögöttem közeledni, amiből azt szűrtem le, hogy megérkezett a 4 perccel mögöttem indult osztrák srác. Hamarosan valóban meg is előzött valaki, de nem osztrák volt, hanem észt, és a 6 perccel utánam indult Olle Karner volt az. Csak 5 méterrel utána jött az osztrák. Meg a litván is. Na, ő azért meglepő volt! Simonas Krepsta ugyanis előttem indult!!! Mint később kiderült, még az egyes pontra hibázott akkorát, hogy nemcsak én, de Davidik is rögtön kielőzte. Amikor megláttam, rögtön az jutott eszembe, hogy ezek szerint nem leszek utolsó... A 16-osra próbáltam elmenni a hármas fogattal, de nem húztak a lábaim, és a pontig már le is raktak a srácok. A befutó pontra még elszenvedtem, aztán be a célba. Hát, harakirit elkövetni lett volna leginkább kedvem.

Egy darabig duzzogtam, és a (kétségtelenül) rossz formámat szidtam, de aztán rájöttem, hogy én voltam a hülye. Egész másképpen kellett volna hozzáállni a dologhoz, és akkor még így is ki lehetett volna hozni belőle egy egész jó eredményt. Szerintem nem túlzok, ha azt mondom, hogy befuthattam volna az első 20-ba. Arról nem is beszélve, hogy ez pusztán Davidikkal elfutva is lehetséges lett volna! De ahol gondolkoznom kellett volna, ott nem tettem, ahol meg nem kellett volna, ott igen... Zsolti a kiskörön végül adott majdnem két percet, és 29. lett, míg én 35. Tulajdonképpen, a számokat tekintve, egyik sem rossz eredmény, de ő sem volt maximálisan elégedett, mert ő is hagyott benne rendesen. Azért ő volt a boldogabb. Megjegyzem, nyolc, illetve tíz percet kaptunk... Davidik 13. lett. Gueorgiou nyert! Meg Áron is, mert azt tippelte, hogy két percnél nagyobb előnnyel fogja ezt megtenni. 2:01 lett. Mikor fogok én úgy tájfutni mint ő?

Gösswein Csaba

A TÁJÉKOZÓDÁS TECHNIKÁJA

Útvonalválasztás

A tájékozódási feladat megoldásának egy igen fontos mozzanata az a döntés, amely során a versenyző elhatározza, hogy a következő ellenőrző pontot milyen módon kívánja elérni. Ez a döntés az átmenet térképolvasással való megismerése után akár a pillanat tört része alatt is megszülethet, de fontossága aligha vitatható. Egy-egy rossz választás akár percekben mérhető veszteséget okozhat, amit az SI részidő táblázat szikár számoszlopai kegyetlenül a fejünkre olvasnak. A hibázásnak persze oka lehet a pontatlan térképolvasás is, vagyis az, hogy a versenyző elnézett valamit, nem jól olvasta le a megoldandó feladatot és ezért a megoldásra vonatkozó döntése sem lehetett jó. De oka gyakran a hibázásnak, hogy a jónak tekinthető döntés szerinti útvonalat a versenyző nem tudta végrehajtani: eltért az iránymenettől, nem tudta a szintet tartani, vagy a távolságot tévesztette el, egyszóval a technikai tudásában lévő hiányosságok miatt rontott. Ez alkalommal szorítkozzunk csak magára az útvonalválasztásra, vizsgáljuk meg, milyen döntést kell hoznunk minden átmenetben és ismerjük meg azokat a szempontokat, amelyek hozzásegítenek a legjobb választáshoz.

Az **útvonalválasztás** klasszikus értelemben a ponttól a következő pontig vezető, két vagy több **megközelítési lehetőség közötti választást** jelenti. A tájékozódási versenyeken ma általában nem jól futható kerülő utak között kell választani, mivel a pályakitűzők igyekeznek kizárni a könnyen követhető vezető vonalak használatát, hogy a versenyzőket bekényszerítsék a terepre. Ennek következtében a győztes útvonalak leginkább a pontokat összekötő lila vonal közelében húzódnak. Az eredményes versenyzéshez azonban látni és értékelni kell tudni az átmenet egy szélesebb sávját, már csak az elkerülendő akadályok szempontjából is. Valamint észre kell venni a szintkülönbségeket, a szóba jöhető jól futható terepvonalakat, amelyek talán elkerülték a pályakitűző figyelmét, továbbá a felfogó vonalakat és a tájékozódást segítő jól azonosítható tereptárgyakat is. Egy gyors, talán csak villanásnyi értékelés eredményeként alakulhat ki a követendő útvonal terve. Ez a terv azonban nem a légvonal közelében tekergő vonal képében jelenik meg előttünk, hanem irányfutás, domborzatkövetés, esetleg úton futás és támadópont választás terveként képzelhető el. Az **útvonalválasztás** más szavakkal megfogalmazva **döntés technikai elemek**, fogások **alkalmazására az átmenet**ben vagy annak egyes **szakaszain**.



1. ábra

Természetesen ma is előfordulnak, igényes versenyeken elő is kell forduljanak klasszikus útvonalválasztási feladatok. Tipikus példája ennek az 1. ábrán látható átmenet, amely a terepet megfűrészelő, az iránymenethez közeli domborzati útvonal és egy létező kerülőúton való futás közötti választás lehetőségét kínálja fel. Az átmenet kiinduló pontja a nyílszerű „A" jel csúcsa. A térkép kivágat az átmenet irányába lett beforgatva. A pályakitűző a leküzdendő szintekkel és a kerülő nagyságával igyekezett egyensúlyba hozni a két útvonalat, hogy a versenyzők egyéni képességeik szerint választhassanak, vagyis bármelyik útvonal lehet nyerő!

Talán nem kell különösen bizonygatni, hogy a lila vonal menti haladás nem feltétlenül azonos az iránymenettel. Már csak azért sem, mivel a tájoló használatra ma már egyre ritkábban kerül sor. Leggyakoribb a térképolvasó-futás, amikor a versenyző a légvonal szűk sávjába eső síkrajzi, domborzati vagy egyéb elemek felfűzésével, követésével teljesíti az átmenetet. Amikor tehát technikai elemek közötti választásról beszélünk, gondolhatunk például az irányfutás és térképolvasással történő futás közötti választásra. Ilyen választás lehet még a szintmenet és egyéb domborzati útvonalakon történő haladásra, valamint a lépésszámolás esetenkénti alkalmazására vonatkozó döntés.

Az útvonalválasztáshoz tartozik az **átmenet szakaszolása** is. Az élversenyzők mozgását tanulmányozva megállapították, hogy haladásuk az átmenet közben nem egyenletes. Egy ideális, a futó minden képességét próbára tevő tipikus



2. ábra

átmenetben a versenyzők az átmenet elején nagyobb sebességgel futnak egy markáns **felfogó vonal**ig, ahonnan lassabban futva és biztosabban tájékozódva jutnak el a pont közeli utolsó fix pontig, amit **támadópont**nak nevezünk. Innen még fokozottabb figyelemmel, óvatos tempóban finom tájékozódással, a pontmegnevezés alapján fogják meg a pontot. Az átmenetnek a felfogó vonalig tartó, durva tájékozódást igénylő igen gyors részét nevezhetjük **zöld** szakasznak. Ezt követi támadópontig terjedő, még mindig jó tempót engedő **sárga** szakasz. Végül az ellenőrzőpontig tartó, nagy figyelmet igénylő **piros szakasz** következik.

Talán mondani sem kell, hogy minden verseny minden átmenetére ez a kategorizálás nem húzható rá. Az összefoglalóan útvonalválasztásnak nevezett döntési mozzanatban kell felismerni az átmenet nehézségét és az átmenet teljesítésénél számításba vehető szakaszolást: egy esetleges felfogó vonalat, illetve a támadópontot.

Egyszerű útvonalválasztás

Még a legegyszerűbb átmenetek esetében is fel kell mérni az előttünk lévő pont megközelítésének lehetőségeit. Amennyiben a lila vonal mentén való haladásnak nincs alternatívája, akkor is dönteni kell, hogy milyen technikai fogással akarunk/tudunk a vonalon maradni. Ez nemcsak irányfutás lehet, hanem akár az előzőkben már említett térképolvasó átmenet is. A versenyző döntése abban áll, hogy az általa kevésbé begyakorolt technika helyett a jobban ismertet, a biztosabbat választja. Minden útvonalválasztás, bármily egyszerű is a feladat, egy stratégiai döntés: hogyan kívánok a következő pontig eljutni. A gyakorlott versenyzőnek is döntenie kell, ha másról nem hát arról, hogy leveszi-e az irányt, vagy sem. Fel kell ismernie, hogy szintben lejjebb, vagy feljebb lesz-e a következő pont, mit kell észlelnie az átmenet során, stb.

Két ugyanolyan nyomvonalon futó útvonal is lehet eltérő választás eredménye, pl.: attól függően, hogy a versenyző irányfutással és lépésszámolással, vagy szintmenettel és térképolvasással: a menet közben felismerhető objektumok azonosításával kívánja teljesíteni az átmenetet.

Az ésszerű kerülőút

Az útvonalválasztás leggyakoribb kérdése: irányba vagy úton körbe? Az iránymenet távban a lehető legrövidebb, a lila vonal követése megkönnyíti a térképolvasást, tiszta erdőben, jól futható terepen rendkívül vonzó, de koncentrálást igényel és jó terepi futótechnika kell hozzá. Az úton futás gyors, tájékozódásilag problémamentes, de mivel távban hosszabb és esetleg a szint is több ezért fizikailag kimerítőbb.

Minden versenyzőnek tudnia kell magáról, hogy számára milyen nagy kerülőút fizetődik még ki. Az élversenyzők hazai terepeinken ritkán választanak a légvonaltáv 1,3-szorosánál hosszabb kerülő utat. Kezdő versenyzőknek biztonságból esetenként a 2-szeres kerülőút is megéri. Most természetesen olyan átmenetekről



3. ábra

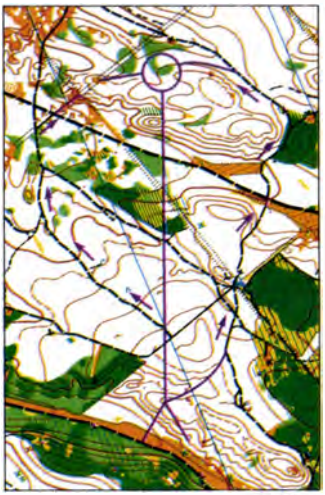

4. ábra

beszélünk, ahol a kerülő úton is nagyjából annyi a szint, mint légvonalban. A szintes terepeken alkalmazandó kerülőkről később lesz szó.
A 4. ábrán látható átmenetben az 1,4-1,5-szörös kerülőút is ésszerűnek tűnik.
A döntést az is befolyásolhatja, hogy a versenyző mennyire mozog otthonosan a terepen. A fehér erdő futhatóságának is lehetnek fokozatai: a földön fekvő gallyak vagy a terep egyenetlensége fékezheti a tempót. A sötétzöld is jelenthet mást a fiatal fenyvesben, mint a tüskés galagonyásban. Sajnos nemcsak tökéletes térképeken rendeznek versenyt. Az utakban még mindig jobban meg lehet bízni, mint a terepfedezet vagy a domborzat ábrázolásában. Kerülőút hasznos lehet taktikai okokból is, például együttfutásból való kiválásnál. Továbbá úton futva jobban lehet tanulmányozni a verseny még hátralévő átmeneteit, ami hosszabb pályákon az erőbeosztás szempontjából lehet fontos.

Akadály kerülés
Az átmenetben lévő akadályok mindenképpen választás elé állítják a versenyzőt.

Az akadály lehet áthatolhatatlan, ez esetben a futónak a lehetséges kerülőutakat kell felismernie és a számára leginkább testhezállót kiválasztania. Az akadály lehet leküzdhető is, ekkor azt kell mérlegelni, hogy érdemes-e átvágni, vagy hasznosabb a kritikus területet kikerülni.



5. ábra

Áthatolhatatlan akadályt jelent a nyílt vízfelület, veszélyes mocsár, átjárhatatlan sziklafal vagy kerítés és a versenyzők számára tilos terület. Ilyen esetekben az útvonalválasztás tipikus kérdése: jobbról vagy balról kerüljek-e? A pályakitűző minden bizonnyal igyekezett mindkét lehetőségnek azonos esélyt adni: a nagyobb kerülőn talán kevesebb a szint, biztosabb a támadópont, a rövidebb útvonal viszont lehet, hogy technikásabb és így tovább. A választást befolyásolhatják még egyéb szempontok is: felfelé vagy lefelé futással kezdjem-e az átmenetet? Melyik irányból kell érkeznem, hogy a pontról kifutó versenyzőket megláthassam. Egy ilyen döntés végül is az útvonalválasztás lényege.

Leküzdhető akadály a sűrű növényzet, a köves, egyenetlen vagy vizenyős talaj. A sebesség csökkenésén túl azt is figyelembe kell venni,

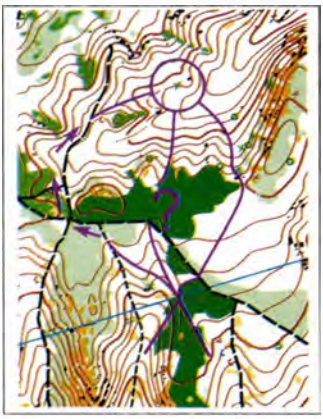

6. ábra

hogy a versenyzőnek elég-e áttörnie magát a „dzsuván" vagy a nehezen áthatolható terepen az irányt- vagy a szintet is kell-e tartania. Ez utóbbi esetben még inkább indokolt a kerülőút. A versenyző rutinján és/vagy az adott versenyen néhány pont megtétele után szerzett tapasztalatán múlik az, hogy például egy bozótszakaszért milyen hosszú kerülőutat tart bevállalhatónak.

Sebességcsökkenéssel és a keverés veszélyével jár a különösen tagolt, részlet dús tereprészen való átkelés. Kevésbé technikás versenyző időt nyer, ha az ilyen területet hosszabb, de jól követhető útvonalon elkerüli.

Az elmondottakból jól látható, hogy az útvonalválasztás elvontabb, szellemi tevékenység, tehát elméleti foglalkozásokon is fejleszthető, míg a gyakorlati kivitelezés technikai edzéseket igényel. Az eredményes versenyzéshez a szellemi és a fizikai teljesítménynek összhangban kell lennie. A versenyző ésszerűen olyan útvonalat kell hogy válasszon, amelyet a terepen végre is tud hajtani.

Folytatjuk!
Bozán György

A Budapest Nagydíj/Eötvös emlékverseny fővédnöki tisztét felkérésünkre elfogadta Hagyó Miklós főpolgármester-helyettes úr. (A fővárosban hozzá tartoznak a sportügyek,a sport támogatása) Nagy érdeklődést tanúsított a verseny iránt, de azon sajnos nem tudott ott lenni, mivel éppen az El Camino zarándokúton vett részt. Erről az útról készült riport olvasható alább.

„A BAKANCSOMAT NEM ÉGETTEM EL..."

HAGYÓ MIKLÓS ÉS AZ EL CAMINO

Hagyó Miklós Budapest városüzemeltetési és vagyongazdálkodási főpolgármester-helyettese jéghokis és kézilabdás versenysportolói múlttal büszkélkedhet. Egy ideig a Magyar Motorsport Szövetség vezetőjeként is ismertséget szerzett. Több interjúban is megemlítette: ifjúkorában gyakran és szívesen túrázott. Idén nyáron azonban még az ismerősei nagy részét is megdöbbentette, amikor egy közel 800 kilométeres gyalogtúrára vállalkozott, amelyet aztán a helyszínen megfejelt még százzal, hogy eljusson a „Világ végére", Finisterrébe is.

- Mikor, hogyan s miért született az ötlet az idei nyár végig gyaloglására?

- Negyven éves lettem, s ilyenkor az ember óhatatlanul mérleget von, s egy kissé újjáépíti önmagát. A születésnapomat megelőző hetekben hosszasan gondolkodtam: mi lehetne az az erőpróba, amely kiszakít az utóbbi hónapok túlfeszített tempójából, s szellemi-fizikai erőnlétem karbantartására szolgálna. Ekkor jutott eszembe, hogy régen vettem magamra túrabakancsot. A természet mindig megnyugtatott, segített befelé figyelni. Tudtam, hogy az El Camino, az Észak-Spanyolországot átszelő középkori zarándokút, 789 kilométer hosszú. Pont egy ilyen kihívást kerestem.

- Mennyire tudott alaposan felkészülni?

Egyáltalán nem volt időm rá, az utolsó napig dolgoztam, hogy semmi restanciát ne hagyjak magam mögött. Természetesen térképeket és útikönyvet vetettem, internetes beszámolókat böngésztem. Az El Camino-nak rendkívül széles irodalma van. Én a John Brierley által írt „A Szent Jakab-út" című könyvét választottam ki magamnak. Egyrészt mert rendkívül színes leírásokat, másrészt mert nagyszerű térképeket közöl. Úgy láttam, hogy a legjobban szakaszolta is az utat. Az útvonalon kívül az érinthető települések térképeit is megadja, az adott útszakaszokat magassági metszetekben is közli, az utak minőségét is jelezve.



A hazatérés öröme

A szintkülönbségeket és az ezekkel korrigált távolsági adatokat is rögzíti. Nemcsak a napi célnál működő, de a közbenső szálláshelyek lehetőségét is közli. A könyv aztán a gyakorlatban is bevált, mindenkinek jó szívvel ajánlom.

- Mit csomagolt még az útikönyv mellé?

- Csak a legszükségesebbet. Azt mondják, hogy egy ilyen hosszú távú útra legfeljebb csak a testsúlya 10%-át szabad magával vinnie. Ócsém – akivel együtt tettem meg a távot – beszerezte számomra Közép-Európa legnagyobb hálózsákját. Bár terveztem, öreg bakancsomért sem tudtam hazautazni, újat kellett tehát vettem, kitaposni sem volt időm (aminek persze jó néhány vízhólyag lett a következménye). Hátizsákom, iránytűm, kulacsom, a pólók, a pille könnyű törölköző, ragtapaszok, és a tisztálkodó szerek jelentették a „pakkot".

- Hogyan kell elképzelni az utat?

- A Szent Jakab-út, amely 1993-tól Világörökség részét képezi, a Jeruzsálem felé irányuló útvonalak utáni második legnagyobb zarándoklat. Akad, aki részletekben teljesíti a távot: minden évben ott folytatja, ahol az előzőben abbahagyta, míg el nem jut a célig. Vannak, akik kerékpárral, ló- vagy szamárháton, a legtöbben azonban gyalogszerrel teszik meg az utat. Egy igazolványt kell kiváltani, amibe út közben, de leginkább a szálláshelyeken bélyegzőket lehet gyűjteni. Magányosan és csoporttal indulók egyaránt vannak, de tudni kell: tényleg mindenki a maga útját járja. A saját tempójának, hangulatának, érzéseinek, fizikai állapotának megfelelően halad. Így nagyjából 40 km-es távolságban folyamatosan megelőzik, vagy követik egymást a közel egyszerre indulók. Mivel több útirány is létezik,



Itt a világvége – a 0 km, Finisterre

ahogy közeledik az út vége, egyre inkább jellemző lesz a sokaság, míg az út elejére inkább a magányosan, vagy kis társaságban történő haladás a jellemző. A pihenőhelyeken campingek, emeletes ágyas zarándokszállók, de különböző komfortfokozatú szállások is várják az utazót, ahol megpihenve, természetesen örömteli ismerkedésben, beszélgetésekbe, közös éneklésben lehet az embernek része.

A hagyományos hat útvonal közül öcsémmel a Camino Francés-et, az úgynevezett Francia utat választottuk. Budapestről július 21-én repülőgéppel érkeztünk Párizsba, majd onnan a TGV-vel az indulási pont közelébe. Július 22-én 17 órakor Saint Jean Pied de Portban kezdtük meg a túrát, s – az eredeti menettervemnek megfelelően – a 33. napon értük el Santiago de Compostela katedrálisát, ahol a hagyomány szerint Szent Jakab apostol földi maradványai nyugszanak. Naponta átlagosan kb. 26 km távot tettünk meg (17 km volt a legrövidebb, 38 a leghosszabb egynapi szakasz). Mindig sötét hajnalban indultunk, hogy a délutáni rekkenő hőséget szieszтázással tölthessük. Lélegzetelállító tájak, a szinte harapni való levegő, az ódon templomok és más épületek látványa, valamint az időről-időre hozzánk csapódó – a világ minden részéből érkező zarándoktársakkal folytatott beszélgetések tették feledhetetlen élménnyé, a monotonná sohasem váló gyaloglást.

- Soha nem tévedtek el?

- Ó jaj, dehogynem! Pedig az út végig remekül ki volt jelölve a jellegzetes sárga nyilakkal, majd az utolsó szakaszon megszaporodó fésűskagyló-jelekkel. Ennek ellenére rögtön az első nap utat vétettünk, ráadásul hegynek felfelé. Utána, természetesen sokkal jobban figyeltünk. Már majdnem Compostelában jártunk, amikor újra bekövetkezett ez velünk. Arra persze van ésszerű magyarázatunk. Egy fölöttébb csinos helybeli hölgy ment előttünk hátizsákkal, s automatikusan őt követtük. Az út környékén élők egyébként mindig nagyon segítőkészeknek bizonyultak. Tényleg tisztelik a zarándokokat.

- Mekkora hegyekkel volt dolguk?

- Az első magaslat a Pireneusokban a Col de Lepoeder (1450 m) volt. Az Alto Pedraja (1100 m), az Alto Carnero (1150 m), az Alto Crucero (1080 m), Rabanal (1155 m) és Cruz de Ferro (1505 m) voltak a legmagasabban. Az egyik legkiemelkedőbb élmény azonban a Momte do Gozo elérése volt, amihez egy alig több mint fél kilométeres szakaszon jelentkező 120 méteres szintkülönbség vezetett. Megérte azonban az erőfeszítés, mert erről az oromról lehetett először gyönyörködni a 33 napja áhított cél, a katedrális tornyainak látványában. Nem véletlenül kapta azt a nevet a csúcs, ami galeo nyelven annyit tesz, hogy az „Öröm hegye". Bár én magam Santiago de Compostelában nem hagytam abba az utat. Ha már ott voltam, még csaknem száz kilométert rászántam, s elgyalogoltam Spanyolország legnyugatibb pontjához, amely Amerika felfedezése előtt valóban a világ végének számított. Finisterréből már csak visszafele vezetett az út. Két nappal később már a városházi irodámban voltam, s különböző egyeztető tárgyalásokkal múlattam az időt. Majd egyszer csak jöttek az újságírók és újnál újabb kérdéseket tettek fel az utammal kapcsolatosan...

Tudja, Finisterrében az a szokás, hogy a zarándokok mindent elégetnek, ami az útjukat segítette, s a hamvakat az óceán habjaira bízzák. Azt mondják, ez a megújulás szertartása, s én csakugyan úgy érzem magam, mintha újjászülettem volna. Nem az az ember jött vissza, aki elment. Persze a bakancsomat nem égettem el, nem akarok megválni tőle.

- háes -



Még csak itt tartunk – sok van még hátra – útban Castilla y Leon tartományba

TANULJUNK TÁJFUTNI LÉPÉSRŐL LÉPÉSRE (6)

„1-es szint - C"

Tájfutás síkrajzi „korlátok" segítségével – több „pillanat"

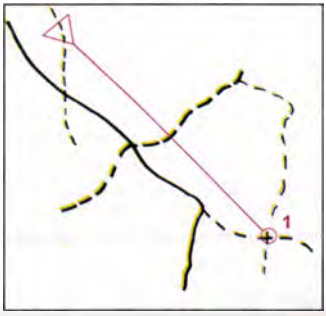

Ugyanaz, mint a B lépés, de most már kettő vagy több kereszteződésen, elágazáson keresztül vezet a helyes út.
Új korlátokat, mint például a magasfeszültségű vezetéket is, lehet használni.

Gyakoroljuk a C lépést

Rakd ki a pályát – majd fusd le a többiek pályáját

Minden csoportnak legyen vezetője. Minden csoport kirak egy pályát. Minden csoport edz a többiek egyik pályáján.
Ezen a térképen 4 csoport edz. A bontást térkép nélkül kell elvégezni, a térkép memória fejlesztése céljából.

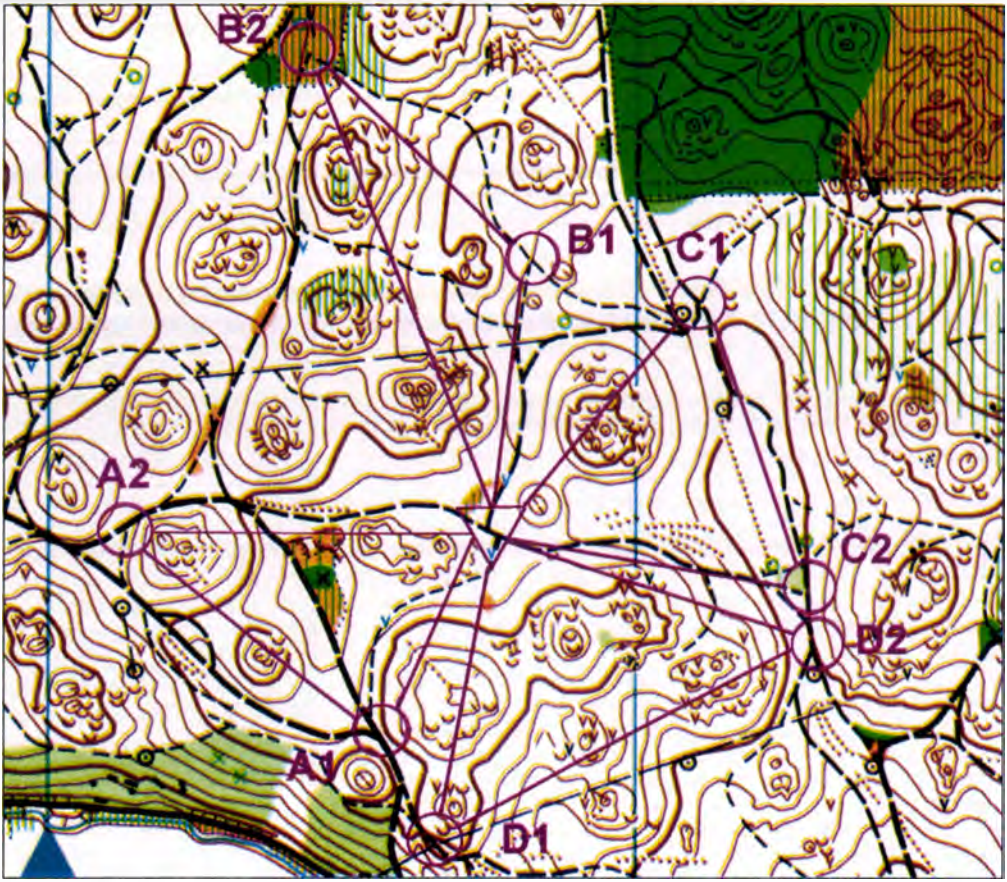

Az ösvény futás

Ezt az edzést egy ismerős terepen rendezzük.
Együtt sétáljunk végig.
Több „pillanat"-on sétáljunk keresztül.
Ez egy új kihívás, de a séta után már mindenkinek menni fog.
A séta után ki lehet a gyerekeket küldeni egyedül, hogy „lefussák magukat".
Ez elvégezhető fordított sorrendben, a pálya végétől az elejéig is.

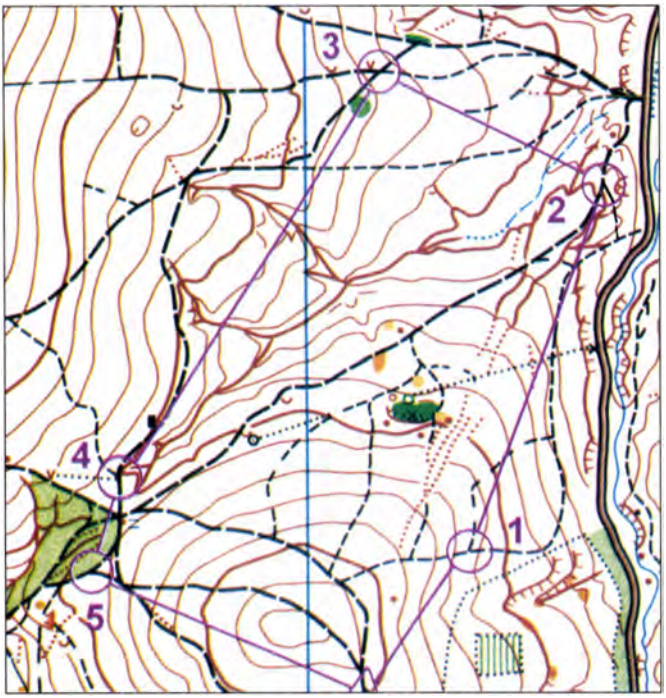

Csillagpálya

A rajt mindig ugyanott van.
Innen most már több pontból álló hurkokat futhatnak a gyerekek.



A C lépés tesztje

Tipikus pálya a **korlát**-os tájfutáshoz – több „pillanat"-tal.
A pályát könnyen követhető erdei ösvények mentén vezetjük, így komoly tájékozódási problémák nem lehetnek. Ezúttal már nincsenek bóják minden „pillanat" elején és végén, de még mindig a **korlátok** mentén vannak a bóják kihelyezve.
Néha-néha más korlátot is használhatunk nem csak ösvényeket.

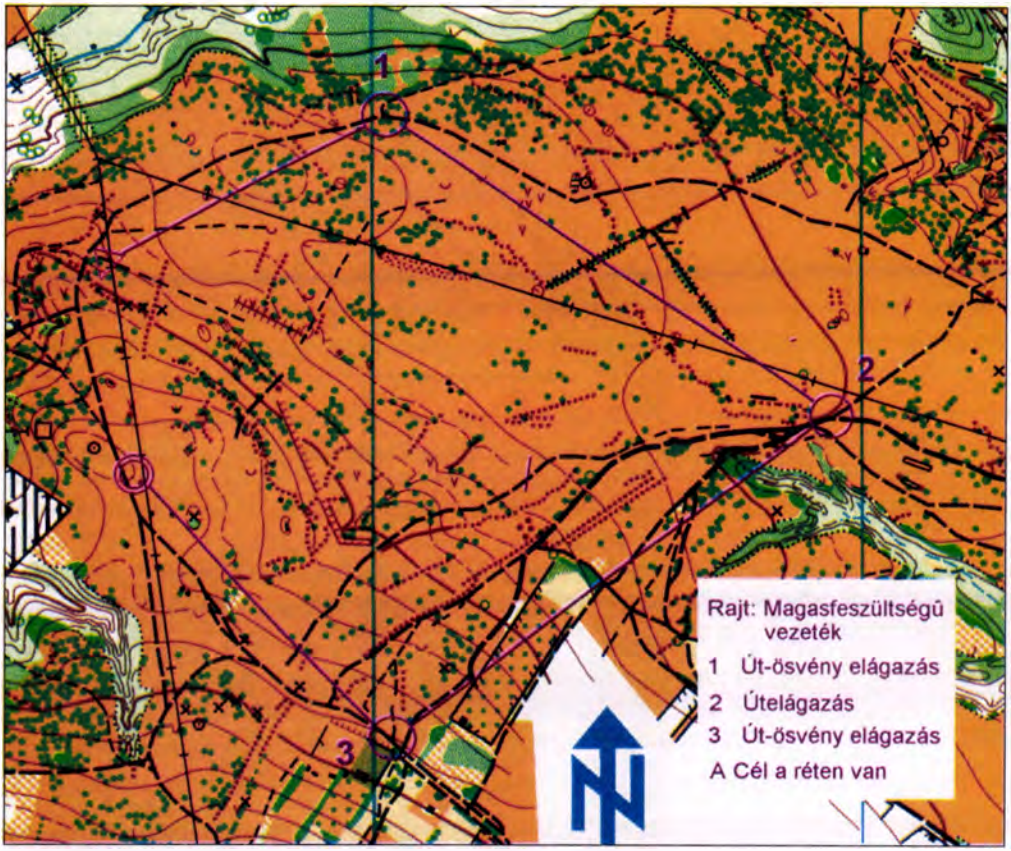

KEDVEZMÉNYES ELŐFIZETÉSI AKCIÓ!

Az év hátralevő részében kedvezményes áron lehet a TÁJOLÓ 2007. évi számaira előfizetni.

Az előfizetési díj: 1500 Ft, ezért az összegért az előfizetők megkapják az eddig megjelent idei számokat, valamint az ezután megjelenő számokat is.

40. KATONAI TÁJFUTÓ VILÁGBAJNOKSÁG

HORVÁTORSZÁG, ZÁGRÁB – 2007. SZEPTEMBER 2-8.

Tájfutó katonák képviselték Magyarországot és a Magyar Honvédséget a 40. Katonai Tájfutó Világbajnokságon 2007. szeptember 2-8. között Horvátországban. A folyamatosan zuhogó esőben, magas színvonalon megrendezett versenyen tájfutóink összesítve a középmezőnyben végeztek.

Akik futottak: Chmelik Ernő, Fazekas Tamás, Vass Tibor, Dörgönye Norbert, Balogh Róbert, Vajda Zsolt, Kovács Gábor és **akik nem:** Mészáros Károly, Bezeczki László.

Már a megérkezéskor kellemes meglepetés érte a csapatot, hiszen csinos mazsorettlányok kísértek a regisztrációs pontra. A szokásos jelentkezési procedúra, majd az éjszakai pihenő után másnap edzésnap volt. Itt minden két csapat kapott egy öltözősátort. Minket az iráni csapattal költöztettek össze. Ekkor lehetett látni mind a 28 ország képviselőit, köztük Equador, Egyesült Arab Emirségek, Irán, Brazília és számos európai ország sportolóit.

A nemzeti gyász miatt elmaradt a megnyitó, így a következő nap már a középtávú futam következett (4,6 km, 270 m, 14 pont). Ekkor már zuhogott az eső és még nem tudtuk, hogy ez így lesz egész héten. A mezőnyre jellemző, hogy az első helyen végzett francia Thierry Gueorgiu 24:18 alatt teljesítette a távot Valentin Novikov orosz és Daniel Hubman svájci versenyző előtt, de a további 50 befutó is 30 percen belül volt. Magyarok közül Vajda Zsolt volt a legjobb 36:55-el és ezzel a 106. helyen végzett a 190 induló közül.

A következő napon került sor a hosszútávú futamra (13,0 km, 470 m, 29 pont). A pálya a hosszan tartó eső miatt már eléggé sáros, mocsaras lett, komoly próbára kényszerítve az indulókat. A futamon 1 percenként volt indítás és egy ponton történő két térképcserével kellett a távot teljesíteni, így az egész verseny hamarabb befejeződött, mint az előző napi.

A hosszútáv győztese a középtávon harmadik helyet szerzett Daniel Hubman, svájci versenyző lett, maga mögé utasítva az előző napi győztest, illetve a litván Martins Sirmaist.

A magyar csapatból ismét Vajda Zsolt futotta a legjobb időt, 103:31-t, amivel a 118. helyen végzett.

További két futónkat az a „szerencse" érte, hogy a befutás után rögtön doppingvizsgálatra kellett menniük. A vizsgálatra történő zöld meghívót emlékként bekeretezik és felteszik a falra, úgy gondolom, ilyennel kevés tájfutó rendelkezik.

Pénteken került sor a váltóra, melynek távja több mint 7,0 km volt 350 m szintkülönbséggel. Csapatunk 2 váltót állított ki. Összesen 53 váltó indult. A váltó összeállítása során kialakult egy fiatal, illetve egy idősebb csapat, így komoly küzdelem alakult ki a két csapat, illetve a hozzánk hasonló erővel felálló horvát, holland és portugál csapatokkal.

Az idősebbekből álló váltó szoros küzdelemben a 41. helyen végzett. Legjobb egyéni eredményt Vas Tibor érte el 55 perccel.

A délutáni záróünnepség az eső miatt egy színházteremben került megrendezésre.

Összességében elmondható, hogy a Magyar Honvédséget és Magyarországot képviselő csapat az elvárt teljesítményt nyújtva a középmezőnyben végzett. Csak gratulálni lehet a versenyzőinknek. A világbajnokságon kiemelkedtek az oroszok, a franciák, a svájciak, illetve a volt SZU utódállamainak sportolói. A rendezők mindent megtettek, hogy a mostoha időjárás ellenére is egy felejthetetlen, sok tapasztalatot adó rendezvényen vehessünk részt. Köszönet érte.

Zágráb, 2007. szeptember 8.
Mészáros Károly alezredes (TTT)

TÁJFUTÁS

A Magyar Tájékozódási Futó Szövetség lapja

2007. 8. szám

Kiadja a Szövetség:

A kiadásért felel:
Less Áron

Alapító főszerkesztő:
Skerletz Iván

Főszerkesztő:
Hites Viktor

Állandó munkatársak:
Scultéty Márton, Sárecz Lajos, Cserpák Zsolt, Madarassy Pál, Kelemen János, Zentai József, Miháczi Zoltán, Ács Gábor

Fotók:
Nemesházi László, Máthé István

ISSN 0133-4697

Megjelenik évente 10 alkalommal

	lapzárta	megjelenik
8.	09. 25.	10. 05.
9.	10. 23.	10. 31.
10.	11. 20.	11. 30.

Szerkesztőség:
MinSport Bt.,
Telefon: 88/421-404
8200 Veszprém,
Gyöngyvirág u. 16/F
E-mail: tajfutas@freemail.hu

Nyomda:
Schneider Print Kft.

MTFSZ ELNÖKSÉGI ÜLÉS JEGYZŐKÖNYVE

Ideje: 2007. szeptember 3. 16:00
Helye: Stratis Kft. (Bp., Szépvölgyi út 139.) tanácsterem
Jelen vannak: Juhász Miklós, Zsigmond Tíbor, Miháczi Zoltán, Gajdos Tamás, Fehér Ferenc, Kovács Balázs, Kovács Gábor, Molnár Péter, Palatinszky János, Sőtér János, Dr. Salga István, Kovács Zoltán, Dr. Tihanyi László, Máthé István, Bogdány Szilvia, Kiss Zoltán, Less Áron.
Az ülést vezeti: Juhász Miklós
Jegyzőkönyvvezető: Less Áron
Hitelesítők: Kovács Balázs, Palatinszky János. Igen: 9; Nem: 0; ***Tartózkodott:*** 1.
Napirend: Az elnökség a napirendet elfogadta. Igen: 10; Nem: 0; Tartózkodott: 0.

1. Beszámoló a költségvetés I. félévi végrehajtásáról.
Ea.: Less Áron
Az írásos anyag a 2007. augusztus 23-i helyzetet tükrözi. A bevételeknél szerepel kb. kétmillió forint kintlévőség, az előlegeknél kb. ötmillió forint előleg viszont nem jelenik meg. Az év végére várható jelentősebb eltérések: az államtól kapott működési támogatás év végére mintegy 500.000 Ft, az SI bevételek 800.000 Ft hiányt fognak mutatni. A főtitkár mindennel együtt arányosnak tartja az eddigi teljesítést, továbbra is megvalósíthatónak tartja a terv teljesítését. Dr. Salga István szabálytalanságról nem tud és a beszámolót elfogadásra javasolja, Juhász Miklóssal együtt.
Határozat: Az elnökség a költségvetés I. félévi végrehajtásáról szóló beszámolót elfogadta.
Igen: 10; Nem: 0; Tartózkodott: 0.

2. Beszámoló, értékelés az ifjúsági és serdülő válogatottak szerepléséről.
Ea.: Fehér Ferenc, Kovács Zoltán
A válogatott programok edzőtáborokból és versenyekből álltak. A felkészülés alatt hat központi edzőtábor zajlott le, melyekben alkalmanként 26-37 versenyző vett részt. Az év fő versenye, a hazai Ifjúsági EB mégsem a vártnak megfelelően sikerült: a szövetségi kapitány elsősorban jobb váltóeredményekre számított. A megszokottnál rosszabb szereplés fő okának a mezőnyök megerősödését tartja. Az Élsport- és Edzőbizottság a szövetségi kapitány munkáját jónak tartja. Jelen helyzetből kiút lehet egy kiemelt keret létrehozása, versenyeztetése, többnapos edzőtáborok szervezése, stb.
Határozat: Az elnökség az ifjúsági és serdülő válogatottak szerepléséről megtartott beszámolót elfogadta. Igen: 10; Nem: 0; Tartózkodott: 0.

3. Időközi beszámoló a nem egyéni versenyszámok rövid és középtávú fejlesztési irányainak meghatározására létrehozott ad hoc bizottság munkájáról.
Ea.: Palatinszky János
Az ad hoc bizottság a váltóversenyek népszerűsítésének lehetőségét vizsgálta a Közgyűlés óta tartó időszakban, méghozzá több területen: felmérték a szereplők igényeit, különböző nemzetközi mintákat vizsgáltak, értékelték a váltóversenyek mai gyakorlatát és (nem végleges) népszerűsítési lehetőségeket, javaslatokat dolgoztak ki.
A bizottság megítélése szerint a magyar VB-ig hátralévő versenyidőszakokban élversenyzőinknek a lehető legtöbb alkalommal magas színvonalú mezőnyökkel gyakorolni kell azt a váltóformát, (3x1 fő) olyan pályaadatokkal, ahogy az IOF Versenyszabályzat ezt előírja. Ezeken a versenyeken az egyes „aspiránsokat" ki lehetne próbálni, hogyan teljesítenek első, második, vagy harmadik futóként. A más rendszerű váltóformáknál azokat kellene támogatni, ahol sokszor lehet gyakorolni a váltást és a küzdőszellemet a „csapatért". Erre még van lehetőség a 2008. és 2009. évi versenynaptár kialakításánál.
A váltóversenyek száma Skandináviától eltekintve más országokban sem magas. Magyarországon bár vannak helyi váltóversenyek, azok elérhetősége gyenge, továbbá kevés az országos szintű (képviselet, létszám, mezőnyerősség) verseny. A váltóversenyek bizonyos régiókra korlátozódnak. A rendezők a Versenyszabályzaton túllépve (kétfős, MIX kategóriák, stb.) próbálják a létszámot növelni.

Népszerűsítési javaslatok:
- háromfős váltók, férfi, női és mix (legalább egy nő) kategóriákkal, egyesületi hovatartozás nélkül, bárki bárkivel kiállhat egy váltóban.
- nincs minősítés, minden tájfutó szabály ajánlásként értendő, lehet így is, meg másként is rendezni, bízzuk a rendező tisztességére és fantáziájára.
- a bevált népszerűsítő, kiegészítő versenyformák alapján (mobilos tájfutás, trail-O, mikrosprint) az egyéni verseny után, helyszíni nevezési díj ellenében lehet rajthoz állni. Ajánlott nevezési díj 500 Ft/fő. (A mikrosprint és a mobilos tájfutás arányait figyelembe véve egy 500 fős verseny délutánján 25-40 váltó rajthoz állása valószínűsíthető.)
- 15-20 perces pályák, ahol a különböző korosztályú és tapasztalatú versenyzőknek érdekes kihívás a legjobbak ellen küzdeni.
- javasolt váltóformák a 3x1 fős váltón felül: egyenes pálya, motala, vagy három db max. 1000-1200 méteres pálya és mindenki mindhármat lefutja: 3x3 fős váltó.
- átfutópont legalább 300 méterrel a cél előtt, hogy legyen ideje a váltótársnak beállni a váltóhelyre.
- ha minden kategóriának ugyanaz a váltópálya, (egyszerűbb tervezni, nyomtatni, kevesebb pont kell, csak külön értékeljük őket) akkor egy abszolút sorrend felállítására is van lehetőség.

Az elnökségi tagok elkötelezettek a váltóversenyek népszerűségének javításában. Felhívják a figyelmet a személyiség fejlődésére, a nézők és a média igényeire. Váltóversenyeket nagy versenyek közepére iktatnának be. Akár a szakosztályi pontversenybe is beszámíthatónak látják, adminisztratív és pénzügyi előnyöket biztosítanának. Kevesebb kategóriát írnának ki. Juhász Miklós az előterjesztést komoly munkának tartja, elfogadásra javasolja.

Határozat: Az elnökség a nem egyéni versenyszámok rövid és középtávú fejlesztési irányainak meghatározására létrehozott ad hoc bizottság beszámolóját elfogadta.
Igen: 10; Nem: 0; Tartózkodott: 0.

4. Tájékoztató a sportágfejlesztési támogatás felhasználásáról.
Ea.: Kovács Balázs
A tájékoztató időközi, értékelésre csak az év végén fog sor kerülni. Az utánpótlás edzők munkájának elismerésére, valamint az utánpótlás csoportok támogatására kiírt programok pályázatainak eredménye készen van, a pénz átutalása zajlik. Az utánpótlás nyári edzőtáborokhoz kapcsolódó program talán az összes közül a legjobban működik. A Diáktájfutás program megvalósítása a vártnál döcögősebben zajlik. Scultéty Márton, mint vezető koordinátor személye nagyjából bevált. Továbblépésként Fehér Ferenc a megyei testnevelő tanárok szervezetei felé történő továbblépést ajánlaná.

Határozat: Az elnökség a sportágfejlesztési támogatás felhasználásáról szóló tájékoztatót elfogadta. Igen: 9; Nem: 0; Tartózkodott: 0.

5. Tájékoztató a 2007. évi Világbajnokság alatt lezajlott IOF ülésekről, találkozókról.
Ea.: Less Áron
A hivatalos megbeszéléseken Dr. Zentai László IOF elnökségi tag és Less Áron főtitkár képviselte az MTFSZ-t. Részt vettek többek között a Közgyűlések közötti években megtartott Elnökök Konferenciáján, melynek legfontosabb tapasztalatai a következők:

- az IOF kiemelt projektként kezeli a televíziós megjelenések minőségi és mennyiségi fejlesztését, mind a hagyományos, mind a web-TV területén. Érdekesség, hogy Csehország 2008-as VB-n minden idők legnagyobb tájfutó VB közvetítését ígéri
- az IOF új tagdíj-struktúrát dolgoz ki, melyből adódóan 2009-től tagdíjnövekedésre számíthat az MTFSZ
- több ország is a jelenlegi (új) Világkupa-rendszer ellen foglalt állást, mondván túl kevés válogatott tudja azt önerőből végigversenyezni.

Határozat: Az elnökség a 2007. évi Világbajnokság alatt lezajlott IOF ülésekről, találkozókról szóló tájékoztatót elfogadta. Igen: 9; Nem: 0; Tartózkodott: 0.

7. Tájékoztató a Hungária Kupa lebonyolításáról.
Ea.: Palatinszky János, Dr. Tihanyi László, Vonyó Péter.
A Baranya megyei Tájékozódási Futó Szövetség és szervezetei 2005-ben nyerték el a 2007. évi Hungária Kupa szervezési jogát. Céljuk volt az 1997-es, szintén orfűi központú Hungária Kupa hangulatának visszaidézése. Az erdei versenyszámok közé egy harkányi, fürdőzéssel egybekötött sprintversenyt is beiktattak. Az augusztus 1-5. között lebonyolított versenyen 1446 fő indult el (ez összesen 6680 rajthozállást jelentett), közülük 426 fő külföldi. A rendezvényen szabálytalanság, baleset nem történt.
A Magyar Tájékozódási Futó Szövetség elnöksége köszönetét fejezi ki a rendezők felé, hiszen magyarországi tájfutóversenyen régen volt ennyi résztvevő. A versenyzők pozitív élményekkel térhettek haza és remélhetőleg a 2008-as Hungária Kupára is visszatérnek.

Határozat: Az elnökség a Hungária Kupa lebonyolításáról szóló tájékoztatót elfogadta.
Igen: 9; Nem: 0; Tartózkodott: 0.

8. Egyebek, főtitkári tájékoztató. Ea.: Less Áron
A Hungária 99 Bt. júniusban jelezte, hogy a SPORTident üzemeltetői szerződést 2007. december 31.-gyel felmondja. Az új üzemeltető megtalálására a pályázat változatlan feltételekkel ki lett írva. Az NCA pályázatán Működési támogatás pályázatunkkal 3.000.000 Ft-ot nyertünk.

Dr. Tóth Imre levelében arra kéri az MTFSZ elnökségét, hogy vegye fontolóra egy tájfutó múzeum létrehozását, melynek alapját Dr. Vizkelety László gyűjteménye képezhetné.

Határozat: Az elnökség felkéri Less Áront, hogy nézzen utána a lehetőségeknek, intézkedjen az ügyben.
Igen: 9; Nem: 0; Tartózkodott: 0.

Zsigmond Tibor bejelenti, hogy augusztusban megalakult a 2009-es Világbajnokság Szervezőbizottsága, megjelent a tájfutó VB 1. bulletinje, a Trail-O VB ellenőrző bírója pedig látogatást tett Miskolcon.

Az előző elnökségi ülés óta, elektronikus úton hozott határozat:
Július 25. Marosffy Orsolya: Jóváhagyja-e az elnökség a 2007. évi Tájkerékpáros Világbajnokságra válogatottként utazó sportolók nevezését az előterjesztésnek megfelelően?

Határozat: Az elnökség a 2007. évi Tájkerékpáros Világbajnokságra válogatottként utazó sportolók nevezését az előterjesztésnek megfelelően jóváhagyta.
Igen: 9; Nem: 0; Tartózkodott: 0; nem szavazott: 2.

CROSSWEAR™ TÁJFUTÓ FELSZERELÉS ÁRJEGYZÉK

ORIENTEERING EQUIPMENT PRICE/LIST
ORIENTIERUNGSLAUF - AUSRÜSTUNG PREISLISTE

FUTÓRUHÁK/OL-SUITS/OL-ANZÜGE

Méretek Sizes Grössen	Térdnadrág zsebbel Trousers,knee with a small front pocket Hose, 3/4 mit tasche		Hosszú nadr.zsebbel Trousers,lengs With a front pocket Hose, 1/1 mit tasche		Felső Shirt hemd			
	sima Plain streiflos	csíkos Striped mit streife	sima Plain streiflos	csíkos Striped mit streife	A	B	C	D
					modell version/variation			
104-110 116-122	1700 Ft	1900 Ft	1900 Ft	2100 Ft	2600 Ft	2800 Ft	3100 Ft	3600 Ft
128-134 140-146	2000 Ft	2200 Ft	2200 Ft	2400 Ft	2800 Ft	3200 Ft	3600 Ft	3900 Ft
S (2) M (3)	2400 Ft	2600 Ft	2600 Ft	2800 Ft	3200 Ft	3600 Ft	3900 Ft	4200 Ft
L (4) XL (5)	2700 Ft	2900 Ft	3000 Ft	3200 Ft	3800 Ft	4100 Ft	4400 Ft	4700 Ft
XXL (6) XXXL (7)	3000 Ft	3200 Ft	3500 Ft	3700 Ft	4100 Ft	4500 Ft	4800 Ft	5100 Ft

LÁBSZÁRVÉDŐK / PROTECTIVE GAITER / BEINSCHUTZ

Méretek Sizes Grössen	XS	S	M	L	XL	XXL
Normál	1400 FT	1500 Ft	1600 Ft	1700 Ft	1800 Ft	1900 Ft
Vastag Strong	2800 Ft	3000 Ft	3300 Ft	3400 Ft	3500 Ft	3500 Ft

Árkedvezmény: legalább 10 garn. –5%, 20 garn. –8%, 30 garn. –12%,40 garn.-tól –15%!
Egyedi- és pótrendelések elkészítését külön megállapodás alapján vállaljuk!

Logo, embléma, felirat (egyedi is pl.: név, monogram) hímzése pólóra, joggingra, sapkára, stb.!
Tiszteletdíjak, rendezői egyenruhák árkedvezménnyel rendelhetők!

ÚJ SZOLGÁLTATÁSAINK: LÉZERVÁGÁS és GRAVÍROZÁS

(Érmrkre, díjakra, serlegekre, műanyagra, fémre, fára, üvegre, stb.)

CROSSWEAR® Kft.
DÓRA JUDIT- KROLOPP FRIGYES
H-1029. Budapest, Ördögárok u. 110/A
Tel/fax: + 36 (1)-376-51-96,
Mobil: 06-20/9642-957
E-mail: crosswear@euroweb.hu
Látogasd a honlapot: www.crosswear.hu

Akció: most 10% kedvezményt kapsz, ha telephelyünkön 10 000 Ft. felett vásárolsz!
Előzetesesen egyeztess időpontot!

Rövidtávú Országos Bajnokság

2007. szeptember 1. Szentendre, Skanzen

F14-A (24)
1.5 km 45 m 11 ep

1 Horvath Marcell	VBT	8:22
2 Kovacs Sebestyen	BME	9:10
3 Peley Domokos	PVS	9:35
4 Tölgyesi Tamas	DTC	9:36
5 Kovacs Domonkos	BME	9:50
6 Kazal Márton	PVS	9:52
7 Lökö Daniel	VHS	9:55
8 Csöngei David Mate	VHS	9:56
9 Nagy Attila	PVS	10:07
10 Vajda Balazs	SZV	10:10
11 Pentek Matyas	LIT	10:22
12 Petroczki Adam	HTC	10:26
13 Zacher Viktor	SPA	10:42
13 Szabo Maté	DNY	10:42
15 Kovacs Bertalan	PVS	11:12
16 Horvath Mate	TSE	11:23
17 Gera Tamas	SZV	11:34
18 Hajdu Szasa	KOS	11:43
19 Horvath Gergö	VBT	11:59
20 Peregi David	MAC	12:14
21 Nemeth Daniel	VBT	12:32
22 Bartok Márton	SPA	13:16
23 Schwendtner Balin	KTK	13:36
24 Kirilla Peter	DTC	14:14

F14-B (24)
1.5 km 40 m 12 ep

1 Brenn David	TSE	12:52
2 Apjok Daniel	SZV	13:51
3 Balazs Bulcsu	SPA	14:06
4 Szekely Imre	THT	14:47
5 Konkoly Csaba	KOS	14:52
6 Gazdig Vendel	VHS	14:59
7 Horvath Peter	TTT	15:11
8 Mohacsy Adam	GYO	15:12
9 Beluzsar Adam	ESP	15:44
10 Tölgyesi Aurel	VHS	16:05
11 Zoboki Csanad	THT	16:12
12 Pokornyik Bence	TTT	16:22
13 Lukács Gergö	ZTC	16:46
14 Mihaczi Adam	TTE	16:57
15 Oszkó Attila	MAC	17:07
16 Hajagos Istvan	TTE	17:11
17 Hetenyi Peter	HTC	17:41
18 Töth Janos	HRF	17:42
19 Németh Balazs	KOS	18:08
20 Hajagos Miklos	TTE	18:37
21 Czigany Maté	ZTC	18:52
22 Papp Maté	PUS	22:52
Weiler Vince	MAF	hiba
Bubla Péter	BSC	hiba

F14-C (20)
1.1 km 20 m 7 ep

1 Szücs Soma	VBT	11:24
2 Dalos Aron	MAF	12:08
3 Rusvai László	FSC	13:14
4 Weiler Vilmos	MAF	13:29
5 Nagy Matyas	TSE	13:30
6 Cseh Daniel	GOC	13:32
7 Siklósi Balint	TSE	13:46
8 Németh Mihaly	PVS	14:02
9 Ipsics Péter	MAC	14:38
10 Etlinger Janos	PVS	14:59
11 Speiser Viktor	PVS	15:03
12 Forras Bence	BEA	16:11
13 Gal Attila	FSC	16:47
14 Földing Viktor	BSC	16:51
15 Glokker Zoltan	PVS	17:48
16 Fekete Agoston	ZTC	18:59
17 Dalos Maté	MAF	21:59
18 Lengyel Adam	TTE	26:13
19 Jager Daniel	DHS	32:06

F16-A (24)
1.9 km 45 m 14 ep

1 Kinde Matyas	KTK	10:46
2 Tölgyesi Akos ifj.	VHS	10:50
3 Pongracz Ervin	VHS	11:02
4 Nagy Patrik	VBT	11:04
5 Palinko Marton	SZV	11:07
6 Jenes Geza	MOM	12:02
7 Kovacs Boldizsar	BME	12:06
8 Radvanyi Adam	DTC	12:47
9 Molek David	SDS	12:53
10 Baumholczer Mate	PVS	12:55
11 Tölgyesi Renato	SPA	13:10
12 Hrab Daniel	ETC	13:35
13 Liszka Krisztian	GYO	13:50
14 Karolyi Gergely	TTE	13:58
15 Nagy Kristof	SPA	14:06
16 Farkas Otto	SZV	14:13
17 Dima Akos	VHS	14:33
18 Hajdu Marcell	KOS	15:14
19 Lacza Balint	PVS	16:03
20 Kopasz Robert	KAL	16:05
21 Dioszegi Balint	SDS	16:34
22 Bugar Gergely	SPA	17:08
23 Szivos Daniel	ESP	17:15
24 Györgyi Abel	MOM	19:28

F16-B (25)
1.4 km 40 m 11 ep

1 Berczes Zsigmon	SPA	11:10
2 Incze Márton	KOS	11:11
3 Hideg Gabor	HTC	11:16
4 Zoboki Barna	THT	11:27
4 Móra Gabor	FSC	11:27
6 Jager Patrik	DHS	11:29
7 Lovas Gergely	HRF	11:55
8 Kaptur Adam	VHS	12:13
9 Hanyicska Martin	NYV	12:27
9 Hartmann Akos	THT	12:27
11 Barta David	ETC	12:38
12 Németh Bence Zsolt	VBT	12:57
13 Szakály Gergely	GOC	13:14
14 Spicze Mate	DTC	13:51
15 Szekely Miklos	ZTC	14:12
16 Molnar Barnabas	ZTC	14:45
17 Erdelyi Martin	SDS	14:48
18 Szaloki Gabor	GYO	14:50
19 Balazs Boldizsar	OSC	15:23
20 Szabo Akos	HTC	17:15
21 Olah Janos	DHS	26:17
Czabai Istvan	TTT	hiba

F18-A (24)
2.6 km 50 m 17 ep

1 Horvath Tamas	SZV	13:34
2 Turcsan Gabor	PVS	14:42
3 Bereczki Maté	SZV	14:45
4 Kuzmann Zsolt	ESP	14:56
4 Mets Marton	MOM	14:56
6 Vellner Gabor	SPA	15:21
7 Kalo Attila	ETC	15:42
8 Adamszki Tamas	DTC	16:03
9 Papai Tamas	ARA	16:10
10 Spisak Laszlo	FSC	16:18
11 Töth Karoly ifj.	SPA	16:27
12 Györgyi Maté	MOM	16:53
13 Morvai Andras	SDS	17:03
14 Györgyi Peter	MOM	17:13
15 Terjeki Miklos	HRF	17:24
16 Morandini Miklos	SPA	17:30
17 Kosa Gabor	ZTC	17:58
18 Kiss Balint	SKS	18:48
19 Szivak Andras	ARA	19:02
20 Veres Tamas Pal	HRF	19:08
21 Szaknyeri Vendel A	GOC	19:52
22 Dorman Miklos	SPA	21:59
23 Sebök Peter	KAL	22:58
24 Varga Laszlo	THS	24:17

F18-B (12)
2.2 km 50 m 16 ep

1 Kersity Andras	PVS	15:50
2 Kovacs Andras	PVS	16:05
3 Hardi Balazs	PVS	17:38
4 Bodis Péter	BME	18:16
5 Incze Zsombor	KOS	19:01
6 Nagli Andras	GOC	22:21
7 Fluck Marcell	PVM	25:33
8 Weiss András	ZSC	41:09
Töth Antal	DIS	hiba

F20-A (23)
2.8 km 70 m 22 ep

1 Szabo Andras	ETC	13:48
2 Kerényi Maté	KTK	13:55
3 Morandini Viktor	SPA	15:09
4 Kovacs David	ARA	16:29
5 Tari Kornel	ARA	16:52
6 Ferenczi Krisztian	ETC	17:32
7 Palinkas Barnabas	BDI	18:12
8 Tari Gabor	ARA	18:20
9 Bertóti Róbert	DTC	18:28
10 Kelemeny David	ETC	19:28
11 Urban Csaba	JMD	19:41
12 Sánta Bendeguz	GOC	20:32
13 Kormos Marton	ESP	20:43
14 Györi Balazs	ZSC	24:56
15 Baptiszta Tamas	DTC	25:49
16 Halasz Balazs	ETC	38:21
Domán Rajmund	THT	hiba
Herczeg Balint	VBT	hiba

F21-A (24)
3.3 km 95 m 21 ep

1 Kovacs Adam	ETC	15:12
2 Jozsa Gabor	TSE	16:04
3 Zsebeházy István	MOM	16:16
4 Gösswein Csaba	PSE	17:01
5 Levai Ferenc	MEA	17:37
6 Kovacs Robert	PVS	17:56
7 Forrai Gabor	HTC	18:05
8 Töth Adam	GYO	18:11
9 Nagy Gergö	SZV	18:16
10 Pelyhe Daniel	SDS	18:27
10 Sinko Janos	SZV	18:27
12 Vonyo Peter	PVS	18:34
13 Spiegl Maté	KAL	19:04
14 Harkányi Zoltán	MEA	19:16
14 Molnar Tibor	ARA	19:16
16 Szundi Attila	DTC	19:18
17 Zöldesi Andor	TSE	19:46
18 Varga Zsolt	NKZ	20:22
19 Pelyhe Denes ifj.	SDS	20:30
20 Antal Miklos	PVS	20:47
21 Mezes Tibor Solyom	GOC	22:01
22 Jozsa Gabor	PSE	24:17
23 Marosvölgyi Maté	SPA	28:10
Palinkas Tamas	BDI	hiba

F21-B (24)
3.0 km 95 m 18 ep

1 Koprivanacz Imre	KAL	15:38
2 Nagy Viktor	KAL	16:30
3 Szajko Csaba	ETC	16:31
4 Peley Daniel	PVS	17:05
5 Fodor Jozsef	SZV	17:31
6 Balabas Péter Gergö	DTC	17:36
7 Hites Viktor	VBT	17:38
8 Szöllös András	SDS	17:39
9 Forrai Miklos	HTC	17:50
10 Halona Gergely	DTC	17:53
11 Farkas Viktor	HRF	17:54
12 Less Aron	DTC	18:15
13 Antal Andras	PVS	18:22
14 Zsebeházy Zsolt	MOM	18:25
15 Veres Tamás	HRF	18:31
16 Töth Maté	GYO	18:41
17 Tolnai Marton	DTC	18:55
18 Szabo Attila	VTC	19:36
19 Zai Balint	SPA	19:37
20 Bozso Norbert	MCB	20:14
21 Marosan David	BEA	20:17
22 Misko Robert	BSC	20:44
23 Gombkötö Peter	TTE	21:42

F21-C (24)
2.6 km 95 m 18 ep

1 Kiss Gábor	PVS	15:31
1 Bergendi Peter	KAL	15:31
3 Török Imre	MAF	16:08
4 Kovács Balint	PVS	16:46
5 Fazekas Tamas	VHS	16:47
6 Korcsok Pal	TSE	16:50
7 Horvath Zoltán	TSE	17:18
8 Kajdon Tamas	PVM	17:44
9 Meichl Marton	TTE	17:58
9 Sziladi Tamas	PVS	17:58
11 Berecz Gábor	HRF	18:23
12 Horvath Pal	JSS	18:29
13 Hende Andras	JSS	18:33
14 Revész Gábor	MCB	18:41
15 Kovalcsik István	BME	18:43
16 Molnar Péter	VTC	18:56
17 Blum László ifj.	SZV	18:57
18 Füleki Daniel	GYO	19:36
19 Gardonyi Mark	OSC	19:42
20 Illés Péter	HRF	19:45
21 Papp Jácint	ZTC	19:46
22 Stark Gergely	MEA	20:14
23 Bernath Zsolt	FLF	20:24
24 Megyeri Csaba	NKZ	22:14

F21-D (24)
2.3 km 70 m 17 ep

1 Vörös Endre	HTC	15:06
2 Vereszki Tibor	TSE	16:42
3 Sziladi Zoltan	PVS	16:43
4 Tömösközy Tamas	THT	17:20
5 Balogh Robert	FLF	17:32
6 Csikós Tamas	FSC	17:59
7 Hrenkó Viktor	NYV	18:36
8 Ruff Robert	TTE	19:25
9 Banfi Szabolcs	HTC	19:52
10 Bodrogi László	SDS	20:04
11 Batta Istvan	TTE	20:23
12 Haraszti Krisztian	FLF	20:30
13 Hardi Andras	PVS	20:45
14 Hideg Nándor	HTC	21:26
15 Simon Péter	EK E	21:53
16 Weiss Attila	ZSC	21:57
17 Dömötör Gábor	SFC	22:17
18 F. Toth Andras	DNY	23:23
19 Szikszai Szabolcs	SDS	27:13
Bodnar Oreszt	EK E	hiba
Hegedüs Károly	TTE	hiba
Dobrossy Adam	DIS	hiba
Stark Ferenc	MEA	hiba

F21-E (12)
2.1 km 50 m 16 ep

1 Kain Gergely	MOM	20:51
2 Horvath Imre	BAL	23:26
3 Kósa Zoltan	DNY	25:36
4 Szabo Laszlo	FLF	27:15

EREDMÉNYEK

F35-A (25)
3.0 km 95 m 18 ep

1 Baracsi Gabor	TTE	16:13
2 Feher Ferenc	ZTC	16:36
3 Hegedüs Peter	KAL	16:57
4 Nagy Tibor	FSC	17:08
5 Dezsö Sandor	HTC	17:10
6 Viniczai Ferenc	PVS	17:16
7 Borbas Nandor	MEA	17:32
8 Nagy Istvan	TSE	17:35
9 Gillich György	TTT	18:35
10 Chmelik Ernö	VHS	18:44
11 Heckenast Tamas	VTC	19:11
12 Marton Janos	HSP	19:26
13 Gyimesi Zoltan	TTE	19:32
14 Varsányi Ferenc	MSE	19:34
15 Schultheisz György	KFK	19:40
16 Kiacz Bence	HSE	19:52
17 Goldmann Robert	SDS	20:01
18 Serestey Aron	ZTC	20:27
19 Olsavszky-Szücs G dr.	PVS	20:53
20 Szakal Peter	VTC	20:58
21 Tornai Szabolcs	MOM	21:09
22 Acs Gabor	ZTC	21:18
23 Mentler Balazs	SFC	21:21
24 Nagy Akos	SDS	23:53
25 Danko Istvan	TTE	26:07

F35-B (22)
2.4 km 65 m 17 ep

1 Lenart Istvan	FSC	18:02
2 Marton Balazs	VHS	18:05
3 Felföldi Barnabas	PVS	18:27
4 Kinde Kalman	KTK	18:47
5 Pavlovics György ifj.dr.	THS	18:53
6 Ipsics László	MAC	19:29
7 Varadi Attila	GYO	19:43
8 Molnar Attila	TTE	20:25
9 Bakos Béla	FSC	21:22
9 Fekete Gabor	ZTC	21:22
11 Nemoda Ferenc	FSC	21:28
12 Lengyel Vilmos	TTE	21:45
13 Toth László	MEA	24:19
14 Hanyicska Mihaly	NYV	24:40
15 Szabo Istvan	DNY	25:13
16 Varadi Zsolt	GYO	25:36
17 Bettembuk Peter	DNY	26:19

F40-A (24)
2.2 km 50 m 16 ep

1 Egei Tamas	TTE	12:12
2 Allwinger Herwig	TTE	12:43
3 Mihaczi Zoltan	TTE	13:01
4 Kovacs Gabor	BME	13:22
5 Horvath Pal	SMA	13:32
6 Gera Tibor	SZV	13:38
7 Mohacsy Tamas dr.	GYO	13:46
8 Mörk Peter	MEA	14:11
9 Weiler Zsolt	MAF	14:24
10 Prill László	ARA	14:38
11 Horvath Sándor	MEA	14:40
12 Gyallai Janos	GYO	14:44
13 Zoboki Mihaly	THT	15:19
14 Kovacs Balazs	BEA	15:27
15 Zagyi László	JMD	15:34
16 Sebök Gabor	ESP	15:38
17 Siegler Konrad	BEA	15:44
18 Kovacs Zoltan	KTK	15:53
19 Nagy Andras	PSE	15:56
20 Fehervari Peter	SDS	16:38
21 Szabó Csaba	BTK	16:48
22 Muliter Gábor	HSE	17:36
23 Balogh Jozsef	GYO	18:35
24 Szücs László	HSP	19:15

F40-B (23)
2.1 km 65 m 17 ep

1 Szitter Attila	KTK	13:48
2 Dalos Attila	MAF	14:14
3 Karolyi Gyula	TTE	14:57
4 Varsanyi Attila	VTC	14:59
5 Faggyas László	TTE	15:59
6 Koltai Zoltan	SPA	17:43
7 Oszkó László	MAC	17:50
8 Turcsan Janos	PVS	17:59
9 Hetényi Ferenc	HTC	18:02
10 Szöke Zoltan	PVM	18:32
11 Pozna Andras	VBT	18:33
12 Berczes Miklós	FMT	18:55
13 Paskuj Mátyás	MCB	19:14
14 Körmendi Miklos	MSE	19:34
15 Kadocsa Gabor	MEA	19:53
16 Hajagos Istvan	TTE	20:05
17 Nemeth Zsolt	HER	20:06
18 Urban András	BEA	22:26
19 Angyal Gabor	ARA	23:01
20 Nemcsenyi László dr.	TTT	25:27

F40-C (5)
2.1 km 65 m 17 ep

1 Juhász Gabor	HTC	14:23
2 Hartmann Istvan	THT	19:44
3 Jager Peter	DHS	24:13

F45-A (24)
2.1 km 65 m 17 ep

1 Gyulai Zoltan	MSE	12:12
2 Rusvai László	FSC	12:43
3 Kaszas György	HER	13:23
4 Vanko Peter	HSE	13:27
5 Varga József	NKZ	13:29
6 Janko Tamás	HSE	13:33
7 Toth Gabor	SZV	13:34
8 Papai Janos	ARA	13:37
9 Zentai László	HSE	14:06
10 Tölgyesi Tibor	DTC	14:21
11 Vizi Tamas	DNY	14:23
12 Nemeshazi László	PSE	14:32
13 Garda Arpad	DHS	14:39
14 Sramko Tibor	SDS	14:45
15 Gabnai Ernö	DIS	14:50
16 Hajagos Henrik	SZV	14:56
17 Pokornyik Tibor	TTT	15:07
18 Toth Karoly	VTC	15:08
19 Mets Miklos	OSC	15:46
20 Kocsis László	FSC	17:27
21 Kovacs József	ETC	18:15
22 Csonka Antal	HTC	19:44
Takacs Csaba	HER	hiba
Doman Gabor	THT	hiba

F45-B (25)
1.8 km 55 m 13 ep

1 Liskany Jozsef	NYV	12:48
2 Zempleni Andras dr.	KOS	12:58
3 D. Szabó Gyula	DIS	13:03
4 Hrenko László	NYV	13:15
5 Nemeth Ferenc	PVM	13:22
6 Németh László	KOS	13:31
7 Szlatényi Ferenc	OSC	13:41
8 Csizmadia József	HER	13:45
9 Ortman János	POE	13:48
10 Rebák Sándor László	NYV	13:57
11 Nagy Zsolt	FMT	14:06
12 Hegedüs Béla	KTK	14:14
13 Kaptur József	VHS	14:37
14 Dömötör Imre	SFC	14:41
15 Molnar Gyula	BTK	16:10
16 Gado György	OSC	16:30
17 Dobrossy István dr.	DIS	16:43
18 Peregi Tamás	MAC	16:44
19 Cenner Tibor dr.	FMT	17:03
20 Hideg István	HTC	17:28
21 Hadnagy Arpad	HSP	17:39
22 Kiss Zsolt	EK E	18:14
23 Telek Tibor	SDS	19:45
24 Kerecseny József	DIS	39:38

F50-A (24)
1.8 km 55 m 13 ep

1 Dosek Agoston	OSC	10:24
2 Balla Sándor	HSE	10:30
3 Fehér Mihály	HRF	11:15
4 Szunyog József dr.	KTK	11:18
5 Szokol Lajos	SZV	11:21
6 Honfi Gábor	ESP	11:43
7 Kürti István	PAK	11:48
8 Spiegl János	SMA	11:49
9 Pelyhe Denes	SDS	12:21
10 Köger Gyula	PVM	13:02
11 Györi László	SDS	13:09
11 Zsilkin Viktor	NYV	13:09
13 Szepesi Imre	ARA	13:10
14 Petro Géza	FSC	13:28
15 Virag Gyula	THS	13:44
16 Csöngei Dezsö	VTC	14:07
17 Kubacsek József	FSC	14:15
18 Kiss Tibor	FSC	14:31
19 Bugar József	BOF	14:52
20 Kovacs József	SDS	15:46
21 Pap László	TTE	16:09
22 Juhasz István	BOF	16:15
23 Hirt Karoly	ARA	18:17
24 Katulin Tibor	TTT	19:03

F50-B (27)
1.7 km 30 m 13 ep

1 Plajer Lajos	EK E	12:09
2 Harkányi Csaba	HAV	12:35
3 Horváth Tivadar	HER	13:40
4 Leval Kalman	KSE	13:55
5 Melkes Antal	SMA	14:45
6 Ludvig István	MAF	14:50
7 Lenkei Győző	HSP	14:57
8 Kósa Pal	PVS	15:15
9 Csikos Miklos	FSC	15:17
10 Horvath János	TTT	15:25
11 Ivak Pál	SDS	15:52
12 Kovacs Nándor	PVS	16:14
13 Magyar János	MAF	16:45
14 Bunyik László	MEA	18:14
15 Ádam András	ARA	18:52
16 Meichl Géza	TTE	22:32
17 Meszaros Karoly	TTT	22:39
18 Hardi András id.	PVS	23:49
19 Lutring László	TTT	24:29
20 Péley Ivan dr.	PVS	34:56
Somlay Gabor	ARA	hiba

F55-A (24)
1.7 km 30 m 13 ep

1 Hegedüs András	BEA	11:16
2 Kovacs Attila	ZSC	11:49
3 Boros Zoltan	HSE	11:56
4 Gyurko László	KTK	12:13
5 Hegedüs Zoltán	OSC	12:25
6 Zsilinszky Pal	DIS	13:05
7 Kajan László	FMT	13:17
8 Salga István dr.	HSP	13:20
9 Ladi Janos	BTK	13:42
10 Gulyas Gyula	DIS	14:10
11 Dravucz Imre	HRF	14:39
12 Bacsó Attila	HER	14:49
13 Horvath György	PSE	15:13
14 Szücs B. Levente	HSP	15:33
15 Kovacs Andras	XHON	15:56
16 Blum László id.	SZV	16:52
17 Kollath Gabor	SFC	16:53
18 Andrasi Lajos	HER	17:46
19 Gömbös Gyula	SKS	18:11
20 Aknai Antal	TTT	21:16
21 Scultety Gábor	BOF	21:23
22 Halasz László	ETC	24:10
23 Szaloki Rezsö	GYO	25:14
Keri Peter	TSE	hiba

F55-B (14)
1.5 km 45 m 11 ep

1 Korbely Tibor	HER	13:31
2 Sódor Istvan dr.	OSC	15:05
3 Balazsy László	PVS	15:34
4 Fluck István	PVM	16:40
5 Hidas Sándor	KTK	16:53
6 Borosznoki László	MOM	16:54
7 Lazar László	PSE	17:11
8 Lipp Jozsef	PVS	27:41
9 Mudry Ferenc	MSE	35:47
Tasi Akos	TTE	hiba

F60-A (24)
1.5 km 40 m 11 ep

1 Retfalvi Lajos	JSS	10:39
2 Bozan György	HSP	10:58
3 Nagy Lajos	ETC	11:23
4 Toth Janos	SKS	11:45
5 Lenard Miklos	ETC	11:55
6 Nagy Arpad dr.	ETC	11:59
7 Jelinek István	PSE	12:18
8 Csongradi Jenö	BEA	12:44
9 Sindely Pal dr.	SZV	13:04
10 Keri Gerzson dr.	HAV	13:12
11 Homoki Géza	BEA	13:19
12 Vida István	OSC	13:31
13 Vajda László	ZTC	13:32
14 Gancs Kalman	HER	13:53
15 Horvath Zoltan	ZTC	13:57
16 Kardos Ferenc dr.	OSC	14:03
17 Nagy Albert	SPA	14:43
18 Felföldi Karoly dr.	SZV	15:17
19 Berbecs Sandor	TTT	15:50
20 Nagy Gabor	TTE	16:23
21 Friedrich Vilmos	BEA	17:18
22 Wengrin István	VTC	18:12
23 Holluby Andor	PSE	20:02
Komár Béla	HER	hiba

F60-B (11)
1.2 km 25 m 9 ep

1 Horvath Bela	KTK	10:29
2 Gombkötö Peter dr.	TTE	11:12
3 Sikhegyi Ferenc	BEA	13:38
4 Mohacsi József	HAV	15:14
5 Ballago Béla	FSC	15:49
6 Simon Gyula	DIS	16:41
7 Reszler István	TTT	18:46

F65-A (24)
1.3 km 40 m 7 ep

1 Marton Péter	KTC	11:55
2 Bogdany Miklos	TTE	12:27
3 Cserteg Istvan	TSC	12:45
4 Szecsödi Akos	BEA	12:49
5 Szabon Janos	KOS	12:50
6 Perenyi Janos	GYO	12:58
7 Muszely György	BEA	13:20
8 Varga György	POE	13:40
9 Lohasz Marton	BDI	13:50
10 Argay Gyula	BEA	13:52
11 Schell Antal	PSE	14:16
12 Vass Tibor	VHS	14:51
13 Hargitai Miklos	TSC	15:49
14 Köblös József	KTX	16:42
15 Banyai Attila	ZTC	17:28
16 Ijjasz Istvan	PVS	17:34
17 Nagy Dezsö	KTK	18:50
18 Farkas Sándor	HAV	18:53
19 Cserhati József	TSC	21:37
20 Gönczi Peter	FMT	23:24
21 Török Istvan	DEA	23:53
22 Fabics Ferenc	PSE	26:08
Müller János	PSE	hiba

F70-A (11)
1.2 km 25 m 9 ep

1 Kangasmaki Heikki	BSC	11:47
2 Nyögeri Imre	KTK	13:27
3 Nemeth Alajos	PSE	14:04
4 Hodossy Bela	TSC	15:31
5 Tihanyi László dr.	POE	17:50
6 Racz Marton	TTE	18:47
7 Valkony Ferenc	KTK	20:50
8 Csupor Miklós	TTE	21:52
Buncsik Janos	PSE	hiba
Schönviszky László	MP0	hiba

F75-A (2)
1.1 km 20 m 7 ep

1 Dudas István	OSC	14:46
2 Elias Vilmos	TTE	18:16

F80-A (2)
1.1 km 20 m 7 ep

1	Balla Sandor	KFK	50:33
2	Kun Ferenc	KTX	80:30

F85-A (1)
1.0 km 20 m 7 ep

1	Medovarszky László	PVS	26:10

N14-A (24)
1.5 km 40 m 12 ep

1	Toth Krisztina	VTC	11:30
2	Kovalcsik Anna	BME	11:48
3	Zempleni Reka	KOS	12:16
4	Varsanyi Kinga	VTC	12:33
5	Balogh Reka	GYO	13:17
6	Konrad Krisztina	GYO	13:34
7	Held Nikolett	FSC	14:11
8	Rusvai Katalin	FSC	14:16
9	Faggyas Petra	TTE	14:17
10	Farkas Dora	SZV	14:59
11	Faggyas Eszter	TTE	15:16
12	Kiss Eszter Blanka	VBT	15:19
13	Krassoy Kinga	PVS	15:31
14	Pozna Diana	VBT	15:46
15	Denes Orsolya	KAL	15:50
16	Mets Ildikó	MOM	15:53
17	Liszka Eszter	GYO	16:13
18	Faggyas Reka	TTE	16:53
19	Donkó Luca	KOS	17:32
20	Balazs Otilia	SPA	18:18
21	Medve Livia	FSC	18:27
22	Horvath Hanga	MEA	18:59
23	Dudas Reka	VBT	21:25
24	Szabo Kamilla	HTC	26:02

N14-B (24)
1.2 km 25 m 9 ep

1	Kinde Vanda	KTK	10:06
2	Gömbös Szilvia	ZTC	10:41
3	Kerenyi Szofi	KTK	11:14
4	Ózsvári Eszter	JMD	11:53
5	Kadocsa Rebeka	MEA	12:11
6	Gera Krisztina	SZV	12:30
7	Goldmann Dora	SDS	12:43
8	Bartus Petra	JMD	12:50
9	Viniczai Csenge	PVS	14:35
10	Denes Krisztina	KAL	14:54
11	Donkó Anna	KOS	16:03
12	Palkovics Eva	SDS	16:12
13	Szabadi Bernadett	JMD	16:21
14	Cseh Anett	SDS	17:20
15	Juhasz Csilla	HTC	18:14
16	Nagy Klara	SPA	18:21
17	Weiler Virág	MAF	18:28
18	Krassoy Kata	PVS	19:17
19	Becze Rita	PVS	19:21
20	Hanyicska Zsaklin	NYV	20:01
21	Szentes Dora	JMD	21:14
22	Nagy Eszter	SPA	21:39
23	Kiss Nikolett	ESP	23:23
	Forrás Zsofia	BEA	hiba

N14-C (13)
1.0 km 20 m 7 ep

1	Vonyó Reka Virag	PVS	11:37
2	Ban Zsanett	HTC	13:02
3	Váradi Vivien	GYO	14:34
4	Szabo Zsófia	DNY	17:51
5	Sikhegyi Franciska	BEA	18:20
6	Agh Barbara	TTT	19:09
7	Gubicza Viktória	HTC	19:38
8	Baumholczer Eszter	PVS	27:39
9	Dobrossy Tünde	DIS	34:23

N16-A (20)
1.6 km 40 m 12 ep

1	Toth Reka	SZV	12:05
2	Juhász V. Renata	SZV	13:37
3	Szokol Monika	SZV	13:55
4	Kovács Filoména	PVS	14:20
5	Kovacs Anett	SDS	14:35
6	Kakuk Zsofia	SZV	15:27
7	Oszko Dora	MAC	16:16
8	Pozna Anna	VBT	16:17
9	Györgyi Hanga	MOM	16:26
10	Ozsvárt Dóra	SDS	17:12
11	Balla Brigitta	SDS	17:23
12	Szabó Fanni	SDS	18:33
13	Erös Zsofia	GOC	20:17
14	Váradi Enikó	GYO	20:43
15	Sikhegyi Antónia	BEA	22:22
16	Gyöngy Sara	GOC	23:15
17	Lajos Luca	PVS	25:02
18	Apostol Nikolett	ETC	25:49
19	Csöti Diana	KAL	26:50

N18-A (26)
2.0 km 50 m 15 ep

1	Tibay Ilona	SPA	12:31
2	Peley Dorottya	PVS	13:25
3	Zsigmond Vanda	DTC	13:40
4	Bertóti Regina	DTC	14:52
5	Györgyi Csenge	MOM	15:20
6	Sebök Petra	KTK	15:21
7	Zsigmond Timea	SZV	15:38
8	Varga Adel	NKZ	15:52
9	Farkas Mariann	SZV	16:09
10	Csaszár Barbara	GOC	16:18
11	Rusvai Monika	FSC	16:21
12	Mihalkó Monika	NYV	16:34
13	Fleischer Orsolya	SPA	16:58
14	Csizmadia Agnes	HER	17:18
15	Dévényi Beatrix	ZTC	17:29
16	Kovalcsik Bernadett	BME	17:40
17	Sisa Dorottya	JMD	18:11
18	Németh Anna	KOS	18:16
19	Dékány Szilvia	GYO	19:03
20	Dévényi Erika	ZTC	20:29
21	Papanek Andrea	MOM	21:52
22	Oszoli Borbála	PVS	22:07
23	Porpaczy Adel	NKZ	23:00
24	Szokol Boglárka	SZV	25:56
25	Szijártó Anikó	SKS	28:07
26	Justán Szabina	NYV	28:34

N20-A (15)
2.4 km 65 m 17 ep

1	Óry Eszter	MOM	15:06
2	Hrenko Ivett	NYV	15:23
3	Szerencsi Dora	SZV	17:39
4	Nagy Virág	SZV	18:05
5	Mathé Fanni	TTE	18:20
6	Fenyvesi Laura	KTK	18:43
7	Sümegi Maria	DTC	18:52
8	Tas Katalin	MOM	19:14
9	Liskany Krisztina	NYV	21:33
10	Perényi Dóra Roberta	GYO	22:03
11	Dékany Andrea	GYO	23:19
12	Kecsmar Nikolett	ESP	23:42
13	Nágli Anikó	GOC	24:44
14	Székely Reka	GOC	26:16

N21-A (24)
2.6 km 95 m 18 ep

1	Makrai Eva	ZTC	14:29
2	Gyurko Fanni	ARA	14:56
3	Szerencsi Ildikó	SZV	15:25
4	Füzy Anna	OSC	16:09
5	Kelemen Bernadett	PVS	16:25
6	Domján Zsuzsanna	PVS	17:03
7	Wengrin Agnes	TTE	17:22
8	Horvath Timea	ZTC	17:27
9	Zsebehazy Eszter	KTK	17:31
10	Zsigmond Szava	DTC	17:33
11	Kerekes Andrea	VTC	18:09
12	Daragó Zsófia	ETC	18:41
13	Lakó Judit	ESP	18:45
14	Tokaji Mónika	HRF	18:51
15	Fekete Anikó	KTK	18:55
16	Sebök Éva	PVS	19:11
17	Nagy Krisztina	BEA	19:38
18	Ban Borbala	HTC	19:42
19	Rostas Anikó	KAL	19:53
20	Kaufmann Brigitta D	THS	21:45
21	Lubinszki Maria	DTC	21:48
22	Kovacs Bernadett	PVS	23:14
23	Bard Barbara	KAL	23:27
	Szigetfy Ildikó	HER	hiba

N21-B (24)
2.3 km 70 m 17 ep

1	Allwinger Tünde	TTE	17:31
2	Balogh Katalin	FSC	17:34
3	Elmont Bernadett	ZTC	17:38
4	Farkas Gabriella	MEA	18:19
5	Kovacs Edit	ARA	18:29
6	Petro Annamária	FSC	19:28
7	Köver Csilla	DIS	19:31
8	Petrocki Szilvia	HTC	19:32
9	Liskany Diana	NYV	19:50
10	Kaszas Szilvia	BSC	19:56
11	Szivák Ildikó	ARA	20:15
12	Széplaki Erika	VHS	20:37
13	Oroszne Toth Zs	HAV	20:39
14	Pattantyus-Abraham Margit	MOM	21:24
15	Györi Judit	SDS	21:25
16	Lengyel Andrea	TTE	21:54
17	Császár Anetta	GOC	22:50
18	Biró Alma	MEA	24:04
19	Magyar Ágnes	DTC	24:54
20	Pocsai Boglarka M	DIS	25:10
21	Berecz Éva	HRF	25:34
22	Szunyog Emese	KTK	25:40
23	Gerzsenyi Ágnes	ZTC	34:07
	Csaszár Éva	GOC	hiba

N21-C (23)
2.0 km 50 m 15 ep

1	Doczi Petra	OSC	18:02
2	Szabo Fruzsina	DNY	18:56
3	Borza Ágnes	ZTC	19:12
4	Forrás Aletta	BEA	19:39
5	Kovacs Eszter	KTK	19:47
6	Tanczer Viktória	VTC	19:56
7	Adam Vera	ARA	20:09
8	Svab Emese	KTK	20:14
9	Juhász Diana	FSC	20:33
10	Ivák Eszter	SDS	20:49
11	Csizmadia Bernadett	HER	21:05
12	Bánfi Judit	HTC	21:21
13	Vonyo Péterne Szabó Reka	PVS	21:51
14	Ambruzs Krisztina	VBT	21:55
15	Kotorman Agnes	VHS	22:39
16	Tüskene Borszeki E	PSE	24:05
17	Györi Gabriella	SDS	25:59
18	Szabó Ágnes	ZTC	26:01
19	Petróczki Dóra	HTC	28:44
	Csikós Éva	FSC	hiba

N35-A (24)
2.1 km 50 m 16 ep

1	Viniczaine Kovacs I	PVS	14:44
2	Balogh Piroska	SZV	15:24
3	Gyórffy Gabriella	HSE	15:30
4	Skerletz Imola	SMA	16:05
5	Boros Anna	SDS	16:16
6	Füzy Judit	OSC	17:06
7	Zelena Dóra	MEA	17:09
8	Lendvai Katalin	VHS	17:11
9	Holper Antónia	TTE	17:38
10	Németh Zsoltné	HER	18:26
11	Riczel Zsuzsanna	PSE	18:41
12	Cserjés Andrea dr.	HRF	19:18
13	Hajagos Istvanné	TTE	19:37
14	Nagy Orsolya	TSE	19:42
15	Kiss Teodora	ETC	19:51
16	Galambos Erika	THS	20:36
17	Pinces Marianna	TTT	20:41
18	Cseresnyes Agnes	TTE	20:54
19	Varjasi Ilona	TSE	21:21
20	Nagy Ákosné	SDS	22:07
21	Horvath Judit	DHS	22:38
22	Németh Agnes dr.	TTE	26:09
23	Schultheisz Edina	KFK	30:29

N35-B (9)
1.6 km 50 m 11 ep

1	Bozsits Szilvia	VHS	14:23
2	Federics Eva	TTT	16:00
3	Hanyicska Mihályné	NYV	16:46
4	Károssy Réka	SZV	17:15
5	Blum Henriette	SZV	18:13
6	Ódor Viktória	FMT	20:11
7	Szabone Toth Krisztina	DNY	20:46
8	Kovacsné Bajnóczi Rita	FMT	20:52

N40-A (24)
1.6 km 50 m 11 ep

1	Rusvainé Barócsi Katalin	FSC	12:03
2	Matyás Ildikó	PVM	12:12
3	Tömördi Agnes	HSE	12:56
4	Toth Agnes	MAF	13:04
5	Barát Imola	THS	13:06
6	Kaszásné Boa Agnes	HER	13:12
7	Lovas Agnes	PVM	13:57
8	Radics Anna	ETC	14:10
9	Sikhegyi Gabriella	BEA	14:29
10	Csizmadiane Szoladi Annamaria	HER	14:31
11	Kissné Kiss Maria	JMD	14:36
12	Hajas Csilla dr.	KOS	15:12
13	Jakubecz Andrea	BME	15:18
14	Krasznai Orsolya	OSC	15:18
15	Balog Edit Judit	KSE	15:36
16	Tamasne Szakacs Judit	MSE	15:40
17	Toth Marianna	PVM	15:55
18	Kapturné Biró Anna	VHS	15:56
19	Nagy Beata	SPA	15:58
20	Turcsanne Cseh Erzsebet	PVS	16:21
21	Szücs Judit	ESP	18:22
22	Horvath Zoltanne	TSE	18:41
23	Halásznè L. Ibolya	ETC	19:22
24	Justánne Bánszki Zsuzsa	NYV	22:09

N40-B (11)
1.6 km 40 m 12 ep

1	Ajkai Adrien	POE	19:06
2	Orbán Judit	POE	19:54
3	Nemeshazi Lászlóné	PSE	21:09
4	Juhászné Balint Ildikó	HTC	22:01
5	Oszkóné Simon Ildikó	MAC	22:23
6	Toth Karolyne	VTC	23:43
7	Szalai Eva	GYO	34:44
8	Agh Eleonora dr.	TTT	39:35
	Hornyán Katalin dr	HSP	hiba

N45-A (21)
1.4 km 40 m 11 ep

1	Karman Katalin	HSE	10:08
2	Bacsó Piroska	MAF	11:26
3	Regályné Zarnóczay Klára	NYK	12:01
4	Vargáne Kocsis Katalin	NKZ	12:13
5	Szerencsine Csamango Juszt	PUS	13:25
6	Ludvig Agnes	MAF	13:29
7	Hideg Istvanné	HTC	14:22
8	Jenei Margit	BOF	14:26
9	Marczis Marta	ETC	14:36
10	Kapitany Attilane	PVM	15:41
11	Balla Katalin	KTK	16:17
12	Liskanyne Jahor Anikó	NYV	16:41
13	Ostorics Zsuzsanna	PSE	17:08
14	Ózse Agnes	KRI	17:13

EREDMÉNYEK

15	Dömötörne Horvath Erzsebet	SFC	17:48
16	Terjekine Toth Edit	HRF	18:19
17	Mohay Gabriella dr.	PVS	20:53
18	Dane Julianna	DIS	22:04
19	Gösswein Judit	PSE	22:30
20	Nemeth Zsuzsanna	HTC	28:11

N50-A (17)
1.5 km 40 m 11 ep

1	Horvath Magda	TTE	11:21
2	Levaine Kovacs Róza	KSE	12:50
3	Muzsnai Agota dr.	HSE	13:17
4	Serak Katalin	ARA	14:54
5	Cserpák Ferencné	NYV	15:26
6	Szabo Zsuzsanna	MOM	15:48
7	Mitterer Andrea	BEA	16:11
8	Makraine Toth Rita	BOF	16:21
9	Mezö Eva	PVM	16:37
10	Veresne Sipos Etelka	HRF	17:10
11	Keszthelyi Ildiko	PSE	18:42
12	Kovacs Olga	HAV	18:44
13	Ivakne Bakos Maria	SDS	19:30
14	Barath Katalin	KTK	20:28
15	Lenkeine Halasi Erzsebet	HSP	22:49
16	Mészárosné Boros Valeria	TTT	25:21
	Szopori Éva	KRI	hiba

N55-A (13)
1.3 km 40 m 7 ep

1	Karsai Klara	OSC	11:20
2	Hegedüs Agnes	BEA	12:05
3	Grant Julianna	PSE	12:27
4	Novotni Tiborne	BME	13:24
5	Rostas Iren	HTC	13:38
6	Szuromi Imrene	BOF	14:33
7	Komar Belane	HER	14:35
8	Töth Jozsefne	HAV	16:33
9	Benga Andrasné	PVM	18:03
10	Kühn Edit	PVM	27:59
11	Csordas Lászlóne	DIS	41:24

N60-A (8)
1.2 km 25 m 9 ep

1	Biro Aletta	BEA	11:36
2	Cser Borbala	HER	11:46
3	Szabados Magdolna	KTC	14:24
4	Gombkötö Zsuzsanna	VTC	17:24
5	Hanusz Maria	OSC	17:56
6	Csorja Ida	HTC	18:08
7	Korik Vera	PSE	23:51
8	Svab Laszlone	KTK	27:44

N65-A (3)
1.1 km 20 m 7 ep

1	Cser Krisztina	FMT	13:50
2	Wengrin Istvanne	VTC	17:00
3	Babai Margit dr.	TTE	20:07

N70-A (2)
1.0 km 20 m 7 ep

1	Ujvarosi Lajosne	DNY	28:30
2	Elias Vilmosne	TTE	29:16

MOM kupa - Budapest középtávú bajnoksága

2007. szeptember 29. Piliscsév

F10D (8)

1	Koltai Andras	EK	19:15
2	Kiss Pal	BEA	19:35
3	Palyi Patrik	MOM	23:29
4	Kalman Erik	BEA	24:56
5	Vaczi Buda Benedek	TTE	27:55
6	Papanek Andras	TSE	33:15
7	Tenk Lorant	MAC	41:21

F12C (11)

1	Töth Adrian	TTE	14:51
2	Nagy Matyas	TSE	17:15
3	Tenk Lörinc	MAC	17:50
4	Pokornyik Bence	TTT	19:17
5	Ribenyi Andras	KTK	29:37
6	Toldi Bence	FMT	35:09
7	Chinoranyi Gergely	KOS	36:30
	Tamas Gergely	MAC	hiba

F14B (8)

1	Oszko Attila	MAC	32:30
2	Tass Benedek	KOS	34:55
	Fabics Gergely	PSE	hiba
	Papanek Ernö	TSE	hiba

F16B (7)

1	Jenes Geza	MOM	33:42
2	Hajdu Marcell	KOS	37:04
3	Györgyi Abel	MOM	39:40
4	Jenes Otto	MOM	39:58
5	Szivos Daniel	ESP	41:44
6	Incze Marton	KOS	46:35

F18B (4)

1	Györgyi Maté	MOM	35:41
2	Györgyi Péter	MOM	40:26
3	Mets Marton	MOM	41:48
4	Fothi Abel	BEA	1:05:22

F21A (12)

1	Scultety Marton	KTK	44:20
2	Harkanyi Zoltan	MEA	47:18
3	Nagy Istvan	TSE	49:21
4	Szakal Péter	VTC	51:55
5	Marosan David	BEA	56:05
	Gyimesi Zoltán	TTE	hiba
	Lajszner Attila	ESP	hiba
	Szávik Zoltán dr.	KFK	hiba
	Korcsok Pal	TSE	hiba
	Gillich István	MSE	hiba

F40B (10)

1	Kerényi Dénes	HSE	36:32
2	Lavryk Oleg	XU1	41:09
3	Oszko Laszlo	MAC	43:01
4	Joni Janos	EK	54:42
5	Koltai Zoltan	SPA	59:43
6	Ruff Robert	SSC	1:00:34
7	Urban Andras	BEA	1:02:19
8	Berczes Miklos	FMT	1:24:51
9	Ieger Andrii	XU1	1:41:17

F45B (12)

1	Fedor Jozef	SPE	35:21
2	Szunyog József dr.	KTK	38:17
3	Pokornyik Tibor	TTT	39:54
4	Gyulai Zoltan	MSE	40:58
5	Kiss Zsolt	EK	45:56
6	Gado György	OSC	46:27
7	Hegedüs Béla	KTK	47:55
8	Imeli Janos	MSE	49:40
9	Nagy Miklos	FMT	55:37
10	Peregi Tamas	MAC	1:02:37
11	Cenner Tibor dr.	FMT	1:11:27
12	Incze Andras	KOS	1:48:18

F50B (4)

1	Juhasz Istvan	BOF	37:18
2	Bugar Jozsef	BOF	44:09
3	Gardonyi Zoltan	BOF	51:55
4	Balogh Iván dr.	BEA	1:08:35

F55B (6)

1	Hegedüs András	BEA	29:29
2	Bacso Attila	HER	32:22
3	Aknai Antal	TTT	34:38
4	Hunyadvari Laszlo	BEA	35:30
5	Szabo Gabor	KTK	43:44
6	Kajan Laszlo	FMT	1:02:02

F60B (19)

1	Gombkötö Peter dr.	TTE	30:45
2	Zankay Andras	BEA	33:08
3	Komar Bela	HER	33:42
4	Jelinek Istvan	PSE	35:26
5	Keri Gerzson dr.	HAV	37:04
6	Szemler Istvan	TTE	38:09
7	Fothi Akos	BEA	39:01
8	Vida Istvan	OSC	40:33
9	Gerely Ferenc	HSP	42:23
10	Gancs Kalman	HER	43:40
11	Nagy Gabor	TTE	45:46
12	Mohacsi Jozsef	HAV	45:48
13	Friedrich Vilmos	BEA	49:05
14	Illés Vilmos	SSC	1:00:24
15	Reszter Istvan	TTT	1:14:46
	Berbecs Sandor	TTT	hiba
	Faustrup Ole	XDK	hiba

F65B (12)

1	Szabon Janos	KOS	33:40
2	Schell Antal	PSE	36:53
3	Bogdány Miklós	TTE	37:07
4	Farkas Sándor	HAV	39:44
5	Vass Tibor	VHS	39:51
6	Fábics Miklos	PSE	45:53
7	Köblös József	KTX	46:15
8	Ribenyi Imre	KTK	54:59
9	Müller Janos	PSE	1:06:49
10	Gönczi Peter	FMT	1:11:22
	Fabics Ferenc	PSE	hiba
	Lohasz Marton	EPI	hiba

F70B (5)

1	Buncsik Janos	PSE	32:26
2	Nyögeri Imre	KTK	35:10
3	Dudas Istvan	OSC	36:31
4	Hodossy Bela	TSC	1:00:03
5	Csupor Miklos	TTE	1:06:17

N10D (3)

1	Töth Blanka	TTE	31:56
2	Hajunal Dorka	BEA	39:43

N12C (2)

1	Donko Luca	KOS	20:16
2	Joni Anett	MAC	26:17

N14B (8)

1	Zempléni Reka	KOS	29:45
2	Mets Ildiko	MOM	35:33
3	Salfer Eszter	MOM	46:42
4	Forrás Zsofia	BEA	50:15
5	Donko Anna	KOS	1:06:13

N16B (6)

1	Györgyi Hanga	MOM	34:55
2	Szepesi Szilvia	TTT	35:37
3	Oszko Dora	MAC	37:40
4	Öry Luca	MOM	39:24
5	Kerényi Szofi	KTK	40:54
6	Toure Anita	PSE	1:03:03

N18B (4)

1	Györgyi Csenge	MOM	37:56
2	Nemeth Anna	KOS	45:32
	Móga Piroska	BEA	hiba

N21A (21)

1	Fekete Aniko	KTK	37:41
2	Nagy Krisztina	BEA	39:33
3	Scultety Orsolya	KTK	42:13
4	Kövér Csilla	DIS	46:39
5	Fenyvesi Laura	KTK	46:55
6	Venhauer Sonja	XA G	47:06
7	Nemeth Agnes dr.	TTE	47:59
8	Tertsch Agnes	KTK	50:52
9	Svab Emese	KTK	51:16
10	Horvati Reka	HSP	52:27
11	Chernenko Angelina	XU1	55:30
12	Hajdu Hajnalka	ESP	1:05:42
13	Furst Yolanda	XCH	1:18:12
14	Gusieva Alla	XU1	1:29:51
	Szebeline Toldi Eva	PSE	hiba
	Tertsch Monika	KTK	hiba
	Nagy Orsolya	TSE	hiba

N40B (9)

1	Matyas Ildiko	PVM	33:26
2	Lavryk Tetiana	XU1	36:28
3	Sikhegyi Gabriella	BEA	38:14
4	Agoston Erika	PSE	42:14
5	Szücs Judit	ESP	47:31
6	Hajas Csilla dr	KOS	50:04
7	Horvath Zoltanné	TSE	52:09
8	Oszkóné Simon Ildiko	MAC	58:08
9	Rother Bettina	XDK	1:07:41

N50B (5)

1	Muzsnai Agota dr.	HSE	25:28
2	Jenei Margit	BOF	32:44
3	Komar Belané	HER	33:07
4	Novotni Tiborné	BME	37:48
5	Kiss Julianna	KTK	54:06

N60B (4)

1	Cser Krisztina	FMT	37:21
2	Schell Antalné	PSE	43:13
3	Hanusz Maria	OSC	50:24
4	Babai Margit dr.	TTE	54:34

TÁJFUTÓ VB - 2007 KIJEV

Hegedűs Zoltán szövetségi kapitány 2006. decemberi puhatolózása után 2007. júniusában kért meg a VB alatt a csapatvezetői teendők ellátására. Mivel edzői tapasztalattal és végzettséggel nem rendelkezem, csak abban az esetben vállaltam el a felkérést, ha Zsigmond Tibor edzőként segíti a csapatot.

Résztvevők: Domján Zsuzsanna (PVSK), Gösswein Csaba (Postás SE), Gyurkó Fanni (ARAK), Józsa Gábor (Törekvés SE), Kelemen Bernadett (PVSK), Kovács Ádám (ETC), Lenkei Zsolt (TTE), Makrai Éva (ZTC), Szerencsi Ildikó (SZVSE), Vonyó Péter (PVSK), Zsebeházy István (MOM).

A szervezési előkészületeket Máthé Fanni és jómagam végeztük. A versenyzők három részletben érkeztek Kijevbe – 7 fő augusztus 13-án, 2 fő augusztus 15-én, 2 fő augusztus 16-án, míg mi Tiborral augusztus 17-én érkeztünk. A repülőjegyeket és az edzőtábor szervezését Fanni végezte.

Edzőtábor

Az ukránok javaslatára letettünk az autóbérlésről, aminek utólag volt jó és rossz oldala is. Kijevben láttunk a budapestinél nagyságrendekkel nagyobb dugókat, autóval általában nem lehetett kiszámítani az utazási időket. Nagyon sok volt a karambol, mivel az autósok a balkáni viszonyoknak megfelelően pofátlanok voltak az elsőbbségadás kérdésében. Utólag nézve keddtől csütörtökig, amikor nem volt szervezett szállítás az edzőterepekre, bérelhettünk volna autót. A versenyzők az edzőterepekkel kapcsolatban azok távolságára, a szemétre és a kutyákra panaszkodtak.

Augusztus 18. sprint selejtező

A tereppel nagyjából tisztában voltunk a verseny előtt, ami egy helyi viszonyok között kivételesen tiszta parkerdő volt. A futási sebességet legfeljebb a hegyoldalak meredeksége befolyásolta, a láthatóság is kiváló volt. A szállítás hiányosságai már itt kiütköztek – a Versenyközpontból, ahol laktunk metróznunk kellett (átszállással!) a buszokig, amelyek közül volt, amelyik eltévedt a belvárosban. Szerencsére ez késést nem okozott. A cél telepítésére egy ligetesben került sor, látni sokat nem lehetett. Az eredmények kirakása lassan történt, a helyzetet néha a szpíker sem tudta átlátni. A verseny előtt három versenyző döntőbe jutását éreztem reálisnak. Józsa Gábor bizonytalanul tájékozódott, rossz passzban volt egész héten, így nem volt esélye döntőbe jutni. Makrai Éva és Kovács Ádám a verseny három-negyedéig nagyon jól álltak, itt azonban ugyanarra a pontra szálltak el reményeik. Mindketten több percet hibáztak egy bonyolultnak tűnő árokrendszerben, ami utólag a terepen futva számomra áttekinthető volt. Mindketten nagyon csalódottak voltak. Gyurkó Fanni, Szerencsi Ildi és Gösswein Csaba viszonylag simán jutottak döntőbe, előbbi egészen jó helyen. A pálya viszonylag egyszerű volt technikailag, amit az edzők fel is vetettek.

Augusztus 19. hosszútáv selejtező

A terep egy nyílt fennsíkból és szélein komplex völgyrendszerekből állt. Sok volt a szemét, a fennsíkon embermagasságú volt a fű, ami az elől indulók számára jelentős hátrányként jelentkezett. A pályák útvonalválasztósok voltak, bár szinte mindenütt megérte úton kerülni. A verseny előtt két versenyző döntőbe jutását éreztem reálisnak. Józsa Gábor rögtön az első pontra nagy útvonalválasztási hibát vétett és ezt a későbbiekben újabbakkal fejelte meg. Vonyó Péter is sokat hibázott, míg Domján Zsuzsi továbbjutásának saját bevallása szerint betegsége, és ezáltal lassabb tempója állta gátját. Kelemen Detti egy erősen közepes futással jutott döntőbe, Gyurkó Fanni a sorsolás adta lehetőséggel is élt, míg Kovács Ádám teljesen egyedül ért be hatodikként selejtezőcsoportjában. Úgy érzem, őt az előző napi hibája paprikázta fel megfelelően. Ebből a napból rosszabbul is kijöhettünk volna. A cél telepítése az előző napinál ezúttal sikeresebb volt, a rajtba szállításnál akadtak most kisebb-nagyobb problémák (nem volt elegendő kapacitás). A versenyzők kezdték megértően szemlélni a helyzetet.

Augusztus 20. középtáv selejtező

Ezúttal egy alföldi jellegű erdőbe utaztunk, ám a növényzet az itthonitól eltérően sokkal zöldebb volt, a láthatóság helyenként közelített a nullához. Világoszöldnek volt jelölve az erdő, de inkább a magyarországi középzöldekhez hasonlított. Mivel hagyományosan a középtáv a leggyengébb VB-számunk, két továbbjutóra számítottam. Domján Zsuzsi ismét sokat hibázott és nem volt esélye döntőbe jutni. Zsebeházy Istinek a rendkívül szoros férfi mezőnyben ezúttal kicsit sok hiba csúszott be, így ő sem jutott döntőbe. Makrai Évi is sokat hibázott, de ez a mai napon még éppen elég volt a döntőre. Egész héten nagyon görcsösen versenyzett, azt hittem ezzel egy kicsit felszabadultabb lesz, de nem így történt. Lenkei Zsolt döntőbe jutása kicsit meglepő volt, de megérdemelt. Az egész csapatból úgy látszott, hogy ő az, aki a legkevésbé volt ideges. Gösswein Csabi

és Szerencsi Ildi utólag nézve simán jutottak döntőbe. A VB óriásplakátjai közül ezen a napon láttunk egyet (pedig ez kuriózumszámba ment): a cél melletti nagy betonoszlopon volt, a legközelebbi mellékúttól jó kilométernyire...

Augusztus 22. középtáv döntő

A döntő teljesen hasonló terepen zajlott, mint a selejtező, a versenyzők nagyobb része gusztustalanként jellemezte. A láthatóság még a selejtezőénél is rosszabb volt, ráadásul 35 fokban kellett futni. Magyarországon ilyen terepen nem merne senki versenyt rendezni! Lányainknak nem sikerült jól a verseny, Évi 40., Ildi 43. lett, egymástól egy percre, a győztestől 17-18 percre. A pálya elején nem tudtak megfelelően koncentrálni, olyan méretű hibákat vétettek mindketten, amilyeneket itthon nem szoktak. Megpróbálták „megváltani a világot", pedig egy hibátlan futással bármelyikük 20-ba kerülhetett volna. A fiúkkal is hasonló volt a helyzet, bár kevésbé drámai formában, Lenkei Zsolti a hibák után összeszedve magát 29., Gösswein Csabi fizikailag és mentálisan is elkészülve erejével 37. lett. A selejtező alapján a szereplés kicsit lehangoló volt, de utólag talán ez a realitás (vagy talán annál is jobb egy kicsit). A VB célja és infrastruktúrája ezen a napon egészen formásra sikeredett, bár mosakodni egész héten nem lehetett és azt gyanítottuk, hogy a mobil WC-ket sem tisztították.

Augusztus 23. hosszútáv döntő

A hosszútáv a sprint selejtezőben már használt erdő déli részén zajlott. Az erdőben volt néhány komplex völgy, de mivel az egész a város közepén helyezkedett el, tele volt utakkal, ösvényekkel. Az útvonalválasztás a legtöbb helyen útválasztásra redukálódott, sok külföldi versenyzőben ezzel hiányérzetet hagyott. A hőmérséklet ismét 35 fok volt, melynek következtében sok, főleg skandináv futó föladta a versenyt. A pályákban volt egy egészen hosszú aszfaltfutás is (a fiúknak 3-4 km a város közepén...). A lányoknak a körülmények nem voltak idegenek, két közepes futással Fanni 24., Detti 29. lett, egymástól egy percnyire. Fizikailag rendben voltak, ennyi elég is volt. A fiúknál Ádám miatt nagyon aggódtunk, mivel 2-3 napja gyomorrontás kínozta és még a rajtban sem volt biztos abban, hogy végigbírja-e a versenyt. Az átfutóponton még a 13-15. helyen állt, ezután azonban egy háromperces hibát vétett. Megzavarta az is, hogy nem vette észre, hol kezdődik a pályájában a kombináció. Ezen hibák mérséklésével a 10. hely környékén végezhetett volna, bár a 20. helye is szép teljesítmény. A cél ezúttal a helyi Skanzenben volt, ami kb. háromszor akkora lehetett, mint Szentendrén, hasonló mennyiségű objektummal. Az átfutópontot látványosan, egy szélmalomhoz telepítették. Sajnos csak utólag derült ki, hogy az átfutóponton mért részidők nem adnak reális képet a verseny állásáról, mivel a kombinációs részbe esett bele.

Augusztus 25. váltó

A terep és a célhely megegyezett a hosszútávéval. Évi nem akart a középtáv kudarca és tájékozódási problémái után elsőnek futni, de végül Fannival hárman abban állapodtunk meg, hogy maradjon az eredeti Évi-Fanni-Ildi sorrend. Évi nagyon jól kezdett (saját belátása szerint is) és 8. helyen hozta a váltót 2,5 perc hátránnyal. Ennek örömére el is vitték doppingvizsgálatra. Fanninak a három korábbi jó futás után ezúttal nem ment, Évitől is 7,5 percet kapva immár jelentős lemaradással hozta a váltót. Szerencsétlenségére beragadt egy olyan mocsárba, ami a térkép (és korábbi tapasztalatok alapján) nem tűnt vészesnek. Itt egyébként más csapatok is perceket vesztettek. Ildi aztán kellemes meglepetésre az átfutón már 10. helyen jött, azonban hárman is lehajrázták, így a lányok 13.-ak lettek. Úgy érzem, valahol ez volt a reális szereplés, de a körülmények fényében kicsit csalódottak voltunk (a 9. hely is két percen belül volt).

A fiúknál Ádám nagyon jól kezdett és a későbbi 2. svédekkel egy bolyban a 10. helyen váltotta Istit. Az őrült iramot Isti végül nem bírta és becsúszott egy nagyobb hiba is, melynek következtében a 18. helyen váltotta Zsoltot. Zsolt futása teljesen rendben volt, nem vesztett sok időt, de hátulról a bolgárok így is lehajrázták, így a fiúk 19.-ek lettek. Úgy érzem, hogy a 15. hely lehetett volna reális ebben a mezőnyben.

Augusztus 26. sprint döntő

Helyszínül a helyi botanikus kert szolgált, ami európai szemmel nézve egy kicsit bozótos volt. A cél és a terep is szebb volt az addig látottaknál, nehézséget a sok növényzeti objektum jelentett. Hasonló értékűnek látszó útvonalakban akár fél percet is lehetett veszíteni, ugyanis az utak minősége igen változatos volt azonos térképjelen belül is. Ezúttal is érződött a csapaton az „utolsó nap" szindróma, mindenki már alig várta, hogy kétheti korántsem ideális körülmények után végre hazamehessen. Ezúttal nem sikerült 30-on belüli eredményt produkálni és úgy gondolom, joggal voltunk csalódottak.

Edzőtábor: talán kissé lefáraszotta a versenyzőket. Akik voltak már kint korábban Kijevben, próbáltak minél később érkezni. 2008-ban Csehországban talán nekünk is így kellene cselekedni, az otthoni felkészülés, körülmények nyugodtabbak és olcsóbbak is.

Szállás: utólag a pénztárcánkhoz mérten a legjobb választás volt. Bár háromcsillagos szállodához képest többet vártunk tőle, de a versenyközpont is itt volt és a szállítások is innen indultak. A légkondicionálás hiányát is sikerült elviselnünk. Szinte biztos, hogy alacsonyabb komfortfokozatú helyen nem bírtunk volna ki ennyi időt.

Szállítás: szintén jó választásnak tartom, hogy a közös

szállítást választottuk (többek között a finnekkel együtt), de a szervezőknek ez okozta magasan a legtöbb problémát.

Étkezés: a szállodában minden nap csak nagyon kis választék állt reggelire rendelkezésünkre, lényegében minden nap ugyanazt ettük. Az ebédeket a versenyzők a versenynapokon a célban kapták (ez minőségileg és mennyiségileg rendben volt, ára azonban egy városi ebéd háromszorosa volt), vacsorájukat egyénileg intézték. Utólag ez jó választásnak bizonyult, tizenvalahány ember igényeit nehéz lett volna összehangolni. A versenyzők ezáltal nagyobb szabadságot is kaptak. Gyomorbántalmakkal kevesebb problémánk volt, mint más csapatoknak.

Versenyek: a versenyzők elmondása szerint maguk a térképek és a pályák jók voltak, nekem a középtáv kivételével technikailag könnyűnek tűntek. A célban nem volt meg az a VB-hangulat, mint tavaly. Alig volt néző, a célokban minimális volt az infrastruktúra, hiányzott a kivetítő. A szervezés elégséges volt, de semmi több. Többek rémületére az olaszok meg is jegyezték, hogy ilyen VB-t akár ők is képesek lennének rendezni!

Szabadidő: a versenyzőket arra ösztönöztem, hogy a versenyek között próbáljanak meg kikapcsolódni, amit így-úgy meg is tettek. Úgy gondolom, hogy egy kéthetes periódust lazítás nélkül nagyon nehéz magas szinten végigcsinálni. Ezúttal senki nem készült kifejezetten a bankettra (35 fokos hőmérsékletű teremben lett volna megtartva...)

Hangulat: a versenyzők nem voltak felkészülve az Ukrajnában uralkodó körülményekre. A város koszos, poros és szemetes volt, egyszóval lehangoló. A versenyzőknek ez az atmoszféra alaposan betett. Próbálkoztunk ezen javítani, több-kevesebb sikerrel.

Eredmények a VB honlapján: http://woc2007.org.ua/live/official-results.html

Térképek a VB honlapján: http://woc2007.org.ua/live/maps.html

Less Áron

Hírek az IOF-ből

Az ukrajnai VB alatt született néhány döntés az IOF-ben:

1. Kirgizisztán az IOF 69. tagállama. (Főleg azért léptek be, mert indulni akartak az idei ausztráliai junior VB-n, de ha jól tudom a végén nem kaptak vízumot.)
2. A 2010-es szenior VB Svájcban lesz (Neuchatel).
3. A 2010-es junior VB-t Dánia rendezi (Alborg).
4. A 2013-as normál VB rendezésére bejelentkezett Finnország és Svájc. 2012-re még nincs pályázó, úgy tűnik a londoni olimpia elriasztja a potenciális rendezőket. Ezekről döntés csak jövőre születik, tulajdonképpen még a pályázatot sem írták ki.

Zetor

PÁLYÁZATI KIÍRÁS

A Budapest Tájfutója díj elnyerésére

A **BTFSZ** 2007-ben is kiírja a „Budapest Tájfutója" pályázatot. A díj négy kategóriában kerül kiosztásra:

- **Felnőtt férfi**, beleértve a szenior és junior korosztályt is,
- **Felnőtt női**, beleértve a szenior és junior korosztályt is,
- **Ifjúsági fiú**, beleértve a serdülő korosztályt, és
- **Ifjúsági lány**, beleértve a serdülő korosztályt is.

A díj odaítélhető annak a versenyzőnek, aki a következőkben ismertetett feltételeknek megfelel és 2007-ben, valamint az értékelés időpontjában is budapesti klub igazolt versenyzője, függetlenül attól, hogy kimagasló eredményeit tájfutásban, vagy a tájékozódási sport más szakágaiban (tájkerékpár, sítájfutás) érte el.

A Budapest Tájfutója díj elnyerésére a BTFSZ valamennyi tagszervezete és azok tagjai külön-külön, vagy együttesen is javaslatot tehetnek. Egy tagszervezet, ill. egy tag kategóriánként azonban csak 1-1 főt javasolhat. Javasolt személyenként – külön lapon – egy oldal indoklást kell adni. Az indoklásnak legalább a következő szempontokat kell tartalmaznia:

- a javasolt sportoló legalább I. osztályú, vagy aranyjelvényes kell hogy legyen,
- nemzetközi eredményessége legyen kiemelkedő,
- hazai eredményessége, különösen az országos bajnokságokon nyújtott teljesítménye legyen kiváló,
- sportszerű magatartásával járuljon hozzá sportágunk elismertségéhez,
- edzésmunkájában, közösségi magatartásában legyen példamutató,
- egyéb, egyéni erényekben is bővelkedjék.

Kizáró okok:

- ha a versenyző ellen fegyelmi eljárás van folyamatban,
- ha a versenyző a díj eredményhirdetéséig vidéki klubba igazol,
- ha az év folyamán rajtengedélyét bevonták.

A javaslatokat **2007. november 30-ig** kérjük a BTFSZ címére (1053 Budapest, Curia u.3. II. em. 2.) beküldeni, vagy behozni. A határidőre beérkezett javaslatokat egy 5 tagú Bizottság bírálja el és dönt a díj odaítéléséről. A Bizottság vezetője a BTFSZ elnöke.

A pályázatok kezelése titkos. **Eredményhirdetés** 2008. januárjában lesz a Budapesti Tájfutó Napok keretében.

Budapest, 2007. szeptember

a BTFSZ Elnöksége

PÁLYÁZATI KIÍRÁS

Budapest nyílt bajnokságainak 2008. évi megrendezésére

A BTFSz elnöksége pályázatot hirdet az alábbi versenyeinek megrendezésére:

Budapest Nyílt Nappali Egyéni Bajnoksága
Budapest Nyílt Középtávú Bajnoksága
Budapest Nyílt Rövidtávú Bajnoksága
Budapest Nyílt Hosszútávú Bajnoksága
Budapest Nyílt Éjszakai Bajnoksága
Budapest Nyílt Váltóbajnoksága
Budapest Nyílt Csapatbajnoksága
Budapest Nyílt Tájkerékpáros Bajnoksága
Budapest Nyílt Sítájfutó Bajnoksága

A pályázat célja: egyrészt a bajnokságok színvonalas megrendezésének biztosítása, másrészt az ifjúsági versenyzők bajnokságokon történő indulásának segítése. Ennek érdekében a pályázat érdekeltté teszi a rendezési jogot elnyerőket a budapesti ifjúsági versenyzők minél nagyobb részvételi számában, amelynek eszközei lehetnek pl. a tudatos, célzott figyelemfelhívás a versenyre, a kiemelt figyelem az ifjúsági pályák tervezésekor, a minimálisra csökkentett nevezési díj stb.

Pályázók köre: A BTFSZ tagszervezetei, vagy versenybírók társulásai, amennyiben versenyükkel a 2008-as versenynaptárba országos, vagy regionális rangsoroló versenyként jelentkeznek. A szervezetek pályázhatnak önállóan, vagy (főként többnapos verseny esetén) összefogva, közösen. A versenyek időpontjára és helyszínére nincs megkötés.

A pályázó vállalja: magas színvonalú, a rangsoroló versenyek követelményeinek megfelelő verseny rendezését Budapestről jól megközelíthető helyen. Vállalja, hogy a verseny megnevezésében első helyen álljon a Budapest Bajnokság cím, s ezt a kiíráson, értesítőn, eredményjegyzéken jól láthatóan feltünteti. Az első három helyezetteknek érmet, vagy tiszteletdíjat ad. Valamennyi ifjúsági korcsoport (10-től 18-ig) BTFSz tagszervezethez tartozó indulói részére a nevezési díjban csak a térkép költségét számítja fel. A BTFSZ által jóváhagyott ellenőrzőbírónak méltányos tiszteletdíjat fizet. A versenyt a választott terepről rendelkezésre álló legfrissebb, engedélyszámmal rendelkező térképpel kell megrendezni. A pénzügyi lebonyolítás a BTFSz-en keresztül történik.

A BTFSZ vállalja, hogy a versenyrendezési szolgáltatásért versenyenként 50 000 Ft összeget fizet.

A pályázat tartalmi és formai követelményei: A pályázatot egy példányban írásban (amely természetesen lehet elektronikus levél formájában is) kell benyújtani a BTFSZ-nek a megadott határidőig. A pályázatban meg kell jelölni a verseny minden lényeges paraméterét, ismérvét a szokásos versenykiírási minta szerint, beleértve a nevezési díjat. Be kell mutatni a versenyrendezésben elvárt szakmai színvonal biztosítékait (terep, térkép, versenyközpont, rendezőség, engedélyek, stb.) Az elbírálásnál nem kizáró ok, ha a beadáskor a verseny tervezett időpontja és pontos terepe még nincs véglegesítve. Az elbírálásnál előnyt jelent a pályázó által frissített tartalmú térkép biztosítása.

Beadási határidő: 2007. október 30. (kedd) 19 óra a BTFSZ-ben (Bp. V. Curia u. 3.)

A pályázatok elbírálása: A pályázatokról a Versenybizottság javaslata alapján a BTFSZ elnöksége dönt. **Eredményhirdetés:** november 13. A részleteket a nyertesekkel kötendő szerződésekben rögzítjük.

Felvilágosítást adnak bármely, a pályázati kiírásban nem részletezett kérdésben:
Scultéty Gábor versenybiztos, 23-446-175, gabor.scultety@ceeurope.gm.com,
vagy Lengyel Andrea főtitkár, btfsz@dpg.hu.

Budapest, 2007. szeptember 3.

BTFSZ Elnöksége

Térképhelyesbítők figyelem!

A TIS Bt. szponzori pályázatának legközelebbi határideje 2007. november 1. A pályázaton 100.000.- Ft-ot lehet elnyerni 1:15 000, illetve 1:10 000 méretarányú versenytérképek készítéséhez. A részletes pályázati feltételek a TÁJOLÓ 2007/4 számában olvashatók.

Turisztikai Kiállítás és Vásár

A Budapesti Természetbarát Sportszövetség és a TUTI Egyesület 2007. október 13-14-én
Turisztikai Kiállítást és Vásárt szervez.
Időpont, helyszín: szombat 10.00 - 17.00 és vasárnap 10.00 - 16.00 óráig.
Budapest, V. ker. Curia u. 3. földszinti Nagyterem.
Célja: a természetbarátok és érdeklődők számára szabadidős programok, erdei iskolák, kirándulások lehetőségeinek bemutatása, valamint a szükséges felszerelések, eszközök megismertetése. Módot és lehetőséget biztosítani a budapesti természetbarát és egyéb szervezeteknek a tevékenységük széleskörű bemutatására.
Témája:
- Utazások, szállások, turisztikai programok, események, aktív turizmus.
- A turisztikához, természetjáráshoz szükséges felszerelések (térképek, eszközök, stb.)
- Erdei iskolák és szervezésük.
- Városi- és túrakerékpározás.
- Környezet- és természetvédelem
- Információk az állami szervektől, természetbarát szervezetektől az iskolákat érintő sport
és turisztikai eseményekről, pályázatokról, valamint a várható változásokról.
- Turisztikai tanácsadás (például osztálykirándulásokhoz) Folklór és sport programok.
A részvétel ingyenes. Részletes információk és érdeklődés:
BTSSZ: Telefon: 266-5924 Honlap: www.btssz.hu E-mail: btssz@btssz.hu
TUTI: Buzás Károly Telefon: 20/477-64-67 E-mail: kbuzas@dpg.hu

CIPŐVÁSÁR

WWW.COMPASS-SPORT.HU

COMPASS SPORT
GPS
& OUTDOOR SHOP



SARVA XM
TEREPFUTÓ CIPŐ

9900Ft



INFOVONAL: 7 888 888
BUDAPEST, NAGYMEZŐ U. 12.
BUDAPEST, LEHEL U. 23.
NYITVA: H-P 9-18 -IG ÉS SZO 10-13-IG
TEL 239-6013; 342-6583

Vásárolj interneten keresztül a www.compass-sport.hu -ról!
Lehel utcai boltunkban hitelkártyával is tudsz vásásrolni.

VISA

AMIRŐL A TÉRKÉP BESZÉL.

A 2006. évi Normáltávú egyéni bajnokságon láthattuk a terepről készült eddigi térképeket. A 2. napi terület egy részéről 40 évvel ezelőtti(1966-os) kiadású térkép volt kiállítva. A térkép gyűjteményemben megtaláltam ezt, valamint szintén a terület egy részét ábrázoló 1983-as kiadású példányt.
Összehasonlítva a két kiadás azonos területeit, az erdő életének egy rövid (40 éves) szakasz olvasható.

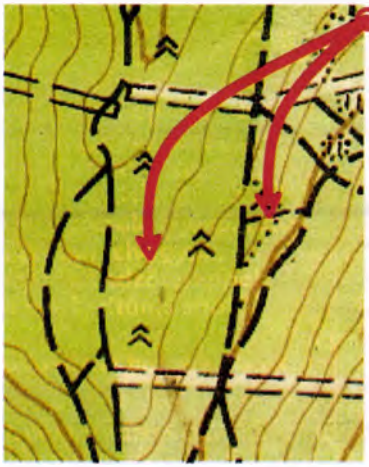

1966-ban ~35 éves lucfenyves erdő

A Mátrafüredi Erdészet nyilvántartása szerint a fenyvest kitermelését 1990-91 évben végezték el, ekkor ~60 éves volt.
A lucfenyő Magyarország területén nem őshonos, csak telepített állományai találhatók. A Mátra éghajlat és talaj viszonyai nem kedvezőek ahhoz, hogy a lucosok egészségesen ettől sokkal tovább éljenek. Természetesen kivételes esetek előfordulnak. A visszamaradt fenyves folt egyedei ma ~75 évesek, még egészségesnek látszanak.

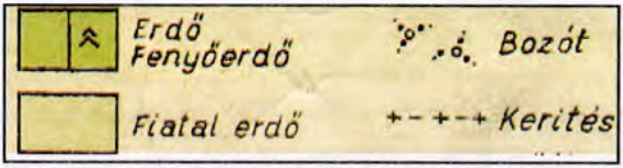

az 1966-os kiadás jelkulcs részlete

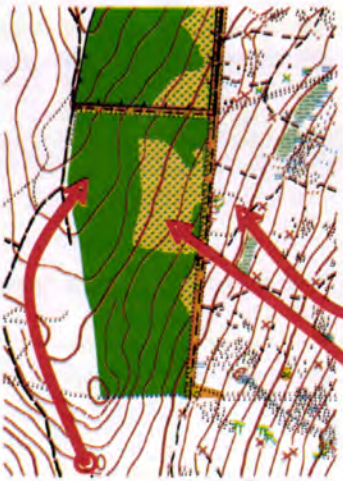

- 2006-ban 18 éves befejezett erdőfelújítás (átjárhatatlan)



- mai is álló fenyves csoport, jól futató



- 2006-ban 15 éves, a rendszeres, évente ismétlődő szarvas rágáskárosítás miatt nem befejezett erdőfelújítás (durván nyílt)



1966-ban kivágott erdőként jelölt terület



1983-ban „1-es zöld", az erdészeti nyilvántartás szerint az erdő ~34 éves volt



Az erdészeti nyilvántartás szerint, napjainkban az erdő ~57 éves. A tájfutó térképek jelkulcs alapján az erdő jól futható ill. a futást akadályozó aljnövényzet akadályozza. Az OB döntőn az egyik átmenetben itt átvezető útvonalat választottam.
Szakmai „ártalom", hogy verseny közben az erdőt is látom ezért jelen esetben a futhatóság jelölése helytelen, mert a területen nem aljnövényzet van, hanem 2-4 m magas gyertyán fiatalos, ami az erdő átláthatóságát is csökkenti.
Véleményem szerint az aljnövényzet jelölést akkor kell használni, ha annak a magassága az előre láthatóságot nem akadályozza.

Urbán Imre

HUNGÁRIA KUPA '2007 – GYEREKVERSENY

Számomra a gyerekverseny rendezése új kihívást jelentett, miután 12 év elteltével újra én lettem megbízva a feladattal.
Próbáltuk úgy megoldani a gyermekek versenyzését, hogy ízelítőt kapjanak a „nagyokéból", azaz ők is úgy érezzék, igazi térképpel futnak, és persze hagyományosan bélyegeznek. Próbálni rávezetni a gyerekeket a későbbiekre.
Mielőtt a pályák tervezésének nekiálltunk, eldöntöttünk alapelveket: nem fogunk időt mérni, és így eredményt sem hirdetünk, mert azt gondoltuk, a gyerekeknek az élmény fontosabb legyen, mint a díjazás.
Nem utolsó sorban azért, mert sok olyan gyerekversenyt láttunk korábban, ahol a gyerek lába le sem ért a földre és az eredményhirdetésnél sem mertek kiállni!
Persze nálunk is volt motiváció: minden nap végén meglepetés csoki várta őket, melyet szponzor által sikerült előteremteni (Mars, Snickers, Bounty, Twix), ötödik napon pedig mindenki értékes tárgyjutalmakból választhatott.
A térkép kivágat és a napi pályák megtervezése előtt helyszíni szemlét tartottunk és felmértük, merre tudjuk a cél területén, ill. annak közelében elhelyezni a pontokat.
Ugyan kisebb területek álltak rendelkezésünkre, de ez jó ürügy volt arra, hogy a versenyt közelebb vihessük a nagyok versenyéhez, és a kicsik is úgy érezzék, részesei az igazi versenynek, a felnőttek pedig tekintettel legyenek a jövő tájfutóira!
A pályatervezésben, rajzolásban és a kivitelezésben férjem, Vinicz, a harmadik napon Kelemen Janó, míg gondolatainkban gyermekeink tapasztalatai voltak nagy segítségünkre.
A térképeket próbáltuk igényesen, nyomdai úton előállítani.
Mind az öt napot külön céllal és pályákkal bonyolítottuk. Magát az útvonalat a Hungária kupához méltó piros-fehér-zöld papír zászlócskákkal (az egészen picik is a föld közelében könnyebben tudják követni) tűztük ki, míg a pontokat kis edző bóják jelezték.
A pontérintést a térképre készített „kartonon" kellett igazolniuk úgy, hogy a csali pontokra is figyelemmel legyenek! A kartonon persze igazi szimbólok voltak, hogy kicsit tanulják is ezen jelrendszert.
Nekem a 4. napi térkép és karton tetszett a legjobban, mert itt maga a kód és a tereptárgy teljesen egyeztek (lásd, mellékelve).
Nagyon jó hangulatban zajlottak a versenyek, napi 150- 200 gyerek indult. Volt olyan is, aki nem elégedett meg azzal, hogy csak egyszer fussa le a pályát.
Úgy éreztem, hogy gyerekek és szülők egyaránt elégedettek voltak és tetszett a résztvevőknek egy másfajta szemlélet kipróbálásával rendezett gyermekverseny, hiszen nagyon sok pozitív visszajelzést kaptam!

Lejegyezte: ***Viniczainé Kovács Ildikó***



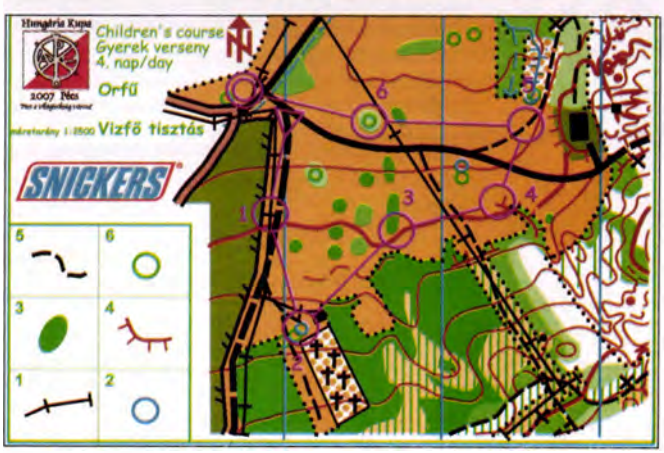



Együtt tovább jövet-menet

A régió bankja

A Szigetvári Takarékszövetkezet több, mint 50 éves története a pénz – illetve a mögötte lévő munka és erőfeszítés – tiszteletéről szól. Magyarország legnagyobb takarékszövet-kezeteként, a pécs-baranyai régió egyik meghatározó pénzintézeteként is hűek maradunk alapelveinkhez, melyek egyben az anyagi biztonság zálogai. A hagyományos szövetkezeti erényeket, a szakmaiságot és partneri odafigyelést ötvözve a modern banki infrastruktúra nyújtotta előnyökkel, teljes körű pénzügyi szolgáltatásokat kínálunk magánszemélyeknek, vállalkozóknak és önkormányzatoknak egyaránt.

Szigetvári Takarékszövetkezet

Alapítva 1958-ban

www.szigetvaritakarek.hu

SZIGETVÁR, József A. u. 19. • **PÉCS,** Bajcsy-Zsilinszky E. u. 7.
PÉCS, Páfrány u. 2/A • **PÉCS,** Irgalmasok útja 24. • **KOMLÓ,** Városház tér 5.
KECSKEMÉT, Dobó krt. 15. • **KALOCSA,** Szent István út 57.
SOMOGYAPÁTI • SOMOGYHÁRSÁGY • IBAFA • SZENTLÁSZLÓ
MOZSGÓ • NAGYDOBSZA • KÉTÚJFALU • DENCSHÁZA • HOBOL

SKÓT HATNAPOS „SPEY 2007",

AVAGY EGY TÁJFUTÓ CSALÁD BARANGOLÁSAI A SKÓT FELFÖLDÖN

Háromnapos utazás után egy luxemburgi alvással, negyedik nap reggel megérkeztünk Aviemore-ba. Szálláshelyünk egy 15 személyes tágas házban volt festői környezetben a Spey folyó partján. Egy kis pihenés után bementünk Grantown-on-Spey-ba, a versenyközpontba, hogy a versenyhez szükséges dolgokat (rajtszámok, tájékoztató füzet...) felvegyük, majd az edzőtereppel ismerkedtünk, ahol világossá vált számomra, nehéz hat nap elé nézek.



A csapat

1. nap, augusztus 5. ALVIE

A verseny színhelye kb. 10 kilométerre volt a szállásunktól, nem kellett kapkodni, kényelmesen kiértünk. A rajtidőpontok a rajtszámon voltak, az indulással nem lehet gond, mi legalábbis ezt hittük. A rajtban aztán kiderült, hogy az első és a hatodik nap rajtidejét felcserélték – mint utóbb kiderült, szórólapokon értesítették a versenyzőket – , sajnos hozzánk nem jutott el az információ. Külön kordonba terelték azokat, akik tulajdonképpen lekésték a rajtjukat, ezért az első öt percben azt sem tudtam hol vagyok, majd miután többen elviharzottak mellettem egy kerítés sarkánál, helyre raktam magam. A terep változatos, egy kelet- nyugati völgy szelte ketté, alacsony dombok, jól futható idős fenyőerdővel, számos sziklával, néhány nyílt térséggel. A déli rész egyik fele sűrű erdő komplex domborzattal, a másik fele pedig egy nyílt domboldal rendkívül sok és komplex formájú sziklával. Ez a rész jól látható volt a célterületről. A terepen sok volt a vadkerítés, amelyeket csak kijelölt helyeken lehetett keresztezni, így sorban állás volt, ami időveszteséget eredményezett. 30. lettem.

2. nap, augusztus 6. BALAVIL

Szakadó eső, sűrű egybefüggő vízfüggöny. Úgy éreztem magam, mint aki ruhástól tusol. Terep: nyugaton természetes öreg nyírfaerdő, tőle északra nyílt mocsárvidék, hangafüves, erikával benőtt mezőség, sok sziklával. Csak a nagyobb, jellegzetesebb sziklák szerepeltek a térképen. A nyírfaerdőben és a mocsárvidéken sok helyen rendkívül szúrós boróka, ami gyakorlatilag áthatolhatatlan volt. Számos régi út és ösvény nem szerepelt a térképen, ahogy a régi kerítések sem. A domborzatra kellett hagyatkoznom. A magas vadkerítéseket csak a kijelölt helyen lehetett keresztezni, a kisebbek átugorhatók voltak. A terepet északról délre a Raitts Burn mély szurdok szelte át. A kiáradt patakoknál nem volt egyszerű az átkelés, itt egy fő segédkezett az úszni nem tudóknak. Mint egy békaember, úgy értem a célba 32.-nek.

3. nap, augusztus 7. INSHRIACH WEST

Tanulva az első két nap kudarcából elhatároztam, ma jobbat megyek. Kiérve a terepre úgy éreztem, mintha évszázadokkal visszapörgették volna az idő kerekét. Csodálatos jégkorszaki morénákkal, sziklákkal, kellemes fenyőerdővel tarkított helyen találtam magam. A térképen nem szerepeltek a frissen vágott nyiladékok és kisebb sziklák, ezért megint a domborzatra kellett figyelnem. A pálya közepén járhattam, amikor eleredt az eső és visszavettem az iramból, ennek ellenére sikerült a 12. helyet megtartanom.

Pihenőnap, augusztus 8.

Elhatároztuk, hogy a pihenőnap az pihenőnap lesz, egy kis környékbeli kirándulással , nézelődéssel, egy kis whisky túrával. Mivel a 110 kilométeres (Malt whisky trail) whisky körút kiindulópontja Grantown-on-Spey, ahol a híres Glenfiddich lepárló található, nem kellett túl sokat utaznunk. De mi nem értük be ennyivel, még három lepárlót látogattunk meg a környéken.

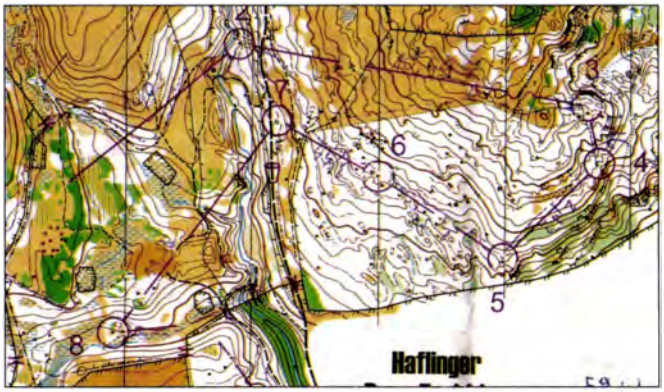

2. napi pályarészlet

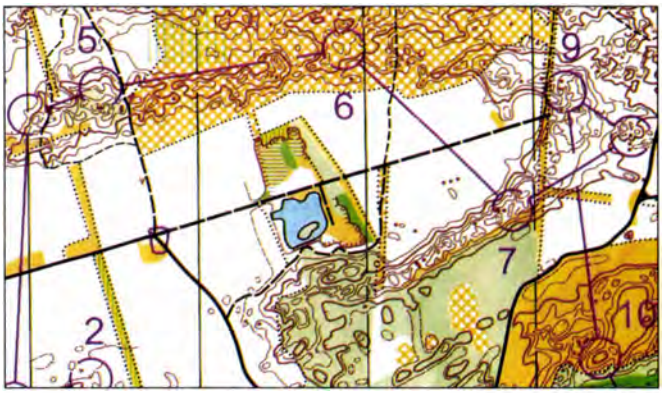

4. napi pályarészlet



Blum Laci, a cikk szerzője

Utunkat a tenger felé folytattuk. A skót partok számos sziklás öble, fjordja és szigete nem csupán a rengeteg tengeri madár számára jelent biztonságos fészkelő helyet, de a delfinek és a bálnák is nagy számban élnek ennek a vidéknek a vizeiben. Számos golfpálya mellett haladtunk el, szinte minden településen van egy „green" (vagyis golfpálya). Jó volt látni a békésen golfozó embereket, de minket a delfinek jobban izgattak. Szerencsénk volt, mert a Spey Bay öbölben sikerült néhányat lencsevégre kapni. Hihetetlen élmény volt.

4. nap, augusztus 9. CULBIN

Kipihenten érkeztünk meg, a tengertől kb. 20 percre levő versenycélba. Végre a hazaihoz hasonló adottságú terepen lesz a mai nap, ami kecsegtető volt mindannyiunk számára. Már a rajt pillanatában éreztem, hogy otthonosan érzem magam. Tipikus homokbuckás tengerparti fenyőerdő, sok úttal. Nagyon jó volt a láthatóság a legtöbb részen, azonban néhol rendkívüli nehéz volt a tájékozódás. Szédületes iramot diktáltam magamnak, így is csak centiket hibáztam a pontok bemérésénél, éreztem ez az én napom. A tizedik pont körül ránéztem az órára, 25. percnél jártam, de még hat pont volt hátra. Akkor még nem tudtam, hogy pillanatnyilag én vezetek. A céltól kb. egy km-re lehettem, amikor az úton megláttam egy frissítő pontot, ami a térképen is jelölve volt, de mögöttem is volt egy (mint később kiderült, valamelyik elit kategória frissítő pontja). Mivel nem néztem rá a tájolóra, ellenkező irányba indultam el. Bénázásom 2:30 perc időveszteséget és a dobogós hely elvesztését eredményezte, végül 7. lettem a 78 indulóból.

Folytatjuk

Lejegyezte: id. Blum László

MÁTRAVÖLGYI ISTVÁNNÉ
(SZÜL. TÓTH ESZTER)
1942-2007



Hosszan tartó, türelemmel viselt betegség után, 2007. szeptember 7-én, életének 65. évében elhunyt Mátravölgyi Istvánné sz. Tóth Eszter, a Postás tájfutó szakosztályának egyik alapító tagja.

A 60-as évek első felében a turista szakosztály tagjaként járta a hazai és külföldi tájakat, majd ő is résztvevője lett az akkoriban kialakuló, fiatalokból álló csapatnak, akik már nem csak túráztak, hanem versenyeken is rajthoz álltak. Eszti – mert mi csak így hívtuk - egyre jobb eredményeket ért el és néhány év után megszerezte az I. osztályú minősítést. 1967-ben az országos csapatbajnokságon tagja volt a 2. helyezett Postás csapatának. Még ugyanabban az évben az országos egyéni bajnokságon a 6. helyen végzett. Alapító tagja volt az 1970-ben megalakult Postás tájfutó szakosztálynak, sokszor versenyen állt rajthoz, ez kis időre csak gyermekei – Isti és Orsi – születése idején szünetelt. Később szenior korában tovább folytatta jó szereplését, 1989-ben N45-ben szerzett szenior bajnoki címet, majd 1994-ben az N50-es kategóriában volt a legjobb kortársai között. Férjével, Mátravölgyi Pityuval és gyermekeivel hosszú éveken át volt biztos pontja a Postás kupák rajtjának.



Dobogón a 80-as években



Versenyen a 60-as években

személyzetének. Szeretett mindig a háttérben maradni, örült a sikernek, de elvonult, ha nem sikerült a verseny. Jó fizikai adottságokkal rendelkezett, de mindig kerülte a mély árkokat, meredek oldalakat, ezek miatt inkább hosszú kerülő útvonalakat választott. Aztán az utóbbi években egyre kevesebbet járt versenyekre. Néha csak az eredménylistából tudtuk meg, hogy valamelyik szerdai versenyen ő is rajthoz állt. Türelemmel viselte hosszantartó betegségét. Most végleg itt hagyott bennünket. Csendes, szerény alakja hiányozni fog egy családból, egy közösségből, amelynek évtizedekig tagja volt.

A család, a rokonok, az ismerősök és sporttársai szeptember 18-án a csepeli temetőben vettek Tőle végső búcsút. Emlékét megőrizzük.

Schell A.



Budapest váltóbajnokságán - 1970

AZ IPOLY ERDŐ ZRT. RENDEZTE A BÖRZSÖNY HEGYI FÉLMARATONT ÉS CSALÁDI FUTÁST

Augusztus 25-én ragyogó napsütésben a Diósjenői Erdészet bejárati útjától 11 órakor indult a népes, 70 főt meghaladó mezőny, hogy a félmaraton pályát teljesítse. Az útvonal: *Diósjenő – Závoz-tető – Mázsaház – Magashegyi rakodó (Gálrét mellett) – Özberek – Verebes kaszáló – Foltán-kereszt – Musli barakk – Nyírrét – Hárombarát – Halmos kanyar (a Streck úton) – Kemence-patak gázlója – Királykút – Mázsaház – Závoz-tető – Diósjenő Camping.* A pálya hossza 21 097 m és a szintkülönbsége 450 m. Emellett volt még két kisebb pálya: „kismaraton" (7 km) és „maratonka" (3,1 km). A 203 induló mindegyike végigfutotta a maga pályáját. A pályán 3-4 km-ként frissítő pontok voltak, ahol víz, tea, szőlőcukor, gyümölcs segítette a versenyzőket. A félmaraton férfi és női győztesei 100 000, második helyezettjei 50 000, a harmadikok pedig 30 000 Ft pénzdíjazásban részesültek.

Eredmények:

Félmaraton férfi: 1. Tóth Tamás (Budapest, Misi SC) 67:14:00

2. Benedek Zsolt (Debrecen, Békéscsaba AC) 69:47:00)

3. Zatykó Miklós (Győr, Vasas-Humán SCFT), 70:12:00

Félmaraton női: 1. Teveli Petra (Budapest, UTE) 79:25:00 (abszolút versenyben a nyolcadik) 2. Földingné Nagy Judit (Győrújbarát, Győri Dózsa), 86:25:00

3. Farkas Katalin (Budapest, Misi SC), 92:16:00.

Az első ízben megrendezett börzsönyi hegyifutó verseny fő védnöke: Zagyi László, az Ipoly Erdő Zrt. Igazgatóságának elnöke, tájfutó volt. Haraszti Gyula, a verseny szervezője, aki maga is indult elmondta, hogy a hagyományteremtő versenyt jövőre szeretnék kibővíteni a maratoni távval is. A verseny rendezése minden szempontból kifogástalan volt. Az erdészek jól kihasználták azt a lehetőséget, hogy a pályára mindenhová be tudtak menni gépkocsival, ami megkönnyítette a frissítő pontok és az ételágazásoknál a terelőszalagok telepítését. Jövőre több versenyzőt, és még több tájfutót várnak.



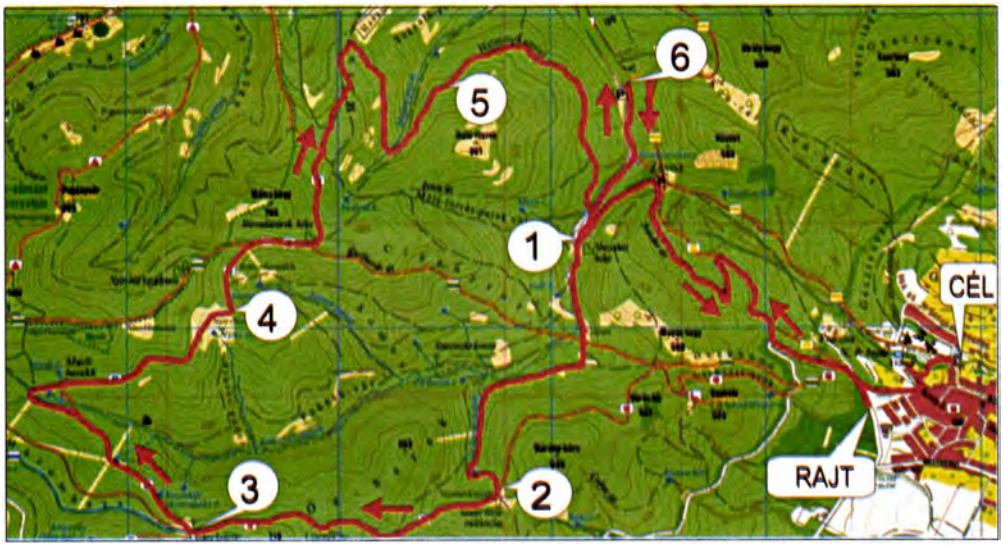

ÖSSZETETT EGYÉNI BAJNOKSÁG 2007

A negyedik egyéni bajnokság (OREB, szept. 1, a HSE rendezésében) további szenior korcsoportokban döntött az összetett bajnok személyéről. Ezúttal két olyan versenyző fényképét közöljük, akik (az ONEB-től függetlenül) a minimális helyezési számmal (N60-ban 3, F45-ben 4) már összetett egyéni bajnokok. Gratulálunk eddigi teljesítményükhöz, s kíváncsian várjuk megnyerik-e az október 14-i nappali egyénit is?



N60: Bíró Aletta BEA



F45: Gyulai Zoltán MSE



A szenior egyesületi bajnoki pontversenyben az OREB után az élen a helyzet a következő (zárójelben az OREB-en szerzett pontok):
1. HSE 199 pont (32), 2. TTE 141 pont (38), 3. BEA 123 pont (22), 4. PSE 84 pont (9), 5. OSC 65 pont (22), 6. HER 62 pont (10), 7. KTK 61 pont (14), 8. PVM 56 pont (5), 9. FSC 39 pont (15), 10. SZV 38 pont (9).
A következő bajnokságok (okt. 6: OCSB, okt. 7: OEVB, okt. 13-14: ONEB) még megváltoztathatják az 1-10. helyezett sorrendjét!.

AGy.

SAJTÓ DÍJAT KAPOTT ZENTAI JÓZSEF

Úgy gondolom Zentai Józsefet nem kell különösebben bemutatni. Bár sokan csak Popey néven ismerik, szókimondó véleményét, hozzászólásait a levlistán vagy a Tájfutásban, Tájolóban megjelent cikkeit, riportjait olvasva, mindenki tudja kiről is van szó. A bozótosban is rövidnadrágban száguldozó Popey már több évtizede a tollforgatásban is hatalmas iramot diktál. Nem tudom, hogy e munkáért kapott-e már korábban valamilyen elismerést, de most Nógrád Megye Önkormányzatának 2007. évi díjazottjai között szerepel: Nógrád megye Sajtó Díját kapta eddigi munkájának elismeréséül.

Zentai József a Nógrád c. megyei napilapnál 1973-ban kezdett hírlapíró gyakornokként dolgozni. 1976-1978 között Veszprémben a Napló c. napilap sport szakági „külsőse" volt, de jelentek meg írásai a Néphadsereg c. lapban is. Pásztón a rendszerváltás után a Nógrád Megyei Hírlap „Pásztó és környéke" oldalait írta több újságíró kollégájával együtt. Dolgozott főállású hírlapíróként a Nógrádi Krónikánál, külső munkatársa volt a Nemzeti Sportnak, a Hajdu-Bihar Megyei Napnak, a Blikknek és természetesen a Tájfutásnak is. 1994-től tagja a Magyar Újságírók Országos Szövetségének. Szakterülete a belpolitika, közélet, társadalom, de főként a sport. Több megyei hetilapnál is dolgozott, most pedig külsősként elsősorban sportágunk eseményeit jeleníti meg a megyei napilapban. Elismeréséhez mi is gratulálunk, várjuk további izgalmas cikkeit.



Schell A.

VERSENYNAPTÁR

Október

H	K	Sz	Cs	P	Sz	V
1	2	3	4	5	6	7
8	9	10	11	12	13	14
15	16	17	18	19	20	21
22	23	24	25	26	27	28
29	30	31				

November

H	K	Sz	Cs	P	Sz	V
			1	2	3	4
5	6	7	8	9	10	11
12	13	14	15	16	17	18
19	20	21	22	23	24	25
26	27	28	29	30		

December

H	K	Sz	Cs	P	Sz	V
					1	2
3	4	5	6	7	8	9
10	11	12	13	14	15	16
17	18	19	20	21	22	23
24	25	26	27	28	29	30
31						

Rövidítések:
Rangsorolók: /KoR/ *kiemelt országos,* /oR/ *országos,* /rR/ *regionális,* /-/ *nem rangsoroló;* SI *SportIdent,* R: rendező, Nh: nevezési határidő, C: nevezési cím, Nd: nevezési díj, H: helyszín, T: találkozó, VK: versenyközpont, K: kategóriák, Hsz.: helyszíni nevezés, I: információ.
Versenytávok: ht., nt., kt., rt., sp. (hosszútávú, normáltávú, középtávú, rövidített távú, sprint)

VERSENYNAPTÁR KIEGÉSZÍTÉS *(október 28-ig)*

Internet info: http://www.orienteering.hu (események) és www.btfsz.hu (versenyek)

10. 17. (sze) **Park** 11 (3SZ/38.) R: MOM Információ nem érkezett.

10. 28. (v) **Igaz Béla ev.** /rR/ R: PVS Információ nem érkezett.

10. 28. (v) **Megalódusz Kupa** /rR, rt./ SI R: MSE

Nh. 10. 24(beérk.). C: mauer@t-online.hu, vagy Mauer Lajos, 2800 Tatabánya, Réti út 87. 1/1. Nd.: 800Ft, (FN10-14, 65, Nyílt: 400Ft), Nh. után 200Ft pótdíj az üres helyekre. H: Vértessőlős térsége. T: a VK-ban, „0" idő: 11.00. K: FN: 10D 12C 14B 16B 18B 21BBr 35 40 45 50 55 60 65, Ny-K +Gy. Megj.: A helyszín tömegközlekedéssel elérhető (a vasútállomás-VK távolsága kb. 2 km). I: http://megalodusz.hu.

10. 28. (v) **Nyírség Kupa** /rR, nt./ SI R: Sz-Sz-B m. Nh. 10. 23(beérk.). C: www.szszbtfsz.hu honlapon, I: zelei@chello.hu, t: 20-4447861. Nd.: 600Ft (hsz-en: 800Ft). H: Nyíregyháza-Nagyszállás. T: 10.30-ig a VK-ban, „0" idő: 11.00. K: FN: 10 12 14 16 18 21 35 40 45 50 55.

VERSENYNAPTÁR *(október 29-től)*

11. 02. (p) **BudaSprint -Budapest Nyílt Sprint Bajnoksága**



/oR, kt./ SI R: HSP Nh.: 10. 24(beérk.). C: MTFSZ ENTRY, e: budasprint@gmail.com, vagy a honlapon: www.hspartacus.hu/budasprint.
H: a Budai Vár területe, T: 12 órától a VK-ban: Budapesti Egyetemi Katolikus Gimnázium (1015-Bp., Szabó I. u. 2-4.), "0" idő: 13.00, Nd: 1000 Ft (FN12, 60, F65-, nyílt: 500 Ft), Nh. után és hsz.-en: 500Ft pótdíj. K: FN: 12C 14B 16B 18B 20A 21AB 35 40 45 50 55 60 F: 65 70, Nyílt. Megj.: Kisérőrendezvény: Mobil-O verseny (K: Női páros, Férfi páros, Vegyes páros), Nd: 500Ft/fő.

11. 03-04. (szo-v) **Őszi Spartacus Kupa** /oR, 1. n.: koR/ SI R: SPA Nh. 10. 20. C: www.mtfsz.hu/entry, e: nevezes@tabanispartacus.hu, vagy Tabáni Spartacus SKE, 1013 Budapest, Attila út 2. Nd.: 3200Ft/fő/2nap (FN10-12: 1600, FN14-20: 2900Ft), csak 1 napra: 1900Ft (1000, ill. 1700Ft), Nh. után 1000Ft pótdíj, nyílt: 800Ft/nap. A gyerekverseny(8 kategóriában, napi eredményhirdetéssel) ingyenes. H: Gánt- Kőhányáspuszta, Vértes hegység. „0" idők: 10.00(szo), ill. 9.00(v). K: FN: 10CD 12C 14B 16B 18BC 20A 21EBBrC 35ABr 40 45 50 55 60 F: 65 70 +Ny-K, Ny-T, Gy. Szállás (Csákváron tornateremben s.f. 700Ft/fő/éj, Székesfehérváron kollégiumban 1800 Ft/fő) kérhető.

11. 07. (sze) **Postás-ka** (3SZ/39) /-/ SI R: PSE Hsz. H: Margitsziget (Új, teljes margitszigetI térképen!) Nd: 300 Ft Előre benyomtatott pályák: Lajhár (kb. 6 km), Teknős (kb. 4,5 km), Csiga (kb. 3 km). T: Margitsziget Árpád híd felőli végén levő parkoló és a Zenélő kút közötti tisztáson. „0" idő: 14 óra. Pályazárás: 17 óra. Információ: 06-20-934-4232 (Nemesházi László)

11. 10. (szo) **Avar Kupa** /rR/ SI R: KOS Hsz. Információ a következő TÁJOLÓ-ban.

11. 17-18. (szo-v) **Őszi Boróka Kupa** /-, 1. nap: kt., 2. nap: nt./ SI R: HSE, KAL

Információ a következő TÁJOLÓ-ban.

11. 21. (sze) **MoMPARK Kupa** /-/ SI R: MOM Hsz. I: mafoo@freemail.hu (előnevezés is!). H: MoM park. T: 13 órától a VK-ban (öltözési lehetőség az edzőházban, bejárat az Alkotás út felől a Novotel szálló mellett). „0"-idő: 14.00, rajt 16.30-ig. K: rövid, hosszú. Nd: 350Ft/fő (diákok, szeniorok: 300Ft/fő). I: www.mom-o.hu.

Megköszönjük a rendezőknek, hogy egész évben támogatták rovatunkat. További számainkban (lapzárta okt. 23, ill. nov. 20, tervezett megjelenési időpontok: okt. 31, ill. nov. 30) novemberi versenyekről, ill. nyílt edzésekről adunk hírt. Az MTFSZ honlapra fel nem tett kiírásokat az argaygyu@t-online.hu címre várjuk.

HSE féloldal



Sport- és rendezvényszervezők!

Idei ajánlatunk:

rendezvény szervezéshez
- rajtszámok: futó-, kerékpár-, triatlon- és kajak kenu versenyekre; laminált papír, vlies vagy PVC alapanyagokból, biztosító tűvel vagy gumival
- kordon szalagok: 10-40 cm szélességben, PP szövetből
- reklám molinók ponyvára, reklámtáblák
- passztartó szalagok: szövött vagy szitázott egyedi felirattal vagy felirat nélkül
- rendezői kártyák, kártyatartók

díjazáshoz
- érem: kétoldalas, öntött, egyedi felirattal
- éremszalag: egyedi feliratú, szövött vagy szitázott
- póló, teniszing, pulóver több minőségben, széles színválasztékban, emblémázva
- fehér frottier fejpánt, emblémázva



Ha nincs határozott elképzelése, ötleteinkkel segítünk.

Egyéb szolgáltatásaink: szitanyomás, fólia kivágás, nyomdai termékek

Új e-mail: mathe@rubicom.hu

Graffic-Com Bt.
Máthé István
1031 Budapest
Malomkerék u. 1.
Tel./Fax: 06/1-242-3945;
Mobil: 06/20-9573-165
e-mail:mathe@rubicom.hu

TENGERRE MAGYAR!

(Vízisport térképek az elmúlt fél évszázadból)

Bár tengerpartunk nincs, sportolásra alkalmas tavak, folyók vannak Magyarországon. A sorozat (amely a következő számban, ebben a formában, véget ér) a Hadtörténeti Intézet és Múzeum támogatásával jön létre.

A Kádári konszolidációs politika része volt, hogy a szabadidejét is kitöltsék az embereknek, ehhez például a Balaton is jól jött. Viszont néha esik az eső, ezért rájöttek, hogy ilyenkor (is) hasznosak az útikönyvek. Ezért az ötvenes évek végén hirtelen és egyszerre több térkép és térképes útikönyv is megjelent a Magyar Tengerről, az egyik egyenesen sorozatként.

A nagy kérdés, mint a Mátyás királyról és a szegény ember lányáról szóló mesében, az volt hogy hogyan oldják meg, hogy legyen is térkép, meg ne is. Azaz ne lehessen belekötni, hogy titkos információkat adtak ki az imperialistáknak, de mégis eligazodjon a használó, ne tévedjen el a turista az erdőben, megtalálják a szállodát a vendégek. Ezt a feladatot más-más módon oldották meg.



Kezdem rögtön egyik kedvencemmel az 1958-ban megjelent „Balatoni mindentudó"-val, amely végül is átvágta a gordiuszi csomót, és a térképeket bájos-bumfordi rajzokká változtatta, de mégis el lehetett igazodni rajta. Itt a sorozat vége felé visszatérünk a kezdetekhez: ismét Györök térképének részlete látható a könyvecskéből. A festett ábrán nemcsak a turistautak tűnnek fel (saját színű pöttyözés), hanem a domborzatot és a növényzetet is elég jól érzékelteti az alkotó, Vágó Rezső. 36 térképen és hozzájuk tartozó tömör ismertető szövegben nagyon sok információt tartalmaz a zsebkönyv, aminek külön érdekessége, hogy a Balatonon









közlekedő valamennyi hajó- és vitorlástípust is bemutatja a kötet végén, 32 színes ábrán.

A hasonló formátumú, a Panoráma által kiadott tízkötetes sorozat a Balatonról már korábban megkezdődött, minden könyvecskéhez több színes térképmelléklet is tartozott. 1958-ban egy vaskos kötetbe rendezték az egész sorozatot és az elkészült turistatérképpel együtt 47 Ft-ért árusították. Ez akkoriban kifejezetten drága könyv volt, de a sok színes anyag és a melléklet bőven megérte. A sorozat térképein domborzatábrázolás nincs, de a síkrajzot elég jól adja. Persze ilyen részletes ábrázolás, mint a Tihanyi-félszigetről, csak ez az egy



van a sorozatban, a többi térkép jóval kisebb méretarányú.

Amikor a turistatérkép-sorozatok készültek (Tájoló 07/4 és 07/6), mindig bevették a Balatont is. Ám hamarosan megváltoztatták ezt a lapot, és más formátumú lett, mint a többi, a hátoldalát pedig telerakták településtérképekkel, ami igen hasznossá tette ezeket a kiadványokat. Mostanra rengeteg fajta térkép kapható legnagyobb tavunkról, közte olyan különlegességek, mint a vitorlásoknak szóló vízálló atlasz a kikötők részletes térképeivel és adataival vagy az ortofotó atlasz, amelyik a teljes tókörnyéket ábrázolja



1 : 25 000 és 1 : 10 000 méretarányban. Van spirálkötésű turista atlasz és 2 méter hosszú, 1 : 40 000-es óriástérkép.

A Velencei tóról szintén a turista sorozatokban jelent meg térkép, a Velencei-hegységgel együtt, ezért ezeket nem is szoktuk a vízisport kiadványok közé sorolni.

A rendszerváltásig – érthetően – nem jelent meg térkép a Fertőről, addig ez zárt terület volt.

A folyók közül elsősorban a Dunáról jelentek meg térképek, az első kettő már 1958-ban. Meglepően szép kivitelű, jól használható térkép, a határon túli területeket is feltünteti, a későbbi térképekkel ellentétben. A térképmellékleten látható, hogy (természetesen)



a tököli katonai repülőtér nincs feltüntetve. Az már meglepő, hogy a repülőteret megkerülő út sincs rajta, hanem egyenesen átmegy az út a kifutópályán, pedig ez már az 1956-os autóatlaszon is helyesen van ábrázolva. A hiba oka, hogy a térkép forrása, a gyorshelyesbítés 1951-ben helyszínelt 25ezres lapja éppen építés alatt ábrázolja a repülőteret, amikor az elkerülő út még nem volt készen, az autóatlasszal pedig nem vetették össze a sokkal nagyobb méretarányú térképet.

Az új „nyílt" térképek között (Tájoló 07/6) a Duna és a Tisza teljes hazai szakaszának 20 ezres térképe is szerepelt,



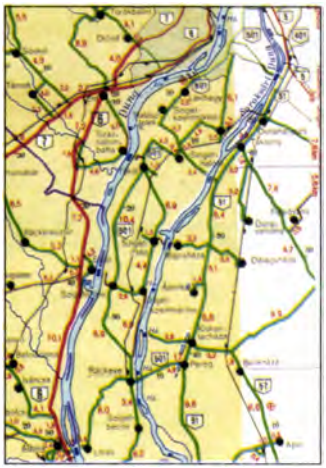

ezek el is készültek. Kiadásra azonban csak a Duna középső szakasza került 1982-ben, a többiben a Kartográfiai Vállalat (KV) nem látott fantáziát. Ez a térkép egy közel öt méter hosszú (480cm !!!) papírsárkány lett, elképzelhető, hogyan lehetett használni egy szeles-esős napon a Duna közepén... A kiadvány egyébként sem sikerült jól, miként az egész sorozat, rajza durva, feliratai túl erősek, tartalma nem elegendő a méretarányhoz, az alapszintköz például 50m. Ebből a térképből egy visegrádi részletet mutatok be az éppen induló erőműépítés objektumaival.



A Duna déli szakasza végül a helyi Idegenforgalmi Hivatalok együttműködésével megjelent, de az Esztergom feletti rész csak a próbanyomatig jutott, pedig szárazon és vízen is lehelyszíneltem a térképet. Szerencsére egy példányt sikerült megmenteni, így bemutathatok belőle egy kis részletet Dunasziget falu környékéről. A település szélén látható fekete téglalap a Szigetköz felirat I betűje, az egyes betűk közti távolság 29cm (!!!). Ha nem is ilyen extrém formában, de gyakran zavarják meg a turistatérképek olvasóit is, túlságosan széthúzott, területi megírások elszórt betűi.

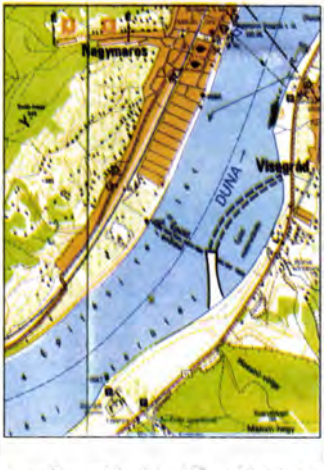

A rendszerváltás táján több térképkészítő cég alakult, ezek elárasztották különböző színvonalú kiadványaikkal a piacot. Nem csak vízisport-térképek készültek, addig tiltott vagy elhanyagolt területekről is, de mára alig van a volt KV-nak (ma Cartographia Kft.) olyan kiadványa, amelynek ne lenne versenytársa. A kivételek közé tartozik az igen gazdag magyar történelmi részt felvonultató Történelmi világatlasz és néhány kevésbé népszerű turistatérkép. Sajnos a KV privatizációja azzal járt, hogy az új térképek készítése gyakorlatilag megszűnt és a meglévők karbantartása is minimális. A szabadság és a térképkészítés számítógépesítése (amely egy évtized alatt végbement) azzal



járt, hogy hozzá nem értők is nekiláttak térképet készíteni és sokszor anyagilag jobban járnak összecsapott „műveikkel", mint aki alapos munkát végez. Napjainkra nagyjából beállt a piac, kialakult a túlélő cégek köre, akik pedig nem bírták a versenyt, azok más tevékenységet kerestek maguknak.

Sorozatunk a következő számban napjaink topográfiai térképeinek bemutatásával zárul.

Hegedüs Ábel térképész
HM Hadtörténeti Intézet
és Múzeum Térképtára
hegedus.abel@hm-him.hu





Címlap: A Hegyisport Szentendre Egyesület szeptember elsején a szentendrei Skanzenben rendezte az idei Országos Rövidtávú Egyéni bajnokságot. Képünkön az egyik ellenőrzőpont látható.

Hátsó borító: A kétnapos Budapest Nagydíj – Eötvös Lóránd emlékverseny augusztus utolsó hétvégéjén a BEAC rendezésében került lebonyolításra. A második napon a rendezvény a Lágymányosi Tájfutó Fesztivál programjával kiegészülve lehetőséget biztosított a sportág népszerűsítésére. Képünkön az F40-es kategória dobogósai láthatók

A BUDAPESTI TÁJFUTÓK SZÖVETSÉGÉNEK LAPJA

TÁJOLÓ

TÁJFUTÁS

25

XXV. évfolyam

Ára: 350 Ft



Fotó: Nemesházi László

TÚRÁZÓK SZÖVETSÉGE
BUDAPESTI

07/9

INTERJÚ KOVÁCS ÁDÁMMAL

az idei Normáltávú Egyéni Bajnokság győztesével

Először is gratulálok idei harmadik egyéni bajnoki címedhez! Hogyan értékeled a versenyed?

Nem vagyok elégedett a futásommal. Elég sok hiba volt benne. Nagyon nyerni akartam és nem a hibátlan futást tűztem ki célul és ez hiba volt. Több mint 4 percet vesztettem egy pontra, amiért a térképet okolom.

Összesen 7 percnél is több hiba maradt benne.

Elég soknak tűnik, de több mint a fele a 17-es pontra ment el, ahol egy nagy völgyet nem ábrázol a térkép. Az ellenfeleim is sokat hibáztak, de fizikailag erősebb voltam náluk, így megérdemelten nyertem.

Igen, sajnos kétségtelen, hogy bent maradt a térképben egy komoly hiba. Érdekes, hogy a kérdéses völgy a térkép előző verzióiról is (évek óta) hiányzik. A selejtező után a rendezőség kézzel felrajzolta ugyan a térképre a völgyet, de ez nem volt túl jól kiolvasható futás közben. Gondolom te sem vetted észre?

Csak a verseny után láttam, hogy behúzták a völgyet nagyjából. A szemem a nyomtatott térképjelekre van beállva, el sem hittem volna, hogy egy akkora völgyet így akarna valaki jelezni.

Még szerencse, hogy végül nem múlt rajta semmi...

Tőled nem tartottam. :-)

A térképhibát leszámítva, mit gondolsz, mi okozta a sok hibázást a mezőnyben? A terep azt hiszem, nem tartozik a legtechnikásabbak közé, nagy volt az akarás?

A terep nehézségével szerintem senkinek nem volt problémája. Nekem a stressz jelentette a problémát. Elvárták tőlem, hogy nyerjek és emiatt kapkodtam egy kicsit. A selejtezőben teljesen nyugodtan futottam végig a pályát hiba nélkül.

A VB-n 20. lettél, három magyar bajnokságot nyertél, külső szemlélőként úgy tűnik, hogy egy nagyon sikeres szezont zártál idén, Te hogyan értékeled?

Igen, mondhatni, hogy egy eredményes évet zártam. Nem jól indult az év, mert az alapozásomból két hónap kimaradt sérülés miatt. A hosszútávú OB-n ez meg is mutatkozott. A nyárra azonban összeszedtem magam fizikailag és a VB eredményeimen ez meg is látszott.

Nemrégiben – eddigi pályafutásod során először – részt vettél egy skandináviai versenyen. Mi is volt ez, és hogy sikerült? Hogy tetszett Svédország?

A 25 manna nevű váltóversenyen vettem részt a Söders SOL svéd klub színeiben. Nagyon motiválóan hatott rám a 9000 résztvevő látványa. Ez egy 25 fős váltó mindenféle korosztály részvételével. Én a leghosszabb pályát kaptam, a 24. futó voltam. Elég jó helyen rajtoltam, profi versenyzőkkel futottam együtt. Nem volt nehéz a pálya, de nagyon kemény volt a tempó. Az elején ráfutottam az előttem váltó versenyzőkre és így én jöttem ki a legjobban a bolyból és megnyertem a pályámat. Nagyon komoly szinten van a tájfutás Svédországban, az iskolában is tanítják. Nagyon jó lehetőségeik vannak a tájfutás gyakorlására, edzésre, összemérhetetlen a hazai körülményekkel.

Jövőre is a Söders színeiben fogsz versenyezni?

- Most tárgyalok a Pan-Kristianstad nevű klubbal. Ez egy nagyobb egyesület, sok elit versenyzővel. Számomra nagyon kedvező ajánlatuk van, kihagyhatatlan lehetőség, ha élvonalbeli versenyző akarok lenni.

Milyen terveid vannak a következő szezonra?

Jövőre a fő célom a Cseh világbajnokságon való jó szereplés. Minél többször ki szeretnék menni külföldi nagy versenyekre, hogy versenyezzek az elit mezőnnyel. Egy nagyon jó alapozást kell csinálnom, mert az elkövetkezendő két VB-n sokat fog számítani a fizikai erőnlét.

Mi a legközelebbi cél? Mi a cél a jövő évi VB-n?

Még novemberben megmérkőzöm a magyar atlétákkal két válogató versenyen, hátha összejön egy részvétel a decemberi spanyol U23 mezei EB-re. A 2008-as VB-n szeretném minimális hibával végigfutni a döntőket. Elég nehéz számokban kifejezni a célomat, de nem is akarom.

Köszönöm az interjút, még egyszer gratulálok, és további sok sikert!

Az interjút készítette: Gösswein Csaba

TÁJOLÓ

A Budapesti Tájfutók Szövetségének lapja

2007. 9. szám

A szerkesztőség vezetője:
Schell Antal

Szerkesztőbizottság:
Argay Gyula, Cseresnyés Ágnes, Hajdu Martin, Józsa Sándor, Nemesházi László
Terjesztés: Keszthelyi Ildikó

Szerkesztőség:
1053 Budapest, Curia u. 3. II/2.
Tel.: (06-1) 266-35-91
e-mail: tajolo1@t-online.hu

Hivatalos idő:
kedd, csütörtök 16–19 óráig

Kiadja:
a Budapesti Tájfutók Szövetsége

Felelős kiadó:
Bugár József

HU ISSN 1215-8526

Megjelenik évente 10 alkalommal

	lapzárta	megjelenik
9.	10. 23.	10. 31.
10.	11. 20.	11. 30.

Megrendelhető a Budapesti Tájfutók Szövetségénél, a szerkesztőség címén.

Nyomda:
Schneider Print Kft.

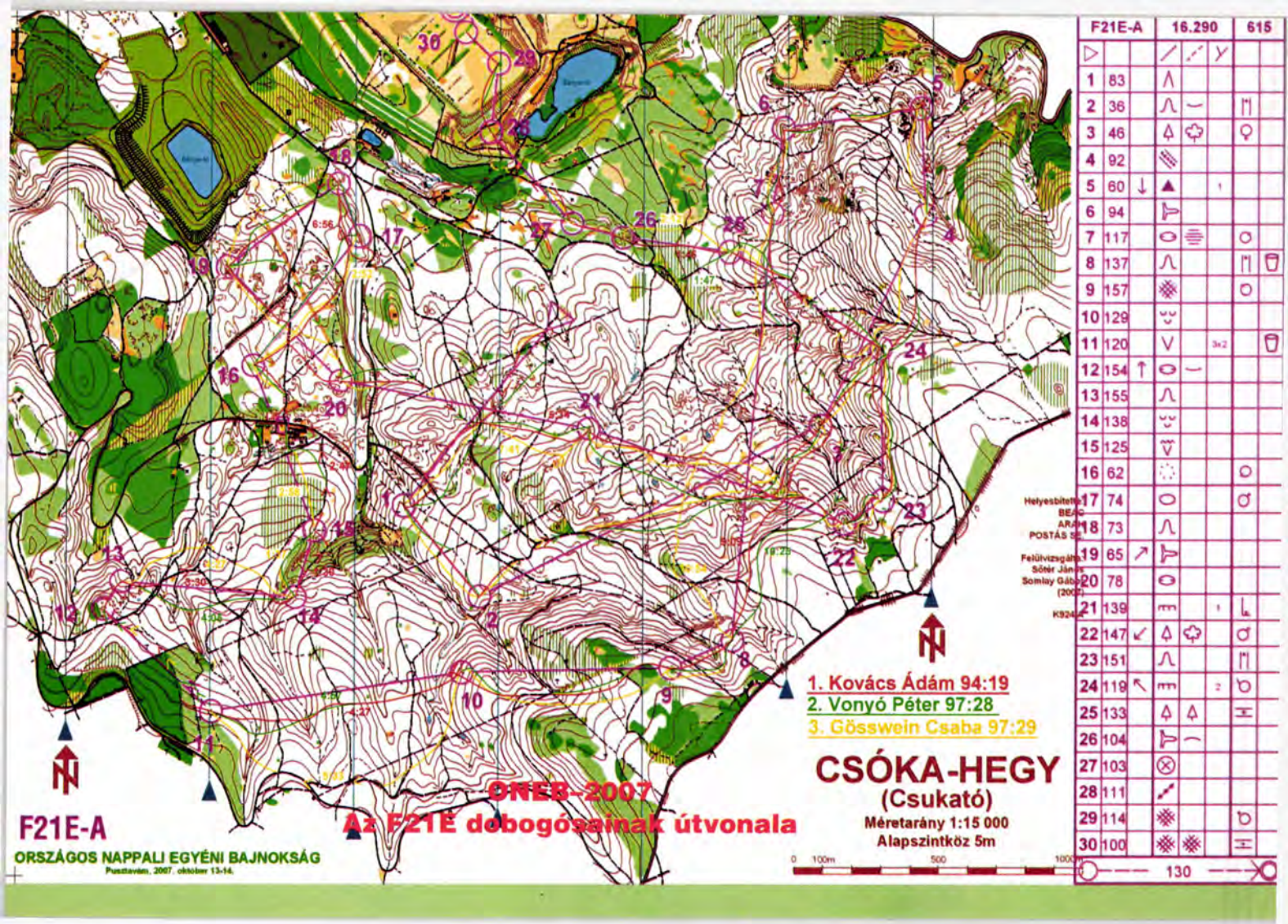
F21E-A
16.290
615
1. Kovács Ádám 94:19
2. Vonyó Péter 97:28
3. Gösswein Csaba 97:29
CSÓKA-HEGY
(Csukató)
Méretarány 1:15 000
Alapszintköz 5m
ONEB-2007
Az F21E dobogósainak útvonala
F21E-A
ORSZÁGOS NAPPALI EGYÉNI BAJNOKSÁG
Pusztavám, 2007. október 13-14.
130

TANULJUNK TÁJFUTNI LÉPÉSRŐL LÉPÉSRE (7)

„2-es szint - D"

A „korlát" mellett levő tereptárgyak olvasása, a „korlát"-tól távolabb levő pontok fogása

A gyerekek azt gyakorolják, hogy a „korlát" mellett fekvő tereptárgyakat azonosítsák. Például egy sziklatömb, amely nagyon közel van egy ösvényhez, vagy egy épület, amely egy út mellett fekszik. Azt is megtanulják, hogy hogyan kell a „korlát"-ot elhagyni és egy nyilvánvaló tereptárgyhoz menni a „korlát" közelében. Nagyon fontos, hogy minden pont előtt legyen egy könnyen beazonosítható hely, amelyet támadó pontnak használhatnak, hogy onnan fogják a pontot.

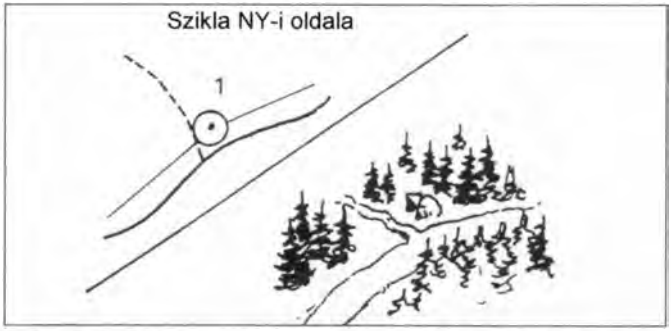

Gyakoroljuk a D lépést

A pontkereső pálya

Vagy egy kiszalagozott pályát használjunk vagy egy olyat, amely nagyon könnyű útvonalon halad.

Minden pont az út, ösvény mellett legyen.



Ha szükséges, ki lehet rakni figyelmeztető szalagot minden pont előtt, hogy a gyerekek tudják, most kell keresni a pontot.

A feladat a következő lehet: Hány pontot láttál és hol voltak? Milyen tereptárgyakon voltak? Rajzold fel a térképre a pontokat, vagy jelöld meg egy tűszúrással!

Nagyon fontos, hogy a gyerekek ne fussanak végig a pályán. Nem lehet vadul rohanni, mert jobbra-balra kell nézni, hogy a pontokat megtalálják az út, ösvény közelében.

Három részlet

Első részlet. Egy csoport egy vezetővel. Hol vagyunk a „korlát"-on? Mutasd meg, hogy hol van a térképen levő épület a terepen! És így tovább.

Második részlet. Egyenként vagy kis csoportokban minden gyerek elindul egy feladattal. Például: menj a patakig és mutasd meg, hogy hol van a szikla! A többiek egy másik helyre mennek, ahol rámutat-

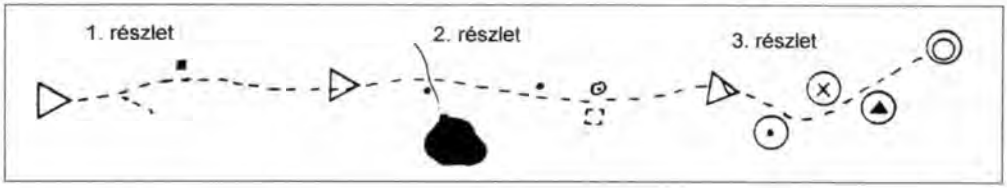



nak egy másik tereptárgyra és így tovább. A végén a vezető leellenőrzi, hogy mindenki megtalálta-e a neki kiosztott tereptárgyat.

Harmadik részlet. Innen már mindenki egyedül megy a célig, ahol megmutatja, hogy hol voltak a pontok. Minden pont nagyon könnyű, egyszerű helyen kell, hogy legyen.

Tájfutás kérdésekkel

Egy normál edzőpályát használjunk, mint mindig. De, bóják helyett kérdések legyenek a pontoknál.

A kérdéseket a „korlát"-on nyilvánvaló, egyértelműen azonosítható helyekre kell tenni, közvetlenül a „pontok" előtt.

Első kérdés: Milyen színű a ház?

Második kérdés: Mi nő a sziklán?

Harmadik kérdés: Milyen bogyók nőnek itt?

Negyedik kérdés: Mi van a táblára írva?

Pálya bóják nélkül

Egyszerűsíthetjük az edzés lebonyolítását, ha a pálya tervezésénél a terepen található, azonos jellegű tereptárgyakat használjuk fel ellenőrzőpontként. Ilyen lehet pl. egy lakótelepi térképen a telefonfülkék, vagy egy erdei tornapálya egyes állomásai, vagy egy parkban található különböző szobrok stb.

Rajzoljuk be a pályát, mint rendesen. A mellékelt térképen a bóják helyett minden pont egy színes faházikó. A feladat: Melyik pont a sárga házikó?

A D lépés tesztje

„Korlát" menti tájfutás

A pályán az út vagy ösvény mentén van több olyan hely, ahol ki kell „ugrani" és szalag segítségével megtalálni egy, a „korlát"-tól kis távolságra levő pontot. Minden versenyző először eljut az első ilyen „kiugrási" pontig és ott egy tűvel megjelöli a térképen a bója helyét. Majd megy tovább a következő „kiugrási" pontig, és így tovább. A szalag helyét egy vonal jelöli a térképen. A célnál valaki leellenőrzi a tűszúrások helyét.





Budapest Tájfutó Sportjáért Díj

Felhívás javaslattételre
A Budapesti Tájfutók Szövetségének Közgyűlése a tájfutó sportban kifejtett kimagasló társadalmi munka elismerésére Budapest Tájfutó Sportjáért Díjat
alapított, mely minden évben a Budapesti Tájfutó Napok keretében, hatodszor 2008. januárjában kerül átadásra.
1. A Díjat minden évben 1 (egy) fő kaphatja meg. A Díj odaítéléséről az Elnökség dönt.
2. A Díj odaítélésére az Elnökség tagjai és a BTFSZ tagszervezetei írásban tehetnek javaslatot. A javaslatok leadásának határideje: 2007. november 29. (csütörtök) levélben, vagy személyesen a BTFSZ címén (1053. Budapest, Curia u.3.)
3. A javasoltak között aktív elnökségi tag nem szerepelhet.
4. A Díj egy „kódexírással" készült egyedi A3-as méretű Díszoklevél és 50.000 Ft.
5. A Díj adományozásáról a Tájolóban és a BTFSZ honlapján fogunk hírt adni. A díjazott társadalmi munkásságát a Tájolóban ismertetjük.
6. A Díjat nem feltétlenül kell minden évben kiadni.

Budapest, 2007.október BTFSZ Elnöksége

Legyél Törzstámogató!

Nyolc sikeres év után kilencedik alkalommal hirdeti meg a BTFSZ a törzstámogató rendszert. Ez a támogatói forma bevált, az elmúlt évben is sokan támogatták a szövetséget. Most a kilencedik év előtt újra időszerű elmondani, hogy azért előnyös ez a támogatási forma, mert magánszemély esetén a személyi jövedelem adója, vállalkozók esetén az adóalap csökkenthető a vonatkozó jogszabályok által meghatározott mértékben.
Nagyon fontos, hogy a támogatás összege még az idén, **december 31-ig megérkezzen**! Csak így lehet, még erre az évre kiadni a levonásra feljogosító igazolást, amelynek feltétele, hogy a támogató adóigazolási számát is közölje.
A Törzstámogatók három fokozata a következő: bronz fokozatú támogató, aki legalább 5000 Ft-ot fizet be.Ezüst fokozatú támogató, aki legalább 8000 Ft-ot fizet be. Aarany fokozatú támogató, aki legalább 16 000 Ft-ot fizet be. Támogatóinktól nem csak pénzt kérünk, hanem tanácsaikra, javaslataikra is igényt tartunk. Szeretnénk, ha az évről-évre egyre erősödő Törzstámogatói kör a budapesti tájfutósport igazi támasza lenne, az a biztos bázis, akikre mindig támaszkodhatunk.
A kapott támogatást az elmúlt évhez hasonlóan a BTFSZ fő céljainak, feladatainak megvalósítására fordítjuk. Ezek közül az első és legfontosabb az utánpótlás fejlesztése, erősítése. A legjobbak továbbfejlődése érdekében működtetjük a Budapest Utánpótlás válogatottat. A remélt támogatást a Tájoló decemberi (07/10.) számához mellékelt csekken vagy személyesen a még hátralévő versenyeken kérjük befizetni úgy, hogy december 31-ig be is érkezzen. A csekkre kérjük ráírni: **Támogatás**, valamint az **adóigazolási számot**. Minden eddigi és új törzstámogatónknak köszönjük az anyagi segítséget. ***BTFSZ Elnöksége***

Megérkezett az 1%!

Értesítést kaptunk, hogy az adófizetők rendelkezése alapján a Budapesti Tájfutók Szövetsége az 1%-ból **811 ezer Ft**-ot kapott. Köszönjük mindazoknak, akik ezzel is támogatták a szövetséget.

Köszönetnyilvánítás!

A Kőbányai Tájfutó Klub SE ezúttal mond köszönetet mindazoknak, akik az SZJA 1 %-át javunkra átutalták. Az átutalt 554289 Ft-ot az országos bajnokságon való részvételre és fiatal válogatott versenyzőink nemzetközi szereplésére fordítottuk. Adószámunk: 18180530-1-42 ***Kőbányai Tájfutó Klub SE elnöksége***

Köszöntés

A magyar sport több, nyári születésű nagy egyéniségét köszöntötte Elbert Gábor sport szakállamtitkár. „Nem akartunk senkit megzavarni a pihenésben, így arra gondoltunk, egybetartjuk meg az elmúlt hónapok szülötteinek ünneplését. Rendkívül fontos dolog, hogy segítsük, ünnepeljük, támogassuk azokat a legendákat, akik sokat tettek a magyar sportért" – mondta Elbert Gábor a Magyar Sport Házában rendezett eseményen. A köszöntöttek között volt Horváth Magda is, akinek ezúton kívánunk boldog születésnapot és további sikereket.

Előfizetés 2008-ra

Kedves Olvasók!
Jövőre a Tájoló 10 alkalommal, egyenként 32 oldal terjedelemben fog megjelenni, amelyből 8 oldal lesz színes. Ezen felül változó terjedelemben a lap közepén közöljük a fontosabb versenyek eredményeit, a ranglistákat stb. Az MTFSZ híreit, hivatalos közleményeit tartalmazó Tájfutás rész jövőre megszűnik.
Az éves előfizetési díj 2008-ban **3900** Ft, külföldre **6900** Ft. Egy példány ára **400** Ft.
Az előfizetési díjat az utolsó számhoz mellékelt csekken kérjük befizetni. A megrendelő nevét és címét olvashatóan, nyomtatott betűkkel kérjük felírni a csekkre. Ugyanezen a csekken lehet a szokásos támogatásokat is befizetni, ebben az esetben a csekk „Közlemény" rovatába nem „Tájoló előfizetés"-t, hanem „Támogatás"-t kell írni. A támogatás kategóriáit fentebb közöljük Az év hátralévő versenyein, valamint a BTFSZ-ben és a téli rendezvényeken, edzéseken személyesen is előfizethető az újság.
Tájoló előfizetés DVD-vel is!
2008-ban, hasonlóan az idei évhez, ismét tervezzük 2 darab DVD melléklet megjelenését, amelyeken a 2007-os év legjelentősebb eseményeit mutatjuk be. Az egyik fotókat, a másik filmeket fog tartalmazni. A DVD lemez asztali DVD lejátszón és számítógépen is megtekinthető lesz.
Így kétféle előfizetése lesz a Tájolónak a 2008. évre: a 10 szám előfizetése 3900 Ft, a 10 szám és a DVD melléklet előfizetése 4900 Ft. A DVD mellékleteket csak előfizetőinknek tudjuk biztosítani.
Tessék választani!

CROSSWEAR™ TÁJFUTÓ FELSZERELÉS ÁRJEGYZÉK

ORIENTEERING EQUIPMENT PRICE/LIST
ORIENTIERUNGSLAUF - AUSRÜSTUNG PREISLISTE

FUTÓRUHÁK/OL-SUITS/OL-ANZÜGE

Méretek Sizes Grössen	Térdnadrág zsebbel Trousers,knee with a small front pocket Hose, 3/4 mit tasche		Hosszú nadr.zsebbel Trousers,lengs With a front pocket Hose, 1/1 mit tasche		Felső Shirt hemd			
	sima Plain streiflos	csíkos Striped mit streife	sima Plain streiflos	csíkos Striped mit streife	A	B	C	D
					modell version/variation			
104-110 116-122	1700 Ft	1900 Ft	1900 Ft	2100 Ft	2600 Ft	2800 Ft	3100 Ft	3600 Ft
128-134 140-146	2000 Ft	2200 Ft	2200 Ft	2400 Ft	2800 Ft	3200 Ft	3600 Ft	3900 Ft
S (2) M (3)	2400 Ft	2600 Ft	2600 Ft	2800 Ft	3200 Ft	3600 Ft	3900 Ft	4200 Ft
L (4) XL (5)	2700 Ft	2900 Ft	3000 Ft	3200 Ft	3800 Ft	4100 Ft	4400 Ft	4700 Ft
XXL (6) XXXL (7)	3000 Ft	3200 Ft	3500 Ft	3700 Ft	4100 Ft	4500 Ft	4800 Ft	5100 Ff

LÁBSZÁRVÉDŐK / PROTECTIVE GAITER / BEINSCHUTZ

Méretek Sizes Grössen	XS	S	M	L	XL	XXL
Normál	1400 FT	1500 Ft	1600 Ft	1700 Ft	1800 Ft	1900 Ft
Vastag Strong	2800 Ft	3000 Ft	3300 Ft	3400 Ft	3500 Ft	3500 Ft

Árkedvezmény: legalább 10 garn. –5%, 20 garn. –8%, 30 garn. –12%,40 garn.-tól –15%!
Egyedi- és pótrendelések elkészítését külön megállapodás alapján vállaljuk!

Logo, embléma, felirat (egyedi is pl.: név, monogram) hímzése pólóra, joggingra, sapkára, stb.!
Tiszteletdíjak, rendezői egyenruhák árkedvezménnyel rendelhetők!

ÚJ SZOLGÁLTATÁSAINK: LÉZERVÁGÁS és GRAVÍROZÁS

(Érmrkre, díjakra, serlegekre, müanyagra, fémre, fára, üvegre, stb.)

CROSSWEAR® Kft.
DÓRA JUDIT- KROLOPP FRIGYES
H-1029. Budapest, Ördögárok u. 110/A
Tel/fax: + 36 (1)-376-51-96,
Mobil: 06-20/9642-957
E-mail: crosswear@euroweb.hu

Látogasd a honlapot: www.crosswear.hu

Akció: most 10% kedvezményt kapsz, ha telephelyünkön 10 000 Ft. felett vásárolsz! Előzetesesen egyeztess időpontot!

MALAGYÉC! ÓCSENY HARASÓ!

„Kedves Barátaim!

A Lengyel Rádióamatőr Szövetség (PZK) köszönetet mond a bizalmatokért és elkötelezi magát a 16th IARU Régió 1-es (Európa, Afrika, Közel-Kelet, Észak-Ázsia) ARDF bajnokságának megrendezésére.

A bajnokság közvetlen rendezője a PZK (Radio Direction Finding Sporting Club), örömmel hívja meg az IARU Régió 1 rádióamatőr szövetségeit a bajnokságra. Az elvárásoknak megfelelően a tőlünk telhető legjobbat fogjuk nyújtani és ígérjük, sokáig fogtok emlékezni Lengyelország Kujawy-Pomerania tartományában eltöltött napokra."

Ez a köszöntő olvasható az idei szeptember 11-16. közötti rádiós tájfutó Európa-bajnokság bulletinjének elején. És valóban így is történt: nagyon sokáig emlékezni fogunk Lengyelország nevezett tartományában eltöltött napjainkra, mert ennyi bosszantó hibával tarkított világversenyen idáig – szerencsére – még sohasem vettünk részt.

Kezdődött a nevezési díj irreális drágaságával, ami miatt a magyar válogatott is csupán csonka csapattal, a lehetséges 27 helyett csak 18 versenyzővel tudott kiutazni. De például Szerbia, amely még a 2000. évi világbajnokságon Kínában is népes küldöttséggel indult, most egyáltalán nem is képviseltette magát. Így ottani magyar barátaink, Major Pista, Mazák Gabriella, Nyilas Imi, Sárközy Árpi társaságát is nélkülözni voltunk kénytelenek.

A még júniusban befizetett összeg messze nem állt arányban a szolgáltatás színvonalával. A 2 ágyas szállodai szobákba például pótágyat raktak be és hárman szoronghattunk a szűk helyen. Ez azonban nem zavarta a szobaasszonyt abban, hogy több napon is csak 2 üveg ásványvizet készítsen be nekünk, hiszen az (is) csak 2 ágyas szoba volt...

Az egyébként ízletes koszt választéka egész héten át nem változott, a finom őszi gyümölcsöket talán nem is ismerték. Az 5 napból háromban meg hidegcsomagot kaptunk fogyókúrás adagokkal.

A közreadott információk szerint a borsos nevezési díj a transzfert is tartalmazta a bydgoszczi nemzetközi repülőtér és a versenyközpontnak helyet adó Hotel Brda között, de mikor landolt a gépem, a kutya sem várt. A taxi oda-vissza összesen 50 zlotyba került. Mivel rajtam kívül igen kevesen vették igénybe ezt a transzfert (a több mint 300 ezer lakosú Bydgoszcz városába egyébként is naponta csak 3 belföldi járat érkezik), a 22 ország mintegy 300 résztvevőjével számolva, több mint 15 ezer zlotyt (1 millió forintot) kaszált a rendezőség ezért a „szolgáltatásért". Bár én ezt nem nevezném szolgáltatásnak, ahogyan azt sem, mikor az edzésre minden csapat, létszámától függetlenül 1, azaz egy darab tájfutótérképet kapott! Olyasmire meg talán még sohasem volt példa világversenyen, hogy csússzon a rajt. Itt pedig az első napon kereken egy egész órát, s még a másodikon is 10 percet késett. A célból való visszaszállítást egyetlen busz végezte a városhoz közeli terepekről, ebbe később besegített egy katonai teherautó és egy dzsip is. A második napi célban a számítógép is bemondta az unalmast és órákig nem ismertük az eredményeket. Az esti ünnepélyes eredményhirdetés helyszínén, egy iskolai előadóteremben semmi nem jelezte, hogy itt egy Európa-bajnoki ceremónia zajlik. Az érmesek egy csupasz fal előtt állhattak fel a dobogóra. A végleges eredmények is csak hosszú napok után kerültek fel az internetre.

És még hazautazásunkat követően is tudtak érdekes meglepetéssel szolgálni. Bő egy héttel a verseny után ugyanis olyan információ jelent meg a rendezők honlapján, miszerint a velem azonos időben rajtoló W35 kategóriás lengyel hölggyel másodpercre azonos idővel, teljesen egyszerre fogtuk valamennyi adót. Ezzel a „ténnyel" a rendezők a Nobel díjnál is értékesebb tudományos díjra pályázhatnak. Először is sikerült láthatatlanná tenniük egy embert, mert hogy én a szóban forgó versenyzőt a rajton kívül az egész pályán sehol sem láttam. Másodszor pedig megoldották a lehetetlent, hiszen szerintük az 1, 5, 3, 4 pontokon és céladónál is mindketten egyszerre helyeztük be dugókáinkat azokba a SportIdent dobozokba, amelyek kialakításuk folytán egy időben kizárólag egyetlen dugókát képesek befogadni. Én ilyenre nem is emlékszem, pedig még soha nem felejtettem el, ha együtt dugtam egy hölggyel...

A körítés tehát nem sikerült. Szerencsére a lényeg, a pályák, megfeleltek az elvárásoknak.

Főszerepben a taktika

A rádiós tájfutáshoz nagyon kevesen értenek Magyarországon, a focinak viszont szinte mindenki szakértője, talán csak maguk a játékosok nem (tisztelet a kivételnek!), ezért onnan veszek példát mondandóm érzékeltetésére: a csatár a nagy mérkőzés utolsó percében olyan helyzetbe kerül, amelyet értékesítve a maguk javára fordíthatja a végeredményt. El is határozza, hogy úgy, ahogyan

tanulták, ahogyan kell, átcselezi magát a védelmen, lefekteti a kapust is, és elegánsan a hálóba lő. Igen ám, de a labda nem a lába elé, hanem a feje felé tart. Noha nem várt magas labdát, most azonnal döntenie kell. Ha mereven ragaszkodik az előre eltervezettekhez, könnyen elpuskázhatja ezt a helyzetet (is). Egy jó fejessel viszont, sokkal nagyobb valószínűséggel hálóba találhat. Így hát felugrott, rábólintott a labdára – és gól! Tehát helyesen ismerte fel és alkalmazta a célravezető taktikát.
Valahogy ilyesformán jártam én is az idén szeptember 15-én a lengyelországi Bydgoszcz közelében, a 16. Rádiós Tájfutó Európa-bajnokság második versenynapján, az idény utolsó főversenyén. A számítógépes sorsolás szeszélye folytán ugyanis közvetlenül, azaz 5 perccel előttem rajtolt legnagyobb külföldi példaképem és riválisom, a sokszoros világ- és Európa-bajnok ukrán Mikola Velikanov. Nem tudok olyan világversenyt az elmúlt 12 évből, ahonnan érem nélkül tért volna haza. Bár – szintén a sorsolás szeszélyéből – csapattársam, László Karcsi meg utánam indult 10 perccel. De én a kijevi sportolóra építettem fel taktikámat: ha merek kockáztatni, még a pálya elején befoghatom és akkor már jobb lehetek nála kb. 4-5 perccel.
Így azután a rajtkaranténban, a hideg, metsző szélben, olykor esőben való 3 órai fagyoskodás után tűkön ülve vártam a 88-as rajtszám beszólítását, melyet a bozótruhám elején és hátulján viseltem. Miközben végre a rajtsátorban a 15 ezres méretarányú mintatérképről átrajzoltam a magaméra a rajtot és célt (ezen kívül a versenyzők teljesen „szűz" térképpel futnak), fél szemmel az egy kordonnal odébb, már a rajtvonalon készülődő Velikanovra sandítottam.
Egy életem, egy halálom, itt és most én megpróbálom – gondoltam és a rajtom pillanatában úgy nekiiramodtam, mint akit fenékbe lőttek sóspuskával. Borzasztóan rosszul esett! De hát hogyan is eshetett volna másképp? Az én 56 éves, több mint 80 ezer futott kilométert maga mögött hagyó „motorom" már elég lassan melegszik és sokkal jobban szereti a fokozatos sebességnövelést, nem pedig az ilyen felszálló repülőgéphez hasonlítható gyorsulási versenyt. De azért nyomtam, ahogyan csak bírtam és méréseim irányát sem álltam meg felrajzolni, nekitérdepelve a térképemre. Pedig ezt a szokásos taktika szerint így kell!
A magyar válogatott egyik tagja egyszer együtt rajtolt sportágunk jelenlegi talán legnagyobbjával, a többszörös világ- és Európa-bajnok cseh Karel Fucikkal. Elmondása szerint a sztár olyan szép nyugodtan, nem kapkodva húzogatta első méréseinek irányvonalait a térképre, mintha nem is időre menne a verseny. Ezek alapján meghatározta, milyen sorrendben fogja meg az elrejtett adókat, melyikre kezdjen és milyen útvonalon, és csak ezután gyújtotta be a rakétáit.
Én azonban most gyilkos iramú futás közben igyekeztem bemérni az adók irányát és fejben megjegyezni azokat. Mivel az 5 adó felváltva egymás után ad 1-1 percig, a kijelölt kifutófolyosó végére érve, ahonnan a mérést meg szabad kezdeni, az 1-re már nem tudtam pontosan mérni. A 2-es jól szólt, de a mi kategóriánknak (F50) azt kell kihagyni, ezzel tehát nem foglalkoztam. A 3-as a cél felől hallatszott, a 4-es a rajt és a cél közül, az 5-ös meg igen gyengén a terep túlsó feléről.

Trükkös pályák

Az első kérdés mindig az, mi a trükk a pályában? A rendezők, telepítőbírók ugyanis a legváltozatosabb csalafintaságokkal igyekeznek átejteni a versenyzőket. Az első Európa-bajnokságomon, amelyen indulhattam, 1995-ben Szlovákiában az volt a trükk, hogy miután mindenki hegyi terepre készült, lévén a versenyközpont a Kis-Kárpátokban, az URH számot a hegyen túlra, az alföldi síkra vitték. A francia EB-n 2001-ben a Pireneusokban az volt a trükk, hogy a rajthoz legközelebbi adót, a 4-est alig a körön kívül egy hegy mögé dugták, s ezért olyan halkan adott, mintha nagyon messze lenne. Ott is hagyták a legtöbben, s aztán a terep túlfeléről jöhettek vissza érte, sokkal többet futva a kelleténél. Túlfutott rajta világbajnokunk, Venczelné Bartha Ildikó is, de amint rájött a turpisságra, tüstént visszafordult érte. Így lett ezüstérmes!
S hogy mi az a kör? A szabályok szerint a rajttól 750 méteren belül nem lehet adó, ezért a rajt köré berajzolunk a térképünkre egy ilyen sugarú kört. Szabály ide, szabály oda, azért mégis előfordulhat adó a körön belül, amint az májusban a Vértesben a Budapest bajnokságon is történt. De a magyar válogatott szövetségi kapitánya, a világbajnok Venczel Miklós mesteredző erre azt szokta mondani, hogy az adót ott kell megtalálni, ahol van...
Folytatva a trükközést, Szerbiában 2005-ben az volt az igen nagy trükk, hogy 3 adót is szokatlanul közel raktak egymáshoz. Azt én is „megettem", azon úszott el akkor csapatban a bronzérmünk.
Az eddigi legfrappánsabb trükköt azonban 1996-ban Bulgáriában dobták be, s csak egyetlen ember jött rá a kategóriánkból. Persze hogy Velikanov volt az. Meg is nyerte óriási, negyedórás előnnyel az Európa-bajnokságot! A Rila-hegység egy 1000 méter feletti oldalát ábrázolta az elnyújtott téglalap alakú térkép, s a hegyláb felől keskeny országút zárta le. Ennek egyik végén állt a rajt, a közepe táján a cél, felette meg a szabdalt hegyoldal alkotta terep. Ráadásul a verseny kezdete előtt hatalmas zápor áztatta el (velünk együtt), de ez már csak hab a tortán. Bár Hajnács Tamás felnőtt válogatott csapattársunkra végzetes követ-

kezményekkel járt: mire a mezőny végén rajtolva kézbe vehette URH vevőjét, az addig úgy beázott, hogy meg sem mukkant. Szegény Tomi már a rajtban feladásra kényszerült. Pedig talán ő is rá jött volna a megoldásra, ami minden eddigi tapasztalatnak ellentmondott. Nevezetesen: a célhoz legközelebbi adót hagyjuk utoljára, hiszen így a legrövidebb a pálya. Ott is így volt a legrövidebb – de nem a legygyorsabb! Mindannyian szépen elhúztunk a cél melletti adó felett a többire, majd a terep túlsó széléről hegyen-völgyön keresztül vissza a célhoz közelire, s innen a célba. Kivéve az ukránt, aki egy kis kitérőt téve beugrott a célközeli adóért, úgy ment tovább a többire. A legtávolabbitól viszont nem a terepen küzdötte vissza magát, hanem a jól futható, csaknem sík országúton...

Ilyen ravasz sportág ez a rádiós tájfutás, aminek a terepfutótudás és a magabiztos tájékozódás csak szükséges, de nem elégséges alapja.

Ennyi csel után idegesen vártam, mi lesz itt a trükk? Hát az volt a trükk, hogy nem volt trükk! De erre is rá kellett jönni.

Nem csippant a zsírkrétám

Visszakanyarodva jelen versenyünkhöz, eldöntöttem, milyen sorrendben keressem meg az adókat, s miután a következő periódus is elkezdődött, örömmel konstatáltam, hogy a logikus, a legjobb útvonalon indultam el az első felé, ami éppen az egyes volt. Sokkal hangosabban szólt, mint legelőször, és mivel sík terepen futottunk, nem azért, mert valami magas, de távoli hegycsúcsra tették (ez is egy trükk!), hanem mert már közel jártam hozzá. Azonban még nem csökkent az azimutja derékszögűre, amikor a legcélszerűbb megtámadni. Rohantam ezért továbbra is az úton és szemmel pásztáztam az erdőt, hátha bevillan a bója. Be is villant, de nem a bója, hanem Velikanov sárga bozótfelsője, amint az erdőből húzott visszafelé ki az erdei útra. Azt hiszem, még csak észre sem vett. De már döngettem is be a sűrűbe, mert ha ő innen jön, akkor az adónak itt lennie valahol a közelben. Úgy forgott a szemem, mint a motolla, s észre is vettem a piros-fehér bóját. Így esett az első, perióduson kívüli bravúros pontfogásom. (Perióduson kívül, vagyis amikor nem sugároz az adó, tehát nem lehet mérni rá.) Komoly versenyt nyerni már egy jó ideje nem is lehet másképp, csak ha a négyből legalább kettőt így sikerül kicsípni. Ha az ember adóközelben kénytelen várakozni legrosszabb esetben akár a maximális 4 percet is, abból már nem igen lesz érem.

Lélekszakadva rontottam rá és a pontérintés igazolására szolgáló SportIdent dobozba nyomtam a dugókámat. Közben már a térképet bújtam, merre tovább és vártam, hogy a műszer hangjelzéssel hozza tudomásomra, rögzítette a számítógép számára, mikor jártam ott. De nem hallottam semmit. Rápillantottam, hogy esetleg nem működik talán (ilyesmi is lehetséges), és szinte megrökönyödve bámultam jobb kezem mutatóujjára, ahol is a dugókámat tudtam: piros zsírkréta volt a helyén. Hát persze! Még a rajtba való beállásom előtt határoztam el, hogy nem a megszokott helyén viszem a dugókát, mert az első versenynapon nagyon nehézkessé tette a zsírkréta használatát, hanem a dugóka eddigi helyére teszem a krétát, a dugókát pedig átrakom a bal kezemre. Így is tettem, ám ezt a nagy rohanás és izgalom 7 perce alatt már tökéletesen elfelejtettem, és vártam, hogy csippanjon a zsírkrétám!

Így utólag már én is csak hahotázok rajta, de azért nem ennyire egyértelmű a dolog. Mert mit is visz magával a versenyen a rádiós tájfutó? Elmesélem. A jobb kezemben van a vevőkészülék, a zsinórja a bozótruhám ujjában vezet a fejemre illesztett fejhallgatóhoz (amit a bozót nagy előszeretettel szokott letépni onnan.) Ott van az említett zsírkréta (vagy alkoholos filctoll) is, amivel nem tájképet festünk futás közben, hanem a méréseink irányát rögzítjük a térképre. A bal kezemben viszem a térképet és tájolót, meg a dugókát is. A karóra meg stopperre állítva szintén fontos szerepet játszik abban, hogy tudjuk, hány másodpercig szól még az éppen hallható adó. És ugyebár a térképet is, de főleg a vevőt folyamatosan használni, kezelni kell. Ez így együtt sok egy kicsit. Én már régóta mondogatom, hogy a rádiós tájfutáshoz minimum 3 kéz kellene, de az orvostudomány nem nagyon igyekszik segítségünkre eme probléma megoldásában.

Tehát kicseréltem a zsírkrétás ujjamat a dugókásra, és az ismerős hangjelzés után már vágtáztam is vissza az útra, a következő, az 5-ös adó felé. Közben elkezdett esni az eső, de ez zavart a legkevésbé. Az már sokkal jobban, hogy míg én a zsírkrétámmal bíbelődtem, Velikanov megint nagy előnyt szerzett, és eltűnt a szemem elől.

Jó messze sejtettem a következő adót, a térkép legtávolabbi sarka felé. Az újabb mérésem megerősített ebben, így hát tartottam őrült tempómat. Bő másfél kilométer után húztam be jobbra az erdőbe, figyelve jobbra-balra, látok-e versenyzőket, akik mozgásukkal akaratlanul is elárulhatják, fogták-e már a pontot vagy még ők is csak most keresik. Éreztem, a következő dobásra (azaz mikor újra megszólal) meg kell találnom. Be is bólintott még mindig jobbról, de ott egy kb. száz méter széles, sűrű, legallyazott fenyvesen kellett áttörni feléje. Keserves dolog az ilyen, de ha nincs más választás, és itt nem volt, kénytelen vaddisznót játszani az ember. És örül, ha végre átér. Én már a vége előtt vagy húsz méterrel nagyon megörültem, hiszen újra megpillantottam egy sárga felsőt.

A viselőjét ugyan nem ismertem fel, de bíztam benne, csakis az ukrán „célszemély" lehet az. Pontérintés után a már előre kiválasztott útvonalat követtem a következő, a cél felé lévő 3-as irányába. Messze volt ez is, miután a szintkülönbség nélküli terep miatt jó hosszú pályát kaptunk a talpunk alá. Ziháltam, tátogtam, próbáltam a fülemen keresztül is levegőt venni, a lábaim is egyre ólmosodtak, de azért nyomtam tovább, mint süket a villanycsengőt. Több útvonalat is lehetett választani, de amelyiket én követtem, azon senkit nem láttam. Több mint 10 perc iramfutás után csatlakozott az utamhoz egy másik lehetséges alternatíva – s ott íme, alig száz méterrel előttem, most már felismerhetően ott rohant Velikanov! Hurrá! Majdnem 5 perccel vagyok jobb nála eddig. A 3-as adót megfogva még jobban megközelítettem, de csak akkor vett észre, mikor én egy nyiladékban valamivel rövidebb útvonalat választva, már majdnem a sarkára hágtam. Az utolsónak hagyott 4-es adót is kevéssel mögötte érintettem. Innen gyakorlatilag már „csak" tájfutni kellett egy kilométernyit a térképre berajzolt célig. Közben áttekertem a vevőm frekvencia keresőjét, mert a cél folyamatosan, ám más hullámhosszon ad, mint a többi adó, hogy ne zavarja azokat. Mindig célszerű mérni erre is, mert előfordult már, hogy kissé odább jelölték a rendezők, mint ahol valójában volt. Minden erőmet összeszedve igyekeztem ledolgozni pár méteres hátrányomat, hörögtem, ziháltam, nyújtottam a lépést, s a célvonalig pár másodpercre csökkentettem az előnyét.

...Még alig estem be a célba, mikor a másik ukrán klasszis, Romanenko nagy izgatottan lépett oda hozzám és az időmet kérdezgette. De hiába mutogattam neki a stopperemen a magamnak mért időt, nem igen akart hinni a szemének.

Mikor a szállodában végre kitették az eredménylistát, kiderült, az eddig számunkra ismeretlen orosz Igor Kekin mögött a második helyen végeztem a 29 fős mezőnyben és csapattársam, László Karcsi időeredményével csapatban is megszereztük az ezüstérmet. Sajnos a magyar csapatból más nem került dobogóra. Persze így is fantasztikus érzés tudni, hogy hozzájárulhattam ama nemes hagyomány folytatásához, miszerint a rádiós tájfutó magyar válogatott még soha nem tért haza érem nélkül világ- és Európa-bajnokságról.

...A legnagyobb elismeréssel külföldi példaképem, barátom és legnagyobb vetélytársam, Velikanov illetett. Miközben este a szállodában mosolyogva kezet fogtunk, másik mutatóujjával tréfásan megfenyegetett és azt mondta: Malagyéc! Ócseny harasó!

Kovács Attila
Zöld Sportok Clubja, Miskolc

ÖTLETEK KARÁCSONYRA

Karácsonykor mindenki szeretné meglepni szeretteit valamilyen szép ajándékkal!
Ehhez szeretnénk néhány ötletet adni.

-Saucony technikai pulóver
(kellemes hőmérsékleten és szárazon tartja testedet)
férfi: 7.990,-Ft helyett **6.500**,-Ft
női: 6.990,-Ft helyett **5.500**,-Ft

-Saucony thermo alsó ÚJ (fekete szürke betéttel)
férfi: 13.990,-Ft helyett **11.990**,-Ft

-Saucony thermo felső ÚJ (szürke)
férfi 11.900,-Ft helyett **11.000**,-Ft

-Saucony thermo alsó ÚJ (fekete középkék betéttel)
női: 13.900,-Ft helyett **11.900**,-Ft

-Saucony szél-eső nadrág:
8.490,-Ft helyett **6.500**,-Ft

-Saucony thermo felső ÚJ
(acélkék-középkék betéttel, kézfejre húzható ujjal)
női: 13.490,-Ft helyett **11.900**,-Ft

-Saucony reflektáló thermo alsó
férfi, 11.990,-Ft helyett **10.500**,-Ft
női: 11.490,-Ft helyett **10.500**,-Ft

- Hagyományos thermo alsó (kék, fekete színben)
férfi, női: 10.490,-Ft helyett **9.500**,-Ft

-Hagyományos thermo felső (kék, fekete színben)
férfi, női: 10.490,-Ft helyett **10.500**,-Ft

-Saucony szél eső dzseki:
14.790,-Ft helyett **13.500**,-Ft

Elérhetőségünk: Kiss Zoltán: 06/20/596-1449, Kissné Gy. Edit: 06/20/541-9657, MTFSz: 06/1/ 460-6801

TRAIL-O VILÁGBAJNOKSÁG

2007. augusztus 20-25. Kijev, Ukrajna

Ukrajnában rendezték a negyedik Trail-O VB-t, ahol 16 nemzet 64 versenyzője állt rajthoz. A Paralympiai kategóriában 29-en indultak, míg az Open nagyobb mezőnyt vonzott, itt 41 induló volt. Azért nem jönnek ki a számok, mert a szabályok megengedik, hogy a Paralympiai versenyzők eredménye mindkét kategóriában is értékelve legyen. A brit, lett, olasz és cseh csapat élt ezzel a lehetőséggel.

A verseny két egyéni és egy csapatversenyből áll. Az első versenynapon dőlnek el a Paralympiai egyéni érmek, a második napon a Paralympiai csapatverseny, és a két nap összetett eredménye hozza az Open kategória egyéni bajnokát és helyezettjeit.

A tájékozódási sportok történetében először magyar képviselő is volt a Trail-O Világbajnokságon 2007-ben. Mint a 2009-es Magyar Trail-O VB egyik pályakitűző/rendezője, versenyzői és rendezői tapasztalatszerzés céljából nekivágtam a nagy útnak. Mivel idén a Szövetség csak a nevezési díjat tudta fedezni a Trail-O Bizottság keretéből, Roy és jómagam megpróbáltuk a minimumból kihozni az utat. Vonattal mentünk, ami meglepetésszerűen nagyon kényelmes volt. Kivéve persze a szovjet érából hátramaradt kiszolgálást és modort, plusz a 40 fokos hőséget, amiben az ablakot sem hagyták, hogy kinyissuk. Állítólag volt „légkondi", de nem vettük észre. Végül egy norvég utas olyan agresszíven kinyitotta az összes folyosói ablakot, hogy a kalauz feladta a harcot. Nem úgy visszafelé, amikor is egy valódi kápó típus látta el ugyanezt a feladatot. Hála az égnek, addigra egy olyan vagonba kerültünk, ahol tényleg volt egy kis „légkondi", így kibírtuk. Mindennek ellenére a hálókocsi nagyon kényelmes volt és majdnem, hogy Indiana Jones-szerű kalandnak éreztük az egészet.

Ez a varázs akkor tört meg igazán, amikor kora esti kijevi érkezésünk után az interneten



Mozgássérült táncospár a megnyitón

megrendelt taxinak az apartman kulcsával nyoma sem volt. Én még beszélek egy keveset oroszul, de nagyon úgy nézett ki, hogy valami parki padon fogunk aludni, amíg egy amerikai nő meg nem mentett bennünket. Kivitt a pályaudvar elé, ahol kb. 20 kijevi nő ajánlotta a legkülönbözőbb szállásokat. Végül sikerült egy viszonylag központi, szépen felújított, „légkondis" lakást szereznünk napi 50 $-ért, így a csövezést megúsztuk.

Hála Istennek a házinéni férje még azt is felajánlotta, hogy potom 40 $-ért másnap délelőtt kivisz bennünket a Versenyközpontba, hogy jelentkezni tudjak. Ez a Versenyközpont 25 km-re volt Kijevtől, egy csodaszép fenyőerdő kellős közepén, de tömegközlekedéssel majdnem teljesen elérhetetlen volt. A 3-as Bulletinban csak annyi volt, hogy vagy a legközelebbi faluig kell menni busszal és onnan 4 km-t gyalog, vagy ha sikerül egy másik buszt elkapni (hogyan, azt nem írták!!) akkor le lehet szállni valahol az erdő szélén és onnan már „csak" 1 km-t kell gyalogolni. Mi a drága, de legalább biztonságos taxi mellett döntöttünk. És még így is csak nehezen sikerült megtalálni. Egyébként ez volt az első ízelítő a szállítással kapcsolatos



Verseny közben

ukrajnai szervezésből. Miután Gennadiy visszahozott bennünket Kijevbe, egy kis városnézés következett. Az Arany Kaput sajnos éppen renoválták, így a sok állványtól még kívülről sem lehetett valami nagyon jól látni, de a Szent Szófia katedrális és a többi, körülötte levő múzeum, torony stb. tényleg csodálatos volt. Sikerült a metró rejtélyeit is megfejteni, és a kb. 18 Ft-ba kerülő egy-egy zsetonnal annyit utazhattunk, amennyit akartunk, amíg fel nem jöttünk a felszínre.

Kedden, augusztus 21-én volt az első terepbemutató, melyet az első versenynap színhelyétől északra fekvő Dolobetsky Park területén rendeztek. Nagyon megörültem az ismerős arcoknak és kezdtem barátkozni a többiekkel. Mint minden világversenyen, itt is jó lehetőségek voltak az ismerkedésre és a hét végére sok új baráttal cseréltem e-mail címet. A pálya szerintem nagyon jó volt, nem volt túl nehéz és a térkép is megfelelő volt. Ezután következett a Megnyitó, amit a fantasztikus Barátság Íve alatt rendeztek. A mozgássérült táncos pár lenyűgöző volt és a beszédek sem voltak túl hosszúak.

Elérkezett az első versenynap a Dnypro folyó egyik szigetén, a Hydroparkban, ahol megkaptam az első meglehetősen hideg zuhanyt. A terepbemutató után itt se a terep, se a pontok, se a térkép nem hasonlítottak az előző napra. Persze, a pályakitűző nem akarta elsütni minden puskáját a verseny előtt, de azért illett volna valami hasonlót is adni a versenyzőknek, pláne egy olyan kezdő amatőrnek, mint én vagyok.

Nem akarom a bizonyítványt túlmagyarázni, de abból ítélve, hogy az ember hibáiból rendszerint sokat tanulhat, hát én masszív mennyiségű anyagot dolgoztam fel az első versenynapon. Egy ilyen jellegtelen fedésű, majdnem teljesen sík, bozótos parkban nem lett volna szabad annyi pontot úgy kirakni, hogy majdnem az egyetlen megoldási módszer a domborzattal függjön össze. Egy VB-n magas szintű, technikás pálya kell, ez vitathatatlan, ugyanakkor a térképnek is tökéletesnek kell lennie, amikor minimálisak a támpontok. Ez utóbbit nem lehetett mondani, és ezt nem én, hanem a rutinos öreg rókák mondták. Rájöttem, hogy nemcsak térképet és terepet kellett jól tudni olvasni, a tájolót jól használni, távolságot mérni/saccolni és a szintvonalakat szemmel követni tudni a jó eredményhez, hanem az egyik legfontosabb kompetencia abban rejlett, hogy a pályakitűző „faxnijaihoz" is értsen az ember. Ugyan senki nem fogalmazta így, de egyre nyilvánvalóbbá vált, hogy a sokat emlegetett „rutin", ami a sok versenyzéstől majd meghozza az embernek a fejlődést, azért duplán fontos a Trail-O-ban, mert még a világon is csak elég kevesen foglalkoznak Trail-O pályakitűzéssel, így előbb-utóbb mindenki stílusát meg lehet tanulni, és az nagyon segít. Ahol a pontok kb. felénél a különböző módszerek mind különböző választ adnak, a saccolási tehetség, amit a pályakitűző szokásainak ismerete nagyon segít, az halálosan fontos. Engem azóta azzal vigasztalt Nemesházi Laci, hogy majd jól behúzunk az egész mezőnynek 2009-ben, mert bennünket úgysem ismer senki. Ez akkor engem nem vigasztalt.

Egy viszonylag mély depresszióval és a Trail-O azonnali abbahagyásával fenyegető tervvel eltelt este után, másnap reggelre megjött a harci kedvem és úgy döntöttem, hogy sokat tanultam szerdán és az a „target", hogy pénteken bosszút állok a pályakitűzőn. A csütörtöki Nyvky Park-beli terepbemutatón ugyan megint megettem egy jó pár pontot, de egyre nőtt a bizalmam és az aznap este rendezett „Clinic"-en és csapatvezetői értekezleten már próbáltam, mint a magyar csapatkapitány (mert hisz az is voltam!) egy pár kényelmetlen kérdést bedobni. Nem mintha az IOF Tanácsadó



Az Open kategória dobogósai

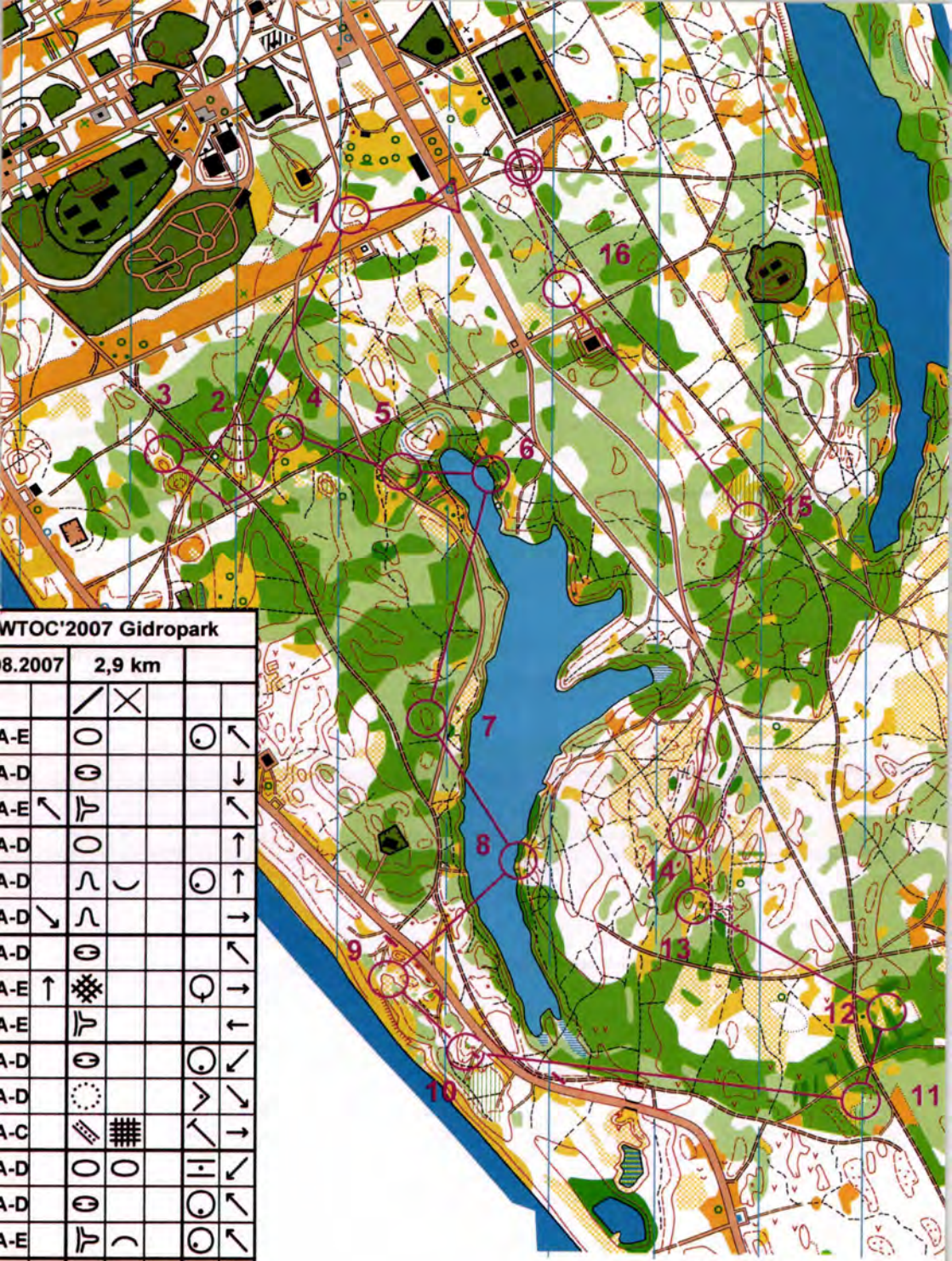

WTOC'2007 Gidropark

8.2007 2,9 km

A-E
A-D
A-E
A-D
A-D
A-D
A-D
A-E
A-E
A-D
A-D
A-C
A-D
A-D
A-E
A-D

125 m

M 1:5000 H 2,

kyiv GIDROPARK 22 augus

adott volna érdemi választ egyikre is. Az általános kifogás a pályakitűző távollétében (neki nem volt ideje kijönni a 25 km-re levő Versenyközpontba, mert akkor még nyomtatta a másnapi térképeket!!!) az volt, hogy az ukrán rendező gárda mindent az utolsó pillanatra hagyott és mivel nem túlságosan kooperáltak az IOF Tanácsadóval sem, így csak a legfontosabb változtatásokat tudták megejteni, amibe egy teljesen új térkép nem fért bele!! Ne nevessetek! Az IOF Tanácsadó saját bevallása szerint aznap (24 órával a verseny előtt) még a terepen volt és két pont körül ő javította ki a térképet! Ennyit erről!

Elérkezett a második versenynap a Holosiyvsky Parkban, amit a tájfutó VB versenyzői is ismernek. Itt volt nekik a sprint selejtezője és a Park másik végében, ami egy komoly erdő, a Hosszútávú és a Váltó verseny. Ez a terep egyenként is sokkal jobb volt, mert markánsan szintes volt és a láthatóság 200 %-kal jobb volt. Egy jó pár dühítő bakival kezdődött ez a nap is. Nekünk megadtak egy helyet, hogy hova menjünk, de ez nemcsak, hogy több mint 1 km-re volt a rajttól, ott az égvilágon senki nem tudta, hogy hol van a rajt. A közös busszal érkezőket viszont egy olyan helyen rakták le, ami ugyan közel volt a rajthoz, de a versenyterületen keresztül vezetett az út a parkolótól a rajtig, közvetlenül az első időmért pont mellett. Ezek után már csak vigyorogni tudtam, meg lihegni, mert majdnem lekéstem a rajtomat a park másik végéből futva. Ebből kifolyólag sajnos elfelejtettem Roy óráját elkérni, és így egy plusz stressz hatás alatt voltam, mert a versenyidő túllépése pont levonással jár.

Mindezek mellett ezt a napot nagyon élveztem. Ez az eredményemen is meglátszott. Míg az első napon 36. helyen végeztem, a második napra már sikerült felküzdenem magamat a 24. helyre. Bár ez sem valami csodás eredmény, de mégis fejlődést jelentett az első naphoz képest, és amikor meghallottam, hogy nemcsak több nagy nevet, de az első nap Paralympiai aranyérmesét is megvertem, akkor már visszatért az életkedvem. A különbséget itt az jelentette, hogy minden olyan esetben, ahol nem volt teljesen egyértelmű a válasz, vagy két bója közé jött ki, a szerdai tapasztalatok alapján már sokkal tehetségesebben saccoltam. Persze itt is volt egy pár vitatható pont, egy orr, ami teljesen rossz irányban futott a térképhez képest, vagy egy olyan feladat, ahol a szintvonalat kellett volna szemmel követni, és a szombati „Clinic" gyakorlati részén bebizonyítottuk, hogy teljesen rossz magasságban voltak a pontok, még az úgynevezett „jó" bója is. Mindegy, én úgy éreztem, hogy van remény még arra, hogy megtanuljam ezt a sportágat, és bár nem valószínű, hogy versenyzőként még egyszer VB-re menjek az elkövetkező két évben, mint rendező élvezettel fogom még ezt remélhetőleg űzni.

Az összes térkép a pályákkal, időmért pontok, megoldások és eredmények fent vannak a www.WTOC2007.org.ua honlapon, akit érdekel, van mit böngészni. Mint a tájfutásban, itt is a skandinávok dominálnak, bár Kijevben a két egyéni aranyérmes két Skandináviától messze eső országból került ki. A Paralympiai bajnok Roberta Falda lett Olaszországból, az Open világbajnoki címet közeli szomszédunk, a szlovén Kreso Kerestes, nyerte. A Paralympiai csapatbajnokok a svédek lettek, az oroszok és az ukrán házigazdák előtt.

Grant Julianna



A csapatverseny dobogósai

Ágasegyháza, 2007. nov. 17-18.

Boróka Kupa/Idényzáró



Tök jó verseny lesz..

www.atlas.hu/borokakupa

Sport- és rendezvényszervezők!

Idei ajánlatunk:

rendezvény szervezéshez

- rajtszámok: futó-, kerékpár-, triatlon- és kajak kenu versenyekre; laminált papír, vlies vagy PVC alapanyagokból, biztosító tűvel vagy gumival
- kordon szalagok: 10-40 cm szélességben, PP szövetből
- reklám molinók ponyvára, reklámtáblák
- passztartó szalagok: szövött vagy szitázott egyedi felirattal vagy felirat nélkül
- rendezői kártyák, kártyatartók

díjazáshoz

- érem: kétoldalas, öntött, egyedi felirattal
- éremszalag: egyedi feliratú, szövött vagy szitázott
- póló, teniszing, pulóver több minőségben, széles színválasztékban, emblémázva
- fehér frottier fejpánt, emblémázva

Ha nincs határozott elképzelése, ötleteinkkel segítünk.

Egyéb szolgáltatásaink: szitanyomás, fólia kivágás, nyomdai termékek



Új e-mail: mathe@rubicom.hu
Hamarosan új honlap: mathe.mtfsz.hu

Graffic-Com Bt.
Máthé István
1031 Budapest
Malomkerék u. 1.
Tel./Fax: 06/1-242-3945;
Mobil: 06/20-9573-165
e-mail:mathe@rubicom.hu

JAVASLAT A TÁJFUTÁS ÚJSÁG JÖVŐBENI MŰKÖDTETÉSÉRE

A Tájfutás újság elektronikussá történő átalakításának gondolata az utóbbi egy évben folyamatosan jelen van. A 2008. évről a Budapesti Tájfutók Szövetsége kérésére minél hamarabb dönteni kell, lehetőleg azonnal. Az újság megszűnése esetén a Szövetség tájékoztatási kötelezettségét honlapján (http://www.mtfsz.hu) keresztül oldhatja meg. A 2008. évi tagdíjbevételek között a 2.500 Ft-os „Tájfutás újság előfizetési díja" „tájékoztatási hozzájárulásra" változott.

A Tájfutás újsággal járó kiadásai az MTFSZ-nek 2007-ben kb. 600.000 Ft-ot tesznek ki (450.000 Ft átutalása a BTFSZ-nek, valamint kb. 150.000 Ft postaköltség). A bevételi oldalon mintegy 240.000 Ft szerepel: 96 tagszervezet előfizetési díja (2.500 Ft/év). 2007-ben a Tájfutás újság kiadása az MTFSZ-nek kb. nettó 360.000 Ft-jába kerül.

Az MTFSZ ezért megkapja a Tájoló újság 150 példányát, melyből 96 db a tagszervezeteknek, 19 db a megyei szövetségeknek, kb. 20 db a különböző nemzeti szövetségeknek, tiszteletpéldányosoknak jut.

A Tájoló újság Tájfutás része minden számban 8 oldal. A főszerkesztő (Hites Viktor) kezdeti próbálkozásai után 2004-től a színvonal egyre mélyebbre süllyedt. Hites Viktor jelenleg minimális időt fordít a szerkesztésére, kimondhatjuk, hogy a Tájfutás újság halott.

Folytatási javaslat:

- 2007. év végén átváltás az elektronikus változatra: a honlapon található hírek gyakoribbá, minőségibbé tétele. Ennek érdekében a jelenlegi webmester mellé a http://www.mtfsz.hu főszerkesztői posztjára pályázat kiírása és megbízása (40.000 Ft/hó megbízási díjjal). Felelős: Less Áron. Pályázat kiírásának határideje: 2007. október 31., beérkezési határidő: 2007. november 30., megbízás határideje: 2007. december 31.

Kérem a Szövetség elnökségét, döntsön abban a kérdésben, hogy a Tájfutás szaklap 2008-ban is a Tájoló újság keretein belül működjön, vagy fogadja el a fenti javaslatot.

Budapest, 2007. október 2.

Less Áron s.k.
Magyar Tájékozódási Futó Szövetség









TÁJFUTÁS

A Magyar Tájékozódási Futó Szövetség lapja

2007. 9. szám

Kiadja a Szövetség:

A kiadásért felel:
Less Áron

Alapító főszerkesztő:
Skerletz Iván

Főszerkesztő:
Hites Viktor

Állandó munkatársak:
Scultéty Márton, Sárecz Lajos, Cserpák Zsolt, Madarassy Pál, Kelemen János, Zentai József, Miháczi Zoltán, Ács Gábor

Fotók:
Nemesházi László, Máthé István

ISSN 0133-4697

Megjelenik évente 10 alkalommal

	lapzárta	megjelenik
9.	10. 23.	10. 31.
10.	11. 20.	11. 30.

Szerkesztőség:
MinSport Bt.,
Telefon: 88/421-404
8200 Veszprém,
Gyöngyvirág u. 16/F
E-mail: tajfutas@freemail.hu

Nyomda:
Schneider Print Kft.

PÁLYÁZATI FELHÍVÁS

a Sportident rendszer tárolására-karbantartására 2008-2009-ben

1 A pályázat tárgya

Az MTFSZ Informatikai és Technikai Bizottsága pályázatot ír ki a Sportident rendszer tárolási, karbantartási, kölcsönzés-bonyolítási feladatainak ellátására a 2008. és 2009. évben.

2 A pályázóval szemben támasztott követelmények

A pályázónak be kell mutatnia a feladatot ellátó embereinek alkalmasságát, felkészültségét. A pályázó szakembereinek ismerniük kell az MTFSZ által fenntartott Sportident rendszer technikai elemeit, karbantartásának szakszerű módját. Ezen kívül a pályázónak rendelkeznie kell folyamatosan működő email és telefon elérhetőséggel.

3 Az üzemeltetési feladatok leírása

A pályázónak vállalnia kell, hogy az MTFSZ-t képviselő Informatikai és Technikai Bizottság szakmai irányítása és felügyelete mellett, az elvárható legnagyobb gondossággal tárolja és tartja karban a Sportident rendszert, valamint bonyolítja az igénylőkkel a rendszer használatba adását és visszavételezését.

A feladatok részletes leírása az 1. sz. Mellékletben található.

A Sportident rendszer jelenlegi eszközleltára a 2. sz. Mellékletben található.

4 A pályázat tartalma

A beadott pályázatnak tartalmaznia kell a következőket:

- A pályázó neve, címe, elérhetőségei (telefon és email)
- A pályázó bemutatása, a 2. pontban leírt követelményeknek való megfelelése
- A mellékletben részletezett feladatok ellátásának vállalása, a teljesítés módjának leírása (pl. tárolásnál a telephely címe, tárolás körülményei)
- Árajánlat: az ajánlatban vállalt szolgáltatások vállalási ára, amit az üzemeltető az MTFSZ felé kíván elszámolni. (Tájékoztatásul: a jelenleg érvényes díj 22 000 Ft+áfa /hónap.)

5 A pályázatok beadása

A pályázatot írásban, elektronikus formátumban, email útján az MTFSZ irodába kell eljuttatni. Email cím: iroda@mtfsz.hu

Beadási határidő: 2007. november 15.

6 A pályázat értékelése

A pályázatokat az Informatikai és Technikai Bizottság tagjaiból létrejött bíráló bizottság szakmailag értékeli, és a főtitkárral egyetértésben döntést hoz a nyertesről, az Elnökséget a döntésről tájékoztatja. A nyertes pályázóval az MTFSZ 2 évre szóló vállalkozási szerződést köt. Az MTFSZ fenntartja a jogot a pályázat sikertelennek nyilvánítására, és szükség esetén új pályázat kiírására.

Értékelési szempontok:

- a tárolási, karbantartási, kölcsönzés bonyolítási feladatok megfelelő színvonalú ellátása, ennek egyértelmű vállalása a pályázatban 40%
- vállalási ár (a nyújtott szolgáltatások árainak értékelése összességében) 60%

Budapest, 2007. október 9.
Az MTFSZ Informatikai és Technikai Bizottsága

1. sz. Melléklet: a tárolási, karbantartási, kölcsönzés-bonyolítási feladatok leírása

1 Tárolás

A vállalkozó a saját maga által biztosított telephelyen folyamatosan ellátja a rendszer tárolását. A tároláshoz biztosítja a vagyonvédelem érdekében szükséges feltételeket és az eszközök állagmegóvása érdekében szükséges körülményeket.

2 Karbantartás

A vállalkozó elvégzi a Sportident rendszer eseti és időszakos karbantartási feladatait. Ezen feladatok a következők:

- a rendszerhez tartozó számítástechnikai eszközök (elsősorban nyomtatók és számítógépek) rendszeres tisztítása, működőképességük ellenőrzése
- a rendszerhez tartozó számítógépeken a versenyrendező szoftverek működőképességének ellenőrzése, szükség esetén helyreállítás egy lementett állapotból, vagy újra telepítés
- az ellenőrzőpontok (dobozok) tisztítása, működésének rendszeres ellenőrzése, a bennük lévő elem elhasználódásának figyelése és szükség esetén csereigény jelzése, a belső óra rendszeres ellenőrzése és beállítása, szükség esetén programozás elvégzése
- a rendszerhez tartozó akkumulátoros egységekben (elsősorban hőnyomtató, UPS, rajtoltató óra) az akku ellenőrzése, használat előtt feltöltése
- minden egyéb, előre nem látható, a használat során a biztonságos üzemeltetéshez szükségessé váló karbantartás elvégzése.

3 Kiadás, visszavételezés

A vállalkozó nyilvántartást vezet a Sportident rendszer bérleti igényeiről, és ez alapján önállóan egyeztet az igénylőkkel, közreműködik az esetleges ütközések feloldása érdekében.

A vállalkozó a Sportident rendszer bérbevevői (a továbbiakban: versenyrendezők) részére a rendezvény előtt, egyeztetett időpontban átadja a rendszer igényelt elemeit. Az átadáskor jegyzőkönyvet készít az átadott eszközökről, a versenyrendezővel pedig a jegyzőkönyvön elismerteti az eszközök működőképes állapotban történő átvételét. A vállalkozó a versenyrendezőtől a rendezvény után egyeztetett időpontban visszaveszi a használatba adott eszközöket, és ennek során ellenőrzi azok hiánytalan meglétét és működőképességét. Hiány vagy sérülés, meghibásodás esetén az esetet jelenti az MTFSZ felé, és egyeztetett módon, az MTFSZ költségére gondoskodik a szükséges javíttatásról vagy pótlásról.

A vállalkozó az MTFSZ honlapon közzétett bérleti feltételeknek megfelelően (általában a verseny számítógépes adatbázisából kinyert létszámadatok alapján) kiszámítja a versenyrendező által fizetendő rendszerbérleti és dugóka bérleti díjakat, és ezt 15 napon belül email útján továbbítja az MTFSZ-nek.

4 Fogyóeszközök pótlása
A vállalkozó a Sportident rendszer rendeltetésszerű használata során jelentkező fogyóeszköz igényeket (elemcsomagok, nyomtató toner, papír, dobozrögzítő pántok, aggregátor üzemanyag) nyilvántartja, a szükséges fogyóeszköz beszerzésekre idejében figyelmezteti az MTFSZ-t. A fogyóeszközöket egyeztetés után az MTFSZ költségére a vállalkozó szerzi be.

2. sz. Melléklet: a Sportident rendszer eszközleltára

Megnevezés	mennyiség
3-as elosztó	3 db
50 m-es hosszabbító	1 db
HONDA 2kW benzines aggregátor	1 db
10 l-es műa. benzinkanna	1 db
Centralion Blazer1400 UPS	2 db
HP XE-3 Omnibook	1 db
Albacomp Activa notebook	1 db
Dell Latitude notebook	2 db
Vezeték nélküli hálózati adapter	4 db
OKI B4250 nyomtató	2 db
Samsung ML3050 nyomtató	2 db
Programozó (RS232) doboz	7 db
USB kiolvasó doboz	2 db
kézi időmérő + SI Sprinter doboz	1 db
SEIKO DPU3445 hőnyomtató	2 db
Leolvasó doboz a hőnyomtatóhoz	2 db
Quad Serial I/O PC kártya	1 db
soros kábel	600 m
SI dobozok	140 db
dugókák (bérelhető, kék)	360 db
SI master doboz	1 db
LED kijelzős rajtoltató óra	1 db
Vágógép	1 db

Sportsoftware szoftver licencek:
(szoftverenként különböző példányszám)
OE2003 (egynapos egyéni)
MT2003 (többnapos egyéni)
OS2003 (váltó)
OEspeaker (egyéni szpíker)
OSspeaker (váltó szpíker)
OEsprint (selejtező-döntő)
MTpoints
(többnapos pontszámításos)
OT2003 (csapatverseny)

PÁLYÁZAT

a www.mtfsz.hu honlap főszerkesztői pozíciójának betöltésére

Az MTFSZ elnöksége pályázatot hirdet http://www.mtfsz.hu honlap főszerkesztői pozíciójának betöltésére, megbízási szerződéssel, a 2008. évre.

Feltételek:
- képességek: önálló munkavégzés, rugalmasság, jó emberismeret, kiváló kommunikációs készség, objektivitás, motiváció
- kvalifikációk: középfokú angol nyelvtudás, számítógépes felhasználói ismeretek
- tapasztalatok: tájfutó sport beható ismerete, jó kapcsolat a sportvezetőkkel, versenyzőkkel

Előnyt jelenthet:
újságírói referenciák, sportszervezői, sportvezetői gyakorlat, élsportolói múlt, fényképezésben való jártasság (fényképekhez való hozzájutás lehetősége)

Feladatok:
- a http://www.mtfsz.hu honlap naprakészen tartása: egy évben legalább 200 új hír jelenjen meg rajta (havonta legalább 5), köztük legalább 50 új publikáció (havonta legalább 2).
- magyar és nemzetközi események diszkriminációmentes megjelentetése
- az MTFSZ irodától, az illetékes bizottságoktól anyagok folyamatos bekérése, azok két munkanapon belül történő publikációja
- háromhavonta beszámoló készítése a főtitkár számára

Díjazás: havi bruttó 40.000 Ft költségtérítés
Jelentkezni a szervezetileg illetékes MTFSZ főtitkárnál, Less Áronnál lehet.
A jelentkezés módja: Egy-három A/4-es oldal terjedelmű pályázat benyújtása e-mailben, olvasási visszaigazolást kérve (aron.less@mtfsz.hu) 2007. november 30-ig beérkezőleg.
További információkról érdeklődni lehet: Less Áron 30/3074856.
A jelentkezőket az erre a célra létrehozott bizottság hallgatja meg, és hoz döntést a pozíció betöltéséről.

Budapest, 2007. október 23.
Less Áron s.k. főtitkár
Magyar Tájékozódási Futó Szövetség

SZENIOR VB PÁLYÁZAT

A Magyar Tájékozódási Futó Szövetség pályázatot ír ki egy magyarországi rendezésű Szenior Világbajnokság (World Masters Orienteering Championships) elnyerésének lehetőségére.
A sikeres pályázó készítheti el a hivatalosan a Magyar Tájékozódási Futó Szövetség által a Nemzetközi Tájékozódási Futó Szövetség felé benyújtásra kerülő pályázatot a 2011-2014 közötti évekre vonatkozóan. A pályázatokat minden év január 31-ig kell eljuttatni az IOF-nek (a 2011-es pályázat leadási határideje 2008. január 31).
Pályázni az IOF hivatalos jelentkezési lapjának kitöltésével lehet, amely beszerezhető az MTFSz irodától. A válaszok magyarul is megadhatók. A kitöltött formanyomtatványhoz kapcsolandó, egy néhány oldalas leírásban kell szólni azokról a kérdésekről, amelyekre a formanyomtatvány nem tér ki.
A pályázóknak vállalniuk kell, hogy az IOF-nek fizetett indulónkénti 20 eurós jogdíj mellett legalább indulónként 10 euróval járulnak hozzá a Magyar Tájékozódási Futó Szövetség stratégiai céljainak megvalósításához.
A pályázatokat egy 3 tagú ad-hoc bizottság elővéleményezése után az MTFSz elnöksége bírálja el. Az értékelésnél a szakmai szempontok a pénzügyi vonatkozásoknál nagyobb súllyal esnek latba.
A pályázatoknak 2007. november 20-ig kell beérkezni az MTFSZ irodába.

TÁJÉKOZTATÓ A 2009. ÉVI TÁJÉKOZÓDÁSI FUTÓ ÉS TRAIL-O VILÁGBAJNOKSÁG ELŐKÉSZÜLETEIRŐL

A Borsod-Abaúj-Zemplén Megyei Bíróság bejegyezte a WOC2009 Szervezőbizottságot, mint a Diósgyőri Tájékozódási Futó Club szervezeti egységét, mely önálló költségvetéssel rendelkezik, és jogi személyiséggel bír.

A WOC2009 Szervező bizottsága 2007. augusztus 8-án megtartotta első ülését, ahol a várható feladatok elosztása történt meg.

Elkészült a világbajnokság 1. bulletinje, mely tartalmazza a nemzetközi szabályzat által előírt általános információk mellett az aktualizált terepletiltásokat, valamint a következő évek ajánlott versenyeiről az alapvető információkat. Ezzel egyidejűleg megújul a vb honlapja is.

A szervezőbizottság képviseltette magát az idei világbajnokságon is, ahol ismét több megbeszélésen, előadáson vett részt. Többek között hasznos megbeszéléseket folytatott az IOF Advisorral, az IOF Sportigazgatójával, az IOF főtitkárával, a 2006. évi világbajnokság média igazgatójával.

Elkészült a világbajnokság szponzorációs „piacfelmérése", kommunikációs terve és hamarosan végleges formát ölt a szponzori kiajánló is.

Megkezdődtek a tárgyalások a Magyar Televízióval a világbajnokság közvetítése ügyében. Sajnos a Magyar Televízió a jelenlegi állapotok szerint nem kívánja közvetíteni az eseményt jelenleg napi beszámolót ígér a sporthírekben, illetve egy hosszabb beszámoló elkészítését a magazinműsorukba. A képgyártást, mint szolgáltatás tudjuk megrendelni a Magyar Televíziótól. Ez ügyben is volt már egy megbeszélés a gyártásban közvetlenül résztvevőkkel sportközvetítések készítésében nagy gyakorlattal rendelkező rendezővel, gyártásvezetővel.

Elkezdődött a tervezett szálláshelyekkel a kapcsolatfelvétel, a szándéknyilatkozatok előkészítése.

Elkezdődtek az állami és helyi vezetőkkel történő hivatalos kapcsolatfelvételek – Fodor Gábor környezetvédelmi miniszter, Szekeres Imre honvédelmi miniszter, Elbert Gábor sport szakállamtitkár, Káli Sándor Miskolc Megyei Jogú Város Polgármestere.

Látogatást tett a tervezett terepeken a trail-o vb nemzetközi ellenőre.

Október18-22. között lesz a következő IOF SEA látogatás (időközben megtörtént), amikor is Tuomo Peltola a helyszínen fogja ellenőrizni az előkészületeket. Újra megtekinti majd a vb terepeket, immár a vb térképek készítői által a tervezett terepekről elkészített „próba" térképek részletes vizsgálatával, és véglegesítésre kerülnek a térképi ábrázolás eddig még nyitott kérdései.

MTFSZ ÉLSPORT- ÉS EDZŐBIZOTTSÁG. JAVASLAT

Az Élsport- és Edzőbizottság legutolsó ülésén megtárgyalta az utánpótlás szövetségi kapitány, Kovács Zoltán elmúlt időszaki tevékenységét. A bizottság véleménye szerint jól végzi munkáját a kezdeti nehézségek ellenére. A válogatott versenyzők elfogadják, szeretik, edzőik támogatják a munkájában.

A személyes egyeztetés után Kovács Zoltán szívesen folytatná a munkát, melyben a bizottság támogatja.

Javaslat: Kovács Zoltánt az utánpótlás szövetségi kapitányi feladatok ellátására további két évre bízza meg a szövetség vezetése.

Fehér Ferenc bizottság vezető

2009-ES KIEMELT RANGSOROLÓK

A naptár bizottság elbírálta a 2009-es világranglista és kiemelt rangsoroló versenyek rendezésére beérkezett pályázatokat. Eszerint 2009-ben WRE verseny lesz: a Tipo kupa április 29-én, a Pannon TN június 27-én és a Thermenland Open.

Kiemelt rangsoroló verseny lesz: a Postás kupa április 11-én, a Nógrád ND május 2-án, a Borsod kupa június 1-én, a Szeged kupa augusztus 9-én és az Eger ND október 31-én.

A 4 nappali egyéni bajnokság döntője természetesen továbbra is kiemelt rangsoroló.

Hegedüs András
a naptár bizottság nevében

KÖZLEMÉNY

A MINDEN-KOR NŐI SPORTEGYESÜLET (2000 Szentendre, Rózsa u. 2. I/10., adószáma: 18696774-1-13) közzé teszszük az 1996. évi CXXVI. Tv. 6. (3) bekezdése alapján, hogy a 2006. évben részünkre adományozott személyi jövedelemadók 1 %-át 79.207 Ft-ot az FB 681376 sz. bizonylattal igazolva belföldi autóbusz igénybevételére használtuk fel, futó és gyalogló versenyre való utazás során. Ezúton köszönjük minden kedves adózónak, aki adója 1 %-át részünkre ajánlotta fel.

Országos Nappali Egyéni Bajnokság

2007. október 13-14. Pusztavám

F14E Döntő A (24)

4.6 km 175 m 11 ep

1	Horváth Marcell	VBT	31:34
2	Nagy Attila	PVS	33:02
3	Kazal Márton	PVS	34:03
4	Tölgyesi Tamás	DTC	34:47
5	Kovács Sebestyén	BME	35:21
6	Vajda Balázs	SZV	36:23
7	Csöngei Dávid Máté	VHS	37:16
8	Péley Domokos	PVS	37:35
9	Lükő Dániel	VHS	38:42
10	Péntek Mátyás	LIT	40:54
11	Horváth Máté	TSE	44:45
12	Tóth Adrián	TTE	46:41
13	Tass Benedek	KOS	49:19
14	Hajdu Szilsa	KOS	52:05
15	Gazdig Vendel	VHS	52:56
16	Petróczki Ádám	HTC	55:49
17	Németh Marcell	SPA	57:27
18	Prezensky Tamás	KTK	58:28
19	Zacher Viktor	SPA	61:50
20	Horváth Ádám	SDS	65:15
21	Oszkó Attila	MAC	67:52
22	Hambuch Mátyás	PVS	68:59
23	Horváth Gergő	VBT	78:41
24	Beluzsár Ádám	ESP	80:25

F14E Döntő B (26)

3.8 km 125 m 11 ep

1	Tugyi Levente	DTC	40:20
2	Balázs Bulcsú	SPA	44:26
3	Brenn Dávid	TSE	44:52
4	Lukács Gergő	ZTC	46:22
5	Kovács Bertalan	PVS	47:12
6	Varga Zsombor	NKZ	48:00
7	Pokornyik Bence	TTT	51:29
8	Kovács Domonkos	BME	52:27
9	Orosz Tamás	SDS	58:07
10	Apjok Dániel	SZV	58:46
11	Rusvai László	FSC	59:35
12	Hajagos István	TTE	61:27
13	Krokavecz Simon	SZV	64:27
14	Körmendi Miklós	MSE	66:10
15	Tölgyesi Aurél	VHS	67:02
16	Lengyel Ádám	TTE	69:14
17	Bartók Márton	SPA	70:53
18	Hetényi Péter	HTC	71:34
19	Földing Viktor	BSC	74:29
20	Dima Péter	VHS	79:39
21	Düh Tamás	KAL	82:09
22	Nagy Mátyás	TSE	83:01
	Farkas Ádám	BSC	hiba
	Siklósi Bálint	TSE	hiba
Vk	Dalos Áron	MAF	64:58

F16E Döntő A (24)

6.5 km 280 m 15 ep

1	Baumholczer Máté	PVS	47:14
2	Jenes Géza	MOM	47:50
3	Tölgyesi Ákos ifj.	VHS	48:38
4	Szivós Dániel	ESP	49:17
5	Pongrácz Ervin	VHS	49:29
6	György Szabolcs	KTK	52:13
7	Kinde Mátyás	KTK	52:50
8	Hrab Dániel	ETC	53:40
9	Radványi Ádám	DTC	54:07
10	Mizur Peter	XFAR	54:09
11	Pálinkó Márton	SZV	54:48
12	Kovács Boldizsár	BME	57:34
13	Kaptur Ádám	VHS	60:38
14	Incze Márton	KOS	62:11
15	Liszka Krisztián	GYO	62:20
16	Farkas Ottó	SZV	64:39
17	Lacza Bálint	PVS	65:06
18	Molek Dávid	SDS	65:29
19	Györgyi Ábel	MOM	65:45
20	Cserki Soma	SDS	69:06
21	Nagy Kristóf	SPA	69:15
22	Heilig Dániel	VBT	69:32
23	Hierweg Karol ifj.	XKOB	74:14
	Nagy Patrik	VBT	hiba

F16E Döntő B (20)

5.6 km 185 m 13 ep

1	Tölgyesi Renátó	SPA	49:44
2	Diószegi Bálint	SDS	51:51
3	Jenes Ottó	MOM	54:29
4	Bugár Gergely	SPA	54:36
5	Németh Bence Zsolt	VBT	56:13
6	Lovas Gérgely	HRF	59:28
7	Liskány András	NYV	60:25
8	Rebák Csaba	NYV	60:43
9	Hajdu Marcell	KOS	61:51
10	Hideg Gábor	HTC	72:29
11	Kopasz Róbert	KAL	73:33
12	Barta Dávid	ETC	75:14
13	Góth Roland	GOC	80:07
14	Szabó Ákos	HTC	83:16
15	Molnár Barnabás	ZTC	84:34
16	Székely Miklós	ZTC	87:21
17	Rovcanin Vladimir	XKOB	89:55
	Erdélyi Martin	SDS	hiba
Vk	Katona Sándor	DIS	hiba

F18E Döntő (25)

9.6 km 295 m 22 ep

1	Turcsán Gábor	PVS	63:15
2	Bereczki Máté	SZV	67:11
3	Vellner Gábor	SPA	67:55
4	Pápai Tamás	ARA	69:42
5	Horváth Tamás	SZV	70:29
6	Györgyi Péter	MOM	73:11
7	Györgyi Máté	MOM	73:50
8	Ádámszki Tamás	DTC	74:24
9	Morvai András	SDS	78:20
10	Kaló Attila	ETC	78:32
11	Kuzmann Zsolt	ESP	78:34
12	Tóth Károly ifj.	SPA	83:06
13	Lápossy Péter	PVS	90:42
14	Spisák László	FSC	92:13
15	Kersity András	PVS	95:41
16	Szivák András	ARA	101:22
17	Kovács András	PVS	110:03
18	Hardi Balázs	PVS	110:56
19	Szentesi József T	ESP	119:47
20	Kiss Bálint	SKS	121:41
21	Sebők Péter	KAL	123:38
22	Varga László	THS	134:28
23	Filó Bernát	DIS	135:19
	Mets Márton	MOM	hiba
Vk	Fluck Marcell	PVM	131:46

F20E Döntő (16)

11.2 km 410 m 22 ep

1	Szabó András	ETC	65:43
2	Kerényi Máté	KTK	69:49
3	Morandini Viktor	SPA	74:59
4	Takács Balázs	SZV	78:39
5	Halász Balázs	ETC	83:42
6	Viczián Péter	SZV	88:38
7	Herczeg Bálint	VBT	96:25
8	Ferenczi Krisztián	ETC	98:41
9	Szivák Béla	ARA	99:43
10	Tari Gábor	ARA	100:46
11	Kovács Dávid	ARA	101:59
12	Pálinkás Barnabás	BDI	106:36
13	Urbán Csaba	JMD	109:02
14	Tári Kornél	ARA	114:05
15	Nagy László	SDS	114:09
16	Sánta Bendegúz	GOC	124:15

F21E Döntő A (24)

16.3 km 615 m 30 ep

1	Kovács Ádám	ETC	94:19
2	Vonyó Péter	PVS	97:28
3	Gösswein Csaba	PSE	97:29
4	Zsebeházy István	MOM	98:27
5	Józsa Gábor	TSE	101:19
6	Pelyhe Dániel	SDS	103:57
7	Dénes Zoltán	KAL	105:29
8	Domonyik Gábor	MEA	106:20
9	Bogya Tamás	TTE	106:26
10	Cserpák Zsolt	NYV	107:11
11	Novai György	ZTC	107:55
12	Lenkei Zsolt	TTE	108:28
13	Forrai Gábor	HTC	110:40
14	Molnár Tibor	ARA	112:47
15	Kiffer Gyula	ARA	118:03
16	Forrai Miklós	HTC	121:27
17	Szajkó Csaba	ETC	122:34
18	Spiegl Máté	KAL	123:36
19	Viniczai Ferenc	PVS	124:37
20	Marosffy Dániel	OSC	125:06
21	Varga Zsolt	NKZ	170:29
	Balabás Péter Gergő	DTC	hiba
	Harkányi Zoltán	MEA	hiba
	Szundi Attila	DTC	hiba

F21E Döntő B (24)

13.2 km 420 m 25 ep

1	Kovács Róbert	PVS	75:36
2	Tóth Ádám	GYO	78:33
3	Nagy Viktor	KAL	82:05
4	Antal András	PVS	84:19
5	Zöldesi Andor	TSE	86:10
6	Baksa Csaba	KAL	86:41
7	Korcsok Pál	TSE	87:02
8	Scultéty Márton	KTK	88:07
9	Mihályi Ferenc	TTE	89:24
10	Lenkei Ákos	HSP	89:31
11	Pálinkás Tamás	BDI	89:42
12	Bogos Tamás	ARA	90:47
13	Koprivanacz Imre	KAL	90:57
14	Pelyhe Dénes ifj.	SDS	91:56
15	Vizi Tibor	HSP	93:16
16	Miskó Róbert	BSC	94:21
17	Sinkó János	SZV	101:31
18	Simon Tamás	KTK	101:36
19	Vajda Zsolt	THT	103:38
20	Török Imre	MAF	104:58
21	Farkas Viktor	HRF	108:45
22	Zai Bálint	SPA	110:54
23	Bozsó Norbert	MCB	115:36
24	Hites Viktor	VBT	118:16

F21E Döntő C (24)

9.8 km 345 m 19 ep

1	Fazekas Tamás	VHS	83:40
2	Mézes Tibor Sólyom	GOC	85:08
3	Antal Miklós	PVS	85:33
4	Berecz Gábor	HRF	86:31
5	Horváth Norbert	NKZ	92:25
6	Tóth Máté	GYO	93:09
7	Horváth Zoltán	TSE	94:21
8	Malics Gyula	MAF	94:23
9	Bánfi Róbert	HTC	94:40
10	Csökör Zoltán	TTT	95:45
11	Török Tibor	KAL	98:38
12	Horváth Pál	JSS	100:43
13	Révész Gábor	MCB	103:21
14	Kemenczky Jenő	SPA	103:23
15	Illés Péter	HRF	113:58
16	Kain Gergely	MOM	120:12
17	Hrenkó Viktor	NYV	124:36
18	Stark Ferenc	MEA	125:02
	Kálmán Dénes	SFC	hiba
	Kovács Bálint	PVS	hiba

F21E Döntő D (6)

7.2 km 285 m 16 ep

1	Dömötör Gábor	SFC	100:27
2	Nyári Sándor	MCB	103:21
3	Laborcai Tamás	FMT	132:21
4	Horváth Imre	BAL	148:34
Vk	Dobrossy Ádám	DIS	128:02

F35A Döntő A (24)

10.3 km 395 m 21 ep

1	Baracsi Gábor	TTE	65:16
2	Nagy István	TSE	68:28
3	Egei Tamás	TTE	69:23
4	Kovács László ifj. dr.	PVS	69:42
5	Hajdu Martin	TTE	71:30
6	Dezső Sándor	HTC	72:10
7	Hegedüs Péter	KAL	73:19
8	Borbás Nándor	MEA	74:27
9	Gillich György	TTT	74:42
10	Fehér Ferenc	ZTC	78:36
11	Nagy Tibor	FSC	80:53
12	Tornai Szabolcs	MOM	86:51
13	Kiácz Bence	HSE	87:10
14	Varsányi Ferenc	MSE	87:55
15	Chmelik Ernő	VHS	88:47
16	Gyimesi Zoltán	TTE	90:04
17	Goldmann Róbert	SDS	90:16
18	Néda László	HSP	91:57
19	Bíró Gergely	BEA	94:28
20	Schultheisz György	KFK	94:43
21	Szakál Péter	VTC	96:35
22	Hugyecz Zoltán	HUF	106:49
	Varga Bálint	ZTC	hiba
	Marton János	HSP	hiba

F35A Döntő B (13)

km 225 m 14 ep

1	Dankó Zoltán	TTE	54:39
2	Lénárt István	FSC	58:03
3	Dankó István	TTE	60:39
4	Marton Balázs	VHS	60:42
5	Maros Ervin Péter	ZTC	61:40
6	Angyal Gábor	ARA	62:08
7	Lengyel Vilmos	TTE	62:46
8	Ács Gábor	ZTC	64:42
9	Szávik Szabolcs dr.	TTT	75:53
10	Molnár Attila	TTE	77:46
11	Bakos Béla	FSC	84:40
	Mentler Balázs	SFC	iba

F40A Döntő A (24)

8.1 km 235 m 18 ep

1	Gillich István	MSE	54:07
2	Horváth Pál	SMA	55:40
3	Mohácsy Tamás dr.	GYO	57:18
4	Hierweg Karol	XKOB	57:34
5	Pill László	ARA	58:12
6	Allwinger Herwig	TTE	58:12
7	Erdélyi Gyula	SDS	58:13
8	Kovács Balázs	BEA	59:00
9	Mesics Péter	SMA	59:17
10	Mihácz Zoltán	TTE	59:45
11	Mulller Gábor	HSE	61:45
12	Horváth Sándor	MEA	63:08
13	Kovács Gábor	BME	64:18
14	Závodszky Tamás	KTK	67:02
15	Kuna Daniel	XKOB	67:06
16	Siegler Konrád	BEA	68:08
17	Mörk Péter	MEA	68:34
18	Juhász Gábor	HTC	72:06
19	Gera Tibor	SZV	72:27
20	Faggyas László	TTE	72:30
21	Zagyi László	JMD	74:08
22	Kovács Zoltán	KTK	76:44
23	Szőcs László	HSP	78:43
24	Oszkó László	MAC	79:53

F40A Döntő B (20)

6.1 km 160 m 13 ep

1	Török József	GYO	45:53
2	Grabecz Tibor	ARA	49:52
3	Dalos Attila	MAF	53:34
4	Filó György	DIS	55:50
5	Györgyi Zoltán	OSC	60:57
6	Fekete Zoltán	ESP	65:29
7	Pillmann Gábor	PVM	65:52
8	Urbán András	BEA	66:54
9	Fehérvári Péter	SDS	68:00
10	Varsányi Attila	VTC	68:59
11	Szőke Zoltán	PVM	72:03
12	Paskuj Mátyás	MCB	72:16
13	Liskány András István	NYV	73:46
14	Kadocsa Gábor	MEA	74:47
15	Turcsán János	PVS	75:22
16	Oláh Sándor	KOD	81:40
17	Nemcsényi László dr.	TTT	82:48
18	Jáger Péter	DHS	84:39
19	Körmendi Miklós	MSE	89:28

F45A Döntő A (24)

7.0 km 220 m 17 ep

1	Gyulai Zoltán	MSE	48:12
2	Juhász Miklós	TTE	48:37

EREDMÉNYEK

3	Takács Csaba	HER	50:15
4	Varga József	NKZ	54:08
5	Zentai László	HSE	56:26
6	Vankó Péter	HSE	57:12
7	Kaszás György	HER	58:22
8	Kele József	BEA	59:43
9	Garda Árpád	DHS	59:50
10	Sramkó Tibor	SDS	60:40
11	Tőkés Árpád	KTK	60:55
12	Pápai János	ARA	61:34
13	Rusvai László	FSC	61:50
14	Tóth Károly	VTC	62:15
15	Mets Miklós	OSC	64:46
16	Jankó Tamás	HSE	66:02
17	Pokornyik Tibor	TTT	67:49
18	Kovács József	ETC	69:03
19	Posta Botond	MAF	69:31
20	Hajagos Henrik	SZV	76:09
21	Liskány József	NYV	79:15
22	Hrenkó László	NYV	80:46
23	Sebők Gábor	ESP	83:36
24	Csonka Antal	HTC	85:33

F45A Döntő B (26)
5.5 km 205 m 13 ep

1	Tóth Gábor	SZV	43:48
2	Németh Csaba	BOF	45:27
3	Fedor Jozef	XSOK	46:41
4	Domán Gábor	THT	49:01
5	Csizmadia József	HER	51:06
6	Halla Ernő	ARA	52:14
7	D. Szabó Gyula	DIS	56:20
8	Zempléni András dr.	KOS	56:35
9	Nagy Zsolt	FMT	59:32
10	Hegedüs Béla	KTK	60:46
11	Rebák Sándor László	NYV	64:10
12	Hadnagy Árpád	HSP	64:38
13	Hajagos István	TTE	64:57
14	Gadó György	OSC	66:51
15	Molnár Gyula	BTK	70:00
16	Peregi Tamás	MAC	76:22
17	Hideg István	HTC	78:53
18	Németh Ferenc	PVM	79:05
19	Dobrossy István dr.	DIS	90:11
20	Somogyi László	BSC	92:45
21	Cenner Tibor dr.	FMT	96:01
22	Dr Incze András	KOS	122:02
Vk	Nagy Sándor	ARA	54:35
Vk	Bertóti Edgár	MEA	45:25

F50A Döntő A (24)
6.4 km 250 m 16 ep

1	Dosek Ágoston	OSC	42:03
2	Fey Sándor	HSP	46:32
3	Kerényi Dénes	HSE	50:52
4	Szokol Lajos	SZV	51:40
5	Szunyog József dr.	KTK	52:28
6	Fehér Mihály	HRF	53:40
7	Zentai József	HUF	53:59
8	Bokros István	MEA	54:25
9	Spiegl János	SMA	55:08
10	Plájer Lajos	SMA	55:24
11	Petró Géza	FSC	56:07
12	Balla Sándor	HSE	56:45
13	Pelyhe Dénes	SDS	56:49
14	Köger Gyula	PVM	57:03
15	Harkányi Csaba	HAV	57:45
16	Honfi Gábor	ESP	58:29
17	Tertsch Antal	KTK	59:00
18	Margittai Endre	SMA	59:07
19	László Károly id.	HER	60:47
20	Zsilkin Viktor	NYV	60:54
21	Mizur Jan	PSE	65:52
22	Ludvig István	MAF	66:28
23	Kürti István	PAK	68:31
24	Törjék György	TTT	79:10

F50A Döntő B (24)
5.6 km 205 m 13 ep

1	Győri László	SDS	43:54
2	Bugár József	BOF	55:42
3	Tóth Lajos	TTT	56:46
4	Somogyi Lajos	BSC	62:02
5	Kovács Nándor	PVS	62:26
6	Kovács József	SDS	64:21
7	Virág Gyula	THS	64:39
8	Kovács László dr.	PVS	66:06
8	Takács István	MSE	66:06
10	Lévai Kálmán	KSE	66:20
11	Kiss Tibor	FSC	66:35
12	Juhász István	BOF	67:21
13	Szabó László	DNS	67:28
14	Sáfrán Zoltán	ARA	68:45
15	Herter László	MAF	69:22
16	Csöngei Dezső	VTC	70:07
17	Imeli János	MSE	70:17
18	Lenkei Győző	HSP	70:56
19	Hirt Károly	ARA	71:22
20	Bíró Sándor	KRI	74:31
21	Csikós Miklós	FSC	77:25
22	Pap László	VTC	81:42
23	Horváth Tivadar	HER	91:47
	Csökör György dr.	TTT	hiba

F50A Döntő C (7)
4.8 km 150 m 12 ep

1	Krolopp Frigyes	HSP	62:15
2	Katulin Tibor	TTT	63:24
3	Magyar János	MAF	68:21
4	Mészáros Károly	TTT	97:29
5	Szebényi Béla	KAL	97:46

F55A Döntő A (24)
5.7 km 170 m 14 ep

1	Hegedüs Zoltán	OSC	45:11
2	Gyurkó László	KTK	46:15
3	Hegedüs András	BEA	46:48
4	Bikki Sándor	HER	51:27
5	Vitéz László	HER	54:01
6	Kaján László	FMT	56:04
7	Bacsó Attila	HER	56:15
8	Kolláth Gábor	SFC	56:49
9	Boros Zoltán	HSE	57:04
10	Kovács Attila	ZSC	57:40
11	Ládi János	BTK	60:21
12	Andrási Lajos	HER	62:12
13	Fluck István	PVM	64:43
14	Tüskés György	SUN	66:57
15	Drávucz Imre	HRF	67:20
16	Blum László	SZV	67:54
17	Balázsy László	PVS	72:05
18	Aknai Antal	TTT	72:17
19	Korbély Tibor	HER	73:50
20	Lőrincz Gábor	HTC	77:38
21	Tóth Sándor	ETC	77:53
22	Sódor István dr.	OSC	78:13
23	Gömbös Gyula	SKS	80:42
24	Hunyadvári László	BEA	96:20

F55A Döntő B (8)
4.3 km 145 m 13 ep

1	Vincze István	HER	44:08
2	Bogdanovits András	MSE	53:31
3	Scultéty Gábor	BOF	61:46
4	Halász László	ETC	61:52
5	Tasi Ákos	TTE	69:10
6	Mudry Ferenc	MSE	85:18

F60A Döntő A (24)
5.4 km 165 m 14 ep

1	Rétfalvi Lajos	JSS	50:35
2	Sindely Pál dr.	SZV	53:38
3	Bozán György	HSP	55:23
4	Szemler István	TTE	57:02
5	Zánkay András	BEA	57:46
6	Komár Béla	HER	58:16
7	Nagy Árpád dr.	ETC	58:31
8	Horváth Béla	KTK	58:54
9	Kardos Ferenc dr.	OSC	58:55
10	Hargitai István	TTE	59:22
11	Lénárd Miklós	ETC	61:14
12	Jelinek István	PSE	61:37
13	Berbécs Sándor	TTT	62:57
14	Csongrádi Jenő	BEA	63:18
15	Gombkötő Péter dr.	TTE	64:27
16	Kéri Gerzson dr.	HAV	73:01
17	Vajda László	ZTC	78:09
18	Vida István	OSC	78:34
19	Hornoki Géza	BEA	80:23
20	Nagy Gábor	TTE	85:02
21	Mohácsi József	HAV	86:55
22	Horváth Zoltán	ZTC	112:45
	Gánics Kálmán	HER	hiba
	Gerely Ferenc	HSP	hiba

F60A Döntő B (10)
4.4 km 140 m 10 ep

1	Tóth János	SKS	59:39
2	Simon Gyula	DIS	65:56
3	Pásztor Imre	SZV	71:02
4	Felföldi Károly dr.	SZV	72:08
5	Wengrin István	VTC	74:54
6	Ballagó Béla	FSC	77:29
7	Buda József	BSC	92:54
8	Reszter István	TTT	92:57

F65A Döntő (28)
4.9 km 165 m 12 ep

1	Muszély György	BEA	48:20
2	Marton Péter	KTC	50:44
3	Varga György	POE	57:36
4	Perényi János	GYO	61:07
5	Bányai Attila	ZTC	61:14
6	Gárdonyi Zoltán	BOF	62:57
7	Bán Sándor	HTC	65:49
8	Nagy Dezső	KTK	67:43
9	Farkas Sándor	HAV	71:06
10	Szecsődi Ákos	BEA	72:42
11	Schell Antal	PSE	76:59
12	Köblös József	KTX	77:23
13	Vass Tibor	VHS	77:30
14	Pavlovics György dr.	THS	77:59
15	Lohász Márton	BDI	83:52
16	Hargitai Miklós	TSC	89:36
17	Ijjász István	PVS	89:54
18	Árgay Gyula	BEA	95:28
19	Bogdány Miklós	TTE	99:47
20	Gönczi Péter	FMT	107:34
21	Ribényi Imre	KTK	114:23
22	Müller János	PSE	117:14
23	Varga Sándor	BEA	123:39
24	Török István	DEA	151:33
	Pearson John	PSE	hiba
	Hybal Ladislav	XKOB	hiba

F70A Döntő (17)
3.6 km 105 m 12 ep

1	Kangasmaki Heikki	BSC	47:03
2	Nyögéri Imre	KTK	47:20
3	Páhy Tibor	ARA	48:41
4	Németh Alajos	PSE	50:17
5	Adorján József dr.	SMA	57:26
6	Schönviszky László	SPA	59:09
7	Weress Kálmán	TTE	61:43
8	Pataki Zsolt	SPA	63:10
9	Buncsik János	PSE	64:34
10	Tihanyi László dr.	POE	71:48
11	Rácz Márton	TTE	79:16
12	Hódossy Béla	TSC	81:15
13	Csupor Miklós	TTE	89:05
14	Szeredai László	BDI	89:16
15	Valkony Ferenc	KTK	93:30
16	Kozma László	BAL	212:40
	Tóth Imre dr.	DAR	hiba

F75A Döntő (1)
2.6 km 65 m 11 ep

1	Dudás István	OSC	52:19

F80A Döntő (2)
2.3 km 60 m 9 ep

1	Kún Ferenc	KTK	61:05
2	Balla Sándor	KFK	77:41

F85A Döntő (2)
1.8 km 50 m 8 ep

1	Balogh László	OSC	45:55
2	Medovárszky László	PVS	53:37

N14E Döntő A (24)
3.6 km 120 m 12 ep

1	Tóth Krisztina	VTC	32:25
2	Rusvai Katalin	FSC	36:35
3	Balogh Réka	GYO	37:12
4	Varsányi Kinga	VTC	37:30
5	Gömbös Szilvia	ZTC	40:36
6	Zempléni Réka	KOS	40:59
7	Faggyas Eszter	TTE	41:02
8	Kinde Vanda	KTK	42:18
9	Konrád Krisztina	GYO	42:26
10	Goldmann Dóra	SDS	43:06
11	Pőzna Diána	VBT	43:20
12	Kadocsa Rebeka	MEA	44:08
13	Farkas Dóra	SZV	45:53
14	Faggyas Réka	TTE	46:09
15	Szabadi Bernadett	JMD	47:18
16	Dénes Orsolya	KAL	47:33
17	Kovalcsik Anna	BME	50:03
18	Bartus Petra	JMD	53:00
19	Cseh Anett	SDS	54:44
19	Péntek Gréti	LIT	54:44
21	Paskuj Rebeka	MCB	56:33
22	Mets Ildikó	MOM	56:35
23	Kerényi Szofi	KTK	71:27
24	Palkovics Éva	SDS	75:12

N14E Döntő B (11)
3.2 km 110 m 10 ep

1	Faggyas Petra	TTE	37:55
2	Szentes Dóra	JMD	42:06
3	Medve Lívia	FSC	44:01
4	Kiss Nikolett	ESP	48:29
5	Held Nikolett	FSC	54:19
6	Donkó Anna	KOS	55:17
7	Egei Petra	TTE	73:10
8	Sikhegyi Franciska	BEA	82:41
Vk	Özsvári Eszter	JMD	44:19
Vk	Dénes Krisztina	KAL	47:32

N16E Döntő (21)
5.0 km 145 m 11 ep

1	Kovács Filoména	PVS	42:36
2	Szokol Mónika	SZV	43:40
3	Őry Luca	MOM	47:35
4	Juhász V. Renáta	SZV	48:25
5	Lajos Luca	PVS	51:25
6	Tóth Réka	SZV	53:17
7	Németh Luca	SPA	53:41
8	Györgyi Hanga	MOM	56:02
9	Pőzna Anna	VBT	56:31
10	Szepesi Szilvia	TTT	58:55
11	Kakuk Zsófia	SZV	59:25
12	Schulek Iringó	KTK	59:44
13	Tőkés Tímea	KTK	60:44
14	Csőti Diána	KAL	60:59
15	Ozsvárt Dóra	SDS	61:33
16	Kovács Anett	SDS	62:04
17	Balla Brigitta	SDS	64:19
18	Paskuj Sára	MCB	65:18
19	Szabó Fanni	SDS	67:29
20	Apostol Nikolett	ETC	76:26
21	Oláh Renáta	KOD	117:56

N18E Döntő (24)
6.7 km 185 m 17 ep

1	Péley Dorottya	PVS	50:49
2	Bertóti Regina	DTC	54:56
3	Györgyi Csenge	MOM	55:10
4	Tibay Ilona	SPA	56:44
5	Zsigmond Vanda	DTC	57:33
6	Zsigmond Tímea	SZV	58:25
7	Gyalog Zsófia	SPA	62:31
8	Rusvai Mónika	FSC	65:33
9	Sebők Petra	KTK	68:01
10	Mihalkó Mónika	NYV	76:05
11	Farkas Mariann	SZV	77:03
12	Sisa Dorottya	JMD	78:35
13	Dékány Szilvia	GYO	81:15
14	Csizmadia Ágnes	HER	82:08
15	Dévényi Beatrix	ZTC	82:21
16	Császár Barbara	GOC	82:38
17	Varga Adél	NKZ	85:18
18	Papanek Andrea	MOM	88:07
19	Dévényi Erika	ZTC	96:05
20	Lőcsey Vera	KOS	118:28
	Justán Szabina	NYV	hiba
	Szijártó Anikó	SKS	hiba

N20E Döntő (11)
7.7 km 265 m 16 ep

1	Őry Eszter	MOM	54:44
2	Hrenkó Ivett	NYV	63:00
3	Máthé Fanni	TTE	66:05
4	Tas Katalin	MOM	66:21
5	Fenyvesi Laura	KTK	73:01
6	Szerencsi Dóra	SZV	75:42
7	Sümegi Mária	DTC	79:21
8	Nagy Virág	SZV	85:33
9	Novák Martina	NYV	90:26
10	Liskány Krisztina	NYV	97:20
11	Dékány Andrea	GYO	114:34

N21E Döntő A (24)
9.1 km 295 m 20 ep

1	Kelemen Bernadett	PVS	60:02
2	Dorján Zsuzsanna	PVS	66:57

3	Szerencsi Ildikó	SZV	67:10
4	Makrai Éva	ZTC	67:31
5	Viniczainé Kovács I	PVS	69:06
6	Gyurkó Fanni	ARA	70:01
7	Füzy Anna	OSC	73:40
8	Wengrin Ágnes	TTE	77:28
9	Kerekes Andrea	VTC	79:13
10	Zsigmond Száva	DTC	80:28
11	Biró Alma	MEA	85:40
12	Sebők Éva	PVS	86:49
13	Elmont Bernadett	ZTC	90:56
14	Császár Éva	GOC	92:14
15	Allwinger Tünde	TTE	95:51
16	Liskány Diána	NYV	96:29
17	Uhlir Timea	ZTC	97:47
18	Kaufmann Brigitta D	THS	97:50
19	Kovács Edit	ARA	99:43
20	Dóczi Petra	OSC	112:30
21	Szunyog Emese	KTK	112:34
	Daragó Zsófia	ETC	hiba
	Pogány Borcsi	KTK	hiba

N21E Döntő B (11)
6.4 km 220 m 16 ep

1	Kaszás Szilvia	BSC	72:06
2	Szivák Ildikó	ARA	75:16
3	Szabó Veronika	ARA	76:25
4	Szigethy Ildikó	HER	76:54
5	Széplaki Erika	VHS	82:32
6	Herczku Timea	HSP	88:41
7	Tertsch Ágnes	KTK	90:32
8	Győri Judit	SDS	92:09
	Bárd Barbara	KAL	hiba
Vk	Rostás Anikó	KAL	hiba

N35A Döntő (25)
5.0 km 155 m 13 ep

1	Boros Anna	SDS	40:40
2	Balogh Piroska	SZV	41:20
3	Bokros Andrea dr.	MEA	44:19
4	Skerletz Imola	SMA	44:47
5	Füzy Judit	OSC	47:46
6	Gillichné Kalocsai Adrienn dr.	MSE	50:09
7	Németh Zsoltné	HER	51:52
8	Horváti Réka	HSP	53:26
9	Galambos Erika	THS	53:51
10	Győrffy Gabriella	HSE	53:53
11	Cseresnyés Ágnes	TTE	56:30
12	Kiss Teodóra	ETC	58:31
13	Nagy Orsolya	TSE	59:35
14	Holper Antónia	TTE	63:25
15	Skerletz Noémi	SMA	65:21
16	Hajagos Istvánné	TTE	68:14
17	Dénes Ildikó	KAL	70:42
18	Károssy Réka	SZV	71:51
19	Horváth Judit	DHS	76:38
20	Rácz Mónika	TTE	77:07
21	Pincés Marianna	TTT	79:17
22	Ebinger Mónika	KFK	81:16
23	Schultheisz Edina	KFK	100:06
	Kovácsné Bajnóczi Rita	FMT	hiba

N40A Döntő (22)
4.0 km 160 m 13 ep

1	Mátyás Ildikó	PVM	33:41
2	Rusvainé Barócsi K	FSC	35:08
3	Jakubecz Andrea	BME	38:13
4	Lovas Ágnes	PVM	40:07
5	Tömördi Ágnes	HSE	41:00
6	Csizmadiáné Szőtádi Annamária	HER	41:17
7	Kaszásné Boa Ágnes	HER	42:30
8	Turcsánné Cseh Erzsébet	PVS	43:15
9	Hajas Csilla dr.	KOS	44:22
10	Kissné Kiss Mária	JMD	45:19
11	Síkhegyi Gabriella	BEA	46:09
12	Tóth Marianna	PVM	47:09
13	Justánné Bánszki Zsuzsa	NYV	47:23
14	Radics Anna	ETC	48:12
15	Ajkai Adrien	POE	48:33
16	Orbán Judit	POE	48:42
17	Tamásné Szakács Judit	MSE	50:23
18	Halászné L. Ibolya	ETC	51:18
19	Juhászné Bálint Ildikó	HTC	55:56
20	Nagypéter Mária	JMD	56:24
21	Tóth Károlyné	VTC	64:38
22	Nemesházi Lászlóné	PSE	68:05

N45A Döntő (21)
3.7 km 120 m 13 ep

1	Kárnán Ildikó	HSE	30:30
2	Jenővári Gabriella	HSE	32:08
3	Marczis Márta	ETC	35:26
4	Özse Ágnes	KRI	36:22
5	Bacsó Piroska	MAF	38:21
6	Dániel Edit	HSE	39:27
7	Szerencsiné Csamangó Jusztina	PUS	40:02
8	Vargáné Kocsis Katalin	NKZ	40:23
9	Nagy Zsuzsanna dr.	HER	40:47
10	Jenei Margit	BOF	45:33
11	Ludvig Ágnes	MAF	46:00
12	Hideg Istvánné	HTC	49:21
13	Ostorics Zsuzsanna	PSE	53:50
14	Nagy Márta	ARA	55:18
15	Gösswein Judit	PSE	55:29
16	Regályné Zarnóczay Klára	NYK	55:40
17	Terjékiné Tóth Edit	HRF	56:32
18	Liskányné Jákor A.	NYV	62:08
19	Pápainé Poós Ildikó	ARA	70:51
20	Knódel Éva	KOD	72:23
21	Kapitány Attiláné	PVM	74:04

N50A Döntő (18)
3.7 km 110 m 12 ep

1	Muzsnai Ágota dr.	HSE	38:02
2	Szopori Éva	KRI	40:56
3	Gelei Zsuzsanna	KTK	45:10
4	Mező Éva	PVM	45:17
5	Fent Marianne	ARA	47:32
6	Serák Katalin	ARA	49:00
7	Vávrová Beata	XKOB	49:53
8	Makrainé Tóth Rita	BOF	50:48
9	Lévainé Kovács Róza	KSE	51:50
10	Keszthelyi Ildikó	PSE	58:16
11	Kocsis Gyöngyi	ARA	59:43
12	Mitterer Andrea	BEA	59:55
13	Kovács Olga	HAV	60:33
14	Cserpák Ferencné	NYV	63:23
15	Szabó Zsuzsanna	MOM	64:02
16	Lenkeiné Halasi E	HSP	66:43
17	Veresné Sipos Etelka	HRF	67:30
18	Mészárosné Boros V	TTT	91:21

N55A Döntő (10)
3.5 km 110 m 11 ep

1	Hegedüs Ágnes	BEA	40:30
2	Grant Julianna	PSE	40:32
3	Rostás Irén	HTC	40:45
4	Horváti Ildikó	HSP	44:24
5	Novotni Tiborné	BME	45:32
6	Komár Béláné	HER	50:37
7	Tóth Józsefné	HAV	54:33
8	Szuromi Imréné	BOF	58:09
9	Karsai Klára	OSC	61:48
10	Kühn Edit	PVM	76:08

N60A Döntő (9)
2.7 km 95 m 11 ep

1	Biró Aletta	BEA	31:59
2	Korik Vera	PSE	33:13
3	Csorja Ida	HTC	45:26
4	Simon Krisztina	HSP	46:00
5	Cser Borbála	HER	48:04
6	Svab Lászlóné	KTK	52:01
7	Hanusz Mária	OSC	55:55
8	Gombkötő Zsuzsanna	VTC	63:05
9	Szabados Magdolna	KTC	63:20

N65A Döntő (5)
2.6 km 65 m 11 ep

1	Cser Krisztina	FMT	49:18
2	Sötérné Farkas Anna	PSE	50:08
3	Pearson Hilary	PSE	63:41
4	Wengrin Istvánné	VTC	78:06
5	Babai Margit dr.	TTE	80:31

N70A Döntő (2)
1.8 km 50 m 8 ep

1	Éllás Vilmosné	TTE	30:49
2	Ujvárosi Lajosné	DNY	33:54

Országos Csapatbajnokság
2007. október 6. Kiskunhalas

F14

1 PVS1 1:56:57
Péley Domokos 0:37:15
Kazal Márton 0:39:51
Nagy Attila 0:39:51

2 VHS2 2:22:40
Csöngei Dávid 0:47:16
Gazdig Vendel Özséb 0:55:00
Lükő Dániel 0:40:24

3 VBT 2:26:50
Dudás Tamás 1:01:28
Horváth Gergő 0:49:28
Horváth Marcell 0:35:54

4 SZV2 2:45:36
Gera Tamás 1:10:27
Vajda Balázs 0:45:23
Apjok Dániel 0:49:46

5 TTE 3:01:50
Tóth Adrián 0:49:41
Dankó Botond 1:07:28
Miházi Ádám 1:04:41

6 PVS2 3:07:26
Hambuch Mátyás 0:55:26
Etlinger János 1:25:30
Kovács Bertalan 0:46:30

7 TSE 3:12:23
Brenn Dávid 1:21:10
Nagy Mátyás 1:08:11
Horváth Máté 0:43:02

8 ESP 3:24:53
Beluzsár Ádám 0:48:49
Vakarcs Erik 1:22:23
Uzelman Péter 1:13:41

9 SZV1 3:28:07
Zsigmond Richárd 1:04:12
Rácz Sándor 1:16:04
Krokavecz Simon 1:07:51

10 FSC 3:37:50
Jakus Bertalan 1:12:32
Nagy Gábor 1:23:51
Rusvai László 1:01:27

11 GYO 3:54:07
Ifj.Váradi Attila 1:36:53
Váradi Vivien 1:16:17
Mohácsy Ádám 1:00:57

12 VHS1 4:03:23
Gönye András 1:00:15
Tölgyesi Aurél 1:29:08
Dima Péter 1:34:00

13 SDS 4:17:51
Horváth Ádám 1:09:18
Orosz Tamás 2:07:05
Fehérvári Dániel 1:01:28

SPA Hiba
Bartók Marci Hiba
Zacher Viktor 0:53:37
Balázs Bulcsú 1:01:39

DTC Hiba
Tölgyesi Tamás Hiba
Tugyi Levente 0:59:59
Kirilla Péter 1:02:24

F16

1 BME 2:46:02
Kovács Domonkos 1:01:02
Kovács Sebestyén 0:53:22
Kovács Boldizsár 0:51:38

2 MOM 2:49:32
Jenes Géza 0:49:57
Jenes Ottó 0:58:49
Györgyi Ábel 1:00:46

3 DTC 2:53:02
Spicze Máté 1:06:00
Hoitsy Márton 0:51:49
Radványi Ádám 0:55:13

4 VHS 2:53:37
Kaptur Ádám 1:16:05
Tölgyesi Ákos 0:48:50
Pongrácz Ervin 0:48:42

5 SDS 2:55:49
Cserki Soma 1:00:01
Molek Dávid 0:58:05
Diószegi Bálint 0:57:43

6 VBT 3:12:52
Németh Bence 0:54:55
Heilig Dániel 1:03:00
Nagy Patrik 1:14:57

7 SPA 3:13:54
Bárczes Zsigmond 1:10:05
Bugár Gergő 1:05:13
Tölgyesi Renátó 0:58:36

8 HTC 3:18:55
Hideg Gábor 0:54:04
Szabó Ákos 1:22:34
Petrócki Ádám 1:02:17

9 ZTC 3:29:57
Lukács Gergő 1:16:12
David Lafer 1:06:51
Molnár Barnabás 1:06:54

10 THT 3:30:48
Zoboki Barna 1:27:06
Zoboki Csanád 0:54:59
Hartmann Ákos 1:08:43

F18

1 SZV 3:04:27
Pálinkó Márton 1:06:58
Horváth Tamás 1:00:47
Bereczki Máté 0:56:42

2 PVS1 3:15:34
Turcsán Gábor 1:00:04
Hardi Balázs 1:16:40
Baumholczer Máté 0:58:50

EREDMÉNYEK

3 MOM 3:18:26
Györgyi Péter 1:09:23
Györgyi Máté 1:07:33
Mets Márton 1:01:30

4 SPA 3:38:55
Tóth Károly 1:10:51
Vellner Gábor 1:04:29
Nagy Kristóf 1:23:35

5 PVS2 4:18:50
Lápossy Péter 1:15:30
Lacza Bálint 1:29:29
Kovács András 1:33:51

6 ESP 4:20:36
Kuzman Zsolt 1:05:31
Szentesi Tamás 1:42:46
Szívós Dániel 1:32:19

7 HRF 4:33:37
Lovas Gergely 1:36:58
Veres Tamás Pál 1:37:15
Terjéki Miklós 1:19:24

8 KAL 4:33:38
Sebők Péter 1:21:47
Kopasz Róbert 1:25:19
Lovászi Péter 1:46:32

9 FSC 4:40:01
Spisák László 1:19:30
Móra Gábor 1:36:27
Barna Tamás 1:44:04

GOC Hiba
Horváth Domonkos 1:49:00
Góth Roland n.i.
Szaknyéri Vendel 1:37:29

ETC Hiba
Hrab Dániel Hiba
David Franko Hiba
Repka Dániel n.i.

F20

1 ETC 3:46:54
Szabó András 1:07:17
Kaló Attila 1: 19:02
Ondrej Kvaka 1:20:35

2 ARA1 4:05:53
Pápai Tamás 1:16:43
Kovács Dávid 1:27:33
Tári Kornél 1:21:37

3 DTC 4:25:27
Stefán Ringer 1:25:28
Bertóti Róbert 1:30:04
Ádámszki Tamás 1:29:55

4 KTK 4:30:48
Krajcik Michal 1:14:26
Gidófalvi Szabolcs 1:38:52
Szabó Márk 1:37:30

5 TTE 5:58:12
Kácsor Attila 1:49:40
Gadolla Máté 2:15:19
Lukács Mihály 1:53:13

SZV Hiba
Takács Balázs Hiba
Farkas Ottó 1:25:53
Vicián Péter 1:15:42

SDS Hiba
Erdélyi Martin Hiba
Morvai András 1:35:44
Nagy László Hiba

DIS Hiba
Zsilinszky Pál 1:51:49
Filó Bernát 1:52:54
Gabnai Zoltán Hiba

ARA2 Hiba
Tari Gábor Hiba
Szivák András 1:56:00
Szivák Béla 1:47:22

F21

1 PVS 6:30:59
Kovács Róbert 1:41:05
Vonyó Péter 1:31:59
Antal András 1:37:46
Antal Miklos 1:40:09

2 KAL2 6:31:21
Spiegl Máté 1:41:38
Koprivanacz Imre 1:39:57
Baksa Csaba 1:39:48
Dénes Zoltán 1:29:58

3 ARA 6:45:50
Kiffer Gyula 1:46:23
Molnár Róbert 1:43:13
Molnár Tibor 1:39:43
Bogos Tamás 1:36:31

4 ZTC 6:57:11
Maros Ervin Péter 2:05:13
Novai György 1:43:57
Thomas Krejci 1:26:39
Varga Bálint 1:41:22

5 DTC 6:57:12
Szundi Attila 1:41:53
Balabás Péter 1:45:50
Magyar Zsolt 1:36:48
Halona Gergely 1:52:41

6 MOM 7:09:46
Oszlovics Ádám 1:46:43
Zsebeházy István 1:29:30
Zsebeházy Zsolt 2:18:10
Kisvölcsey Ákos 1:35:23

7 HTC 7:27:42
Forrai Gábor 1:38:05
Vörös Endre 1:51:37
Bánfi Róbert 2:17:30
Forrai Miklós 1:40:30

8 KAL1 8:09:06
Kovács János 2:05:47
Nagy Viktor 1:41:30
Török Tibor 2:37:44
Hegedűs Péter 1:44:05

9 HSP 8:12:13
Vizi Tibor 1:55:00
Lenkei Ákos 1:51:32
Kocsik Árpád dr. 2:16:07
Szűcs Levente Attila 2:09:34

10 KTK 8:57:28
Harkányi Nándor 2:25:48
Ludvig Péter 2:02:40
Simon Tamás 2:09:17
Fekete András 2:19:43

11 THT 9:04:11
Domán Rajmund 2:26:11
Vajda Zsolt 1:54:47
Zoboki Mihály 2:41:47
Domán Gábor 2:01:26

12 TSE 9:05:06
Horváth Zoltán 1:59:22
Korcsok Pál 1:50:18
Baranovszki Zoltán 3:29:37
Zöldesi Andor 1:45:49

13 MCB 11:49:18
Nyári Sándor 3:14:10
Révész Gábor 2:34:49
Paskuj Mátyás 3:12:58
Bozsó Norbert 2:47:21

SPA Hiba
Morondini Viktor 1:49:44
Mátyus Attila n.i.
Kemenczky Jenő 2:00:54
Zai Bálint 2:07:57

ETC Hiba
Ferenczi Krisztián 2:23:55
Szajkó Csaba Hiba
Halász Balázs Hiba
Kovács József Hiba

F105

1 TTE2 3:46:50
Hajdu Martin 1:18:37
Baracsi Gábor 1:11:56
Egei Tamás 1:16:17

2 PVS2 4:00:22
Viniczai Ferenc 1:16:49
Kovács László dr.ifj. 1:13:06
Turcsán János 1:30:27

3 SMA 4:03:22
Horváth Pál 1:23:07
Mesics Péter 1:16:50
Schlosser Balázs 1:23:25

4 VHS 4:10:14
Kovács Gábor 1:30:36
Chmelik Ernő 1:22:12
Vass Tibor 1:17:26

5 TTE1 4:28:51
Dankó Zoltán 1:40:19
Miháczi Zoltán 1:25:14
Gyimesi Zoltán 1:23:18

6 ZTC1 4:34:08
Fehér Ferenc 1:17:38
Mitró Zoltán 1:16:58
Serestey Áron 1:59:32

7 TSE 4:49:59
Nagy István 1:16:59
Zakariás János 2:08:09
Zakariás Péter 1:24:51

8 SDS 5:02:43
Goldmann Róbert 1:24:35
Marczis István ifj. 2:07:05
Fehérvári Péter 1:31:03

9 PVM 5:04:26
Szeberth Péter 1:17:02
Csatlós Ferenc 1:46:55
Radnai Zsolt 2:00:29

10 HUF 5:10:06
Zentai József 1:39:11
Reviczki Zsolt 1:56:31
Hugyecz Zoltán 1:34:24

11 GYO 6:02:36
Váradi Attila 1:45:17
Váradi Zsolt 1:59:43
Konrád Csaba 2:17:36

PVS1 Hiba
N.N. n.i.
Olsavszky-Szűcs G dr 1:28:29
Felföldi Barnabás 1:30:30

VTC Hiba
Tóth Károlyné Hiba
N.N. n.i.
Molnár Péter Hiba

F125

1 HTC 3:17:14
Csonka Antal 1:14:06
Juhász Gábor 1:05:54
Dezső Sándor 0:57:14

2 FSC1 3:24:05
Petró Géza 1:10:35
Jakus Zoltán 1:10:39
Nagy Tibor 1:02:51

3 BEA 3:28:58
Semaska Darius 1:10:56
Lantos Zoltán 1:05:27
Siegler Konrád 1:12:35

4 HSE 3:29:35
Zentai László 1:13:16
Kiácz Bence 1:10:15
Mulller Gábor 1:06:04

5 HSP 3:29:41
Fey Sándor 1:12:31
Szőcs László 1:13:04
Marton János 1:04:06

6 GYO 3:32:08
Mohácsy Tamás 1:05:30
Gyalla János 1:10:47
Török József 1:15:51

7 FSC2 3:41:41
Lénárt István 1:17:44
Kiss Tibor 1:19:11
Rusvai László 1:04:46

8 PVM1 3:54:22
Pavlovics Gábor 1:07:03
Herendi Csaba 1:24:19
Németh Ferenc 1:23:00

9 MEA 4:12:52
Mörk Péter 1:16:40
Horváth Sándor 1:09:45
Bunyik László 1:46:27

10 TTE 4:34:38
Dankó István 1:25:41
Károlyi Gyula 1:36:10
Hajagos István 1:32:47

11 PVM2 4:51:34
Pillmann Gábor 1:50:46
Nagy György 1:25:49
Ambrus Sándor 1:34:59

KTK Hiba
Hegedűs Béla n.i.
Szabó Gábor 1:41:24
Kovács Zoltán 1:13:24

F145

1 OSC1 2:55:28
Hegedűs Zoltán 1:04:42
Szlatényi Ferenc 0:58:08
Dosek Ágoston 0:52:38

2 HSE 3:00:31
Kerényi Dénes 1:01:20
Vankó Péter 0:59:58
Jankó Tamás 0:59:13

3 HER 3:01:22
László Károly 1:04:49
Kaszás György 0:57:47
Takács Csaba 0:58:46

4 SMA 3:15:03
Margittai Endre 1:04:05
Melkes Antal 1:10:03
Plájer Lajos 1:00:55

5 VTC 3:15:58
Csöngei Dezső 1:17:12
Nagy Márton 1:00:59
Tóth Károly 0:57:47

6 ESP 3:16:11
Pelbárt Zoltán 1:07:11
Sebők Gábor 1:06:59
Honfi Gábor 1:02:01

7 SDS1 3:19:24
Erdélyi Gyula 1:11:28
Győri László 1:00:02
Pelyhe Dénes 1:07:54

8 ARA1 3:20:47

Szepesi Imre	1:24:47
Prill László	0:55:45
Pápai János	1:00:15
9 KTK	**3:22:58**
Szunyogh József	1:00:59
Tertsch Antal	1:08:20
Závodszky Tamás	1:13:39
10 DIS	**3:24:04**
Gabnai Ernő	1:01:09
Filó György	1:09:15
Zsilinszky Pál	1:13:40
11 NYV	**3:38:11**
Zsilkin Viktor	1:03:42
Rebák Sándor L.	1:17:10
Hrenkó László	1:17:19
12 HBS	**3:39:58**
Kotolics János	1:10:48
Zelei Ferenc	1:17:56
Kovács András	1:11:14
13 HRF	**3:54:26**
Drávucz Imre	1:29:15
Szabovik Zoltán	1:24:17
Fehér Mihály	1:00:54
14 MAF2	**4:02:04**
Ludvig István	1:07:36
Herter László	1:33:38
Molnár Gábor	1:20:50
15 BOF	**4:03:19**
Bugár József	1:21:02
Juhász István	1:28:31
Németh Csaba	1:13:46
16 SDS2	**4:08:14**
Sramkó Tibor	1:04:19
Ivák Pál	1:22:06
Kovács József	1:41:49
17 OSC2	**4:12:16**
Györgyi Zoltán	1:31:27
Mets Miklós	1:08:45
Kardos Ferenc	1:32:04
18 FSC	**4:14:01**
Kocsis László	1:04:23
Csikós Miklós	1:40:13
Kubacsek József	1:29:25
19 HSP	**4:24:40**
Krolopp Frigyes	1:34:08
Lenkei Győző	1:22:08
Szűcs B. Levente	1:28:24
20 ARA2	**4:32:05**
Ádám András	1:45:03
Somlay Gábor	1:29:54
Hirt Károly	1:17:08
PSE	**Hiba**
Pearson Hillary	Hiba
Nagy András	0:58:52
Nemesházi László	1:08:30
MAF1	**Hiba**
Ludvig Ágnes	Hiba
Bacsó Piroska	1:17:03
N.N.	n.i.

F165

1 HSE	**2:26:08**
Boros Zoltán	0:46:14
Balla Sándor	0:49:37
Máj Stefan	0:50:17
2 HER3	**2:40:47**
Bikki Sándor	0:47:19
Bacsó Attila	0:59:59
Horváth Tivadar	0:53:29
3 BEA1	**2:46:17**
Kele József	0:48:34
Lux Iván	1:07:46
Hegedüs András	0:49:57
4 HER2	**2:54:44**
Csizmadia József	0:53:47
Komár Béla	1:02:16
Vitéz László	0:58:41
5 PSE1	**3:08:07**
Horváth György	0:50:51
Holluby Andor	1:22:41
Mizur Jan	0:54:35
6 HER1	**3:11:52**
Gáncs Kálmán	1:06:54
Korbély Tibor	1:06:58
Andrási Lajos	0:58:00
7 PVM	**3:12:02**
Fluck István	1:02:16
Kóger Gyula	0:50:43
Lajtai Sándor	1:19:03
8 BEA2	**3:12:33**
Hunyadvári László	0:57:41
Homoki Géza	0:59:02
Urbán András	1:15:50
9 ARA	**3:14:50**
Páhy Tibor	1:23:39
Nagy Sándor	0:59:08
Halla Ernő	0:52:03
10 HAV	**3:17:43**
Mohácsi József	1:15:23
Harkányi Csaba	0:49:08
Kéri Gerzson	1:13:12
11 TTE1	**3:19:40**
Urbán Imre	0:47:27
Pap László	0:52:13
Nagy Gábor	1:40:00
12 HTC	**3:27:07**
Hideg István	1:05:25
Bán Sándor	1:20:05
Lőrincz Gábor	1:01:37
13 TTE2	**3:38:14**
Bogdány Miklós	1:24:58
Tasi Ákos	1:21:25
Faggyas László	0:51:51
14 PSE2	**4:13:31**
Olajos Ferenc	1:06:14
Lázár László	1:29:00
Pearson John	1:38:17
15 POE	**4:31:27**
Varga György	1:04:49
Ortmann János	1:05:36
dr Tihanyi László	2:21:02

F185

1 BEA	**2:33:53**
Zánkay András	0:46:43
Csongrádi Jenő	0:57:30
Muszély György	0:49:40
2 TTE	**2:40:15**
Szemler István	0:47:40
Gombkötő Péter dr.	0:58:58
Hargitai István	0:53:37
3 ETC	**2:40:17**
Lénárd Miklós	0:52:16
Dr.Nagy Árpád	1:05:04
Nagy Lajos	0:42:57
4 KTK	**2:44:07**
Gyurkó László	0:40:53
Nagy Dezső	1:12:19
Horváth Béla	0:50:55
5 SZV	**2:45:13**
Sindely Pál dr.	0:50:48
Felföldi Károly dr.	0:54:46
Pásztor Imre	0:59:39
6 PVS	**3:04:20**
Ijjász István	1:10:21
Lipp József	1:00:36
Balázsy László	0:53:23
7 ZTC	**3:14:02**
Horváth Zoltán	1:18:22
Vajda László	0:57:33
Bányai Attila	0:58:07
8 OSC	**3:18:58**
Dudás István	1:07:18
Vida István	1:00:44
Sódor István	1:10:56
HSP	**Hiba**
Bozán György	0:46:49
Gerely Ferenc	n.i.
Horváti György	n.i.

F205

1 PSE	**2:34:04**
Buncsik János	1:04:51
Schell Antal	0:54:49
Jelinek István	0:34:24
2 BEA	**3:38:47**
Vörös István dr.	1:22:59
Varga Sándor	1:12:05
Argay Gyula	1:03:43
KTK	**Hiba**
Valkony Ferenc	1:11:10
Nyőgéri Imre	0:46:33
Selypes Gyula	Hiba

N14

1 VTC	**1:55:34**
Tóth Krisztina	0:35:06
Varsányi Kinga	0:31:25
Domán Fruzsina	0:49:03
2 GYO	**2:14:05**
Liszka Eszter	0:48:17
Balogh Réka	0:40:42
Konrád Krisztina	0:45:06
3 TTE1	**2:23:48**
Faggyas Petra	0:52:08
Faggyas Eszter	0:38:08
Faggyas Réka	0:53:32
4 FSC	**2:25:19**
Held Nikolett	0:47:32
Medve Lívia	1:01:01
Rusvai Katalin	0:36:46
5 JMD	**2:25:52**
Bartus Petra	0:51:12
Szabari Bernadett	0:56:02
Ózsvári Eszter	0:38:38
6 VBT	**2:32:08**
Dudás Réka	0:46:20
Pózna Diána	0:49:05
Kiss Eszter	0:56:43
7 MEA	**2:44:40**
Tóth Blanka	1:03:25
Horváth Hanga	0:57:09
Kadocsa Rebeka	0:44:06
8 SZV	**2:50:12**
Vass Flóra	1:21:40
Vass Luca	0:51:55
Farkas Dóra	0:36:37
9 SDS	**2:53:20**
Cseh Anett	1:02:48
Goldmann Júlia	1:03:12
Palkovics Éva	0:47:20
10 ESP	**2:57:51**
Nedeczey-Ruzsák Mira	1:01:10
Kiss Nikolett	0:47:24
Skovrán Brigitta	1:09:17
11 HTC1	**3:15:24**
Gubicza Viktória	1:09:23
Szabó Kamilla	1:09:44
Bán Zsanett	0:56:17
12 DTC	**3:22:49**
Soós Júlia	1:13:05
Nagy Orsolya	1:09:29
Csüll Barbara	1:00:15
13 BEA	**3:44:19**
Forrás Zsófia	1:07:55
Sikhegyi Franciska	1:42:05
Csontos Zsuzsanna	0:54:19
14 HTC2	**4:14:56**
Molnár Krisztina	1:42:38
Molnár Viktória	1:00:40
Juhász Csilla	1:31:38
TTE2	**Hiba**
Miháczi Diána	n.i.
Egei Petra	0:54:08
Hajdu Dorisz	n.i.
PVS	**Hiba**
Krassóy Kinga	0:58:10
Baumholczer Eszter	0:52:42
Krassóy Kata	Hiba

N16

1 SZV	**2:26:12**
Juhász V. Renáta	0:50:09
Szokol Mónika	0:49:59
Tóth Réka	0:46:04
2 SDS1	**2:55:46**
Kovács Anett	1:04:41
Ozsvárt Dóra	0:59:12
Koós Brigitta	0:51:53
3 MOM	**3:03:49**
Őry Luca	0:56:07
Mets Ildikó	1:04:17
Györgyi Hanga	1:03:25
4 KAL	**3:24:12**
Csóti Diána	1:02:13
Dénes Orsolya	1:19:58
Dénes Krisztina	1:02:01
5 SDS2	**3:31:14**
Balla Brigitta	1:08:38
Goldmann Dóra	1:08:40
Szabó Fanni	1:13:56
6 GOC	**4:07:59**
Erős Zsófia	1:28:07
Gyöngy Sára	1:08:05
Gál Szabina	1:31:47

N18

1 DTC	**3:03:14**
Ivana Durzova	1:10:56
Bertóti Regina	0:58:58
Zsigmond Vanda	0:53:20
2 SPA	**3:05:47**
Gyalog Zsófi	1:09:31
Tibay Ilona	0:49:33
Fleischer Orsi	1:06:43
3 SZV	**3:15:50**
Kakuk Zsófia	1:05:12
Szokol Boglárka	1:13:40
Farkas Mariann	0:56:58
4 ZTC	**3:22:47**
Dévényi Beatrix	1:05:29
Gömbös Szilvia	1:07:09
Dévényi Erika	1:10:09

EREDMÉNYEK

5 KOS 4:08:36
Zempléni Réka 1:08:14
Németh Anna 1:22:28
Lőcsey Vera 1:37:54

6 BEA 4:30:55
Denave Alizée 1:22:32
Móga Piroska 1:28:04
Csontos Bori 1:40:19

7 GOC 5:22:13
Czigány Anna 1:34:31
Sepsey Annamária 2:41:10
Császár Barbara 1:06:32

PVS Hiba
Kovács Filoména 0:55:18
Péley Dorottya 0:46:37
Lajos Luca Hiba

N20

1 SZV 2:53:51
Zsigmond Tímea 0:56:57
Szerencsi Dóra 0:58:16
Nagy Virág 0:58:38

2 MOM 3:03:17
Györgyi Csenge 1:03:59
Tas Katalin 1:07:37
Őry Eszter 0:51:41

3 NYV 3:04:42
Novák Martina 1:07:38
Hrenkó Ivett 0:52:18
Nyüsti Szilvia 1:04:46

4 KTK 4:03:10
Fenyvesi Laura 1:11:32
Tőkés Tímea 1:36:12
Sebők Petra 1:15:26

5 DTC 6:17:20
Kiss Vivien 2:13:13
Bucz Barbara 2:02:14
Sümegi Mária 2:01:53

N21

1 PVS 3:30:12
Viniczainé Kovács I 1:14:30
Domján Zsuzsanna 1:10:30
Kelemen Bernadett 1:05:12

2 SZV 3:42:26
Szabó Andrea 1:24:48
Balogh Piroska 1:14:07
Szerencsi Ildikó 1:03:31

3 ZTC 3:42:47
Makrai Éva 1:02:35
Horváth Tímea 1:22:03
Stephanie Killmann 1:18:09

4 DTC 3:46:58
Zsigmond Száva 1:17:50
Lubinszki Mária 1:22:49
Katarína Labasova 1:06:19

5 TTE2 4:00:50
Máthé Fanni 1:23:07
Wengrin Ágnes 1:18:47
Lux Andrea 1:18:56

6 KTK1 4:09:55
Prékop Márta 1:27:25
Scultéty Orsolya 1:20:10
Fekete Anikó 1:22:20

7 ETC 4:12:48
Radics Anna 1:39:25
Jana Macinska 1:07:08
Daragó Zsófia 1:26:15

8 FSC1 4:18:19
Csikós Nóra 1:22:24
Petró Annamária 1:33:44
Rusvainé Barócsi K 1:22:11

9 VTC 4:29:01
Hecz Katalin 1:39:43
Miskó Tünde 1:29:41
Kerekes Andrea 1:19:37

10 FSC2 4:45:02
Balogh Katalin 1:41:24
Balogh Edina 1:29:46
Rusvai Mónika 1:33:52

11 BEA 4:56:43
Nagy Krisztina 1:29:24
Friedrich Orsolya 1:56:45
Marosán Ágnes 1:30:34

12 JMD 4:57:54
Sisa Dorottya 1:42:02
Nagypéter Mária 1:40:41
Kissné Kis Mária 1:35:11

13 ARA 5:02:26
Kovács Edit 1:33:35
Ádám Vera 2:04:42
Szabó Vera 1:24:09

14 HTC 5:04:36
Petrócki Szilvia 1:24:54
Vigh Enikő 2:11:10
Bán Borbála 1:28:32

15 TTE1 5:13:48
Prinzhausen Judit 1:55:01
Lengyel Andrea 1:34:12
Farkas Krisztina 1:44:35

16 KTK2 6:04:41
Simon Hajnal 3:06:02
Pogány Borbála 1:27:43
Kerényi Krisztina 1:30:56

NYV Hiba
Liskány Diána 1:33:09
Liskány Krisztina Hiba
Mihalkó Mónika 1:28:55

MEA Hiba
Farkas Gabriella 1:24:49
Bunyik Emese Hiba
Valler Krisztina 1:24:13

N105

1 PVM 2:41:20
Csillag Vera 0:55:46
Mátyás Ildikó 0:53:16
Lovasi Katalin 0:52:18

2 HER 3:01:38
Csizmadiáné
Szőládi Annamária 0:59:17
Német Zsolt né 1:02:04
Kaszásné Boa Á 1:00:17

3 TTE 3:24:02
Hajagos Istvánné 1:02:12
Holper Antónia 1:10:17
Németh Ágnes 1:11:33

4 SDS 3:32:05
Ivákné Bakos Mária 1:44:02
Boros Anna 0:47:45
Nagy Ákosné 1:00:18

5 KTK 3:37:51
Belle Katalin 1:25:25
Gelei Zsuzsa 1:05:18
Tóthné Schuch A 1:07:08

6 TSE 3:48:05
Horváth Zoltánné 1:25:19
Varjasi Ilona 1:06:33
Nagy Orsolya 1:16:13

N125

1 HSE 2:23:10
Győrffy Gabriella 0:52:08
Tömördi Ágnes 0:47:32
Kármán Katalin 0:43:30

2 TTE 2:39:27
Cseresnyés Ágnes 0:58:24
Rácz Mónika 0:48:56
Horváth Magda 0:52:07

3 ETC 3:10:33
Kiss Teodóra 1:01:28
Marczis Márta 1:05:47
H.Lisztóczki Ibolya 1:03:18

4 PVM 3:36:22
Mező Éva 1:18:39
Lovas Ágnes 0:56:16
Kapitány Attiláné 1:21:27

5 NYV 3:41:15
Cserpák Ferencné 1:22:17
Liskányné Jákor A 1:12:56
Justánné Bánszki Zs 1:06:02

POE Hiba
Ajkai Adrien Hiba
Orbán Judit 1:10:56
Berdiné Balázs K 1:30:45

N150

1 PSE2 2:00:16
Grant Julianna 0:40:22
Korik Vera 0:41:35
Riczel Zsuzsanna 0:38:19

2 HSE 2:00:22
Muzsnai Ágota 0:45:19
Májova Paulina 0:42:58
Jenővári Gabriella 0:32:05

3 BEA 2:10:05
Bíró Aletta 0:49:39
Hegedüs Ágnes 0:43:39
Sikhegyi Gabriella 0:36:47

4 HER 2:15:04
Nagy Zsuzsa 0:49:50
Komár Béláné 0:44:10
Cser Borbála 0:41:04

5 BOF 2:27:17
Jenei Margit 0:40:05
Makrainé Tóth Rita 0:55:01
Szuromi Imréné 0:52:11

6 HTC 2:27:42
Rostás Irén 0:45:16
Csorja Ida 0:55:19
Hidegné Laták M: 47:07

PSE1 Hiba
Ostorics Zsuzsanna 0:49:27
Keszthelyi Ildikó 0:50:45
Gösswein Judit Hiba

Országos Egyesületi Váltó Bajnokság
2007. október 7. Kiskunhalas

Férfi

1 PVS1 3:20:40
Nagy Attila 24:23
Baumholczer Máté 38:12
Kazal Márton 36:53
Turcsán Gábor 51:20
Vonyó Péter 49:52

2 SZV1 3:31:15
Vajda Balázs 29:43
Pálinkó Márton 35:25
Bereczki Máté 37:45
Horváth Tamás 54:14
Sinkó János 54:08

3 MOM 3:31:35
Jenes Soma 25:39
Györgyi Máté 47:40
Jenes Géza 35:07
Mets Márton 55:15
Zsebeházy István 47:54

4 ETC 3:34:30
David Franko 25:35
Kató Attila 47:24
Hrab Dániel 38:14
Szajkó Csaba 57:36
Szabó András 45:41

5 VHS 3:45:03
Lükő Dániel 24:18
Tölgyesi Ákos ifj. 34:41
Kaptur Ádám 49:52
Pongrácz Ervin 58:09
Vass Tibor 58:03

6 SPA 3:45:07
Zacher Viktor 28:17
Tölgyesi Renátó 42:36
Tóth Károly ifj. 44:51
Vellner Gábor 51:12
Morandini Viktor 58:11

7 KTK 3:59:15
Onofer Krisztina 47:33
György Szabolcs 40:16
Kinde Mátyás 42:44
Krajcik Michal 45:11
Scultéty Márton 1:03:31

8 DTC2 4:01:45
Ádámszki Tamás 48:45
Radványi Ádám 38:01
Tölgyesi Tamás 25:53
Stefan Ringer 1:12:37
Balabás Péter Gergő 56:29

9 DTC1 4:03:00
Spicze Máté 44:49
Tegyi Levente 32:11
Hoitsy Márton 44:42
Lass Áron 1:03:05
Bertóti Róbert 58:13

10 VBT 4:05:58
Nagy Patrik 38:28
Horváth Gergő 35:33
Horváth Marcell 46:53
Hites Viktor 56:23
Herczeg Bálint 1:08:41

11 ESP 4:10:47
Beluzsár Ádám 24:25
Szívós Dániel 40:40

Szentesi József T	1:00:00
Lajszner Attila	1:09:31
Kuzmann Zsolt	56:11
12 SZV2	**4:13:24**
Apjok Dániel	55:46
Farkas Ottó	50:20
Krokavecz Simon	32:39
Fodor József	55:10
Viczián Péter	59:29
13 BME	**4:16:46**
Kovács Domonkos	48:08
Kovalcsik Anna	37:45
Kovács Sebestyén	42:51
Kovács Gábor	1:04:37
Kovács Boldizsár	1:03:25
14 PVS2	**4:23:46**
Lacza Bálint	44:41
Péley Domokos	38:00
Lápossy Péter	1:00:19
Kovács Róbert	53:55
Hardi Balázs	1:06:51
15 SDS	**4:24:11**
Horváth Ádám	50:22
Cserki Soma	49:16
Diószegi Bálint	54:12
Morvai András	1:00:40
Pelyhe Dániel	49:41
16 HTC	**4:44:55**
Szabó Ákos	1:05:38
Hetényi Péter	42:44
Petróczki Ádám	58:51
Hideg Gábor	1:05:47
Forrai Gábor	51:55
17 THT	**4:45:08**
Zoboki Csanád	30:10
Zoboki Barna	54:00
Hartmann Ákos	1:12:08
Domán Rajmund	1:07:36
Vajda Zsolt	1:01:12
18 FSC	**4:58:30**
Barna Tamás	1:06:36
Móra Gábor	50:08
Jakus Bertalan	35:30
Spisák László	1:11:22
Mezei Gábor	1:14:54
19 GOC	**5:44:31**
Szaknyéri Vendel Attil	1:05:04
Göth Roland	1:05:17
Barti Áron	1:12:30
Sánta Bendegúz	1:20:48
Mézes Tibor Sólyom	1:00:52
BDI	**mp**
Pálinkás András	mp
Pálinkás Mátyás	53:49
Pálinkás Péter	1:39:11
Pálinkás Tamás	1:00:27
Pálinkás Barnabás	1:14:17
ZTC	**mp**
Lukács Gergő	mp
Molnár Barnabás	53:37
David Lafer	54:13
Kósa Gábor	1:22:17
Varga Bálint	57:26

Női

1 SZV1	**3:15:20**
Farkas Dóra	33:28
Tóth Réka	33:07
Zsigmond Tímea	43:02
Szerencsi Dóra	45:14
Szerencsi Ildikó	40:29
2 PVS	**3:25:32**
Krassóy Kinga	46:07
Lajos Luca	34:01
Kovács Filoména	44:13
Péley Dorottya	41:45
Kelemen Bernadett	39:26
3 MOM	**3:37:44**
Mets Ildikó	38:16
Györgyi Csenge	47:09
Őry Luca	43:46
Tas Katalin	43:09
Őry Eszter	45:24
4 DTC2	**3:37:53**
Gál Barbara	47:15
Bertóti Regina	43:45
Ivana Durcova	36:17
Zsigmond Száva	45:00
Zsigmond Vanda	45:36
5 TTE	**3:52:48**
Faggyas Petra	33:40
Faggyas Réka	47:06
Faggyas Eszter	54:54
Máthé Fanni	47:19
Wengrin Ágnes	49:49
6 ZV2	**4:02:18**
Juhász V. Renáta	58:15
Vass Flóra	52:58
Szokol Mónika	33:53
Balogh Piroska	47:41
Nagy Virág	49:31
7 KTK	**4:09:29**
Kinde Vanda	38:17
Kerényi Szofi	53:59
Sebők Petra	52:31
Prékop Márta	48:07
Fenyvesi Laura	56:35
8 ZTC	**4:12:11**
Herczeg Viktória	51:11
Gömbös Szilvia	41:21
Dévényi Beatrix	58:33
Stefanie Killmann	1:00:03
Makrai Éva	41:03
9 VTC	**4:16:11**
Domán Fruzsina	42:31
Varsányi Kinga	53:35
Tóth Krisztina	51:34
Miskó Tünde	55:12
Kerekes Andrea	53:19
10 SDS	**4:21:44**
Szabó Fanni	51:24
Kovács Anett	1:07:03
Goldmann Dóra	36:20
Ozsvárt Dóra	1:01:17
Boros Anna	45:40
11 SPA	**4:33:43**
Tölgyesi Blanka	1:15:56
Németh Luca	40:19
Fleischer Orsolya	1:00:12
Gyalog Zsófia	52:05
Tibay Ilona	45:11
12 FSC	**4:37:59**
Rusvai Katalin	54:39
Held Nikolett	37:36
Rusvai Mónika	51:06
Kubacsek Éva	1:18:53
Rusvainé Barócsi K	55:45
13 GOC	**4:43:38**
Gyöngy Sára	1:10:04
Erős Zsófia	1:09:07
Gál Szabina	37:17
Császár Éva	54:05
Császár Barbara	53:05
14 DTC1	**4:58:49**
Bucz Barbara	1:09:21
Kiss Vivien	1:17:57
Nagy Orsolya	1:00:04
Sümegi Mária	50:30
Katerina Lebasova	40:57
15 JMD	**5:02:34**
Szabadi Bernadett	58:25
Ózsvári Eszter	1:20:45
Bertus Petra	37:49
Sisa Dorottya	51:42
Kissné Kiss Mária	1:13:53
16 VBT	**5:37:56**
Kiss Eszter Blanka	33:35
Dudás Réka	1:11:18
Pózna Diána	1:04:10
Pózna Anna	1:29:43
Csányi Éva	1:19:10

F170

1 TTE1	**2:31:17**
Pap László	37:27
Miháczi Zoltán	36:55
Baracsi Gábor	39:01
Egei Tamás	37:54
2 FSC1	**2:36:02**
Rusvai László	35:22
Petró Géza	36:00
Jakus Zoltán	42:26
Nagy Tibor	42:14
3 ARA1	**2:38:11**
Szepesi Imre	37:16
Pápai János	37:17
Prill László	43:50
Molnár Tibor	39:48
4 HSE1	**2:40:40**
Zentai László	36:19
Vankó Péter	37:57
Kiácz Bence	40:56
Muliter Gábor	45:28
5 HSP	**2:42:02**
Szőcs László	37:56
Néda László	33:32
Fey Sándor	44:48
Marton János	45:46
6 SMA	**2:45:03**
Plájer Lajos	40:23
Margittai Endre	41:52
Mesics Péter	41:14
Horváth Pál	41:34
7 HSE2	**2:48:54**
Kerényi Dénes	39:05
Máj Stefan	36:19
Balla Sándor	46:09
Jankó Tamás	47:21
8 VTC	**2:50:14**
Varsányi Attila	39:01
Tóth Károly	37:48
Nagy Márton	46:43
Szakál Péter	46:42
9 GYO	**2:55:55**
Balogh József	44:57
Török József	42:13
Gyallai János	47:04
Mohácsy Tamás dr.	41:41
10 SDS1	**2:58:11**
Sramkó Tibor	35:59
Győri László	38:34
Fehérvári Péter	59:06
Goldmann Róbert	44:32
11 ESP	**3:04:36**
Fekete Zoltán	42:45
Blézer Attila	42:07
Sebők Gábor	49:29
Honfi Gábor	50:15
12 HER	**3:08:31**
Csizmadia József	56:47
László Károly id.	38:06
Takács Csaba	48:07
Kaszás György	45:31
13 SDS2	**3:09:08**
Marczis István ifj.	46:10
Kovács József	45:52
Erdélyi Gyula	50:08
Pelyhe Dénes	46:58
14 FSC2	**3:09:42**
Kubacsek József	42:32
Kocsis László	44:50
Lénárt István	49:10
Kiss Tibor	53:10
15 THT	**3:09:43**
Farkas Gábor	54:20
Zoboki Mihály	44:55
Domán Gábor	45:30
Várvölgyi Szilárd	44:58
16 KTK	**3:09:46**
Kovács Zoltán	41:00
Tertsch Antal	41:57
Závodszky Tamás	48:06
Kinde Kálmán	58:43
17 NYV	**3:13:25**
Rebák Sándor László	45:08
Hrenkó László	43:18
Zsilkin Viktor	54:10
Liskány József	50:49
18 HTC	**3:13:27**
Hideg István	45:03
Lőrincz Gábor	54:39
Csonka Antal	52:03
Juhász Gábor	41:42
19 MAF	**3:21:17**
Molnár Gábor	47:42
Ludvig István	37:32
Herter László	1:05:14
Weiler Zsolt	50:49
20 PVM1	**3:21:33**
Nagy György	42:26
Kóger Gyula	38:26
Németh Ferenc	1:02:31
Csatlós Ferenc	58:10
21 TTE3	**3:24:51**
Urbán Imre	47:37
Hargitai István	49:11
Dankó Zoltán	54:39
Gyimesi Zoltán	53:24
22 DIS	**3:29:28**
Zsilinszky Pál	54:07
D. Szabó Gyula	45:26
Gabnai Ernő	47:38
Filó György	1:02:17
23 HBS	**3:31:09**
Tóth Béla	54:09
Zelei Ferenc	49:20
Kovács András	56:38
Kotolics János	51:02
24 BOF	**3:42:02**
Bugár József	44:16
Németh Csaba	45:01
Juhász István	1:01:02
Scultéty Gábor	1:11:43
25 TTE2	**3:46:38**
Nagy Gábor	1:02:55
Faggyas László	47:27
Dankó István	59:17
Molnár Attila	56:59
26 OSC	**4:03:55**
Györgyi Zoltán	49:50
Sódor István dr.	1:04:50
Vida István	1:12:30
Mets Miklós	56:45
BEA	**mp**
Kovács Balázs	35:40
Hegedüs András	36:54
Siegler Konrád	49:11
Semaska Darius	mp
PVM2	**disq**
Fluck István	disq

EREDMÉNYEK

Fehér Ferenc	disq
Ambrus Sándor	disq
Pillmann Gábor	disq

F230

1 HER2	**2:13:13**
Komár Béla	32:23
Vitéz László	29:29
Bacsó Attila	35:31
Bikki Sándor	35:50
2 TTE	**2:15:51**
Gombkötő Péter dr.	32:30
Bogdány Miklós	36:58
Szemler István	37:01
Hajdu Martin	29:22
3 OSC	**2:18:11**
Dudás István	40:12
Kardos Ferenc dr.	39:14
Sziatényi Ferenc	29:51
Dosek Ágoston	28:54
4 SZV	**2:27:54**
Felföldi Károly dr.	32:39
Pásztor Imre	38:08
Sindely Pál dr.	37:31
Blum László id.	39:36
5 HER1	**2:27:56**
Gáncs Kálmán	36:18
Korbély Tibor	32:41
Horváth Tivadar	38:33
Andrási Lajos	40:24
6 ETC	**2:29:04**
Nagy Árpád dr.	36:43
Lénárd Miklós	34:17
Nagy Lajos	35:19
Kovács József	42:45
7 BEA1	**2:29:31**
Csongrádi Jenő	32:25
Zánkay András	36:03
Kele József	38:07
Lux Iván	42:56
8 PSE1	**2:34:16**
Schell Antal	40:45
Jelinek István	38:47
Horváth György	38:12
Nagy András	36:32
9 PSE2	**2:34:43**
Holluby Andor	38:02
Buncsik János	39:28
Mizur Jan	40:12
Nemesházi László	37:01
10 HSP	**2:37:39**
Szűcs B. Levente	32:17
Gerely Ferenc	32:41
Bozán György	49:33
Lenkei Győző	43:08
11 HAV	**2:50:14**
Mohácsi József	44:24
Farkas Sándor	44:22
Kéri Gerzson dr.	49:10
Harkányi Csaba	32:18
12 BEA2	**2:52:48**
Hunyadvári László	35:19
Szecsődi Ákos	45:26
Muszély György	43:07
Homoki Géza	48:56
13 PVS	**2:58:00**
Ijjász István	40:19
Lipp József	45:42
Balázsy László	43:59
Kósa Pál	48:00
14 BEA3	**4:07:48**
Vörös István dr.	1:10:22
Argay Gyula	48:06
Varga Sándor	1:20:52
Urbán András	48:28
KTK1	**mp**
Horváth Béla	mp
Nyögéri Imre	37:26
Szunyog József dr.	42:07
Gyurkó László	46:31
KTK2	**mp**
Valkony Ferenc	mp
Ribényi Imre	1:01:18
Sejpes Gyula	mp
Nagy Dezső	57:07

N120

1 HSE	**1:42:32**
Tömördi Ágnes	39:49
Kármán Katalin	30:23
Győrffy Gabriella	32:20
2 PVM1	**1:43:06**
Csillag Vera	32:34
Lovasi Katalin	33:50
Mátyás Ildikó	36:42
3 TTE	**1:58:26**
Cseresnyés Ágnes	41:03
Horváth Magda	33:55
Rácz Mónika	43:28
4 HER	**2:01:14**
Csizmadiáné Szőládi A	41:00
Németh Zsoltné	35:36
Kaszásné Boa Ágnes	44:38
5 ETC	**2:10:24**
Kiss Teodóra	40:53
Halász né L. Ibolya	38:20
Radics Anna	51:11
6 MAF	**2:17:57**
Tóth Ágnes	46:50
Bacsó Piroska	40:50
Ludvig Ágnes	50:17
7 PVM2	**2:39:02**
Mező Éva	52:02
Kapitány Attiláné	1:01:04
Lovas Ágnes	45:56
8 NYV	*2:39:12*
Justánné Bánszki Zs	47:00
Cserpák Ferencné	58:01
Liskányné Jáhor Anikó	54:11
9 POE	**2:48:23**
Orbán Judit	52:00
Ajkai Adrien	58:36
Bérdiné Balázs Katalin	57:47

N150

1 HSE	**1:27:37**
Májová Paulina	26:59
Muzsnai Ágota dr.	28:41
Jenővári Gabriella	31:57
2 BEA	**1:45:40**
Bíró Aletta	40:35
Hegedüs Ágnes	31:55
Sikhegyi Gabriella	33:10
3 PSE1	**1:47:58**
Grant Julianna	36:07
Korik Vera	38:14
Riczel Zsuzsanna	33:37
4 BOF	**1:57:50**
Szuromi Imréné	38:47
Jenei Margit	36:23
Makrainé Tóth Rita	42:40
5 HER	**1:58:00**
Nagy Zsuzsanna dr.	40:54
Komár Béláné	43:53
Cser Borbála	33:13
6 HTC	**2:06:57**
Rostás Irén	36:29
Hideg Istvánné	39:44
Csorja Ida	50:44
7 PSE2	**2:16:01**
Ostorics Zsuzsanna	42:57
Keszthelyi Ildikó	52:39
Gösswein Judit	40:25

Előfizetés 2008-ra

Kedves Olvasók!
Jövőre a Tájoló 10 alkalommal, egyenként 32 oldal terjedelemben fog megjelenni, amelyből 8 oldal lesz színes. Ezen felül változó terjedelemben a lap közepén közöljük a fontosabb versenyek eredményeit, a ranglistákat stb. Az MTFSZ híreit, hivatalos közleményeit tartalmazó Tájfutás rész jövőre megszűnik.

Az éves előfizetési díj 2008-ban **3900 Ft,** külföldre **6900 Ft.**
Egy példány ára **400 Ft.**

Az előfizetési díjat az utolsó számhoz mellékelt csekken kérjük befizetni. A megrendelő nevét és címét olvashatóan, nyomtatott betűkkel kérjük felírni a csekkre. Ugyanezen a csekken lehet a szokásos támogatásokat is befizetni, ebben az esetben a csekk „Közlemény" rovatába nem „Tájoló előfizetés"-t, hanem „Támogatás"-t kell írni. A támogatás kategóriáit a „Budapesti hírek" rovatban közöljük Az év hátralévő versenyein, valamint a BTFSZ-ben és a téli rendezvényeken, edzéseken személyesen is előfizethető az újság. Várjuk az előfizetéseket!

2007. évi Szenior Összetett Egyéni Bajnokság végeredménye

F35 (66)				H	É	K	R	N	F35
1. Gillich György	1680424GG TTT	24/ 5		5	1	9	9	9	
2. Fehér Ferenc	1700513FF ZTC	24/ 5		9	3	11	2	10	
3. Nagy Tibor	1690405NT FSC	24/ 4		2	-	7	4	11	
4. Hegedűs Péter	1681125HP KAL	26/ 4		3	-	13	3	7	
5. Dezső Sándor	1690406DS HTC	28/ 4		7	-	10	5	6	
6. Borbás Nándor	1710826BN MEA	30/ 4		0	9	6	7	8	
7. Kiácz Bence	1701015KB HSE	50/ 4		-	6	15	16	13	
8. Gyimesi Zoltán	1720805GZ TTE	50/ 4		-	7	14	13	16	
9. Goldmann Róbert	1681014GR SDS	56/ 4		14	8	-	17	17	
10. Schultheisz György	1690513SG KFK	63/ 4		10	-	18	15	20	
11. Tornai Szabolcs	1710522TS MOM	64/ 4		15	-	16	21	12	
12. Molnár Attila	1701224MA TTE	117/ 4		-	12	40	33	32	
F40 (72)				H	É	K	R	N	F40
1. Horváth Sándor	1660930HS MEA	28/ 4		8	2	8	10	10	
2. Kovács Gábor	1670523KG BME	28/ 4		18	4	10	3	11	
3. Miháczi Zoltán	1670929MZ TTE	29/ 4		-	8	11	2	8	
4. Mohácsy Tamás dr.	1640915MT GYO	30/ 4		3	-	18	6	3	
5. Prill László	1631116PL ARA	40/ 4		7	-	20	9	4	
6. Muliter Gábor	1611211MG HSE	40/ 4		-	5	5	21	9	
7. Gera Tibor	1640404GT SZV	47/ 4		12	-	15	5	15	
8. Zagyi László	1670210ZL JMD	77/ 4		17	-	29	14	17	
9. Faggyas László	1660617FL TTE	80/ 4		-	6	30	28	16	
10. Dalos Attila	1671202DA MAF	83/ 4		24	11	-	25	23	
11. Szabó Csaba	1660619SC BTK	85/ 4		25	9	31	20	-	
12. Turcsán János	1660405TJ PVS	87/ 4		9	-	12	31	35	
13. Paskuj Mátyás	1670203PM MCB	108/ 4		27	13	40	36	32	
14. Urbán András	1600109UA BEA	130/ 4		26	-	35	41	28	
F45 (69)				H	É	K	R	N	F45
1. Gyulai Zoltán	1580929GZ MSE	4/ 5		1	1	1	1	1	
2. Vankó Péter	1590403VP HSE	11/ 5		2	2	3	4	6	
3. Rusvai László	1621106RL FSC	23/ 4		4	-	4	2	13	
4. Zentai László	1591103ZL HSE	27/ 5		11	4	9	9	5	
5. Kaszás György	1580101KG HER	28/ 4		13	11	7	3	7	
6. Pápai János	1580920PJ ARA	28/ 5		3	6	11	8	12	
7. Varga József	1600509VJ NKZ	31/ 4		16	-	6	5	4	
8. Tóth Károly	1601201TK VTC	33/ 5		6	5	8	18	14	
9. Jankó Tamás	1580930JT HSE	43/ 4		18	3	-	6	16	
10. Nemesházi László	1600327NL PSE	43/ 4		10	7	14	12	-	
11. Sramkó Tibor	1610325ST SDS	52/ 4		14	14	-	14	10	
12. Mets Miklós	1610506MM OSC	61/ 4		17	10	-	19	15	
13. Tóth Gábor	1620413TG SZV	63/ 4		21	-	10	7	25	
14. Hajagos Henrik	1590715HH SZV	68/ 4		15	-	17	16	20	
15. Németh Ferenc	1580620NF PVM	80/ 5		20	18	15	27	41	
16. Hrenkó László	1590808HL NYV	81/ 4		-	8	25	26	22	
17. Kovács József	1580424KJ ETC	86/ 4		23	-	24	21	18	
18. Liskány József	1610503LJ NYV	91/ 4		19	-	28	23	21	
19. D. Szabó Gyula	1600910SG DIS	101/ 4		-	15	31	25	30	
20. Zempléni András dr.	1600725ZA KOS	104/ 4		-	17	32	24	31	
21. Hegedűs Béla	1600804HB KTK	122/ 4		25	-	30	34	33	
22. Rebák Sándor László	1581006RS NYV	123/ 4		24	-	33	32	34	
23. Hadnagy Árpád	1590711HA HSP	126/ 4		-	21	27	43	35	
24. Nagy Zsolt	1590430NZ FMT	129/ 4		26	0	38	33	32	
25. Dobrossy István dr.	1600517DI DIS	129/ 4		29	19	-	39	42	
26. Hideg István	1591004HI HTC	145/ 4		27	-	36	42	40	
27. Cenner Tibor dr.	1620321CT FMT	148/ 4		28	-	35	41	44	

ÖSSZETETT BAJNOKSÁG

F50 (76)				H	É	K	R	N	F50
1. Balla Sándor	1541017BS	HSE	11/ 5	5	2	2	2	11	
2. Szokol Lajos	1560728SL	SZV	13/ 4	1	-	4	5	3	
3. Honfi Gábor	1550809HG	ESP	31/ 5	15	1	9	6	15	
4. Kóger Gyula	1550303KG	PVM	37/ 5	16	8	6	10	13	
5. Petró Géza	1530202PG	FSC	38/ 4	4	-	10	14	10	
6. Harkányi Csaba	1550611HC	HAV	38/ 5	2	15	7	26	14	
7. Szunyog József dr.	1540918SJ	KTK	39/ 4	12	-	19	4	4	
8. Kürti István	1571207KI	PAK	46/ 4	13	-	5	7	21	
9. Győri László	1560420GL	SDS	57/ 4	7	16	-	11	23	
10. Juhász István	1530304JI	BOF	79/ 5	28	12	17	22	34	
11. Ludvig István	1531229LI	MAF	85/ 5	21	14	34	30	20	
12. Virág Gyula	1540324VG	THS	88/ 4	18	-	26	15	29	
13. Bugár József	1531211BJ	BOF	90/ 4	27	-	20	19	24	
14. Kiss Tibor	1570823KT	FSC	90/ 4	24	-	15	18	33	
15. Kovács Nándor	1570811KN	PVS	98/ 4	26	20	25	36	27	
16. Lenkei Győző	1570303LG	HSP	100/ 5	35	10	24	31	40	
17. Magyar János	1520916MJ	MAF	117/ 5	32	17	31	37	48	
18. Lévai Kálmán	1540716LK	KSE	125/ 4	33	-	32	28	32	

F55 (45)				H	É	K	R	N	F55
1. Hegedüs András	1500712HA	BEA	9/ 4	4	-	1	1	3	
2. Gyurkó László	1510127GL	KTK	11/ 5	1	4	8	4	2	
3. Hegedüs Zoltán	1520728HZ	OSC	16/ 4	3	-	7	5	1	
4. Bacsó Attila	1510305BA	HER	23/ 5	10	3	3	12	7	
5. Boros Zoltán	1480628BZ	HSE	24/ 5	7	5	9	3	9	
6. Kovács Attila	1510425KA	ZSC	24/ 4	-	2	10	2	10	
7. Ládi János	1510604LJ	BTK	27/ 4	2	0	5	9	11	
8. Blum László id.	1480713BL	SZV	47/ 5	18	1	14	16	16	
9. Andrási Lajos	1481201AL	HER	50/ 5	22	7	13	18	12	
10. Kaján László	1511225KL	FMT	53/ 4	19	-	21	7	6	
11. Korbély Tibor	1500923KT	HER	54/ 5	17	6	12	24	19	
12. Fluck István	1500126FI	PVM	66/ 4	15	-	11	27	13	
13. Scultéty Gábor	1511019SG	BOF	76/ 4	10	-	18	21	27	

F60 (42)				H	É	K	R	N	F60
1. Bozán György	1441219BG	HSP	7/ 5	1	5	1	2	3	
2. Sindely Pál dr.	1470126SP	SZV	22/ 4	3	-	8	9	2	
3. Jelinek István	1430505JI	PSE	24/ 4	-	1	4	7	12	
4. Szemler István	1441212SI	TTE	32/ 4	4	12	12	-	4	
5. Kardos Ferenc dr.	1471206KF	OSC	33/ 4	5	3	-	16	9	
6. Lénárd Miklós	1451230LM	ETC	34/ 4	-	13	5	5	11	
7. Gombkötő Péter dr.	1440912GP	TTE	34/ 4	2	6	11	0	15	
8. Kéri Gerzson dr.	1440321KG	HAV	44/ 4	9	9	-	10	16	
9. Homoki Géza	1470213HG	BEA	51/ 4	6	-	15	11	19	
10. Wengrin István	1430818WI	VTC	61/ 5	8	10	21	22	27	
11. Vida István	1471012VI	OSC	67/ 4	11	-	26	12	18	
12. Mohácsi József	1451110MJ	HAV	75/ 5	14	14	28	26	21	
13. Simon Gyula	1460907SG	DIS	96/ 4	15	-	29	28	24	

F65 (31)				H	É	K	R	N	F65
1. Muszély György	1420702MG	BEA	3/ 5	1	1	2	7	1	
2. Marton Péter	1420619MP	KTC	4/ 5	2	3	1	1	2	
3. Szabon János	1380121SJ	KOS	11/ 4	5	2	4	5	-	
4. Varga György	1390311VG	POE	14/ 4	11	-	3	8	3	
5. Bogdány Miklós	1390103BM	TTE	16/ 5	9	5	16	2	19	
6. Perényi János	1421114PJ	GYO	17/ 4	7	-	18	6	4	
7. Bányai Attila	1410824BA	ZTC	17/ 4	6	-	6	15	5	
8. Nagy Dezső	1390130ND	KTK	18/ 4	3	-	7	17	8	
9. Gárdonyi Zoltán	1390626GZ	BOF	24/ 3	-	4	14	-	6	

10. Szecsődi Ákos	1420208SA BEA	25/ 3	-	-	11	4	10		
11. Argay Gyula	1390226AG BEA	26/ 5	10	6	10	10	18		
12. Vass Tibor	1400107VT VHS	29/ 4	8	-	9	12	13		
13. Lohász Márton	1421006LM EPI	32/ 4	15	0	8	9	15		
14. Ijjász István	1390315TI PVS	36/ 5	16	7	13	16	17		
15. Farkas Sándor	1420516FS HAV	39/ 3	12	-	-	18	9		
16. Hargitai Miklós	1381010HM TSC	42/ 3	13	-	0	13	16		
17. Török István	1390222TI DEA	63/ 3	18	0	-	21	24		

F70 (16)			H	É	K	R	N	F70
1. Nyögéri Imre	1361207NI KTK	3/ 5	1	1	1	1	1	
2. Németh Alajos	1370129NA PSE	7/ 5	2	3	4	2	3	
3. Buncsik János	1340823BJ PSE	7/ 4	3	2	2	0	8	
4. Tihanyi László dr.	1360829TL POE	14/ 4	5	-	5	4	9	
5. Hódossy Béla	1370912HB TSC	14/ 4	4	-	7	3	11	
6. Rácz Márton	1360224RM TTE	15/ 5	6	4	6	5	10	

F75 (3)			H	É	K	R	N	F75
1. Dudás István	1321123DI OSC	3/ 4	1	1	1	1	1	
2. Éliás Vilmos	1320514EV TTE	6/ 3	2	-	2	2	-	

F80 (2)			H	É	K	R	N	F80
1. Balla Sándor	1250521BS KFK	4/ 3	-	-	1	1	2	

F85 (2)			H	É	K	R	N	F85
1. Balogh László	1221115BL OSC	3/ 3	1	-	1	-	1	
2. Medovárszky László	1190504ML PVS	5/ 3	-	-	2	1	2	

N35 (43)			H	É	K	R	N	N35
1. Győrffy Gabriella	2670316GG HSE	12/ 5	3	2	4	3	9	
2. Füzy Judit	2720723FJ OSC	18/ 4	4	3	-	6	5	
3. Németh Zsoltné	2680922NZ HER	30/ 4	8	-	5	10	7	
4. Galambos Erika	2680613GE THS	32/ 4	2	-	6	16	8	
5. Holper Antónia	2680418HA TTE	33/ 5	10	1	15	9	13	
6. Cseresnyés Ágnes	2680311CA TTE	42/ 4	7	-	7	18	10	
7. Kiss Teodóra	2680924KT ETC	49/ 4	9	-	14	15	11	

N40 (40)			H	É	K	R	N	N40
1. Tömördi Ágnes	2631221TA HSE	4/ 5	1	2	1	3	5	
2. Rusvainé Barócsi Katal	2650729RB FSC	5/ 4	2	-	7	1	2	
3. Mátyás Ildikó	2630509MI PVM	6/ 5	3	3	3	2	1	
4. Jakubecz Andrea	2670221JA BME	11/ 5	8	4	4	13	3	
5. Kaszásné Boa Ágnes	2640112KB HER	14/ 5	9	1	15	6	7	
6. Lovas Ágnes	2670910LA PVM	17/ 4	6	-	10	7	4	
7. Barát Imola	2650711BI THS	18/ 3	5	-	8	5	-	
8. Csizmadiáné Szóládi An	2670602CS HER	21/ 3	-	-	5	10	6	
9. Radics Anna	2650216RA ETC	24/ 5	11	5	13	8	14	
10. Sikhegyi Gabriella	2650209UG BEA	31/ 3	-	-	11	9	11	
11. Hajas Csilla dr.	2640218HC KOS	34/ 4	13	-	21	12	9	
12. Kissné Kiss Mária	2571114KK JMD	35/ 4	14	-	16	11	10	
13. Turcsánné Cseh Erzsébe	2660221TR PVS	37/ 3	-	-	9	20	8	
14. Ajkai Adrien	2641110AA POE	44/ 2	15	-	14	-	15	
15. Orbán Judit	2670817OJ POE	44/ 3	10	-	18	-	16	
16. Halászné L. Ibolya	2630928HL ETC	48/ 3	7	-	0	23	18	
17. Juhászné Bálint Ildikó	2670407BI HTC	51/ 3	12	-	20	-	19	
18. Tóth Marianna	2670516RT PVM	52/ 3	-	-	23	17	12	
19. Szűcs Judit	2650216SJ ESP	61/ 3	16	-	24	21	-	
20. Justánné Bánszki Zsuzs	2650604JB NYV	65/ 3	-	-	28	24	13	
21. Nemesházi Lászlóné	2620801NL PSE	76/ 3	-	-	27	27	22	
22. Tóth Károlyné	2670422TK VTC	77/ 3	-	-	26	30	21	

ÖSSZETETT BAJNOKSÁG

N45 (29)				H	É	K	R	N	N45
1. Kármán Katalin	2581212KK	HSE	3/ 5	1	1	1	1	1	
2. Jenővári Gabriella	2570816JG	HSE	6/ 4	3	2	2	-	2	
3. Szerencsiné Csamangó J	2620506SC	PUS	11/ 4	2	-	4	5	7	
4. Regályné Zarnóczay Klá	2600228ZK	NYK	13/ 4	5	-	5	3	16	
5. Bacsó Piroska	2610424BP	MAF	15/ 4	8	-	8	2	5	
6. Vargáné Kocsis Katalin	2610509VK	NKZ	16/ 3	4	-	-	4	8	
7. Marczis Márta	2610803MM	ETC	18/ 4	9	-	6	9	3	
8. Ludvig Ágnes	2540720LA	MAF	24/ 3	-	-	7	6	11	
9. Jenei Margit	2540302JM	BOF	25/ 4	7	-	18	8	10	
10. Hideg Istvánné	2580809HI	HTC	25/ 4	6	-	12	7	12	
11. Nagy Zsuzsanna dr.	2590910NZ	HER	28/ 3	10	-	9	-	9	
12. Özse Ágnes	2590110OA	KRI	29/ 3	-	-	11	14	4	
13. Nagy Márta	2620526NM	ARA	31/ 3	13	4	-	-	14	
14. Ostorics Zsuzsanna	2591008OZ	PSE	39/ 3	-	-	13	13	13	
15. Liskányné Jákor Anikó	2610107LJ	NYV	40/ 4	11	-	17	12	18	
16. Terjékiné Tóth Edit	2590903TT	HRF	44/ 4	12	-	16	16	17	
17. Kapitány Attiláné	2621126KA	PVM	46/ 3	-	-	15	10	21	
18. Gösswein Judit	2510425GJ	PSE	50/ 3	15	-	20	0	15	

N50 (21)				H	É	K	R	N	N50
1. Muzsnai Ágota dr.	2551021MA	HSE	4/ 4	1	-	2	3	1	
2. Lévainé Kovács Róza	2571022LK	KSE	9/ 4	2	-	5	2	8	
3. Mező Éva	2560222ME	PVM	11/ 4	4	-	3	9	4	
4. Serák Katalin	2570428SK	ARA	16/ 4	7	-	6	4	6	
5. Makrainé Tóth Rita	2550304MR	BOF	17/ 4	3	-	7	8	7	
6. Szabó Zsuzsanna	2540417SZ	MOM	25/ 4	6	-	13	6	14	
7. Kovács Olga	2551016KO	HAV	27/ 4	5	-	10	12	12	
8. Veresné Sipos Etelka	2551211VS	HRF	29/ 4	8	-	11	10	16	
9. Lenkeiné Halasi Erzsébet	2561112LH	HSP	38/ 3	-	-	8	15	15	
10. Mészárosné Boros Valér	2571128BV	TTT	42/ 3	9	-	-	16	17	

N55 (16)				H	É	K	R	N	N55
1. Hegedüs Ágnes	2490213HA	BEA	4/ 4	2	-	1	2	1	
2. Grant Julianna	2480813GJ	PSE	6/ 3	-	2	2	3	2	
3. Rostás Irén	2510829RI	HTC	9/ 4	3	-	3	5	3	
4. Komár Béláné	2480204KB	HER	11/ 4	5	1	-	7	5	
5. Novotni Tiborné	2520302NT	BME	12/ 4	6	-	4	4	4	
6. Karsai Klára	2520302KK	OSC	13/ 4	7	0	5	1	8	
7. Szuromi Imréné	2490707SI	BOF	20/ 4	8	-	7	6	7	
8. Tóth Józsefné	2510611TJ	HAV	24/ 3	10	-	-	8	6	

N60 (9)				H	É	K	R	N	N60
1. Biró Aletta	2470710BA	BEA	3/ 4	1	-	1	1	1	
2. Cser Borbála	2440301CB	HER	6/ 4	2	-	2	2	5	
3. Hanusz Mária	2450909HM	OSC	11/ 4	5	1	0	5	7	
4. Korik Vera	2440629KV	PSE	12/ 3	-	-	3	7	2	
5. Csorja Ida	2451004CI	HTC	12/ 3	3	-	-	6	3	
6. Gombkötő Zsuzsanna	2470820NJ	VTC	14/ 4	4	-	6	4	8	
7. Szabados Magdolna	2461121SM	KTC	14/ 4	6	-	5	3	9	

N65 (4)				H	É	K	R	N	N65
1. Cser Krisztina	2421003CK	FMT	3/ 3	1	-	-	1	1	
2. Wengrin Istvánné	2420903WI	VTC	6/ 4	2	-	2	2	3	

N70 (2)				H	É	K	R	N	N70
1. Éliás Vilmosné	2370808EV	TTE	4/ 3	1	-	1	2	1	
2. Ujvárosi Lajosné	2370526UL	DNY	5/ 3	2	-	-	1	2	

A díjkiosztás az Őszi Spartacus Kupán lesz november 4-én.

TÁJFUTÁS DIÁKOLIMPIA VERSENY-SZABÁLYZATA

(A sportág bajnoki szabályzatának a melléklete)

1. Versenyfordulók: Két lépcsőben kerül megrendezésre az adott tanévben:
1.1. megyei (budapesti) döntők –
Legalább 2 héttel az országos döntő előtt, lehetőség szerint az országos versenynaptár szerinti időpontban.
1.2. országos döntő:
május 20–31 között, lehetőleg más rangsoroló versenyekkel együtt rendezve, az országos versenynaptár szerinti időpontban. Több megye összevontan is megrendezheti a megyei fordulót, de a népszerűsítés miatt, a kisebb utazási távolságok érdekében célszerűbb minden megyében külön-külön. Tömegközlekedési eszközökkel legyen elérhető.

2. Versenyforma:
2.1. megyei – normál távú, egyéni verseny
2.2. országos – 1. nap: normál távú egyéni, országos rangsoroló verseny
– 2. nap: rövidtávú egyéni verseny országos rangsoroló jelleggel és rövidített távú váltóverseny (nem rangsoroló)
3 fős megyei (budapesti) váltókkal, vegyes korcsoportban
Az országos döntőn a rendezőség törekedjen arra, hogy a versenyek 1 éjszakai szállással lebonyolíthatóak legyenek. Ennek figyelembe vételével az első és második nap programja a rendezés igényei szerint felcserélhető.

3. Kategóriák:
3.1. Egyéni verseny:
Diákolimpia korcs. Minősítés szempontból
F-N II. F-N 12 C vagy D
(szalagozástól függően, ld. 8.3. pont)
F-N III. F-N 14 B
F-N IV. F-N 16 B
F-N V. F-N 18 B
F-N VI. F-N 20 B
A korcsoportok értelmezése a Magyar Diáksport Szövetség szabályai szerint (ld. www.mdsz.hu).
NYÍLT szalagos: csak a megyein, de ott kötelező.

3.2. Váltóverseny:
3.2.1. Férfi és Női kategóriákban 3-3 fős vegyes korcsoportú váltóverseny egy III-as vagy IV-es korcsoportú, egy V-ös korcsoportú, és egy VI-os korcsoportú versenyzővel (a 4. pontban részletezett szabályok szerint megengedett feljebb indulással), három különböző nehézségű pályával, 3x30 perc körüli győztes idővel.
3.2.2. Egy váltóban csak azonos megyéhez tartozók (oktatási intézmény alapján) indulhatnak, az egyéni versenyen bejutottak közül. (Vegyes váltóban a kimaradó versenyzők elindulhatnak, de ők nem számítanak be a végső sorrendbe.)
3.2.3. Minden megye és Budapest legfeljebb 6 váltót indíthat, olyan módon, hogy semelyik két váltója nem futhatja végig ugyanazt a pályasorrendet

4. Nevezés:
4.1. Nevezhetők az általános és középiskolák nappali tagozatos tanulói oktatási intézményük képviseletében.
4.2. Mindenki csak a saját korcsoportjában indulhat (váltóban eggyel feljebb is).
4.3. A II. kcs. versenyén fiatalabbak is rajthoz állhatnak.
4.4. A VI. kcs.-ba nevezhetők túlkorosak is.
4.5. A megyei döntőre az iskoláknak kell nevezniük a tanulóikat. Az országos döntőre a nevezés a megyei szövetségek által megküldött eredménylistával automatikusan történik (a megyei szövetség megküldi az esetleges lemondásokat is). A megyei szövetség delegálhatja a nevezések ügyintézését valamelyik megyei klubra, de ebben az esetben is egy megyéből egyben kell az összes érvényes nevezést felküldeni az országos döntőre. A nevezésekkel együtt el kell küldeni a pontos számlázási címeket.
4.6. Az előző pont alól kivételt képeznek az aranyjelvényes és a válogatott versenyzők, akiket a klubjuk közvetlenül nevezhet az iskolájuk nevének és a településnek a megnevezésével. Ebben az esetben is kötelező a nevezéssel együtt megadni a számlázási címet.

5. Továbbjutás a megyei diákolimpiáról:
5.1. Kategóriánként (kivéve a NYÍLT) F-N II, III., IV. korcsoportban 4-4 fő, F-N V., VI. korcsoportban 3-3 fő.
5.2. Budapest a létszám tekintetében két megyének számít.
5.3. A válogatott keretek tagjai valamint az Arany-jelvényes minősítésűek létszám felettiek, az országos döntőbe közvetlenül nevezhetők. Ha elindulnak a megyei döntőn, a továbbjutó létszámba nem számítanak bele.

6. Nevezési díj: Nevezési díjként a szokásoshoz képest mérsékelt összeg állapítható meg. A nevezési díjat a rendezési pályázat elbírálásakor a Naptárbizottság figyelembe veszi.

7. Díjazás:
7.1. A győztesek elnyerik a „Magyar Köztársaság Tájfutás Diákolimpia Bajnoka" címet.
7.2. Az országos döntőn az 1-3. helyezetteknek érem, a 4-6 helyezetteknek oklevél díjazást kell biztosítani. Amennyiben a rendezőségnek lehetősége van, további tiszteletdíjakkal emelje a verseny színvonalát.

8. Egyebek:
8.1 A megyei versenyeken a III. korcsoportban C vagy könnyű B nehézségű pályát kell kitűzni.
8.2. Az országos döntőben a pályák nehézségi foka B.
8.3 Az országos döntő normáltávú versenyén az FN II korcsoport pályáit kötelezően szalagozni kell. A rövidtávú versenyen a rendezőség a terep és a pálya adottságaitól függően hozhat döntést a szalagozásról.
8.4. A NYÍLT szalagos kategória pályája tartalmazzon a térkép alapján felismerhető rövidítési lehetőségeket (a levágható kanyarok mindig kívülre kerüljenek). Az iskolák számára ezt az elindulási lehetőséget kell minél hatékonyabban propagálni. Ha lehetőség van rá, anyagilag is ösztönözni a minél nagyobb létszámú részvételt (Pl. helyi támogató megnyerése, iskola, testnevelő díjazása).
8.5. Az országos döntőt próbáljuk némiképp „fesztivál-jellegűvé" tenni, pl. a versenyzést kiegészítő programok szervezésével.
A Diákolimpia versenyrendszer bevezetését az MTFSZ Elnöksége 2003. január 20-án elfogadta, és 2004. január 1-től hatályba léptette. A szabályzatot az Elnökség többször módosította, a jelen változatot 2007. október 8-án fogadta el, és az elfogadással egyidejűleg életbe lépteti.

MTFSZ ELNÖKSÉGI ÜLÉS JEGYZŐKÖNYVE

Ideje: 2007. október 8. 16:00
Helye: Stratis Kft. (Bp., Szépvölgyi út 139.) tanácsterem
Jelen vannak: Juhász Miklós, Zsigmond Tíbor, Miháczi Zoltán, Gajdos Tamás, Fehér Ferenc, Jenővári Gabriella, Kovács Balázs, Kovács Gábor, Molnár Péter, Palatinszky János, Sőtér János, Bugár József, Gerzsényi Zsolt, Hegedűs Zoltán, Dr. Nagy Árpád, Máthé István, Schell Antal, Scultéty Márton, Vásárhelyi Tass, Bogdány Szilvia, Kiss Zoltán, Less Áron.
Az ülést vezeti: Juhász Miklós
Jegyzőkönyvvezető: Less Áron
Hitelesítők: Fehér Ferenc, Miháczi Zoltán. **Igen: 8; Nem: 0; Tartózkodott: 1.**
Napirend: Az elnökség a napirendet elfogadta azzal a módosítással, hogy a Baranya megyei Tájékozódási Futó Szövetség szándéknyilatkozatát a 2011. évi Szenior Világbajnokság megrendezésére a 9. pont részeként tárgyalja. **Igen: 9; Nem: 0; Tartózkodott: 0.**
1. Javaslat az ifjúsági válogatott szövetségi kapitányának személyére. Ea.: Fehér Ferenc
Az Élsport- és Edzőbizottság meg van elégedve Kovács Zoltán munkájával, a versenyzőknek és az edzőknek is megfelel a személye. Javasolják, hogy 2009. november 30-ig továbbra is Kovács Zoltán maradjon az ifjúsági válogatott szövetségi kapitánya, más név fel sem merült. Kovács Zoltán vállalja a megbízatást.
Határozat: Az elnökség 2009. november 30-ig Kovács Zoltánt bízza meg az ifjúsági válogatott szövetségi kapitányi teendőinek ellátásával. **Igen: 8; Nem: 1; Tartózkodott: 1.**
2. Beszámoló, értékelés a felnőtt és junior válogatott 2007. évi munkájáról, szerepléséről. Ea.: Fehér Ferenc, Hegedűs Zoltán
A beszámoló csak a két nagy világeseménnyel, a Felnőtt és a Junior VB-vel foglalkozik, a teljes éves beszámoló novemberre várható. Mindkét beszámoló érdemi részei, valamint az eredmények már korábban olvashatóak voltak a Tájoló újság hasábjain.
A Junior Világbajnokságon a férfi csapat egyéniben, a női csapat váltóban szerepelt az előzetes elvárásoknál is jobban. A Szövetségnek a Junior Világbajnokság durván kétmillió forintjába került, melynek fele az eredményességi tartalékból került kifizetésre.
Határozat: Az elnökség a Junior Világbajnokságról szóló beszámolót elfogadta.
Igen: 9; Nem: 0; Tartózkodott: 0.
A Felnőtt Világbajnokságon a célkitűzések nagyjából teljesültek, talán a férfi váltótól várt volna jobb teljesítményt a szövetségi kapitány. A rendezvény szintén kétmillió forintba került, melynek fele az eredményességi tartalékból került kifizetésre.
Határozat: Az elnökség a Felnőtt Világbajnokságról szóló beszámolót elfogadta.
Igen: 9; Nem: 0; Tartózkodott: 0.
3. Egyéb válogatott ügyek. Ea.: Fehér Ferenc, Kovács Gábor
Kovács Gábor a válogatottnak Szövetségi forráson kívüli pénzügyi támogatásának lehetőségeit vizsgálta. Általános támogató megtalálására kevesebb az esély, a feladatot a Szövetség új menedzser-igazgatója, Horváth Imre végzi. Lehetőség lenne személyre szabottan támogatókat keresni, ehhez Kovács Gábor szerint egy kidolgozott marketing-anyagra lenne szükség. Harmadik lehetőségként kistámogatók bevonását említi, főleg a tájfutó társadalmat megmozgatva.
Kovács Gábor tovább keresi ezen alternatívák technikai megvalósításának lehetőségeit.
4. Javaslat a Tájfutás újság jövőbeni működtetésére. Ea.: Less Áron
Az előadó 2008-tól a Tájfutás újság megszüntetését javasolja, átváltást az elektronikus változatra. Az így megspórolt pénz jelentős részéből meg kell bízni a honlap főszerkesztőjét, aki a tartalmi részek szolgáltatásáért lenne felelős és azt publikálni is tudná. A főszerkesztő megbízása 2008. január 1-től egy évre szólna, szervezetileg a főtitkár alá tartozna. Bugár József kifejti, hogy a BTFSZ lapja, a Tájoló változatlanul papíralapon kíván megjelenni.
Határozat: Az elnökség a Tájfutás újság jövőbeni működtetésére vonatkozó javaslatot az előterjesztés szerint elfogadta. **Igen: 9; Nem: 1; Tartózkodott: 0.**
Az MTFSZ elnöksége sok sikert kíván a jövőre vonatkozólag a Tájoló újságnak.
5. Javaslat az Országos Diákolimpia lebonyolítására. Ea.: Kovács Balázs
A jelen anyag célja a 2007-es Diákolimpia országos döntőn történt rendezési hiányosságok összegzése, és ezekből a szabályozást érintő tanulságok leszűrése, javaslattétel a Diákolimpia versenyszabályzatának kiegészítésére. A versenybíróság a beszámolójában lényegében az összes korábban felsorolt és megismert hibát elismeri, egy részét saját hatáskörén kívülinek ítéli, egy részének a

jelentőségét leértékeli. Az ellenőrzőbírói jelentés szűkszavú, és csak a dugókákkal kapcsolatos problémákat emeli ki.
A szabályzatba átültetendő megoldási javaslatok közül a rendezői adminisztráció megkönnyítése, valamint a II. korcsoport pályáinak szalagozása a normáltávon az elnökség egyhangú támogatását élvezi. Az egyes versenynapok sorrendjét illetően az elnökség arra az álláspontra jut, hogy a korábbi változathoz képest a versenynapok felcserélhetőek, de a rendezőségnek törekednie kell arra, hogy a program egy éjszakai szállással is megvalósítható legyen a résztvevők számára.
Határozat: Az elnökség a Diákolimpia versenyszabályzatát a módosításokkal együtt elfogadta.
Igen: 9; Nem: 0; Tartózkodott: 1.
Miháczi Zoltán a Versenybizottság elnökeként szeretné elérni, hogy a Diákolimpia is kerüljön be a Szövetségi Ellenőrző Rendszerbe. A döntés a SZER beszámolójának idejében esedékes.
6. Tájékoztató az Ifjúsági EB lebonyolításáról. Ea.: dr. Nagy Árpád
Dr. Nagy Árpád tájékoztatójának lényegi pontjai már korábban megjelentek a Tájoló újság hasábjain. Dícséri a rendezőséget, elmondja, hogy nagyon sok pozitív visszajelzést kaptak a versenyzőktől, a csapatvezetőktől és az ellenőrző bíróktól is. Juhász Miklós szerint a rendezvény jól sikerült, a versenyzőink azonban érhettek volna el jobb eredményeket is.
Határozat: Az elnökség az Ifjúsági EB lebonyolításáról szóló tájékoztatót elfogadta.
Igen: 9; Nem: 0; Tartózkodott: 0.
7. Tájékoztató a 2009. évi Világbajnokság szervezéséről, előkészületeiről, a VB Szervezőbizottságával kötendő szerződés aláírása. Ea.: Gerzsényi Zsolt.
A szervezés a terveknek megfelelően halad. A Szervezőbizottság megtartotta alakuló ülését, kiadásra került az 1. bulletin. Megtörtént a kapcsolatfelvétel a televízióval és a lehetséges szálláshelyekkel is. A Borsod-Abaúj-Zemplén Megyei Bíróság bejegyezte a WOC2009 Szervezőbizottságot, mint a Diósgyőri Tájékozódási Futó Club szervezeti egységét, mely önálló költségvetéssel rendelkezik és jogi személyiséggel bír. A Szervezőbizottság és az MTFSZ közötti szerződés aláírására hamarosan sor kerül. A legjelentősebb költségvetési tétel valószínűleg a rendezvény TV-közvetítése lesz, ezen a téren Gajdos Tamás próbál meg segítséget nyújtani. A szponzorok megnyerésében az MTFSZ is megpróbál segíteni.
8. Tájékoztató a Sportágfejlesztési Terv helyzetéről. Ea.: Less Áron.
Az MTFSZ Közgyűlése által 2005. március 4-én elfogadott Sportágfejlesztési Terv megvalósítása folytatódott. Az elmúlt 12 hónapban, a Sportágfejlesztési Terv célkitűzéseivel ellentétes, vagy nem a kitűzött célok megvalósítása felé vivő változtatás nem történt.
Határozat: Az elnökség a Sportágfejlesztési Terv helyzetéről szóló tájékoztatót elfogadta.
Igen: 9; Nem: 0; Tartózkodott: 0.
9. Egyebek, főtitkári tájékoztató. Ea.: Less Áron
Az SI üzemeltetői pályázatra nem volt jelentkező, így új pályázat kerül kiírásra, szűkített feltételekkel: a versenyeken való üzemeltetés kikerül a feltételek közül. A Nemzeti Civil Alapprogramhoz benyújtott három pályázatunk nem nyert támogatást, további hat pályázat eredményére még várunk. A Diáktájfutás programhoz korábban ígért 5,3 millió Ft támogatást az idén nem kaptuk meg. A Szövetség honlapja, a http://www.mtfsz.hu új tárhelyre került és megújult formában várja az érdeklődőket. Horváth Imre az MTFSZ menedzser-igazgatója lett.
A Baranya megyei Tájékozódási Futó Szövetség szándéknyilatkozatban jelezte, hogy meg kívánja pályázni a Nemzetközi Tájékozódási Futó Szövetségnél a 2011. évi Szenior VB rendezési jogát. Mivel hivatalosan az MTFSZ-nek kell pályáznia, így először az MTFSZ támogatását kérik. A Szövetség abban érdekelt, hogy a legfelkészültebb gárda képviselje Magyarországot a pályázaton. Mivel a Szenior VB rendezési jogára általában több rendező is akad, az elnökség mandátumának végéig, azaz a 2011. január 31-én esedékes pályázati határidőig (ez a 2014-es VB-re szólna) kíván lehetőséget adni a legmegfelelőbb pályázónak, hogy pályázatát benyújtsa. A Szövetség ugyanakkor – egyfajta licenszdíjként – minden induló után legalább 10 euró sportágfejlesztési díj befizetését kéri. A pályázók ezt az összeget tetszés szerint növelhetik a pályázatukban, de az elbíráláskor a szakmai szempontoknak nagyobb súllyal kell a latba esniük a pénzügyi szempontoknál.
Határozat: A Naptár Bizottság írjon ki pályázatot arra vonatkozólag, hogy Magyarországról melyik szervezet pályázhatja meg a Szenior VB rendezését 2011-2014 között.
Igen: 8; Nem: 0; Tartózkodott: 0.
Határozat: A pályázat tartalmazza, hogy a Rendezőség milyen mértékben – de legalább indulónként 10 euróval (ez a rendezvény kezdete előtt átutalandó) – támogatja a Magyar Tájékozódási Futó Szövetséget. Az értékelésnél a szakmai szempontoknak a pénzügyi vonatkozásoknál nagyobb súllyal kell a latba esniük. **Igen: 7; Nem: 1; Tartózkodott: 0.**

ÖSSZETETT EGYÉNI BAJNOKSÁG 2007

A TÁJOLÓ korábbi számaiban beszámoltunk azokról, akik 3, ill. 4 megrendezett egyéni OB után már összetett bajnokok lettek (N45: Kármán Katalin HSE, F70: Nyögéri Imre KTK, F75: Dudás István OSC, ill. N60: Bíró Aletta BEA, F45: Gyulai Zoltán MSE). Legutóbbi számunkban úgy fogalmaztunk, hogy csak a 3 ill. 4 pontos listavezetőket említjük. Kiegészítésül hozzátesszük, hogy N35-ben Győrffy Gabriella HSE, ill. F60-ban Bozán György HSP úgy állt kategóriája élén, hogy a többieknek nem volt matematikai esélye az előzésre.



N35: Győrffy Gabriella HSE



F60: Bozán György HSP

Október 14-én, az idei ötödik egyéni OB-n valamennyi további kategóriában megszületett a végeredmény:

Számos kategória kétesélyes volt (valamennyiben az elől említett lett az összetett bajnok). A küzdő párok: N40-ben Tömördi Ágnes HSE és Rusvainé Barócsi Katalin FSC, N50: Hegedűs Ágnes BEA és Grant Julianna PSE, N65: Cser Krisztina FMT és Wengrin Istvánné VTC, N70: Éliás Vilmosné TTE és Újvárosi Lajosné DNY, F50: Balla Sándor és Szokol Lajos SZV, F65: Muszély György BEA és Marton Péter KTC, F85: Balogh László OSC és Medovárszky László PVS.



N40: Tömördi Ágnes HSE



N50: Hegedüs Ágnes BEA



N65: Cser Krisztina FMT



N70: Éliás Vilmosné TTE



F50: Balla Sándor HSE



F65: Muszély György BEA

F85: Balogh László OSC



A nem említett kategóriákról: F35-ben hárman is azonos pontszámmal végeztek az élen, a holtverseny Gillich György TTT javára dőlt el (az ONEB-en 9-ik lett). F40-ben ugyancsak szoros volt a verseny, itt az ONEB-en 10-ik helyet elérő Horváth Sándor MEA nyerte a holtversenyt Kovács Gábor BME előtt. F55-ben az ONEB-győztes Hegedűs Zoltán OSC csak harmadik lett összetettben, az ONEB-második Gyurkó László KTK és az ONEB-en harmadik Hegedüs András BEA előzték meg. Utóbbi 9 helyezési ponttal lett a kategória bajnoka. F80-ban Balla Sándor KFK lett az összetett bajnok, bár az ONEB-en Kun Ferenc KTX mögött végzett. N50-ben – Horváth Magda TTE távollétében – Muzsnai Ágota HSE nyerte az ONEB-et, egyben az összetettet Lévainé Kovács Róza előtt, akinek az ONEB előtt még volt matematikai esélye az összetett elsőségre.



F35: Gillich György TTT



F40: Horváth Sándor MEA



Hegedüs András BEA



F80: Balla Sándor KFK



N50: Muzsnai Ágota dr. HSE

Valamennyi összetett bajnoknak gratulálunk! Az Összetett Egyéni Bajnokság díjkiosztása az Őszi Spartacus Kupa második napján lesz Kőhányáspusztán.

A szenior egyesületi bajnoki pontverseny végeredménye:

1. HSE 273 pont, 2. TTE 208, 3. BEA 177, 4. PSE 119, 5. HER 112, 6. OSC 98, 7. KTK 86, 8. PVM 84, 9. SZV 57, 10. FSC 54 pont. Az első hat helyezett egyesület és pontszerző versenyzői részére az emléklapok átadása az MTFSZ következő közgyűlésén lesz.

Megj. Mind az Összetett Egyéni Bajnokság, mind a Szenior Egyesületi Bajnoki Pontverseny teljes eredménylistája megtalálható a honlapon (Tájfutás/Szeniorok). A fényképeket a honlapon lévő Tájfutó Arcok fényképgalériából vettük. ***AGy.***

NB CIPŐK FÉLÁRON!*

WWW.COMPASS-SPORT.HU

COMPASS SPORT
GPS
& OUTDOOR SHOP



LEGYÉL TE A LEGYORSABB!

SZERETNÉL New Balance CIPŐT AKÁR 4950Ft - ért?

Látogass el weboldalunkra és válaszd ki
a számodra megfelelő cipőt és vásárolj féláron!



INFOVONAL: 7 888 888
BUDAPEST, NAGYMEZŐ U. 12.
BUDAPEST, LEHEL U. 23.
NYITVA: H-P 9-18 -IG ÉS SZO 10-13-IG
TEL 239-6013; 342-6583

Vásárolj interneten keresztül a www.compass-sport.hu -ról!
Lehel utcai boltunkban hitelkártyával is tudsz vásásrolni.

*Az akció visszavonásig érvényes

VISA MasterCard

ÉRDEMES-E A TÉRKÉPET NAGYON NÉZEGETNI?

Régi motoros vagyok, még 50 ezres fekete-fehér fotótérképekkel kezdtem tájékozódni. Ezeken a homályos kópiákon (1. ábra) néha nem sok mindent lehetett látni. Fel alá rohangáltunk a hegyoldalban, aztán előbb-utóbb meglett a pont. Elég volt nyomni eszetlenül. Egyéni bajnokságot is nyertem a Vértesben. Helyenként csak minden ötödik szintvonalat rajzolták meg (2. ábra), de engem nem zavart. Nyomtam mint állat és megnyertem. Pedig Boros Zoli már bontogatta oroszlán körmeit. Ez régen volt. Idén is volt Egyéni bajnokság, és pont a Vértesben. A vége felé kiértem egy lejtő tetejére. Előttem 25 méteres mélység. De egyetlen szintvonalat sem látok. Hol is vagyok? 2007-ben vagy egy fiatalabb kori versenyemen?

Jobban megnézve látok viszont egy csomó barna fésűfogas tereplépcső jelet (3. ábra). Ezeket a szintvonallal ki nem fejezhető 1-2 méteres földletörés jelölésére szokták használni. Másutt. Itt nem, mert ez egy begyepesedett, bebokrosodott lejtős hegyoldal. Valaha külszíni fejtés lehetett, talán 40 éve. De rekultiválták. Sajnos nem volt rajta a szintvonal az alaptérképen. Amiről könnyedén át lehetett volna másolni. Ha lett volna, de nem volt. Igaz fel is lehetett volna térképezni. Előfordult már ilyen, még a Vértesben is. Mets Miklós csinálta Tatabánya határában, Csákányos-pusztától északra (4. ábra), valamikor a múlt században. Még pályát is lehetett vezetni a valamikori bányaterületen.

Szeretem a jó térképeket, de nem zavarnak a térképhibák.

Az 1. pontomat a nyeregtől szintben feljebb egy horpadásban vártam (5. ábra). Nem volt a nyereg felett és nem volt horpadásban. De 100 méterről már látszott, azonnal kikaptam. Pasi Ikonen a finn világbajnok itt sem jutott volna döntőbe. A 2002-es sümegi EB-n is kiesett, mert nem volt hajlandó dugni az 5 méterrel odébb lévő gödörbe.

A 4. pontot már 70 méterről megláttam. Kis kúp volt a fenyvesben (6. ábra). Ezt a részt kár lett volna kijavítani. Az 1984-es Eötvös óta mindenki ismeri ezt a pontot és tudja, hogy van mellette egy nagyobb kúp is. De nem a térképen. Egyébként meg ott van segítségül a nyiladékban a vadles. De hogy mégse legyen annyira könnyű a dolog, a vadles jelét áthúzták egy fekete vonallal, hogy olvashatatlanná tegyék.

A normál távú versenyekre van az IOF-nek egy ajánlása. Amennyiben a terep nem ábrázolható 15 ezres méretarányban, akkor ott nem lehet versenyt rendezni. Az 5. pont környezete még 10 ezresben is jó (ellen)példa erre (7. ábra). Próbáld csak meg a szintvonalakat kiolvasni, otthon, nagyítóval (8. ábra). Hátha sikerül. Futás közben eszedbe ne jusson!

Aztán jött a 7. pont, kódja 74 (9. ábra). Ezt óvták meg. Pedig a mögötte lévő útelágazáshoz távban és irányban stimmelt! Hát előtte volt egy s más, de engem nem zavart. Csak nyomtam mint az állat. Feltűnt viszont, hogy a kúpnál összeérnek a szintvonalak! Tíz éve még nem. Mégis járt volna itt helyesbítő azóta? Összehúzta a szintvonalakat csak a sziklafalat felejtette volna el odabiggyeszteni? Sajnos nem. Csak annyi történt, hogy időközben a térképet digitalizálták. Hevenyészve. Azóta kissé szögletesen rángatóznak a szintvonalak. Meg helyenként összeérnek. Biztos automata digitalizált. Lehet, hogy ezért nincs kiírva a rajzoló neve?

Az óvást beadó szerint a pont előtt térképhiba volt. Két hosszan elnyúló kúp hiányzott neki. Akik nem számolták a lépést azok ezeken rohangáltak, mint a mérgezett egerek. Az 1970-es térképen még megvolt a négy kúp (10. ábra). Talán valamelyik átrajzolásnál maradtak le? Szép terepen volt a bajnokság. Rengeteg munka lehetett benne. Gyönyörű napos, száraz, őszi idő volt. Nekem a pályák is tetszettek, különösen a döntő. 74-re indultan, az utolsó 5 pontra már porzó csapásokon lehetett nyomni. A térképet sem kellett többet nézni. Megkönnyebbültem.

Több mint 800 résztvevő állt rajthoz. Köztük olyan elit versenyzők, akik skandináv kluboknál edzenek, versenyeznek. Jöttek öregek is, leküzdve a lábfájás gyötrelmeit, hogy végigmenjenek a „Bajnokság"-on. A két napot erre dobták fel 10 milliós kocsikkal érkező üzletemberek, menő vállalkozók, komoly beosztásban lévők, akiknek minden percük drága. Voltak itt olyanok, akik a tájékozódást szeretik és olyanok is, akik értenek a térképhez. Hát lehet ennyi embert hülyére venni?

Hiszen lakik itt egy jónevű helyesbítő a terep szélén. Gyakran dolgozik külföldi kluboknak. Van Magyarországon profi helyesbítő is, akinek neve az országhatáron túl is ismert, tudása megkérdőjelezhetetlen. Már több világbajnokság térképén dolgozott. Benne van a 2009-es VB-ben is. Hogy-hogy nem lehetett megnyerni őket, hogy csináljanak egy jó térképet? Egy újat. Alapról. Hogy végre ne az 1984-est kelljen x-edszer felülvizsgálgatni.

Felülvizsgálatra a táppénzcsalót szokták küldeni. Aki ha ügyes továbbra is betegállományban tud maradni. Kinek a felelőssége, hogy az ország egyik legjobb terepének térképe, bajnokság ide – bajnokság oda, betegállományban tud maradni? Mit szól ehhez a Térképbizottság? Mit szól ehhez az Elnökség? Less Áron versenyzőként meg tudott kritizálni térképeket, vajon főtitkárként elsiklik, vagy tenni is tud valamit ez ügyben?



Tanácsköztársaság váltó 1976.

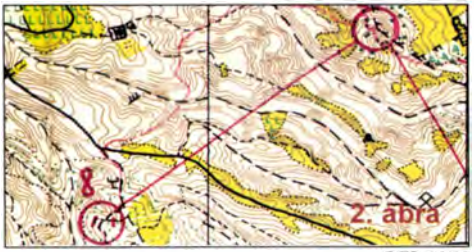

OEB 1970

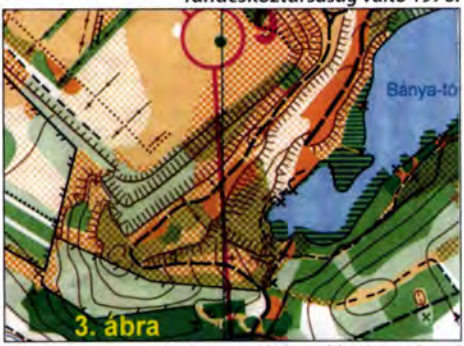

Miért nem futottál körbr az úton?

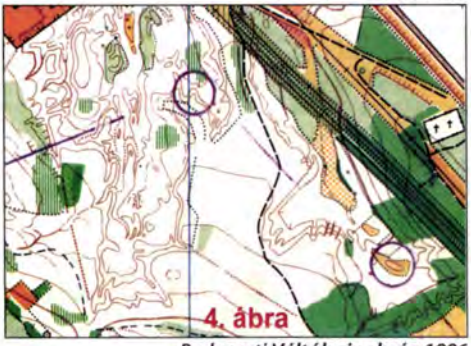

Budapesti Váltóbajnokság 1996

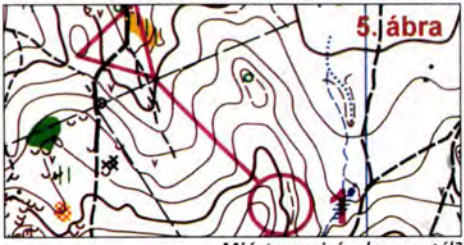

Miért nem irányba mentél?



OEB 2007 Miért a szintvonalakat nézted?

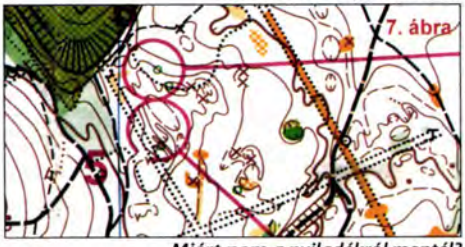

Miért nem a nyiladékról mentél?



OEB 2007 Most már látod a domborzatot?



OEB 2007. A 74-es, de hiszen hátulról jó!



Nov. 7. 1970. Itt még volt négy kúp.

A narancs sem terem meg magától a Csóka-hegyen, mégis meg tudjuk venni a piacon. Nem kellene szégyenkezve mikroszkopikus betűkkel írni a bajnokság térképére Sőtér János és Somlay Gábor nevét. Ha valahol, akkor az Egyéni bajnokságon lehetne szánni időt és pénzt a térképre. A szlovák bajnokság térképét ukránok helyesbítették – kitűnően! Északi szomszédjaink kevés versenyt rendeznek, de magas színvonalon. Szlovéniában talán száz tájfutó sincs, de van nyári ötnapos verseny sok száz külföldivel. Kiváló terepeken, világszínvonalú térképekkel. Magyarok is helyesbítették. Erdélyi magyarok.

Egyébként ha nem mondtam volna még, engem versenyzőként nem zavart a térkép. De más versenyt ezen már nem kéne rendezni. Jöhetnek elit versenyzők külföldről is. Még azt képzelik, hogy ilyen lesz a VB 2009-ben! ***Bozán György***

NYÍLT VÁLASZ BOZÁN GYÖGY LEVELÉRE

A tűlevél másik oldala az én szemszögemből
Senkit nem néztünk és nem is akarunk hülyének nézni, aki ilyet gondol, az rosszindulatú

Kedves Boxi!

Minden híresztelés ellenére szántunk időt a terep ill. térkép átnézésére. Lehet, hogy ez kevés volt és többet kellett volna...

De, minden térképjavításnál, felülvizsgálatnál egyszer csak abba kell hagyni a terepi munkát – a lényeg, hogy jó térkép legyen.

Én is igényes vagyok a munkámra, mint bárki más, most is erre törekedtem, törekedtünk.

Veled ellentétben - engem zavarnak a térképhibák.

A bajnokság elvállalásakor azt beszéltük a rendezőkkel, hogy elegendő alaposan átnézni a területet a régi térkép felhasználásával. A régi Csóka-hegy térkép egy jó alapokon álló, már sok jó versenynek otthont adó térkép, mely az idők folyamán finomodott és csak a változó növényzet, úthálózat és vadászati objektumok aktualizálásával és a domborzat egyes helyeken történő csiszolásával, a térkép minőségi irányban mozdulhat el.

Én kisebb nagyobb megszakításokkal már május óta jártam ki a terepre. Megtehettem, mert közel lakom és az időmbe is belefért.

Nagyon sok változást találva, javítva, aktualizálva...

Az egész terepen intenzíven erdőritkítás, fakihordás működik és ez az úthálózatra is rányomta a változásokat. Az utolsó percig javítottuk ezeket a módosításokat.

A tűlevél újságcikkeddel csak részlegesen értek egyet. Leírtad mit is gondolsz és szerinted mi lenne a helyes megoldás...30 évvel ezelőtti térképek figyelembevételével. Sajnálom, hogy az a térképhiba becsúszott, pedig többen és többször is átmentünk a ponton. Igaz, talán soha nem abból az irányból ahol a versenyzők a verseny alatt fogták.

- 4. pont: igen „mindenki emlékszik" rá (rosszul), de ott plusz kúp, ráadásul nagyobb, nincs a valóságban. Azért lett lehagyva már régen – és most újból kimentem a terepre és megnéztem, valóban nincs.
- 7. pont: egyetértek veled, hogy van egy plusz völgy pontfogási irányból nézve a 74-es pont előtt, ami zavaró volt. A völgy perem magassága 10 -13 m, nem több, nem találtam elnyúló kúpokat, viszont elnyúló gerincet és egy tiszta erdőben határozatlan fenyő - lombos erdő jelleghatárt, amit talán szakaszosan érdemes lett volna pontsorral jelölni. Nem találtam ott semmilyen sziklafalat pedig jól körülnéztem a verseny után.... Csináltam is egy-két fotót a magassági adatok érzékeltetésére...

A digitalizálás az Ocad programmal történt és a bezie funkció alkalmazásával.

Ha ez szögletes vonalat rajzol akkor ott valami baj van a programmal...

Ahol a cél volt az egy felhagyott munkásőr lőtér és ezeket a rézsűket mesterségesen építették. Természetesen szintvonallal is ki lehetett volna rajzolni. Úgy gondoltuk szemléletesebb a meredekség jelölésére a letörés jel.

Mindent egybevetve, a cél - egy jó bajnokság megrendezése volt. A rendezők közül bizton állíthatom, hogy senki nem vett senkit hülyére, ezt az állítást messzemenően visszautasítom. ***Somlay Gábor***

A verseny **RENDEZŐI** nevében szeretném leszögezni, hogy sem a 10 milliós járművekkel érkező versenyzőket, sem pedig a „gyalogosan" érkezőket nem volt szándékom „hülyére" venni! Enyhén szólva túlzásnak tartom a térképet kb. 30 évvel ezelőttinek értékelni. Az ezen a térképen rendezett 1996-os és 2002-es OB-k után a jelenlegi kiadás is lehetőséget biztosított színvonalas pályakitűzésre. Sajnos a terület nagy részén és a határos területeken folytatott intenzív erdőművelés és az utolsó időszakban a terepen keresztül történő fakiszállítás az utak állapotában sok változást eredményezett.

A Cél kialakítására ezen a terepen csak itt találtunk megfelelően nagy, parkolást is biztosító területet. Sajnos itt a pályák átvezetése csak a volt lőtér golyófogó dombján keresztül volt megoldható. E terület helyesbítése „fehér lapról" történt. A letörés jel az érvényes jelkulcsok szerint nem csak az 1-2 méteres, hanem a lényegesen nagyobb méretek esetén is alkalmazható, a fogazás hosszával a kiterjedés mérete ábrázolható.

Biztosíthatok mindenkit, hogy a rendezők igyekeztek megfelelő színvonalú OB-t rendezni. Ha ebbe valahol hiba csúszott, akkor ezért elnézést kérünk, de úgy gondoljuk, összességében ezt az értékelést nem tudjuk minden tekintetben elfogadni. ***Sőtér János***

A GYEREKVERSENY, A BÉBI ÉS A CICA

Milyen feladatot kaphat a PSE tiszteletbeli tagja, aki nem tájfutó és aki kb. annyit tud magyarul, hogy egy sört rendeljen a kocsmában vagy a kőművest eltanácsolja, ha pocsékul dolgozik? Ezt a problémát Schell Tóni úgy oldotta meg az ONEB-en, hogy nejemmel és Schell Erzsikével együtt rám bízta a gyerekversenyt. Hála Istennek ilyet rendeztem már Angliában is, bár teljesen más rendszerrel. Ott a Magyarhonban megszokott szalagok helyett színes zsinórt fektettünk le a fűbe, és azt követték a gyerekek. Sokak szerint ez túl könnyű, de ennek is voltak problémái. Emlékszem, amikor egyszer éppen az első rajtoló indulása előtt megérkezett a parkőr, kezében az összes zsinórral, ami szerinte túl veszélyes lenne a gyerekeknek futás közben. Máskor meg a parkrendészet traktora vágta apró darabokra a zsinórt fűnyírás közben még mielőtt megakadályozhattuk volna. Ilyen tapasztalatok után örömmel fogadtam a magyar módszerrel kirakott szalagozott gyerek pályát és így 12 pont várta az ifjú versenyzőket.





Már jóval a meghirdetett idő előtt több lelkes, vállalkozó szellemű ifjú tolongott a rajtnál, hátha kiengedjük őket azonnal. Nem voltam benne biztos, hogy a versenyzési láz kapta el mindegyiküket, vagy a pálya végére megígért csokitól volt olyan nagy a lelkesedés. Ahogy elrajtoltak, zömük a szülőket vagy idősebb testvért utánozva megindult az első bója felé. Voltak kevésbé öntudatos versenyzők is, akik egy kevés biztatás után indultak csak meg, vagy csak akkor voltak hajlandók beindulni, ha mögöttük tudták apu vagy anyu biztató alakját. Volt olyan eset is, ahol egy fiatalember azonnal visszajött a rajtba, ahogy felfedezte szülei hiányát, és ekkor jöttem rá, hogy a gyerekverseny eszköztárában feltétlenül kell lenniük biztató, kedves szavaknak és sok papír zsebkendőnek is.

Kb. egy óra eltelte után, aztán a rajt terület kezdett egy talált tárgyak irodájára hasonlítani. Volt ott mindig egy jó pár aggódó szülő (a pálya a szokásosnál kicsit hosszabb és nehezebb volt), könyvek, táskák, kabátok, sapkák, sőt egy mountain bike is. Ami azonban teljesen készületlenül ért engem a múlt tapasztalatai alapján, az két új „tárgy" volt: az egyik anyuka, mikor meghallotta, hogy van a pályán egy meredek töltés, úgy elrohant a gyerek után, hogy nálunk hagyta a csecsemőjét. Ezek után már csak az volt izgalmasabb, amikor egy pórázon vezetett, hosszú szőrű cicát biztak felügyeletünkre; ha a jövőben bárkinek ilyen feladata akadna, cicákat nagyon jól lehet mountain bike-hoz kikötni!!

A nap, számomra legtanulságosabb leckéjét viszont, a 4 éves Lizától tanultam. Anyuka még kint volt a pályán, apukának meg már indulnia kellett a rajtba, így Liza nálunk maradt egy darabig. Rögtön eszembe jutott egy még angliai tanári pályafutásom egyik érdekes emléke, ahol egy igazgatónő ragaszkodott ahhoz, hogy minden kisgyerekkel egy felnőtt menjen, mert hátha elrabolják, vagy más baja lehet, így tisztes távolból ugyan, de elindultam Liza után a pályán. Kár volt izgatnom magam, Liza teljes önbizalommal végig ment a pályán és még tanultam tőle egy új tájfutó technikát is. A fent említett meredek töltésről én óvatosan, kapaszkodva jöttem le, míg ő nadrágféken pillanatok alatt elillant előlem és jó tempóban befutott a célba. Ehhez csak gratulálni tudok, kiderült, hogy még ilyen öreg rókák, mint én is tanulhatunk tájfutó trükköket az ifjú generációtól. ***Grant Roy***

SKÓT HATNAPOS „SPEY 2007",

avagy egy tájfutó család barangolásai a Skót Felföldön (2)

5. nap, augusztus 10. CAMERORY
Feldobódva az előző napi sikeres eredményén (kivéve a bénázást) elhatároztam, ma jobban figyelek. A rajtbaállás előtt és után katonai vadászgépek pásztázták az eget kb. 70-80 méterre a fejünk fölött, ez annyira megzavart a koncentrálásban, hogy már az első pontra kevertem. A terep tipikusan felföldi növényzet, erdő és mocsár, általában jól futható, utak gyakorlatilag nem voltak. A legtöbb pályán volt egy kötelező kiszalagozott átmenet. Sok sziklaképződmény. A nyílt tereprészekről csodálatos kilátás volt a Cairngorms hegységre. Az alacsony kerítéseken bárhol át lehetett mászni a kellő körültekintéssel. A pálya közepétől megint zuhogó esőben futottam. Az első pontra való keverésem és az eső, csak a 20. helyet eredményezte aznap.

6. nap, augusztus 11. ANAGACH WEST and HEATHFIELD
A 3800 versenyző az utolsó napon két rajtból indult a település két ellentétes irányából, ami a céltól 3300 és 3500 méterre volt. Megint zuhogó eső, a szemüvegnek nem sok hasznát vettem a térképolvasásban, de már ezt is kezdtem megszokni. Jól futható terep, de néhol a sűrű növényzet lassította a futást. Vegyes erdő, alacsony dombokkal és határozott domborzattal, sziklákkal és morénasáncokkal. Mindent elkövettem a befutó előtti 1200 méteren, hogy az összetett eredményemet ne rontsam le. A várt cél jelentéktelen helyen, az erdőben volt, amit két kicsi karó és a felirat jelzett a bozótos szélén. A dugókát a másik célban , ami a versenyközponban volt, újra le kellett olvastatni. Aznap 18. lettem, így összetettben a 17. helyet értem el az F55 kategória 78 versenyzője között. A családom többi tájfutó tagjai kategóriájukban a középmezőnyben végeztek.
Összességében: Eltekintve az első napi rajtidő cserétől, egy jól megszervezett és kivitelezett versenyen vettünk részt. Külön említésre méltó, hogy egy klub versenyzői egymáshoz közeli rajtidőt kaptak, nem kellett több órát várni egymásra, és a verseny után is tudtunk programot szervezni. Ami szintén nagyon tetszett, Grantownon-Spey-t a versenyközpont színhelyét, bójákkal és a résztvevő országok lobogóival (ott volt a magyar is) díszítették fel. Ott voltak a kirakatokban, lámpaoszlopokon, parkokban, azt jelezve, hogy a városka – most ebben a hat napban – a tájfutók paradicsoma. Amit kritikaként fel tudok hozni, az a mosakodási lehetőség hiánya, igaz majd minden nap ruhástól tusolhattunk a terepen.
Skót whisky, skót szoknya, skót duda – ezt bizonyára mindenki tudja erről az országról, pedig Skócia ennél többet és izgalmasabbat is nyújt még. Aki nyitott szemmel utazik, annak nem esik majd nehezére azt mondani, hogy Nagy-Britannia legészakibb része Európa legszebb vidékei és úti céljai közé tartozik. Ezt mi is így gondoltuk. A verseny utáni, még ott töltött öt napot úgy próbáltuk megtervezni, hogy lehetőségeinkhez mérten felfedezzük magunknak Skóciát. Még a verseny utolsó napján, a közeli Newtommore-ba tettünk egy kis kirándulást, ahol belenézhettünk a hagyományos Felföldi Játékokba, ami júniustól szeptemberig zajlik több száz településen, és nagyon népszerűek. A dudazenekarok és muzsikusok felvonulása mellett, több esemény is zajlik egy helyszínen : farönköket dobálnak, egyfajta speciális kalapácsot vetnek, és a kötélhúzás is a tradicionális sportágak közé tartozik, aláfestésként szól a dudamuzsika. A színpadokon lányok ropják a skót táncokat. Önfeledt mulatozás esőben is, mi is élveztük.

Augusztus 12. vasárnap, fakultatív, aktív pihenőnap, túra a Cairn Gormra, horgászás, olvasás, internetezés...

Augusztus 13. hétfő, egésznapos kirándulás az ORKNEY szigetekre Kisbusszal és személygépkocsival elmentünk Thurso-ig, majd a John O' Groats társaság szervezésében behajóztunk Orkney szigetekre, ahol busszal tettünk egy körutazást. Az Északi-tenger és az Atlanti-óceán között fekvő szigetek Skóciához tartoznak, mégsem tekinthetjük őket a Felföld folytatásának, ez egy külön világ. A szigetek 1468-ig a norvégok uralma alatt álltak, a viking települések maradványai mind a régmúlt emlékei. Kicsit barátságtalannak tűnt a táj, de Skara Brae kőkorból maradt emlékei, Maeshowe kőkori sírjai, a különleges növényvilág, a több millió tengeri madár jelenléte lenyűgöző volt. A fővárosban, Kirwall-ban, a sziget legjelentősebb kikötőjé-



ben 6 ezren élnek. A St. Magnus viking szentnek állított 850 éves székesegyház, Skócia egyik legjobb állapotban lévő temploma. A lakosság mezőgazdaságból él, a szarvasmarha és a juh tenyésztése jelentős gazdasági ágnak számít, és jelentős az idegenforgalom.

Augusztus 14. kedd, Loch Ness és környéke

Fort Augustus, ez a kis település a Caledóniai Csatorna bejárata, amely összeköti a Great Glen tavait (Loch Lochy, Loch Oich és Loch Ness). A csatorna 1822 óta szolgál vízi útként, a zsilipelés igen érdekes látnivaló volt egy alföldi ember számára. Loch Ness tó hírét, az állítólag abban lakozó szörny alapozta meg. Sajnos Nessit nem sikerült látnunk, annál inkább a csodás romot,az ország egyik legnagyobb várát, az Urquart Castlet. Az Inverness felé vezető úton többször megálltunk fotózni, a táj gyönyörű volt. Inverness-t a „Felföld fővárosának" nevezik, a felföldi idegenforgalom és a régió központjának számít. Szépek a Ness folyó házakkal teli partszakaszai és a katedrális is.

Augusztus 15. szerda, egész napos kirándulás SKAY szigetre

Ez a sziget a legnagyobb a Belső-Hebridák számos szigete közül, amelyet a néhány évvel ezelőtt Kyle





of Lochals és Kyleakin között épített hídon keresztül lehet megközelíteni. Aki a Felföld nyugati felét akarja megnézni, nem hagyhatja ki ezt a vidéket, amelyet Nagy-Britannia legszebb tájai közé sorolnak. A Cullins ezer méternél magasabb hegylánca, a történelmi emlékek sora, csodálatos élményben részesíti az odalátogatókat. Először, a Skye-től 15 kilométerre keletre található Eilean Donan Castle -t néztük meg, egy sziklára épült vár a 13. századból, a várban gazdag gyűjtemény található a MacRae klán történetéből. Továbbutazva többször megálltuk nézelődni, fényképeztük a csodás tájat a vízesésekkel, a zöld hegyláncokon békésen legelő juhokkal és szarvasmarhákkal, lenyűgöző volt. Következő állomás a Dungevan Castle and Gardens volt, több mint 700 éve itt van a MacLeod klán központja. Megnéztük a kastélybeli kiállítást, melynek különlegessége a legenda szerint a varázserejű zászló, Fairy Flag. A kastélyt körülvevő hatalmas park, mint egy arborétum, tele különleges, szép növényekkel , vízeséssel. Itt elég sok időt eltöltöttünk a nézelődéssel, de ennek ellenére még lesétáltunk a tengerpartra fókanézőbe. Csodálatos volt. A hazafelé vezető úton még készítettünk néhány felvételt eme csodálatos vidékről, és elbúcsúztunk a szigettől.

Augusztus 16. csütörtök, fakultatív program: horgászat, kirándulás Edinburghba.

Én a horgászást választottam, mivel már jártam Edinburghba, csodálatos város a többieknek is nagyon tetszett. A horgászat eredménye 4 db szivárványos pisztráng a holnapi vacsorához.

Augusztus 17. péntek, ünnepi búcsúvacsora, csomagolás, készülődés az útra.

Augusztus 18. szombat, hajnal 4 óra, indulás Doverbe. Mivel elég korán indultunk, nem volt nagy forgalom és jól tudtunk haladni. Csak rövidebb megállásokkal szakítottuk meg utunkat, tankolás, evés stb. A komp 18,50-kor indult, és mivel jól terveztünk, még maradt időnk, hogy megnézzük Canterbury-t, ezt a meseszép városkát, és természetesen a katedrálist. Lenyűgöző építészeti csoda az anglikán egyház fellegvára, kár lett volna kihagyni. Augusztus 19-én hajnali kettő órakor értünk Luxembourgba, ahol megaludtunk, és délután háromkor elindultuk haza. Augusztus 20-án reggel hat órakor értünk Szegedre. Összesen 9200 kilométert tettünk meg balesetmentesen, rengeteg élménnyel tértünk haza, összesen 3100 db fényképet és öt órás videofelvételt készítettünk a versenyekről és az útról.

Lejegyezte: id. Blum László



ÍGY MÉG NEM PRÓBÁLTUK...

avagy II. Mountex Kupa a Szigetközben

Ha Piroska nem csábít el, kimarad az életemből egy szenzációs élmény. Két nap tájékozódás – kicsit másképpen, mint eddig: ez volt a II. Mountex kupa tájevezős és tájbájk verseny szeptember 29-30-án.

A versenykiírás – amely egy egész hétvégi különleges programot ígért a Pisztrángkör szervezésében – a Szigetközbe, a vízitúrázók által kedvelt dunaszigeti, Kisvesszősi táborozó helyre csábította a természetszerető és a különlegességek iránt érdeklődőket. Itt verhette fel sátrát, aki nem riadt vissza a szeptember végi időponttól, de mi, biztos, ami biztos alapon fedett szállást választottunk. A péntek esti moldvai táncházra, szokásos pontosságuk révén, eleve esélytelenek voltunk. Holdfényes estében bolyongva, majd telefonos segítséget kérve az egyik rendező felvezetésével foglaltuk el a Pisztrángkör erdei iskoláját. Reggel csodálkoztunk rá a környezetünkre: a harmatos pókhálókra, a színes lombokra és az iskola környezettudatos felszereléseire (napkollektor, szelektív hulladékgyűjtés, komposztálás, biogyümölcsös, stb.).

Szombaton a jelentkezésnél meglepve fedeztünk fel más tájfutókat – Prill Lacit, aki már másodszor vett részt a versenyen, és Szabó Tamást, aki – ha a tájfutástól el is távolodott – az ínyencségeket most is szereti. Meglepetésünkre a nevezési díjban két igen stílszerű póló és egy esti vacsora is benne foglaltatott (á.: 2500 Ft/2 nap).

A megnyitó után a hajók három percenként szálltak vízre. Prill Laciék kivételével – akik egy pompás kétüléses tengeri kajakot vezettek elő – mindenki helyben bérelt indián kenuval indult. Bacsó Piroska, Nagy Zsolt és Peti fiam az egyik, családunk maradék három tagja egy másik hajóval. A térképet, mely a cikolai mellékágrendszert mutatta, csak a rajt pillanatában kaptuk meg, befóliázva. A számunkra enyhén keveset mondó, csupán a partvonalat és a vízi műtárgyakat tartalmazó feketefehér térképpel kezdetben nehezen hoztuk magunkat összhangba. Az extrém pályát 15 km-re hirdették, pontbegyűjtő jelleggel tíz „állomást" kellett érinteni. Az ember mindig utólag okos: indulás után érdemes lett volna pontosan megtervezni az útvonalat, hogy a felesleges kerülőket kivédjük, de örültünk, hogy lapát van a kezünkben és nagy lendülettel vetettük magunkat a versenybe. Verőfényes napsütésben, kisebb-nagyobb ágakban, bukókon, nádasok között, vízimadarakat felröppentve, úszó szarvast követve szeltük a tükörsima víztükröt. Az „állomásokat" festett PET palackokkal jelölték, közelükben, a parton egy kis doboz mesenyomdával vagy feladattal. Elég nehezen lehetett rájuk akadni, ráadásul az egyiknél egy horgász úgy vélte, a doboz a kukacok tárolására hasznosabb lenne. Nemhogy észrevenni, de megközelíteni sem volt egyszerű a pontokat, az előző hetek árvize sártengert hagyott maga után az ártérben, a meredek parton jókat csúszkáltunk és dagonyáztunk. Egy pontot pedig a szárazföldön, a gát vonalát követve lehetett megtalálni. A célban a csónakot partra húztuk, letelepedtünk a „célpad"-ra, ekkor állt meg versenyidőnk.

A sáros csónakok kitakarítása nem volt egyszerű feladat, de a bográcsban rotyogó vadpörkölt illata megsokszorozta gyorsaságunkat. A szegény néhai vadmalac, a nyeretlen kétévesek kategóriájából, pár napja még kedvére dagonyázott az ártéri erdőkben – számára szomorú, számunkra vidám véget ért. Most pedig mesteri étek készült belőle és a szakács nem sajnálta a kiéhezett evezősöktől a menynyiséget. Szomjunk oltására Lali Üvegtigrisének Hami névre hall-

gató másolatában nem fogyott ki a csapolt sör. Tele hassal mindenki nyugodtabban hallgatta végig az eredményhirdetést, melyen a Mountex ajándékait vehették kézhez a leggyorsabbak. Az értékelésnél külön díjazták a csak lányokból álló „legénységet". A résztvevők lelkesedését mutatja, hogy szinte mindenki az extrém távot választotta, csak néhány kisgyerekes család elégedett meg az öt állomásos lájtosabb megoldással. A győztesek – négy megtermett srác, alighanem profi evezősök – két óránál alig valamivel több idővel értek célba. A mi eredményünk a gyenge középmezőnyhöz volt elegendő. Mentségünkre szóljon, hogy csak hárman-hárman ültünk a hajóban. Piroskáék egy végső, jobb útvonalválasztással kb. tíz perccel jobb időt mentek. Az estét a Henhouse Band együttes koncertje zárta, Pink Floyd, Hendrix, Bill és Republic nótákra lazíthattuk ki tagjainkat.

Másnap a falubájk verseny háromperces indítással szintén pontbegyűjtő jellegű volt. Az előző napi térképnek most a szárazföldi részét használtuk. A kb. 15 km-es pálya a gáton és a falu útjain vezetett. Nyolc ponton a már ismert dobozokat kellett megkeresnünk. Nehezítésként nem volt pontmegnevezés és a térkép ismert precizitásából sem lehetett egykönnyen kitalálni, vajon hol kell keresnünk. Az eligazításból annyit tudtunk meg előre, hogy mintegy 100 m-es körben valami olyant kell keresnünk, ami elüt a környezetétől. Keringtünk is némely pont körül néhányan, találgatva, vajon mire gondolhatott a pályakitűző. Így például a falu étterménél a reklámtábla alá rejtették a dobozt (amivel egy pincérnek voltak egyéb szándékai de aztán jó útra tért), és a kérdés a reklámfigura, a Ho-ho-ho-horgász „szülőatyjára" (Sajdik Ferenc) vonatkozott. Egy következő állomáson a szigetköz halvilágáról szerezhettünk ismereteket és a feladatban egyből számot is kellett adnunk a hallottakról. A legkellemesebb meglepetés a falu kocsmájában ért, ahol a „legédesebb" vizünket kellett megkeresni: a megfejtés a hűtőpultba rejtett Balaton szelet volt, melyből mindenki elhozhatott egyet. Ezután a kofák és vásárlók biztatása közepette hajtottunk át a vasárnapi piacon: jobbra aranyoskám, mindenki amarra ment!





Ebben a számban már komolyabb sikereket értünk el. Peti a férfi mezőny második helyén, jómagam a női élén végeztem. A díjkiosztás ekkor sem maradt el az előzőktől, de külön kiemelem a győzteseknek járó igazi, működő, mini falubájkot.

Mi ebből a tanulság? A tájékozódási sportoknál lényegében minden helyváltoztatási módot össze lehet kötni tájékozódási feladat megoldásával. Ezen a versenyen valami olyan lehetőséggel találkoztunk, ami nálunk eddig még hiányzik. (Kisdüdü szerint a tájevezésre ugyan történt már egy ősrégi próbálkozás, de folytatása nem volt.) A magas labda fel van dobva, rajtunk áll, élünk-e a lehetőséggel. A Pisztrángkör – Füzfa Zoltán biológia-földrajz szakos tanár és biológus-mérnök-ethnográfus csapata – jövőre is megrendezi versenyét és kész lenne az együttműködésre. A helybeliek adottságait, lelkes szervezőkészségét a magunk oldaláról a térkép és a tájékozódási feladat igényesebb megoldásával egybekapcsolva, újabb színfolttal gazdagíthatnánk a tájékozódási sportok palettáját. Aki nem hiszi, járjon utána (www.pisztrangkor.hu), vállalkozó kerestetik. ***L.Á.***

TÁJFUTÓ TESTNEVELŐ ÓRÁK

a Gregor József Általános Iskolában Rákosligeten

A Diáktájfutás Program keretében, de alapvetően utánpótlás fejlesztés céljaival a Postás SE kapcsolatot teremtett egy rákosligeti testnevelő pedagógussal. Újvári László nem mindennapi egyéniség: tanítás után, szünidőkben és hétvégeken a legkülönbözőbb kalandsportokra oktatja tanítványait. A tornaterem három falán 15-20 méter magasan sziklamászó falakat épített barátaival és a szülőkkel teljesen társadalmi munkában. A sziklamászó szakkör tagjai kicsik, nagyok, fiúk, lányok és gyakran komoly versenyeket is rendeznek ott. Ezen kívül bringáznak, túráznak, triatlonoznak, eveznek, kajakoznak és újabban tájfutnak is. Még a nyáron Újvári László egy csoportot elhozott a Szigeti Sportvarázsra, ahol a tájékozódási sportok több formáját kipróbálták. Egy ilyen lelkes, a gyerekek és szülők által szeretettel övezett pedagógussal érdemes együttműködni, hisz az ember biztos lehet benne, hogy miután a bemutató versenyek, tanórák lezajlottak, ő folytatja majd a tájfutás fejlesztését az iskolában.

Megegyeztünk, hogy két ötödikes osztállyal kezdjük a munkát testnevelő óra keretében péntek délutánonként. Az egyik másfél órás dupla óra volt, a másik, sajnos csak 45 perc. Először egy pár videó részletet mutattam meg a gyerekeknek, hogy legyen fogalmuk a tájfutásról és ezután átmentünk a tornaterembe. Ott az egész osztály együtt kirakott a sportszerekből egy érdekes „terep"-et, amire én kiraktam a bójákat, így pályánk is lett. Ezt mindenki megrajzolta egy A4-es nagyságú papírra. Ezek után kiválasztottuk a legjobb térképet, azt gyorsan lefénymásoltuk és indulhatott a verseny. Kartont is kapott mindenki, két gyerek – egyik az óra járásával egy irányban, a másik ellenkező irányban – egyszerre indult. Volt stopper óránk, így időt is tudtunk mérni, de ezt kizárásos alapon is lehet játszani, hogy aki előbb ér be, az a nyertes és addig futunk, amíg az abszolút győztest meg nem találjuk. Mindenki nagyon élvezte a dolgot, sajnos túl hamar csöngettek.

A következő pénteken, mivel nagyon jó idő volt, az udvaron folytattuk a tájfutás órákat. A térkép tájolása volt az óra tárgya, amihez nekem van egy jó játékom. 9 bábu meg egy pár kártya kell hozzá. A kártyákon előre megrajzolt, a 9 bábu között cikázó pálya van felrajzolva és ezekből van egy csomó. Három csoportra osztottuk a gyerekeket és háromszor 9 bábuból raktunk pályát. Párosával zajlik a gyakorlat, ahol egy futja a pályát, a másik ellenőrzi, hogy jól tájoljae be a kártyát. A szünet után megkapták az iskola udvar 4 színű tájfutó térképét, amelyet én OCAD-del rajzoltam és egy rövidke szín és szimból magyarázat után megindult a csillagpályás gyakorlat. Megint túl korán csöngettek, így nem mindenki jutott el mind a 12 bójához (ezeket a szünetben raktam ki gyorsan), de megígértem, hogy jövök még egyszer.

A harmadik pénteken már SI-vel folytak az órák. Még az óra előtt egy különböző szerekből összeállított fizikai gyakorló pályát raktunk ki a tornateremben, mint a katonaságnál szokták. Ujvári Laci besegített, így lett padokon és gerendán való egyensúlyozás is, bordásfalra is kellett mászni, kúszni is kellett itt-ott, és persze közben dugni a pontokon. Sokan többször is végigmentek és látható volt, hogy nemhogy nem fáradtak, másodszorra már gyorsabban ment a dolog. Még a felmentett három gyerek is gyorsan meggyógyult és a második futásban már ők is benne voltak. A szünet után kimentünk az udvarra megint és most már „valódi" SI-s pálya volt, amely mindenüvé bevitte őket a kert és udvar lehetőségein belül. Eredményhirdetés volt,



díjak sajnos nem, de a dicsőség bőven elég volt minden nyertesnek és helyezettnek.

A következő három foglalkozásra már az iskolán kívül kerül majd sor, bár még mindig a testnevelő órán belül iskolaidőben. Legközelebb a tájoló használata lesz a tananyag, ezt is játékosan fogom levezetni. Azóta csináltam egy másik OCAD térképet a közeli park egy sarkáról, itt lesz megint csillagpálya, meg verseny is. Végül a Cinkotai-erdőbe megyünk majd, ahol persze szükség lesz több felnőttre is, hogy úgy a gyerekek, mint az SI dobozok biztonságban legyenek. Ez, hála Istennek ebben az iskolában nem probléma. Mindig van segítség, ha nem pedagógusok, akkor öregdiákok és szülők jönnek.

Persze ehhez az kell, hogy ilyen jó kapcsolat legyen az iskola, a szülők és a helyi hatóságok között. A térképeket eddig mindig az iskola vagy az oktatásügy nyomtatta. A szállítást a szülők fogják megoldani vagy tömegközlekedéssel megyünk majd. Jövő tavasztól a szerdai versenyekből a Rákosligethez közelebb fekvőkre is tervezünk kirándulásokat, és ha megoldható, gyerekeknek alkalmas tájbringa versenyek is érdeklik őket.



A hosszabb távú tervekben benne van egy, a Népkertben rendezendő mozgássérült gyerekek sport napja, amiben a tájfutás/Trail-O is benne lesz. A cinkotai térképet a Postás SE csinálta, a Népkert térképét a kerület finanszírozza. Egy ilyen összefogás biztosítani fogja Rákosligeten a tájfutás oktatás jövőjét. A következő tanévben folytatjuk egy másik iskolában és így tovább.

Az utánpótlás kérdése nemcsak a klubok és edzők függvénye. Maga az iskolai társadalom és az oktatásügy is kell, hogy szerepeljen ebben. Persze hosszútávon, azok a gyerekek, akik tényleg megszeretik a tájfutást és aktívan akarnak versenyezni, csakis a klubokra tudnak támaszkodni, de addig még sok lépés van és csak úgy lehet ezt beindítani, ha tudjuk, hogy hol kell a partnereket keresni és ha már megvannak, hogy kell velük jól kooperálni.

Grant Júlia

PÁLYAELEMZÉS A BÜKKFENNSÍK KUPÁN





VERSENYNAPTÁR

Október

H	K	Sz	Cs	P	Sz	V
1	2	3	4	5	6	7
8	9	10	11	12	13	14
15	16	17	18	19	20	21
22	23	24	25	26	27	28
29	30	31				

November

H	K	Sz	Cs	P	Sz	V
			1	2	3	4
5	6	7	8	9	10	11
12	13	14	15	16	17	18
19	20	21	22	23	24	25
26	27	28	29	30		

December

H	K	Sz	Cs	P	Sz	V
					1	2
3	4	5	6	7	8	9
10	11	12	13	14	15	16
17	18	19	20	21	22	23
24	25	26	27	28	29	30
31						

Rövidítések:
Rangsorolók: /KoR/ *kiemelt országos,* /oR/ *országos,* /rR/ *regionális,* /-/ *nem rangsoroló;* SI *SportIdent,* R: rendező, Nh: nevezési határidő, C: nevezési cím, Nd: nevezési díj, H: helyszín, T: találkozó, VK: versenyközpont, K: kategóriák, Hsz.: helyszíni nevezés, I: információ.
Versenytávok: ht., nt., kt., rt., sp. (hosszútávú, normáltávú, középtávú, rövidített távú, sprint)

VERSENYNAPTÁR *(még nem közölt novemberi versenyek)*

Internet info: http://www.orienteering.hu (versenyek) és www.btfsz.hu (versenyek)

Figyelem! A november 7-re tervezett Postáska 3SZ-verseny nov. 14-én lesz a Margitszigeten!

11. 07. (szo) Liget kupa - diáktájfutás bemutató (3SZ/39) /-/ SI R: KTK Hsz. VK: a Városliget sarkában a Hermina út és az Ajtósi Dürer sor kereszteződésénél. Pályák: lesz egy kb. 600 m-es, ill. egy kb. 1 km-es könnyű pálya a gyerekeknek és egyéb kezdőknek, valamint egy kb. 3 km-es nehezebb pálya a rendszeres tájfutóknak. A 3 km-es pályán várhatóan nem lesz minden ponton SI (de előre nem közöljük, hogy melyeken nem). Benyomtatott térképet csak az iskolások kapnak, mindenki másnak saját berajzolás. Nd: 18 év alatt ingyenes, a fölött 300 Ft (függetlenül a futott pályák számától). A dugóka-bérlés ingyenes. „0" idő: Rajtolni várhatóan 13:45-től lehet. Napnyugta: 16:19, bontás indul 17:30-kor.

11. 10. (szo) Avar Kupa /rR/ SI R: KOS
Nh.: 11.07. C: jszabon@yahoo.co.uk Rangsoroló kategóriába előre kell nevezni (név, kat, rajteng., dugókaszám, egyesület). A helyszínen csak szín-kódos, nem-minősítő kategóriába lehet nevezni (saját berajzolással). Nd: 600 Ft (szalagozott: 200 Ft) SI kölcsönzés díja: 50 Ft. T: 9 órától a VK-ban (KFKI Sporttelep, 90-es busz végállomásánál). 0-idő: 10:00. K: FN:14BC 16B 18B 21BC 40 55, F: 45 65, Nyílt Kezdő (FN12D, szalagozott, nem SI), Nyílt Technikás (Lila-, Piros-, Sárga-, Fehér-, Zöld-, Kék pálya)

11. 14. (szo) Postás-ka (3SZ/40) H: Margitsziget, T: a Margitsziget Árpád híd felőli végén lévő parkoló és a Zenélő kút közötti tisztáson. I: az előző számban, ill. N. L. (06-20-934-4232)

11. 17-18. (szo-v) Őszi Boróka Kupa /-, 1. nap: rt., 2. nap: nt./ SI R: HSE, KAL
Nh.: 11.12. C: boroka.kupa@gmail.com, ill. Jankó Tamás, 2040 Budaörs, Aradi u. 15, fax: 23-505011. Nd.: 1000Ft/nap, FN10-18 és N60, F65-80: 750Ft/nap. Hi. után 200, helyszínen 400Ft/nap pótdíj. H: Ágasegyháza térsége. K: FN: 10D 12CD 14 16 18 20 21ABBrC 35-60, F: 65 70 80. Szállás: tornateremben s.f. 600Ft/fő/éj kérhető. Egyéb szállás egyénileg intézendő (kollégiumi szállás foglalás 06-76-486322, i: www.tancsics-koll.sulinet.hu). I: http://www.atlas.hu/borokakupa.

11. 24. (szo) XII. DOBOGÓKŐI HEGYI FUTÓVERSENY R: SPA
Nevezés a helyszínen (Dobogókő, báró Eötvös Loránd Menedékház) 8.00-9.30 között.
Nd.: Hegyi maratoni (férfi, táv kb. 32 km): 1000Ft, hegyi félmaratoni (F, N, táv kb. 20 km): 700Ft, hegyi nyílt, teljesítménytúra (táv kb. 13 km): 500Ft.
A versenypályák útvonala megegyezik az előző évivel, amelyet a TÁJOLÓ 2006/9-es számában részletesen ismertettünk (I: www.tabanispartacus.hu, vagy Schönviszky László 06-70-3194812, vagy 06-1-2003319).

12. 01. (szo) TTEV 1. edzés t.: Csákvár-Gánt országúton, a nyeregben, R: 10-13 óra között, terep: Gém-hegy, Nd.: 500 Ft (FN16-ig 50%), információ az edzés előtti héten a lev.listán és: 06 30 922 3327.

A következő számhoz (lapzárta nov. 20. tervezett megjelenési időpont: nov. 30) a téli nyílt edzések helyszíneit, feltételeit az argaygyu@t-online.hu címre várjuk.

ÁLLAMI TOPOGRÁFIAI TÉRKÉPEK

(A tegnap és ma topográfiai térképei)

Térképtörténeti sorozatunk a mai topográfiai térképek ismertetésével véget ér. A katonai és polgári térképek összetalálkoznak, hogy mégis elváljanak A sorozat a Hadtörténeti Intézet és Múzeum támogatásával jött létre.

A rendszerváltás után (1992) megszűnt a topográfiai térképek titkossága és el kellett gondolkodni azon, szükségünk van-e két térképrendszerre (katonai és polgári)? Az 1996-ban jóváhagyott Térképészeti Törvény úgy oldotta meg a kérdést, hogy az 1 : 10 000-es és annál nagyobb méretarányú térképezést a polgári szerveknél hagyta (EOTR), míg a kisebb méretarányokat továbbra is a katonai térképészet készíti, de azóta ezek is állami topográfiai térképek, természetesen nyílt minősítésűek és szabadon vásárolhatók.

Mielőtt ismertetném az elmúlt évtized eseményeit, röviden visszatérünk a topográfiai térképek történetére. A katonai térképek krónikáját ott hagytam abba, hogy 1959-ben befejezték az 1 : 25 000-es újfelmérést (Tájoló 07/3) és akkortól a polgári 10ezres készítésébe segítettek be, amely 1980-ra készült el (Tájoló 07/7). Közben 1964-67-ben felújították az 50ezres sorozatot és 1968-ban (részben a polgári 10ezresek alapján) elkezdték egy új 25ezres sorozat kiadását. Ezt 1983-ban abbahagyták és 1994-re elkészítették a (máig) utolsó 25ezres sorozatot. Valamennyi kiadáshoz elkészültek a levezetett (50, 100, 200ezres) térképek is.

A hatvanas évek végén a polgári térképészet irányítói előtt világos volt, hogy szükség lenne egy nyílt topográfiai térképsorozatra, mert sok vállalat, intézmény, csak hogy megszabaduljon a titkos térképek kezelésének felelősségétől és nyűgétől, inkább csináltatott működési területéről egy nyílt vagy „Szolgálati használatra" minősítésű térképet. Megalkották az EOTR-t (Egységes Országos Térképrendszer), saját vetülettel, az EOV-val. Ez a térképsorozat egységes rendszerbe foglalja az összes polgári térképet, beleértve a kataszteri térképeket is. Hosszú előkészítés után1975-ben elkezdődött az 1 : 10 000-es térképek felújítása, de az elkészülő szelvények titkosak lettek! Csak 1981-ben sikerült a „Szolgálati használatra" minősítést kiharcolni, de ennek ára az volt, hogy le kellett hagyni a vasútállomások vágányhálózatát és néhány számszerű adatot, pl. az erdők jellemzőit (az utak és hidak adatai eleve nem voltak rajta a térképeken, csak a későbbi lapokon). Ezek az adatok az 1990 után sokszorosított lapokra visszakerültek, mint az oldal alján látható bükki térképrészletre is. Jól láthatók a szépen fésült, párhuzamos szintvonalak, amik elfedik a domborzat részleteit (a domborzat legtöbbször azonos az előző 10ezresével). Az erdős területekre amúgy is kevés figyelmet fordítottak, lényegében az került a térképre, ami a légifotón látszott és amit a terepjáróból fel lehetett venni. Érdekes még a Bükki Nemzeti Park felirat néhány betűje, amelyek Jávorkút környékén (is) rontják az olvashatóságot és a Bolhási-víznyelőbe (kötőjel hiányzik) torkolló két patak lendületes összekötése. A rajzolónak (akit, mint az egész sorozaton, név szerint feltüntettek és valami rejtélyes okból kartográfusnak tituláltak) nyilván fogalma sem volt arról, mi az a víznyelő.

Annak ellenére, hogy új vetületet és szelvényezést

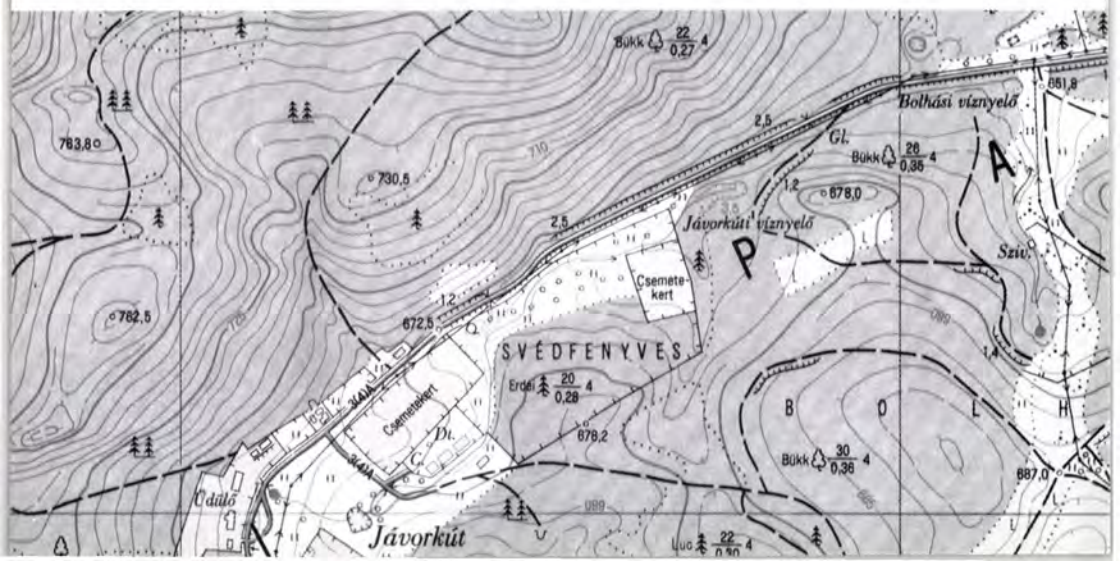

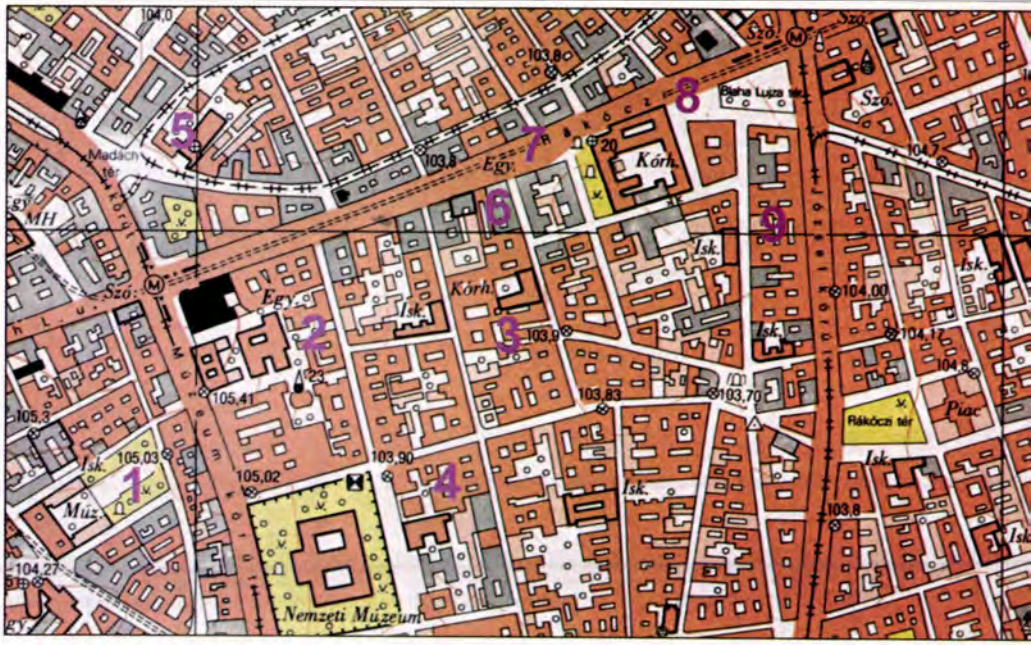

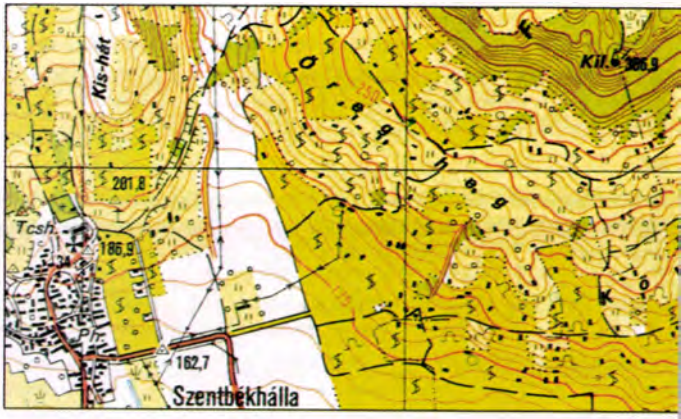

ÁLLAMI TOPOGRÁFIAI TÉRKÉP
TOPOGRAPHIC MAP

1:50 000

L-34-14-A
ZSÁMBÉK



1. kiadás – 1st Edition

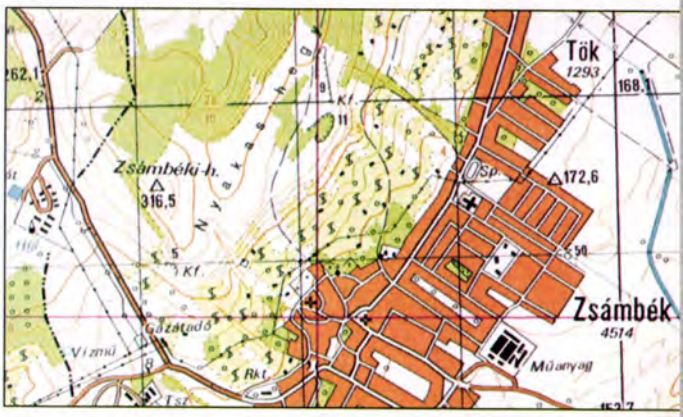

A Károlyi-kertet 1995-ben átépítették és bekerítették
a Múzeum körúti ELTE épületekhez a Puskin utcai két ház is
ozzátartozik
a Vas utcai kórház nem ott van (azóta megszűnt), ahol jelöl-
k, hanem három házzal délebbre, ez az épület egy középisko-
, aminek homlokzata ráadásul legalább 10 méterrel a hátrébb
an az utcafrontnál
a Magyar Rádiónak csak egy épületét jelölték, pedig az övék
ajdnem az egész háztömb és a felirat is lemaradt
a troli jele össze-vissza tántorog, nem párhuzamos az utca
élével
az Egy(etem). felirat jó messze került a(z akkori) Színház- és
lmművészeti Főiskola épületétől
itt egy komoly járdasziget van és mögötte parkoló, nem ilyen
éles az út
a Rákóczi út felirat í betűje hozzáragad a metróvonal jeléhez
három egyforma (narancs) színű jel egy helyen

használtak, a munkát az előző (polgári) 10ezres felújításának tekintették. A sorozat 4098 szelvényének topográfiai munkái 1999-ben befejeződtek, a nyomdai munkálatok elhúzódtak még pár évig. Mivel a Budapest környéki szelvények hamar elfogytak és elavultak, azokat még egyszer felújították 1997-ben. Ez a munka is, ahogy már írtam (Tájoló 07/5) és a felső színes ábrán is látható, sietve és elnagyoltan készült. Egy tenyérnyi területen nyolc komoly helyszínelési és rajzolási hiba nagyon sok, még akkor is, ha tudjuk, hogy a készítők rendelkezésére álló idő és pénz mindig kevés volt. A 9-es számmal jelölt helyen tetten érhetjük a jelkulcs átgondolatlanságát: egyforma (narancs) színű jellel ábrázolják a 2 – 4 emeletes épületet, a főútvonalakat (Nagykörút) és a szintvonalakat, áttekinthetetlené téve ezzel a térképet.

A Budapest környéki, 1997-es szelvények közül hetet megjelenés után visszavontak, ezekből csak az előző kiadás kapható. Úgy hírlik, katonai objektumok kerültek az előírásoknál részletesebben ezekre a lapokra, de biztosat azóta sem tudni.

Jelenleg az EOTR tízezresek digitális felújítása folyik, ennek során ortofotók segítségével, de helyszínelés nélkül készülnek a megújított térképek. Ezek nem kerülnek nyomdába, de digitálisan és printelt formában megvásárolhatók, érdemes érdeklődni tájfutó térképek készítése esetén, hogy van-e ilyen. Vigyázni kell, mert van, ahol egyszerűen csak digitalizálták a régi térképeket, ez esetben nemigen éri meg a vektoros állományok megvétele.

Az EOTR térképsorozathoz levezetett méretarányok is tartoznak, a terepen legjobban használható 50ezres hamar eltűnt a tervezetekből, a 100ezrest (hogy minél hamarabb kiadhassák) a katonai térképekből butították le, a 25 ezrest (középső színes térképmelléklet) viszont szabályosan vezették le a tízezres lapokból. Ezek a térképsorozat legjobban sikerült darabjai, nagy kár, hogy a pénzforrások szűkülésekor leállították a további munkákat, így csak az Alföld közepe és a Dunántúl északi részének nagy része készült el. Egyik kedvenc helyem, a Káli-medence feletti bazaltplató peremén levő Eötvös Károly-kilátó környékét választottam mintának, csak utóbb vettem észre, hogy itt is van egy szarvashiba: Szentbékkálla nevében a második K-ból H lett.

A NATO-hoz való csatlakozásunk miatt a katonai térképeket a szövetségi rendszer előírásainak megfelelően át kellett alakítani. Először a meglévő 50ezreseket felülnyomták a nyugati országok által használt UTM (Universal Transverse Mercator) hálózattal. Az új évezred első éveiben UTM rendszerben felújították ugyanezt a sorozatot, de csak minimális terepi munkával, ezért (és a méretarány miatt) ezek a térképek nem alkalmasak tájfutó alaptérképnek. Mivel a nagyméretarányú polgári térképek továbbra is (a Térképészeti Törvénynek megfelelően) EOTR rendszerűek, Állami Topográfiai Térképként az 50ezres lapokat lila EOTR hálózattal felülnyomva árusították. Az átlátszó műanyag tokba helyezett, magyar és angol nyelvű jelkulccsal és kiegészítő információkkal ellátott sorozat (a naprakészség kivételével) minden igényt kielégített. Nem is tartott sokáig, mivel még az összes szelvény megjelenése előtt visszavonták a kiadott térképeket és 2003 – 5-ben külön polgári térképsorozatot készítettek. Erről újra lekerültek az út- és hídadatok, természetesen a katonai objektumokkal együtt. Ezt a térképet mutatja be a két alsó színes ábra. A térképrészleten látható, hogy az évtizede nem működő és tavaly teljesen polgári célra átadott légvédelmi objektum nincs feltüntetve. A Zsámbéki-hegyre vezető út beindulása a bal felső sarokban látható, de az erdőszélen szekérútként elkanyarodik. A hiányosság azért is szomorú, mert 2006 óta itt működik a Földi Légvédelem Múzeuma, amely a Hadtörténeti Intézet és Múzeum kiállítóhelye és a templomrom környékének kímélése végett itt tartják a szabadtéri fesztiválokat is.

Ez a térképsorozat (egészben vagy darabokban) vektorosan is megvásárolható a készítőtől, a HM Térképészeti Közhasznú Társaságtól.

A NATO az 50ezresen kívül csak még egy méretarányú térkép készítését írja kötelezően elő, ez a 250ezres JOG (Joint Operations Graphic), de ezt két változatban, Air és Ground, az első értelemszerűen a repülő, a másik a hagyományos térképet jelenti. A klasszikus térképhez szokott szem számára az élénk színekkel készült lapok furcsának hatnak, de katonai célra nyilván így megfelelők. Ezek a térképek is elkészültek az elmúlt években, de 100 és 200ezres térképeket már nem publikálnak. A katonai térképészet tervezi a teljesen felújított, digitális 25ezres elkészítését, de ehhez egyelőre hiányoznak az anyagi források.

Hegedüs Ábel térképész
HM Hadtörténeti Intézet és Múzeum Térképtára
hegedus.abel@hm-him.hu



Címlap: Vonyó Péter (PVS) „ereszkedik le" a meredek oldalon az Országos Nappali Egyéni Bajnokságon
Hátsó borító: A PVM nôi váltója az országos Egyesületi Váltóbajnokságán

A BUDAPESTI TÁJFUTÓK SZÖVETSÉGÉNEK LAPJA

TÁJOLÓ

TÁJFUTÁS

25

XXV. évfolyam

Ára: 350 Ft



Foto: Nemeshazi László

BUDAPESTI

07/10

JUNIOR VB – VERSENYZŐI SZEMMEL

Sprint döntő

Majdnem másfél hetet töltöttünk edzőtáborozással és aklimatizálódással a VB kezdete előtt. Ennyi időnk volt hozzászokni a helyi viszonyokhoz, kidolgozni a legeredményesebb tájfutó taktikát, technikát. Mindannyian nagy izgalommal vártuk a rövidtáv döntőjét, ami a VB nyitóprogramja volt. Fűtött minket a bizonyítási vágy, hogy megmutassuk, mégsem utaztunk hiába a Föld túlsó oldalára.

Még itthon megpróbáltunk minél több információt szerezni a terepről. Műholdfelvételeket egyeztettünk össze az állatkert sematikus térképével. Az egész mezőnyt jól ismertem, mégsem merültem esélylatolgatásba. Egy célom volt: lehetőleg hiba nélkül, a legjobb formámat nyújtva teljesíteni a pályát. Habár ez nem sikerült száz százalékosan, az eredménnyel tökéletesen elégedett lehetek.

A karanténban eltöltött majd két órás várakozás kissé megviselte az idegeimet. Igen türelmetlenül álltam rajthoz, ami rögtön a pálya elején megbosszulta magát. Az egyes pontra menet nem hagytam elég időt magamnak kiválasztani a legjobb útvonalat. Ennek a kapkodásnak köszönhetően rögtön 10 mp-es hátrányba kerültem. És ezzel sajnos a rossz sorozat még nem ért véget, egy újabb, még nagyobb hibát kellett elkövessek, hogy észhez térjek. A kettesről rossz irányban futottam ki, összetévesztettem a tavakat, és emiatt túlságosan is jobbra fordultam. Szerencsére egész gyorsan reagáltam, de így is 15 mp-t vesztettem. A 4-5-6 átmenetekben a végén indulóknak a magas aljnövényzet miatt remek csapás vitt a pontig.

A pályában igyekeztek útvonalválasztási feladatokat kitűzni, de ez kimerült a „jobbra vagy balra kerüljünk?" kérdésben. A hetesre a jobbra kerülést választottam, amiben az előttem induló ausztrál fiú is megerősített. A nyolcas nem volt nehéz, már az egyesre menet megjegyeztem magamnak a kis házikót, ami mellett a pont volt. Innentől a szurkolók sorfalat álltak az átfutóig, a térképre szinte rá se kellett néznem. Ez igen nagy könnyelműség volt tőlem, könnyen rossz pontot foghattam volna. Egyre gyorsabbb tempót diktáltam, ráadásul a térkép nagyon zavaros volt ezen a helyen, alig lehetett kiolvasni a pálya volnalvezetését. Egy pillanatra elvesztettem a kapcsolatot a térképpel, mondhatni, az átfutó utáni pont meglepetésként ért. Nagyon nehéz kezelni az ehhez hasonló szituációkat, a szurkolók igen nyomasztó hatással vannak a versenyzőkre. Nem könnyű ilyenkor is higgadtnak lenni, akaratlanul is gyorsabban futunk. Ebben az esetben szerencsém volt, de nagyon fontos, hogy tanuljak a történtekből.

Már korábban kiagyaltam, hogy a hosszú átmenetben merre megyek. A jobboldali variáció kézenfekvőnek és biztonságosnak tűnt a vezetővonalak miatt. Közben volt időm végignézni a pálya maradék részét, kiválasztottam a további útvonalaimat.

A 13-as pontról kijövet 180°-ot kellett fordulnom. Itt újból becsúszott egy kisebb hiba. Rossz ösvényen tértem le, ezért át kellett vágjak a bozótoson. A következő meglepetés akkor ért, mikor befutottam az udvarba, és teljesen más kép fogadott, mint amit vártam. Egy lépcsővel találtam szembe magam, és a bokroktól alig láttam valamit. Semmit se értettem, de tétovázásra nem volt idő, folytattam utamat az udvar közepe felé. Ekkor bal kéz felől nagy örömömre megpillantottam a bóját. A kód stimmel, nyomás tovább.

Rögtön megfordultam, és kifutottam a kapun. Nagy merészség volt bevállalni az átvágást a kis híd után, magas fűben, mocsáron keresztül jutottam el a pontig, de megérte. Megnyertem az átmenetet. A pálya utolsó szakasza technikailag egyszerűbb volt, elkezdődhetett a hajrá. A 17-esnél figyelni kellett, hogy jó ösvényen térjünk le az útról, nem okozott gondot. A befutópontra még épphogy levettem az irányt, de főképp a hangok után mentem. A beérkezésem után alig kaptam levegőt, a hideg nyirkos időben úgy lefagyott a tüdőm. A kiolvasásnál megkérdeztem hányadik helyen állok. Ötödik! Másra már nem is tudtam gondolni.

Lenkei Zsolt

TÁJOLÓ

A Budapesti Tájfutók Szövetségének lapja

2007. 10. szám

A szerkesztőség vezetője:
Schell Antal

Szerkesztőbizottság:
Argay Gyula, Cseresnyés Ágnes, Hajdu Martin, Józsa Sándor, Nemesházi László

Terjesztés: Keszthelyi Ildikó

Szerkesztőség:
1053 Budapest, Curia u. 3. II/2.
Tel.: (06-1) 266-35-91
e-mail: tajolo1@t-online.hu

Hivatalos idő:
kedd, csütörtök 16–19 óráig

Kiadja:
a Budapesti Tájfutók Szövetsége

Felelős kiadó:
Bugár József

HU ISSN 1215-8526

Megjelenik évente 10 alkalommal

	lapzárta	megjelenik
10.	11. 20.	11. 30.

Megrendelhető a Budapesti Tájfutók Szövetségénél, a szerkesztőség címén.

Nyomda:
Schneider Print Kft.


Zoo
Junior VB-2007
Sprint döntő
Lenkei Zsolt útvonala
14:28 perc, 5. hely

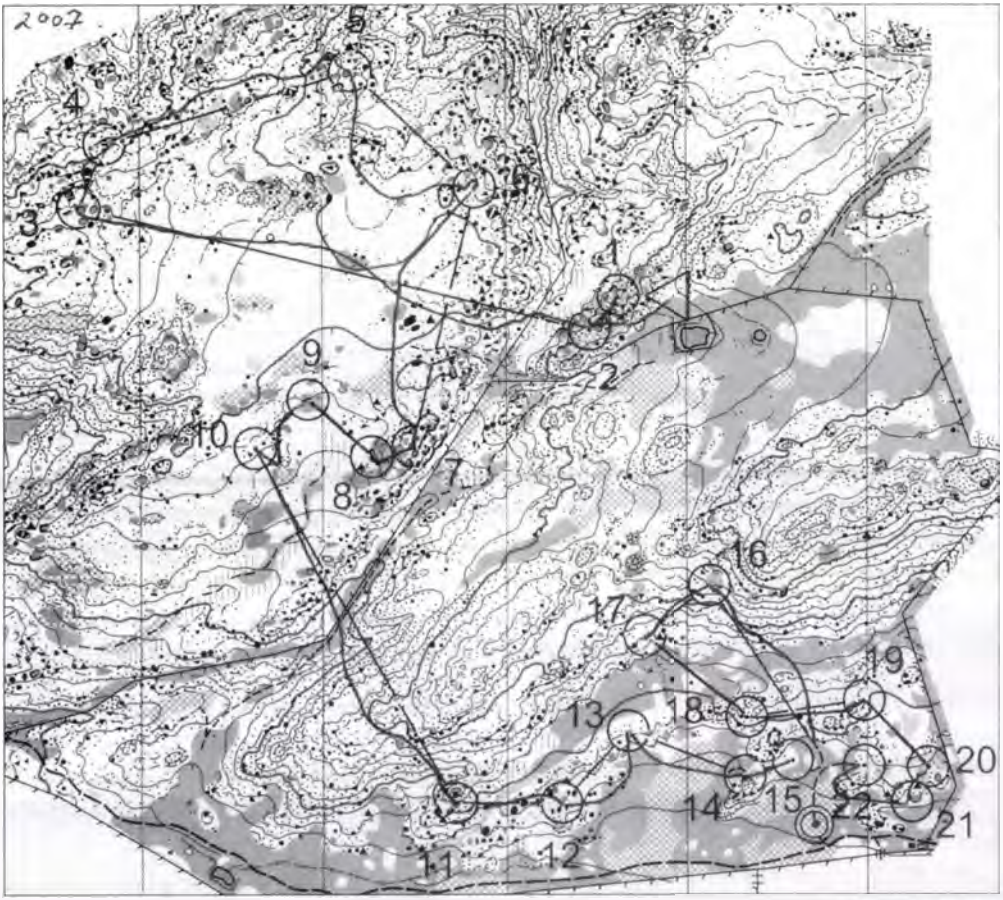

A középtávú pálya

Középtáv döntő

Az idei Junior VB talán egyik legnagyobb meglepetése volt a középtáv döntő pályája. Az útvonal átvezetett a normáltáv terepén, a verseny nagyon sok pontból állt, két nagyon rövid átmenettel kezdődött (a futók közel fele a kettesre futott hamarabb), és az érdemi része meglepően lapos terepen zajlott. De lássuk, hogy is nézett ki ez a júliusi téli nap Ausztráliában!

A korábbi versenyszámokhoz hasonlóan most is buszokkal szállították a versenyzőket a terepre. A mezőny közepén rajtoltam (hála a selejtezőnek), így kényelmesen jutott időm a reggeli teendőimre, a jó 20 perces utazás alatt pedig újból átgondoltam az előttem álló feladatot. Ezután egy bő 2 km-es gyalogút következett (keresztül a selejtező terepén), ami az előrajt területére vezetett. Itt kaptunk egy kisebb bemelegítő térképet, melyet jól ki is használtam: egy jó 15 percnyi kocogás után megfogtam rajta 5-6 képzeletbeli pontot. Érdekes érzésem volt: technikailag biztos és határozott voltam – fizikailag viszont már jócskán éreztem a korábbi 3 futás fáradtságát. A kordonba való beállás előtt futottam még jó pár repülőt, hogy frissítsek magamon. Már 8 éve vagyok tájfutó, és volt lehetőségem hozzászokni a tétversenyek hangulatához, de egy VB döntő mégis kicsit más. Arra gondoltam, hogy ma a legjobbat kell nyújtanom...

Elindultam, felkaptam a térképet, kocogva megkerestem a rajt háromszögét, és egyből megláttam, hogy két nagyon rövid átmenettel kezdődik a pálya! Bevágtam a ligetesbe jobbra és meg is pillantottam egy pontot – kicsit távolinak tűnt és még egy lélegzetvételnyi időm sem volt, hogy beazonosítsam, hol is járok. Közeledtem hozzá és megláttam, hogy ez már a kettes pont kódja, úgyhogy gyorsan visszacsaptam a völgyön és így dugtam le az egyest. Ezután vissza a ketteshez, majd innen kezdőd-

hetett is a VB számomra. Egy pillanatig sem foglalkoztam azzal, mennyit veszthettem a kezdéssel (utólag nézve: 40 mp.), csak az előttem álló feladatra koncentráltam. A 3-as pont sokkal felkészültebben ért, pillanatok alatt a nagy lapos részen találtam magam, beazonosítottam a nagy ligetes, kalliós részt, majd a pont előtti sziklahalmot, egy kupot, és a pont előtti sziklarajz is szépen kiolvasható volt. A négyesre megfontoltan kezdtem el futni, miután beazonosítottam az objektumokat, gyorsan rácsaptam a kő mögött rejlő bójára. Éreztem, hogy igazi kihívást jelent a pálya. A következő pontok folyamatosan szigorú iránytartást és precíziót igényeltek. Úgy éreztem, majd kiugrom a bőrömből, annyira lett volna erőm sprintelni a laposban, de újból és újból lassítani és figyelni kellett. Nagy önkontrollra volt szükség! Sokkal inkább, mint a selejtezőn, vagy bármelyik másik számon. A 6-osra, majd a 10-esre apróbb hibák csúsztak be (20-20 mp), de nem törődtem velük, csak előre néztem. Előttem egy igen neves futó indult (C. Bobach), mögöttem pedig egy svéd futó (J. Runesson). A 11-es pontra hirtelen együtt találtam magam velük, ami egyben jó is volt, hogy beértem az előttem indulót, viszont a svéd futó engem ért be. Nem törődtem ezekkel a gondolatokkal! Innen a pálya egyszerűbbé és futósabbá vált. Nagy döngetésbe kezdtünk, és próbáltam jól kijönni a helyzetből. Az átfutó pont után, a 16-os pontra egy komoly emelkedő következett, ahol tényleg az utolsó cseppig kellett küzdeni. A pálya 22 pontból állt, amiből az utolsó 4 végig apró átmenet volt, a cél közvetlen közelében. Itt még nagyon kellett figyelni. A 21-esnél megelőztem a svédet, majd nagy hajrába kezdtünk a gyűjtőre. Kicsit túlságosan balról érkeztünk rá, és együtt fogtuk a pontot. Innen még próbáltam igazán belehúzni, és egy nagy sprintet kivágni. És egyszer csak vége lett a pályának! Nagyon hirtelen. Utólag visszagondolva, azért érezhettem ezt,mert nagyon sűrűn voltak a pontok. Egy pillanatnyi idő sem volt tétovázni, a sziklák között könnyen el lehet veszíteni a fonalat.

Miután befutottam előkelő helyen álltam, majd lassan beérkeztek a leghátul indulók, élükön Olav Lundanessel, aki idei második VB aranyát szerezte meg ekkor. Mögötte egy svéd és egy svájci futó végzett. Zsolt a 7. helyet szerezte meg, nagyon szoros küzdelemben. Nagyon örültem az eredményemnek, a sprint futam után nem gondoltam volna, hogy ismét sikerül a 20. hely körül végeznem.

Szabó András
Fotó: Hrenkó László

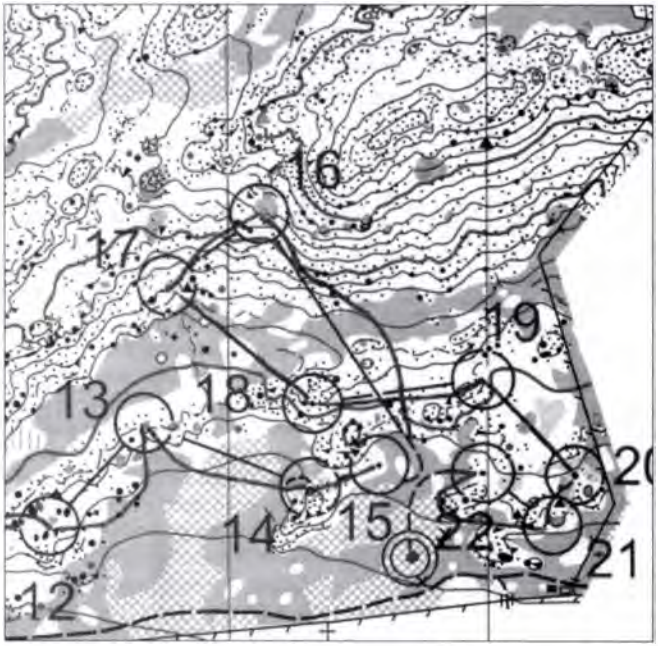

A pálya vége kinagyítva



Ausztrál terep

KÖSZÖNTŐ A 25 ÉVES TÁJOLÓ ÚJSÁGHOZ

A magyarországi sajtótermékek világában fehér hollónak számít egy folyóirat, amely megéli alapításának negyedszázados évfordulóját. Ez az önmagában is tiszteletreméltó teljesítmény egyszerre minősíti a lap szerkesztőségét és az olvasókat. A Tájoló olvasótábora ugyanis nemcsak folyamatos érdeklődésével tünteti ki az újság készítőit, de véleményét, észrevételeit és tanácsait is megosztja velük. Ezt az újságot írói, szerkesztői és olvasói együttesen teszik igazi, vérbő sajtótermékké.

Országos viszonylatban az is különlegességnek számít, hogy egy szövetség ilyen magas színvonalú kiadványt, saját újságot tudhasson magáénak, mint a Tájoló. Olyan lapot, amelyből széleskörű tájékoztatást kaphat minden olvasó: riportok és szakcikkek mellett a legfrissebb részletes eredménylistákat és az időszerű versenynaptárat is böngészheti.

Színes versenybeszámolók, képes tudósítások, az oktatást figyelemmel kísérő írások, hazai és külföldi hírek, aktualitások, de hasznos térképek is segítik a sportág iránt érdeklődők tájékozódását, a sportág fejlődését.

A Tájoló – jelen számával teljessé lett – huszonöt évfolyama a magyar tájfutó sport hű tükörképe. A sportág fővárosi archívuma, s mint ilyen sporttörténelmi jelentőségű. Általa azonban nemcsak a múltról s a jelenről kap ismeretet az olvasó. Igazi tájolóként szolgál: mutatja a követendő utat, azaz a jövőt is.

A szerkesztőség kedves figyelmességeként magam is rendszeresen megkapom a Tájolót, amit mindig alaposan és nagy örömmel tanulmányozok. Olvasóként és városvezetőként is szívből kívánom a Budapesti Tájfutók Szövetségének, hogy az következő huszonöt évben is a mostanihoz hasonló lelkesedéssel, szorgalommal, hozzáértéssel és küldetéstudattal szerkesszék gyönyörű sportágukat jeles „hírmondóját"! Örökítsék át a jövőbe a budapesti tájfutók eredményeit és a tájfutás szeretetét is!

Hagyó Miklós
főpolgármester-helyettes

CSB-VETÉLKEDÉS

Évek óta tart a vita a sportágban, hogy a csapatbajnokságot az elmúlt évtizedekben megszokott egyéni, vagy az elsősorban németajkú területeken elterjedt pontbegyűjtő formában érdemes-e rendezni. Az idei első, még nem hivatalos pontbegyűjtő csapatbajnokság után úgy vélem, ideje ezt a témát a szaklap hasábjain is körüljárni.

Mindenekelőtt megpróbáltam objektíven összeszedni a pontbegyűjtő forma melletti pro és kontra érveket. Az egyik legfőbb ellenérv, amivel nem is lehet vitatkozni, hogy a pontbegyűjtő formában rendezett csapatversenyek nem lehetnek rangsorolók, hiszen a versenyzők nem ugyanazokat a pontokat fogják (pontosabban, mivel pontválasztós átmenetek lehetségesek rangsoroló versenyeken, a megoldandó feladat nem egyénileg, csak csapatszinten azonos). Egy másik gyakran elhangzó ellenvetés, hogy az OCSB a legrégebbi, 1950 óta létező bajnokságunk, nem kéne szétverni a hagyományokat. Csakhogy ez nem teljesen állja meg a helyét. Az 50-es években ugyanis, egészen 1961-ig, nem egyéni eredmények összegzésével alakult ki a csapateredmény, hanem több fordulóban versenyeztek a nagy egyesületek jellemzően eltérő összeállítású részlegei. A 60-as években is gyakran változott a forma, a jelenlegi időösszegzésen alapuló egyéni verseny 1968 óta van.

A pontbegyűjtő forma viszont gyógyír lehet két, szerintem negatív tendenciára a sportágban: egyrészt visszateszi a gondolkodást, útvonalválasztást is a feladatok közé, hiszen az utóbbi években egyre inkább csak a logikus útvonal hibamentes végrehajtása a feladat a sokpontos, rövid átmenetes pályákon. Másrészt azzal, hogy csapatszinten kell megoldani a feladatot, és ehhez összhang szükséges a csapattársak közt, kicsit visszahozza a csapatszellemet is a klubokba, amelyek mostanában egyre jobban elindividualizálódnak, a versenyzők, már ha edzenek hétközben, jellemzően más klubbeli barátaikkal teszik azt, mint a saját klubtársaikkal.

További gyakorlati érv a pontbegyűjtő forma mellett, hogy ehhez létezik, a hagyományos magyar rendszerhez viszont nincs SI-szoftver, még akkor se, ha nem csak a Krämer-féle szoftverekben gondolkodunk – eddig is meglehetősen „buherálás" jelleggel lehetett csak összegezni az egy csapatba tartozók eredményeit.

Az év elején egy érdekes hozzászólás is megjelent a levelezőlistán, amelyet ízlés szerint lehet pro és kontra érvként felhozni: a pontbegyűjtő formában általában rövidebb a pálya, ami a rendszeres edzéseket nem végzők számára kedvez. Úgy vettem észre, egyelőre nincs egyértelműen rögzítve a versenyszabályzatban, hogy a pontbegyűjtő formában ren-

dezett versenyekre melyik táv győztes idői vonatkoznak, mint ahogy számomra az sem volt egyértelmű a szabályzat alapján, hogy az F21-es kategória eddigi 4 főjét 3-ra kell csökkenteni (ahogy az idei PCSB-n történt).

A végére hagytam az egyik legkomolyabb ellenérvet: a kisgyerekek számára túl nehéz az a feladat, hogy nekik kell elosztani a pontokat. Ennek azonban nem kell feltétlenül éles választóvonalnak lennie, hiszen akár az is elképzelhető, hogy adott OCSB-n belül a fiatal kategóriáknak az eddigi forma van, a többieknek pedig a pontbegyűjtő.

Az idei kísérleti pontbegyűjtő OB-n nem volt túl nagy a létszám, annak ellenére, hogy az év egyik legnépesebb versenyének a másnapján került megrendezésre: összesen 97, 3 fős csapat indult, vagyis kb. a fele annak, amennyi a hagyományos OCSB-n szokott. Kérdés, hogy ez a versenyforma iránti érdektelenséget mutatja, vagy esetleg a terepet találta leversenyzettnek a tájfutó-társadalom (ahol az elmúlt években több Szentendre Kupa, és szintén pontbegyűjtő formában lebonyolított budapesti csapatbajnokság is volt), ne adj' isten a rendező szervezetet unta meg a nép az elmúlt évek Szentendre környéki versenyei során, amikor is kétségkívül aprólékosan kihelyesbített, de igen kis területű térképeken futkoshattunk össze-vissza. Mindenesetre a nevezési díj egy OB-nak nevezett versenyhez képest kifejezetten olcsó, 1200 Ft/fő volt, igaz, a cél kialakítása jócskán elmaradt egy rendes OB-tól.

A pontbegyűjtő csapatversenyek között többfajta formát is meg lehet különböztetni attól függően, hogy milyen megkötések vannak a kötelező pontok érintésére, ill. vannak-e egyáltalán kötelező pontok. A magyar szabályzat az egyik legkötöttebb, ún. német rendszert vette át, amiben a kötelező pontokat meghatározott sorrendben kell érinteni, és az első ill. utolsó kötelező pont előtt, ill. után nem is lehet más pontot fogni. Szerintem kár volt így beskatulyázni magunkat, a rendezőre lehetne bízni, hogy milyen szabályokat alkalmaz.

Ráadásul kommunikálni sem sikerült a szabályokat teljes mértékben: volt olyan csapat, amelyik azért lett hibapontos, mert az egyik tagja első pontként már a választhatók közül fogta az egyiket.

A pontbegyűjtő rendszerben két fő taktikát lehet megkülönböztetni: ha a csapat tagjai nagyjából egyenlő erősségűek, akkor a csapat haladhat kvázi együtt, menet közben osztva szét a pontokat. Ha azonban nagy a szórás a csapattagok között, akkor már a rajtban célszerű szétosztani a pontokat. Az előbbi kisebb futótempót eredményez, az utóbbinál viszont az elején telik el komolyabb idő a szétosztással.

Ami a jövőt illeti, a legutóbbi közgyűlésen az a döntés született, hogy a jövő évben is megrendezésre kerül mindkét forma (ezúttal már a pontbegyűjtő is hivatalosként), utána pedig az időközben a váltó- és csapatversenyek fejlesztésére felállt ad-hoc bizottság tesz le javaslatot a folytatásról. Miután a Naptár Bizottság, ha csak feltételesen is, de már hirdetett rendezőt 2009-re, én arra tippelek, hogy azután is élni fog mindkét típus, mondván, hogy a ROB-hoz társítva nem jelent nagy plusz terhet a kluboknak egy újabb OB, a népesebb kluboknak úgysem az nevezési díj vagy a szállás, hanem az utazás jelenti a fő költséget/problémát a versenyeken való részvételben. Ennek ugyanakkor épp az idei kis létszám mond ellent. Nekem személyesen egyébként az a véleményem, hogy egyrészt egy kilencedik bajnokság már végképp ledegradálná az OB címeket, másrészt akkor is biztosan a kupaversenyektől fog elszívni indulókat, ha a ROB másnapján kerül megrendezésre. A jelenlegi egyéni versenyes OCSB-nek nem sok értelmét látom, ha ebből nem lehet csapatversenyt kreálni, akkor inkább történjen az összegzés az ONEB alapján, ahogy atlétikában van, vagy ahogy a tájfutásban is történt 1962 és 1965 között. Persze ennek meg az lenne a hátránya, hogy nem (vagy csak az egyéni eredmény beáldozásával) lehetne magasabb kategóriában indulni, ill. a selejtezők miatt legfeljebb helyezési számokat lehetne összegezni.

Skuló Marci

TÁJOLÓ ELŐFIZETÉS 2008 –RA

Jövőre a Tájoló 10 alkalommal, egyenként 32 oldal terjedelemben fog megjelenni, amelyből 8 oldal lesz színes. Ezen felül változó terjedelemben a lap közepén közöljük a fontosabb versenyek eredményeit, a ranglistákat stb. Az MTFSZ híreit, hivatalos közleményeit tartalmazó Tájfutás rész jövőre megszűnik. Az éves előfizetési díj 2008-ban **3900 Ft**, külföldre 6900 Ft. Egy példány ára 400 Ft. Az előfizetési díjat az utolsó számhoz mellékelt csekken kérjük befizetni. A megrendelő nevét és címét olvashatóan, nyomtatott betűkkel kérjük felírni a csekkre. Ugyanezen a csekken lehet a szokásos támogatásokat is befizetni, ebben az esetben a csekk „Közlemény" rovatába nem **Tájoló előfizetés** -t, hanem **Támogatás** -t kell írni. A támogatás kategóriáit lásd Törzstámogató cikknél (2007/9). A BTFSZ-ben és a téli rendezvényeken, edzéseken személyesen is előfizethető az újság, illetve átutalással a **11705008-20411419** számlaszámra (Budapesti Tájfutók Szövetsége) is utalható. Itt is kérjük a megjegyzés rovatban a megfelelő adatokat kitölteni, hogy be tudjuk azonosítani a befizetőt!

Közlemény

"Az iskolai tájékozódási futásért" alapítvány Kuratóriuma ezúton köszöni meg a támogatóknak az **SZJA 1 %**-ot, amelyet az alapítóokiratnak megfelelően használtak fel.

Szeged, 2007. november 10.

Bódy

A „TÁJFUTÓ SZÍV" KITÜNTETÉST HEGEDŰS ZOLTÁN KAPTA



Párnázott díszdobozban szív alakú, simára csiszolt kő lapul. A kövön apró tájfutó bója jelzi, hogy szeretett sportágunk egyik elismeréséről van szó. A belső, felnyíló fedélen felirat: „Hegedűs Zoltán a tájfutó szív kitüntetettje 2007".

A díj az alapító szerint a hivatalos elismerések kritériumaitól eltérő szempontok szerint ítélendő oda. A tájékozódási sportok érdekében tartósan és pozitív módon dolgozó sporttársaink kaphatják meg, akik észrevétlenül vagy a kelleténél kevesebb elismerés mellett fejtik ki tevékenységüket. Azok, akik lelkesen és folyamatosan áldozatot vállalnak a sportágban résztvevő társaik érdekében. Nem az értelmetlen megszállottságot, vagy a tartós önmegvalósítást, hanem a sportág iránti elkötelezettséget és áldozatvállalást díjazzuk. Szeretnénk adott esetben azokat elismerni a díjjal, akik méltatlanul kevés pozitív visszajelzést kapnak a sportági közvélemény felől, és akiket nem jelöltek illetve nem tüntettek ki az MTFSZ által odaítélhető nagyrangú díjakkal sem.

A grémium évente egy fővel, a kitüntetettel bővül. A mostani díjat a jelenlegi hatfős grémium ítélte oda a 13 fő jelölt közül többszöri szavazási körben kiválasztva a fenti szempontok szerint arra legérdemesebb jelöltnek, Hegedűs Zoltánnak.

A szubjektív szempontok vállalása mellett fontosnak tartjuk, hogy érvekkel is alá tudjuk támasztani a döntést.

Hegedűs Zoltán hosszú évekig élversenyző volt, korosztályában még ma is az! Legjobb válogatott eredménye VB 6. hely váltóban, 1974-ben Dániában.

Az OSC szakosztályának sokáig motorja volt. A Semmelweis kupákon versenybíróként, pályakitűzőként dolgozott és 30 térképen javítóként is kézjegyét hagyta.

Ezek között nagyon szép munkája a 2000-ben kiadott Várgesztes térképen szereplő Epres-tető 100 méter magas, hosszan elnyúló meredek sziklás oldalának helyesbítése. Azóta számos versenyt rendeztek itt, idén az Őszi Sparí kupa egyik napját is. Az ő része jól állja az idő próbáját, senki nem nyúlt hozzá azóta sem.

Meg kell említeni, hogy 1993-ban Hegedűs Zoltán rendezte az első villám tájfutó versenyt, az általa készített 1:3000-es Határnyereg térképen. Akkoriban még nem volt sprint verseny, és sokan nem is láttak benne fantáziát. Ma már a nemzetközi tájékozódási versenyek elengedhetetlen, sokszor leglátványosabb része a rövidtávú versenyzés.

Az OSC szakosztály Hegedűs Zoltán edzői működése során több válogatottat is adott, junior és főiskolai világbajnokságra utaztak, mi több jól szerepeltek versenyzői. (Főiskolás VB női váltó bronz Gárdonyi Réka, tanítványai voltak Marosffy Dániel, Gárdonyi Márk, Trón Viktor, együtt éltük végig – én mint személyes edzője, de ő mint szakosztályedző – Oláh Katalin beérését, aki junior EB bronzát még a szakosztályunk színében szerezte! Sprok Bence edzője volt, aki 1997-ben ifjúsági EB-t nyert, 2001-ben pedig a junior VB-on 4. és 6. helyezést ért el. Számtalan magyar bajnokság kötődik sportolói és edzői tevékenységéhez. Nyilvánvaló szerepe volt közelmúltban a tájkerékpáros VB-on 5. helyezésig eljutó Füzy Anna tájékozódási alapképzésében. Edzői tudását a mai válogatottak közül többen igénylik, (pl. Makrai Éva, akinek főiskolai VB-on sprint számban elért bronzérméhez vagy 2006-os vb 17. helyéhez segítséget nyújtó edzőként gratulálhatott.)

A szövetségi kapitányok összetett és nehéz feladatát olyan időszakokban kezdte meg –immáron két ízben is –, amikor mások nem vállalták az áldozatot. Első ízben 1997-2001 között tevékenykedett. Az ezt követő, válogatott szinten nélküle zajló négy év után felismerte, hogy a feltörekvő versenyzők motiválásával megtalálhatók azok az elszántak, akik később a nemzetközi mezőnyhöz hasonlítható szintre juthatnak el.(Egy csepp mézzel több darazsat lehet fogni, mint egy hordó ecettel) Elsősorban a férfi versenyzők istápolásával vállalt olyan plusz feladatot, amire nagy szüksége volt a bevont futóknak is. Ettől az időtől kezdve több magyar versenyző is arra az ösvényre lépett, – nem Zoltán miatt, de az ő kedvére is – amelyen korábban csak a nálunk gazdagabb tájfutó nemzetek, és legfeljebb egy-két világklasszis magyar tájfutó járt. Hosszabb skandináv edzéslehetőségekről van szó. Ezek mellett állhatatosan szervezte és vezényelte le a cseh terepekre történő kiutazásokat, ahol a világ élvonalában lévő versenyzők jelenlétében való versenyzés mellett – hogy rohan az idő – az immáron következő évi vb-szemüvegén látott át. A

célok elérése érdekében a segítőkész szakemberekre is támaszkodott, többek között pszichológusi segítségét szervezett a keretnek. Ismerve saját gyengéit, maga is részt vesz kommunikációs tréningeken.

A magyar világbajnokság kijelölése után ő volt az, aki egy szakmai koncepció létrehozását sürgette, majd maga elkészítette a 4-éves felkészülési programot a 2005-2009-es időszakra. Ő megpályázta azt az állást, amire mások gondolkodóba sem estek, és amire az MTFSZ-nek „kapacitása" volt.

Aki eddig még kételkedett a „tájfutó szív" odaítélésének jogosságában, kérem lapozza fel az egy oldalban leírt pályázati feltételeket és követelményeket és vesse össze az idézettel: „A szövetségi kapitány munkáját alapvetően társadalmi munkában végzi." (lásd Tájoló 2005/9 20.oldal!)

Vegye észre, hogy az idei junior és felnőtt vb eredményei a két éve leírt elvárásoknak megfelelnek, sőt kimondottan sikeresnek mondhatók.

Vegye észre, hogy a kapitány fazont adott a felkészülésnek, és korrekten működik a válogatás.

Hogy kihívó, de elérhető célt tűzött ki, és szakmai tudásával támogatja a legjobb versenyzőinket a cél elérésében. Ehhez a szakosztályi edzők, és más rátermettek segítő munkájára számít, tudva, hogy a nagy célok csak összefogással érhetők el.

Munkáját a klubokban folyó munka kiegészítéseképpen végzi, teret hagyva az önálló felkészülési módszerek szabadságának.

A grémium nagy fölénnyel Hegedűs Zoltánnak szavazta meg a tájfutó szív elismerést 2007-ben! A díj átadására az összes jelölt és sok közelálló meghívásával, egy késő estébe nyúló baráti találkozón került sor.

A híradást az eseményről Dosek Ágoston készítette

KÉRDÉSEK A SI-EREDMÉNYKÖZLÉS KÖRÜL

A következőkben ismét egy zsörtölődésnek tetsző témát kívánok néhány kérdéssel körbejárni. A SI-eredményközlés hazai gyakorlatáról van szó, amelynek során véleményem szerint egy sor, a rendszer nyújtotta hasznos és érdekes információ nem jelenik meg. A hivatkozási alapom megint a külföldi (svájci) példa. Külföldet járó versenyzőtársaim szerint azonban ez mindenhol hasonló.

Veszek egy teljesen véletlenszerűen kiragadott példát a svájci szövetség honlapjáról, amelyiken 1999 óta valamennyi verseny valamennyi időeredménye ebben a formában olvasható. Az ez évi augusztus 26-i St. Gallener OL egy szokásos regionális verseny volt. Azon a napon még 4 hasonlót rendeztek az ország más tájain, így a verseny rangját, kategóriáinak és indulóinak számát tekintve nagyjából egy budapesti szerdai szenior fordulóval vethető össze (az eredmény ennek ellenére 26-án este már fenn volt az országos szövetség honlapján, de most nem ez a lényegi kérdés). Kiragadtam az F 40 kategóriában indult, általam teljesen ismeretlen Beat Guhl eredményét, ami az alábbi formában olvasható:

A címsorból megtudhatjuk, hogy Beat Guhl végeredményben ötödik lett (13 indulója volt a kategóriának), 1965-ben Ottoberg-ben született (ezek nélkülözhetetlen azonosító adatok), a thurgorienta mozgalom versenyzője (vagyis nincs klubja), és ott látható még az időeredménye. Az egyes pontokon elért eredményét három sor tartalmazza: az első az addig futott idejét, mögötte zárójelben az aktuális helyezési sorrendjét; a második sor első száma az adott ellenőrző pont kódszáma, majd utána az arra a pontra futott átmenet idejét és ismét zárójelben az átmeneten futott helyezési sorrendjét olvashatjuk, majd a harmadik sorban az adott átmeneten legjobb időhöz mért hátrányát. Mindezen adatok alapján sokkal izgalmasabb és hasznosabb elemzést végezhet el a versenyző, mint a nálunk közreadott részidők alapján. Láthatjuk például, hogy ez a derék Beat Guhl elég gyengén kezdett, egészen a 8. pontig, kb. a pálya feléig a 13 induló közül csak a 9. helyen állt, ráadásul a 3. pontra kevert is egy jókorát. A 8. pont után azonban kezdett feljönni, a 12. pontra már a mezőny harmadik

5. Beat Guhl		65 Ottoberg		thurgorienta 1:18:17
1. 5.11 (9) 51 5.11 (9) 1.43	2. 7.50 (9) 52 2.39 (7) 0.47	3. 21.12 (9) 71 13.22(10) 7.13	4. 25.43 (9) 73 4.31 (8) 1.31	5. 29.08 (9) 75 3.25 (9) 1.39
6. 30.15 (9) 83 1.07 (6) 0.21	7. 33.47 (9) 85 3.32 (7) 1.48	8. 37.52 (7) 86 4.05 (7) 1.26	9. 40.15 (7) 95 2.23 (7) 0.34	10. 43.02 (7) 92 2.47 (6) 1.02
11. 46.08 (6) 90 3.06 (8) 0.56	12. 47.39 (6) 89 1.31 (3) 0.28	13. 52.30 (5) 68 4.51 (5) 1.10	14. 55.54 (5) 66 3.24 (7) 1.17	15. 70.20 (5) 35 14.26 (8) 3.35
16. 72.25 (5) 33 2.05 (7) 0.23	17. 76.08 (5) 41 3.43 (8) 1.01	18. 77.53 (5) 99 1.45 (7) 0.18	Zi 78.17 (5) Zi 0.24 (7) 0,05	

legjobb idejét futotta, aminek (is) eredményeként a 13. ponttól már nem lehetett a végső ötödik helynél lejjebb taszítani. Vagyis a pálya második felében helyezési hátrányának a felét ledolgozta. Ugyanakkor a 12. és a 13. pont kivételével mindenhol rosszabb átmeneteket futott az ötödiknél, végeredményben tehát csak úgy lehetett ötödik, hogy a mezőnynek sok helyen keresztbe kellett egymást vernie. Ez a részletezés tehát még az individuális értékelésen túlmutató, a mezőny viselkedésére levonható információkat is megenged. Az adatok tanulmányozása után Guhl barátunk talán megdicsérte magát a mezőny átlagához képest valószínűleg jobb fizikai állapotáért, és valószínűleg levonta azt a következtetést is, hogy eredménye javulását nem a futóteljesítménye javításától kell elsősorban várnia.

SI-részeredmények közlését a mi gyakorlatunk szerdai szeniorrangú versenyek esetében nem is ismeri. Részeredményeket csak valahol a jó regionális versenyektől fölfelé lehet elvárni, de még a Hungária Kupa, vagy a bajnokságok esetében is összesen két adatot ismerhetünk meg: az adott ponton elért összidőt és az oda futott átmeneti időt. Ha van egy kis szerencsénk és valamelyik a mezőny legjobbjának minősül, akkor ezt a kék színű nyomás még elárulja. Fáradságos szemelgetéssel és a weboldal ide-oda görgetésével halványan kirajzolható még, hogy a pálya mely részén kb. mit teljesítettünk, de ezt is inkább csak néhány kiszemelt barátunk meggyőzéséig tudjuk elvégezni, hogy ti. mennyivel jobbak vagyunk nála, a mezőny egészéhez mérve semmilyen elemzési alapot nem nyerünk.

Bár inkább csak sejtettem, hogy az adatok elhagyásának a szoftver oldaláról kell az okát keresni, a SI rendszer hazai bevezetőinek sorra feltettem a következő kérdést: miért nem tudjuk mi is közölni (zárójelben) az adott ponton és az adott átmeneten elért helyezési számot, illetve az átmeneten a legjobbtól kapott hátrányt? A válasz minden esetben az volt, hogy meg tudnánk tenni. A Stephan Krämer nevével jelzett, nálunk alkalmazott szoftver természetesen tudja közölni ezeket az adatokat, csupán a megfelelő menüpontban ki kell jelölni ezek megadását. Hogy ezt miért nem teszi meg egyetlen rendező sem, annak megválaszolására a rendszer hazai bevezetőinek már nem terjedt ki a kompetenciája.

Akkor felteszem a kérdést az egész futó társadalomnak: egyetért-e velem abban, hogy az általam csak példaként hozott svájci eredményközlési gyakorlathoz képest a nálunk közölt eredmények három izgalmas és hasznos adatot elhallgatnak? Az eredményközlésben illetékes rendezőinktől azt kérdezem, hogy valóban csak egy klikkelésen múlik ezen adatok közlése? Ha igen, miért nem klikkelnek? És ismét a versenyzőket kérdezem, ha rendezőinknek nincs nyomós érvük a klikkelés ellen, mit gondolnak, mivel lehetne rászorítani őket arra, hogy klikkeljenek és – horribile dictu – ezt minden alacsonyabb rangú verseny után is megtegyék?

Portugáliát megjárt versenyzőtársaim egyébként elmondták, hogy ott a pontonkénti helyezési adatokat és hátrányt már a befutás utáni kiolvasásra kézbe adott eredmény is tartalmazza. Ennek hasznosságáról lehet vitatkozni, mert nyílván a mezőny első felében indulókat ezek az adatok még kevéssé informálják, de hogy a kész eredménylista nálunk miért nem lehet teljes, sőt kifejezetten miért a legérdekesebb adatokat hagyja el, arra igen örülnék, ha nemcsak jól megindokolt választ kapnék, de javaslat is érkezne, hogy hogyan lehetne mégis megcsinálni azt, amit rajtunk kívül mindenki más megcsinál.

Homoki Géza

JUKOLA 2007

Finnland, Lapua

A „Norvég tapasztalatok" című cikksorozat záróakkordjaként írnék az idei Jukola váltóról, de mivel – Gösswein Csabival ellentétben – idén már nem tartózkodtam huzamosabb ideig odakint, így nem tudok teljes képet adni a csapat felkészüléséről, ezért inkább csak egy szolidabb élménybeszámolót prezentálnék.

Gondolom túl nagy meglepetést nem árulok el, hogy az idei Jukola is júniusban került megrendezésre, ami változott, az csupán a csapatunk (Östmarka OK) összeállítása. Kissé felhígult a téli eligazolások, Józsa Gábor távolléte és Gösswein Csabi sérülése révén. Így a hét fős csapatba jómagam is befértem. A helyszínt már tavaly megtudhattuk, Helsinkitől még északabbra, majd 500 kilométerre, Lapuában. A régi térképet kimazsoláztuk még anno Domával és az egyik svéd haverjával, aki elmesélte, hogy ez egy igen küzdős, igazi gyilkos terep lesz. És hát valóban... Maga a célhely egy hegy lábánál lett kialakítva, aminek túloldalán volt néhány sípálya, de azért SI központnak nem nevezném. A cirkuszra idén sem lehetett panasz, rengeteg reklám, TV-s, rádiós pontok zsákszámra, és természetesen rekord mennyiségű nevezett csapat. Szám szerint 1364, ami 7 fős csapatok lévén, több mint 9500 versenyzőt jelent. Ahogy tavaly, csapatunk idén is csak aznap érkezett meg az eseményre, mivel nekik ez a verseny csak egy nyaralás. Amint megérkeztem, a nappali hölgyek váltó versenye már nagyban zajlott, amit kivetítőn idén is végigizgultam. A TV-s pontoknak és az utolsó futók által viselt GPS-nek köszönhetően észrevettem, hogy még a női elit is hibázik bőven ezen a terepen, így tudatosult bennem, hogy ez éjszaka nem lesz egy könnyű feladat, de bíztam a bolyban. Amit ekkor még nem tudhattam, csak utólag az összpontos térképek kiosztásakor döbbentem rá, hogy a rendezők nem kevesebb, mint 149 pontból bonyolították le a derbit. Tehát mindent megtettek, hogy szétszórják a mezőnyt, az amúgy sem egyszerű terepen.

A csapatfőnökkel már korábban leegyeztettük, hogy idén is 2. futó leszek, az egyetlen teljes éjszakai pályát futhatom. Mivel az egyéni tájékozódás itt majdnem minimális, és az éjszaka is ilyen északon már elég gyatra (csak a sűrűbb erdőkben volt igazából lámpára szükség), kap-



Itt hibáztam

tam egy kisebb és gyengébb lámpát, de legalább könnyű volt vele haladni. Egy darabig.

A rajtot este 11-kor ellőtték, majd 11,5 km-es pálya, első futónk jól haladt, de a végén, ahol már a hőlgyek is hibázgattak, ott ő is hagyott benne bőven. Mielőtt kiindultam volna úgy gondoltam, hogy az eddigi taktikámat lenne célszerű alkalmazni, amit az eddigi tömegváltókon is használtam, de tudtam, hogy ez más lesz, mert itt a már jóval keményebb emberek fognak körülvenni. 145. helyen kifutottam és éreztem, hogy igen kemény a tempó, a térkép kiolvasására nincs túl sok időm. Már az első ponttól kezdve nem töltött el túl nagy örömmel, hogy hülyére van farstázva a pálya és féltem, hogy ebből előbb utóbb nagy baj lehet. Az első térképrészlet a pálya 30-50%-a. Itt még sikerült közel hibátlanul futnom és mindig kiválasztani a jó embert, aki az én pontomra megy. Ennek köszönhetően az első TV-s pontig 31 helyet javítottam, a másodikig, pedig további 30-at, ekkor úgy éreztem, semmi baj nem lehet, a futótársaimnak egyenrangú ellenfele vagyok, mert esetenként én vezettem a csoportot, ám egyszer csak, mikor egy sűrűbb erdőbe értünk, mindenki lelassított és lefutott egy kisebb völgybe. Nem voltam biztos a dolgomban, de eddig is ahányszor másik pontra futottunk, rögtön korrigáltunk Mikor megláttam a pontot felsőhajtottam, de mikor a kódot megnéztem, nagyon meglepődtem, ám még jobban meglepődtem, hogy rajtam kívül mindenkinek ez a pontja. A sajátomat 2 és fél perc keresés után találtam csak meg (utólagosan megnézve az a másik pont 70 méterre volt a sajátomtól), és a pontom mellett háromszor is csupán 20 méterre futottam el, de nincs mit tenni, elképesztően kicsi volt itt a látótávolság. A második térképrészleten a hibázás lavinámnak kezdete látszik. Itt 5 átmenet alatt 36 helyet estem vissza és éreztem, hogy a lendületem már sosem lesz olyan, mint a verseny elején. Próbáltam összeszedni magamat, de ez nem sikerült. A lámpám tartó madzagja valahogy elengedett, a gyomrom elkezdett vacakolni, és a körülöttem lévő versenyzők is kezdtek eltünedezni. Jött a pálya végén lévő figyelős rész és én minden testi és lelkierőm hiján, nem tehettem mást, mint biztam az előttem futó versenyzőben. Sajnálatosan más pontra futott és én is egy nagyobb gerinccel odébb hittem magam. Hogy helyre tegyem magam, több mint 6 percnek kellett eltelnie, és az utolsó előtti pontra is egy rövid hajlattal korábban mentem be, ami újabb másfél perc hibát eredményezett. E két betli további 36 hely visszaesést jelentett. Minden erőmet beleadtam a végén, hogy legalább egy tisztességes befutót produkáljak, de ezzel együtt is totál 11 helyet csúszott vissza a csapat általam. Mivel még ezzel a temérdek hibával is nem én voltam a csapat mélypontja, annyira nem keseredtem el, ám a konklúziót le kellett vonnom: A nemzetközi élmezőnyben nincs helye hibának és gyengeségnek, egy apró tévesztés is óriási pazarlás, főleg nekem, akinek a fizikuma sosem fogja megközelíteni azokét, akik ilyen emberpróbáló terepen edzettek egész életükben. Ami pozitívum, hogy a pálya 60%-áig sikerült úgy eljutnom, hogy csupán másfél percet kaptam a legjobbaktól, és 61 versenyzőt előztem meg, és erre lehet építeni. A csapat végül 90. helyen végzett, junior világbajnok csapattagjaink ismét bizonyították, hogy fiatal koruk ellenére is meg tudják szorongatni a felnőtt világverseny helyezettjeit. Zsolti a Mora 2-es csapatában versenyzett, nálam egy kicsit jobban futott, de azért neki is komoly erőpróbát jelentett ez a verseny.

Jövőre már új csapatnál leszek, remélem tőlük még többet tanulhatok majd és ebből tudok majd kamatoztatni a nemzetközi versenyeken is...

Zsebe Isti



Részlet a pályából

Versenybírói és térképjavítói tanfolyamok

A BTFSZ versenybírói és térképjavítói tanfolyamokat hirdet, amelyek várható kezdési időpontja: ***2008. január*** közepe. A tanfolyamok önköltségesek és csak megfelelő számú jelentkező esetén indulnak. További információkat a www.btfsz.hu honlapon teszünk közzé. Jelentkezni Peics Antalnál 2008. január 6-ig a peics.antal@chello.hu címen lehet.

BTFSZ

Köszönet és felhívás!

A Budapest Tájfutó Sportjáért Alapítvány ezúton mond köszönetet a 2006. évi személyi jövedelemadó 1%-ának felajánlásából befolyt 936.279- Ft-ért. Ez az Alapítvány egyetlen bevételi forrása.

Sajnos minden évben, ha nem is sokkal, de csökken a felajánlott összeg nagysága. Ennek ellenére elégedettek vagyunk, hiszen az alapítványok gombamód szaporodnak, a tájfutók tábora pedig, évről évre – igaz lassan, – de csökken.

Budapest tájfutó utánpótlás versenyzői nevében még egyszer köszönjük a támogatást és jövőre is számítunk a felajánlásokra.

Budapesti Tájfutó Napok

2008 januárjában ismét megrendezi a szövetség a Budapesti Tájfutó Napokat. A program:

Január 18. (péntek)

17.30 Közgyűlés (Curia u. 3. Nagyterem)

Január 19. (szombat)

10.00 Teremtájfutó Diákolimpia

11.30 Budapest Tájfutója díjak átadása

16.00 Szenior találkozó. (Curia u. 3. Nagyterem) Budapest Tájfutó Sportjáért díj átadása. Dr. Fekete Jenő György előadása a nagy utazásról

18.30 Bajnokok vacsorája

Január 20. (vasárnap)

9.45 Koszorúzás a Ripszám emléktáblánál

10.00 Ripszám Henrik emlékverseny

12.00 Eredményhirdetés a Ripszám emléktáblánál.

Elnökségi ülés

A BTFSZ Elnöksége soron következő ülését 2007. november 5-én tartotta a Szövetség hivatali helyiségében, ahol a következő napirendeket tárgyalta meg:

- Beszámoló a Budapest Válogatottról (Szopori É.)
- Kiemelt versenyzők Szerződésének felülvizsgálata (Lacsny M., Mets M.)
- A II. félévi budapesti versenyek értékelése (Scultéty G.)
- A 2008. évi Versenynaptár tervezete (Scultéty G.)
- Javaslat a Budapest Tájfutó Sportjáért Díjra (Bugár)
- Budapesti Tájfutó Napok programja (Bugár J., Mets M.)
- A Sítájfutó és Tájkerékpár Bizottság beszámolója (Marosffy O.)

Legyél Törzstámogató!

Nyolc sikeres év után kilencedik alkalommal hirdeti meg a BTFSZ a törzstámogató rendszert. Ez a támogatói forma bevált, az elmúlt évben is sokan támogatták a szövetséget. Most a kilencedik év előtt újra időszerű elmondani, hogy azért előnyös ez a támogatási forma, mert magánszemély esetén a személyi jövedelem adója, vállalkozók esetén az adóalap csökkenthető a vonatkozó jogszabályok által meghatározott mértékben.

Nagyon fontos, hogy a támogatás összege még az idén, **december 31-ig megérkezzen**! Csak így lehet, még erre az évre kiadni a levonásra feljogosító igazolást, amelynek feltétele, hogy a támogató adóigazolási számát is közölje.

A Törzstámogatók három fokozata a következő:

– bronz fokozatú támogató, aki legalább **5000**.- Ft-ot fizet be.

– ezüst fokozatú támogató, aki legalább **8000**.- Ft-ot fizet be.

– arany fokozatú támogató, aki legalább **16 000**.- Ft-ot fizet be. Támogatóinktól nem csak pénzt kérünk, hanem tanácsaikra, javaslataikra is igényt tartunk. Szeretnénk, ha az évről-évre egyre erősödő Törzstámogatói kör a budapesti tájfutósport igazi támasza lenne, az a biztos bázis, akikre mindig támaszkodhatunk.

A kapott támogatást az elmúlt évhez hasonlóan a BTFSZ fő céljainak, feladatainak megvalósítására fordítjuk. Ezek közül az első és legfontosabb az utánpótlás fejlesztése, erősítése. A legjobbak továbbfejlődése érdekében működtetjük a Budapest Utánpótlás válogatottat. A remélt támogatást a Tájoló decemberi (07/10.) számához mellékelt csekken vagy személyesen a még hátralévő versenyeken kérjük befizetni úgy, hogy december 31-ig be is érkezzen. A csekkre kérjük ráírni: Támogatás, valamint az **adóigazolási számot**. Minden eddigi és új törzstámogatónknak köszönjük az anyagi segítséget.

BTFSZ Elnöksége

Tájoló előfizetés 2008 –ra

Jövőre a Tájoló 10 alkalommal, egyenként 32 oldal terjedelemben fog megjelenni, amelyből 8 oldal lesz színes. Ezen felül változó terjedelemben a lap közepén közöljük a fontosabb versenyek eredményeit, a ranglistákat stb. Az MTFSZ híreit, hivatalos közleményeit tartalmazó Tájfutás rész jövőre megszűnik. Az éves előfizetési díj 2008-ban **3900 Ft**, külföldre 6900 Ft. Egy példány ára 400 Ft. DVD melléklettel az előfizetési díj 1000 Ft-tal több. Az előfizetési díjat az utolsó számhoz mellékelt csekken kérjük befizetni. A megrendelő nevét és címét olvashatóan, nyomtatott betűkkel kérjük felírni a csekkre. Ugyanezen a csekken lehet a szokásos támogatásokat is befizetni, ebben az esetben a csekk „Közlemény" rovatába nem **Tájoló előfizetés** -t, hanem **Támogatás** -t kell írni. A támogatás kategóriáit lásd Törzstámogató cikknél. A BTFSZ-ben és a téli rendezvényeken, edzéseken személyesen is előfizethető az újság, illetve átutalással a **11705008-20411419** számlaszámra (Budapesti Tájfutók Szövetsége) is utalható. Itt is kérjük a megjegyzés rovatban a megfelelő adatokat kitölteni, hogy be tudjuk azonosítani a befizetőt!

Útvonalválasztás (folytatás)

Az útvonalválasztás lehetősége a tájékozódási sportok olyan egyedi sajátossága, amely révén minden más rajt-cél típusú sportágtól különbözik. Másutt szigorúan meghatározott útvonalon kell haladni, a pályaelhagyás általában kizárással jár. A TÁJOLÓ 2007/8. számában megismerkedhettünk azzal, hogy az útvonalválasztás nemcsak megközelítési lehetőségek közötti választást jelent, hanem tágabb értelemben azt a döntést kell érteni alatta, amely az átmenet szakaszolására, az alkalmazandó technikai elemek kiválasztására is vonatkozik.

Az útvonalválasztás alapfogalmai után tekintsük át azokat a tényezőket, amelyekre a követendő útvonal meghatározásánál célszerű tekintettel lenni.

Szintveszteség elkerülése

Szintes terepen zajló versenyen az útvonalválasztás döntő szempontja a szintveszteség elkerülése. Ez pedig kerülőutat jelent. Sajnos nincs olyan általános érvényű összefüggés, amely megmondaná, hogy egy adott szintkülönbség leküzdése, milyen hosszú szintező kerülőút lefutásának felel meg időben. Az enyhe emelkedőn való futás tempója alig rosszabb a síkfutásnál. A lejtőszög emelkedésével a futás egyre nehezebbé válik: 15-20 foknál meredekebb lejtőn már gyalogolni kell, 30 fok felett csak mászni lehet. A lassulás mértéke alkati, edzettségi kérdés, egyénenként változó.

Sok függ a talajtól is. Meredek kőfolyásos hegyoldal lehet tízszer lassúbb a szintben kerülő müútnál. Durva közelítésként mondható, hogy 10 méter meg nem futható szintkülönbség 100 méter jól futható kerülőútnak felel meg.

A futhatóság szempontjából egyenértékű emelkedőket az 1. ábra mutatja be. Természetesen a lejtős útvonalon való haladás sebessége is függ a lejtő szögétől. Enyhe lejtőn gyorsabb a futás, de meredek hegyoldalban, különösen ha az köves vagy legallyazott, már nem mindenki tud száguldani.

Völgyek keresztezése

A szintveszteség elkerülése érdekében a haránt irányú mély völgyeket célszerű minél magasabban, azaz a hegy felé elkerülni (2. ábra). A kerülőút ilyen esetekben érinti, vagy közelíti a völgy feletti nyerget. Általánosságban elmondható, hogy a leggyorsabb, vagyis az optimális útvonal valahol a völgyet keresztbe fűrészelő lila vonal és a lehető legkevesebb szintet tartalmazó, esetenként túlontúl is hosszú kerülőút között található meg. Az útvonalválasztáshoz mindenek előtt fel kell ismerni, hogy az elérendő pont szintben mennyivel van feljebb vagy lejjebb a kiinduló pontnál. Ehhez mérten kell a völgyet minél kevesebb szintveszteséggel megívelni. Komolyabb völgyet keresztező útvonalaknál érdemes a lejtős völgyoldalban még a magasból egy pillantást vetni előre, hogy felmérjük a szemben lévő hegyoldalban való továbbhaladás lehetőségeit és ehhez megtaláljuk a völgy talpvonalán való átkelésre leginkább alkalmas pontot. Előfordulhat, hogy ilyenkor már messziről bevillan egy helyzetazonosításra alkalmas részlet a völgy túloldalán, vagy akár maga a piros-fehér bója. Mert aztán a völgyfenékről kimászva esetleg már semmit sem látunk ezekből, a lejtő domborulata vagy az aljnövényzet miatt.

Gerincek keresztezése

Hegyvonulatok, jelentősebb hegygerincek keresztezésére a legalkalmasabbak a nyergek. Az utak is általában itt vezetnek át. Ezt a pályakitűzők is tudják, ezért igényesebb átmenetekben a hátakat, gerinceket kell átszelni. Magas gerincet fűrészelő átmenet esetén az ésszerű útvonal a lila vonaltól távolodva a lejtő felé kerül, hogy a gerincet kiszintezze, vagy legalábbis egy alacsonyabb ponton keresztezze (3. ábra). Az útvonalválasztás technikája nagyon hasonló a völgyeknél leírtakhoz. De van különbség is: a völgyek talpvonala szinte mindig nagyon határozott, éles, mivel a víz ott fut le, tehát felfogó vonal. Egy erősen lejtő gerinc lehet szélesebb és ezáltal kevésbé markáns. Gyakori, hogy a gerinc két oldalának lejtőszöge jelentősen különböző, ami a szintekkel takarékoskodó ívelés célba érkezésének pontosságát elronthatja. További különbségek lehetnek még a gerinc és a völgy lejtőformáiban, növényzetében, sziklaalakzataiban, stb. terepfajtáktól is függően. Mészkő és dolomit hegyeinkben például a gerinceket borító vékony talajréteg miatt gyakori a láthatóságot és a futhatóságot korlátozó bokorerdő. Ugyanitt a völgyek fenekén kedvezőek a feltételek a tiszta szálerdő kialakulásához.

A völgyek illetve a gerincek megívelésénél esetenként nagyon jól felhasználhatók az egyenletesen lejtő vagy kapaszkodó vadcsapások. Örüljünk, ha olyat találunk ami jó irányba vezet, de tudjuk, hogy nem lesz rajta a térképen!

Nyereg menet

Már az előzőkben is kitűnt, hogy az útvonalválasztásban különös jelentőségük van a nyergeknek, mivel kiváló átkelési lehetőséget kínálnak magaslatok között. A szintvonalraj-

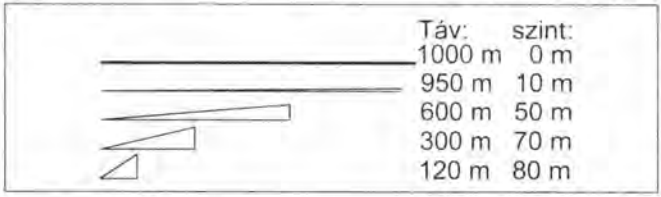

1. ábra

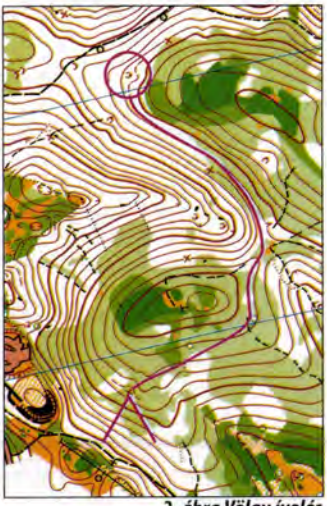

2. ábra Völgy ívelés

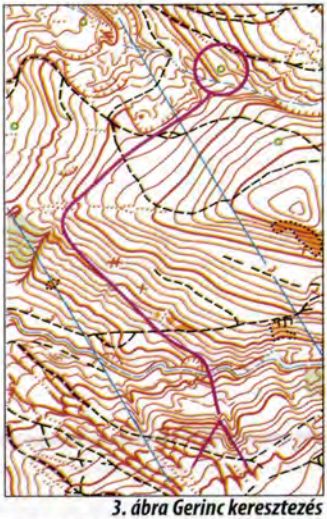

3. ábra Gerinc keresztezés



4. ábra Nyereg menet

5. ábra Hegykerülés



6. ábra Szintes terepen reális alternatíva az alsó és a felső kerülőút is



zon való gyors beazonosításuk és az egymáshoz viszonyított magasságuk felismerése a domborzat olvasás egyik elemi követelménye. A nyergek a többös terepek különösen érzékeny pontjai, mivel nemcsak kúpok, hanem mélyedések között is megjelennek. Egy-egy nyereg eltévesztése súlyos hibát eredményezhet, hasonlóan a nyíladék hálózatban előforduló 90°-os irány tévesztéshez. A nyerget tévesztő hibák egyik alapesete az, amikor versenyző magasan szintezve jut át a hegy túloldalára és fut tovább anélkül, hogy észlelné a már maga mögött hagyott nyerget. A másik hasonlóan szerencsétlen eset, amikor a futó elszintez a nyereg alatt, és nem érti, hogy miért nem arra lejtenek a hegyoldalak, amerre azt várja.

Többös terepen a szintveszteség elkerülésére legalkalmasabb a megfelelő magasságú nyergeket felfűző útvonal (4. ábra). Ilyen esetben nem annyira az útvonal kiválasztása, mint inkább annak hibátlan végrehajtása az igazi feladat. Egy többágú országúti körforgalomból való kihajtást is el lehet vétení, hát még egy kerek többr ívelését, ahol a megtervezett útvonal esetleg egy szintben felettünk lévő és ezért kevéssé észlelhető nyergen át vezet tovább.

Hegykerülés

A szintveszteség elkerülését célzó technikák alkalmazására a kimondottan szintes, tehát hegyvidéki terepeken lehet szükség. Itt sem a monoton formák, a meredek hegyoldalak, hanem a jól tagolt, változatos hegyfelszín a tájékozódás igazi terepe. Ezért számítanak csemegének a karsztos fennsíkok. Hazánkban leginkább a Bükkfennsíkra jellemzőek a hemélyedő többrök, többrsorok közül kiemelkedő markáns hegyformák, kúpok. Az ezek között vezető útvonalakat jelzi a „Hegykerülés" cím, ezért most ne a borbarátok kedvtelésére tessék gondolni, amit pincejárásnak is szoktak nevezni.

Egy markáns hegyet átmetsző átmenetnél kézenfekvő a jobb– és a baloldali kerülőút közötti választásban gondolkodni. A jól megválasztott kerülőút előnye nemcsak abban áll, hogy kevesebb benne a szint, hanem követése könnyebb és biztos támadó ponthoz vezet (5. ábra).

Egy technikás átmenetben a legjobb útvonalat csak akkor tudja a futó kiválasztani, ha az összes szóbajöhető lehetőséget meglátja. Ehhez pedig nem elég az átmenet szűk légvonalsávjának tanulmányozása, hanem a kiinduló és az elérendő pontot magába foglaló tágabb terület áttekintése szükséges. A 6. ábrán zöld vonal rajzolja körbe ezt a terepréstt, amelyen belül a gerinceket fűrészelő lila vonal mentén haladó útvonalon kívül található még egy kevésbé szintes felső és egy jobban futható alsó kerülő útvonal is. Zsúfolt térképen nemegyszer útvonalat nehéz választani, nem pedig a szintet leginkább elkerülőt megtalálni. Ezért érdemes az útvonalválasztásra több figyelmet szentelni: rendszeres otthoni térképolvasással felkészülni, a versenyen pedig a nagy rohanás közben sem szabad sajnálni rá az időt, mert megéri! ***folytatjuk***

Bozán György

ÉSZAK-ALFÖLDI TÁJFUTÓ MAJÁLIS 2008. május 1-4.



Ismét várjuk a tájékozódási sportágak kedvelőit egy többnapos versenyre az Észak Alföldre.

Most a Szabolcs-Szatmár-Bereg Megyei Tájékozódási Futó Szövetséggel közösen rendezzük a négy napot, két-két nap Debrecenben és Nyírbátorban lesz.

A közös rendezésnek hagyományi vannak, már eddig is kölcsönösen segítette egymást a két megye a különböző versenyek, rendezvények lebonyolításában.

Mi várható, mi lesz az új a kettős rendezésben?

Elsősorban a két helyszín, így még változatosabb terep, térkép várható. A szokásos napi eredmények mellett, összetett eredmény, nívós díjakkal, a két felnőtt kategória pénzdíjazása, a legeredményesebb szakosztályok díjazása az Észak Alföld Kupával.

Kiegészítő programok: Trail-O, Mikrosprint, Mobilos verseny.

Kikapcsolódás és reszvételi lehetőség a két megye és városai kulturális és majális programjain. A rendezők mindent megtesznek, hogy aki eljön, jól érezze magát, változatos programokon vegyen részt. Egy hosszú hétvégét kihasználva, tartalmas, eredményes napokat hagyva maga mögött, aktívan pihenve utazzon haza. A szervezőbizottság végzi munkáját, Szabó László és Zelei Ferenc már a terepet egyeztetik, a térképen dolgoznak, személyük garancia egy jó versenyen való induláshoz.

Az előző rendezvényeink sikerei alapján várunk mindenkit, aki megtisztel bennünket és aki egy többnapos versenysorozat aktív részese szeretne lenni.

Információ: a www.hbdbtfsz.extra.hu, és a www.szszbtfsz.hu honlapokon, ahol folyamatosan tájékoztatást adunk a versenyekről. ***Virág István***

Hajdú-Bihar megyei és Debrecen városi Tájékozódási Futó Szövetség főtitkár

HSE féloldal



http://lazarus.elte.hu/tajfutas/hse

Sport- és rendezvényszervezők!

Idei ajánlatunk:

rendezvény szervezéshez

- rajtszámok: futó-, kerékpár-, triatlon- és kajak kenu versenyekre; laminált papír, vlies vagy PVC alapanyagokból, biztosító tűvel vagy gumival
- kordon szalagok: 10-40 cm szélességben, PP szövetből
- reklám molinók ponyvára, reklámtáblák
- passztartó szalagok: szövött vagy szitázott egyedi felirattal vagy felirat nélkül
- rendezői kártyák, kártyatartók

díjazáshoz

- érem: kétoldalas, öntött, egyedi felirattal
- éremszalag: egyedi feliratú, szövött vagy szitázott
- póló, teniszing, pulóver több minőségben, széles színválasztékban, emblémázva
- fehér frottier fejpánt, emblémázva



Ha nincs határozott elképzelése, ötleteinkkel segítünk.

Egyéb szolgáltatásaink: szitanyomás, fólia kivágás, nyomdai termékek

Új e-mail: mathe@rubicom.hu
Hamarosan új honlap: mathe.mtfsz.hu

Graffic-Com Bt.
Máthé István
1031 Budapest
Malomkerék u. 1.
Tel./Fax: 06/1-242-3945;
Mobil: 06/20-9573-165
e-mail:mathe@rubicom.hu

ÖLBE TETT KÉZZEL

Elnézőnek lenni nem mindig bocsánatos bűn. A mulasztásokat, pongyolaságot, ponttévesztést nem csak a sportágunk nem díjazza, de szélesebb körben a társadalmunk is jócskán elmarasztalja.

Moralizálás ez, holott nekrológot készültem írni. Kimúlt egy újság, aztán a társbérlőnek is felmondtak. Ki ne tudná: a Tájfutás csendes elhalásra volt ítélve. Okokat keresni jó mulatság. Bűnbakot, felelőst megnevezni meg a legkönnyebb.

A lapnak története van. Múltja. Igen, most már csak múltja. Aki gyűjtögette, előfizette – mi több várta, most csalódni fog. A szövetség döntött, kilenc-egy ellenében.

Ami volt elmúlt. Kimúlt. Skerletz Iván utolsó hagyatéka, az önálló lap, amely széles kitekintést ad a természetföldrajztól, botanikán át a sitájfutó eseményekig, amúgy is halálra volt ítélve. Ha úgy tetszik, kiki ölbe tett kézzel nézte, hogy sorvad el az előfizetők, olvasók tábora. Kevesen vagyunk – ezt már a Tájfutás önálló újságszerkesztőjétől hallottam, aki 2001-től végezte alázatos munkáját. Persze, hogy pályázott. Vidékről szerkeszteni valódi kihívás volt.

Várni a szövetségi híreket és a tudósításokat nem lehet íróasztalnál. Bent kell lenni az élet – a tájfutó mozgalom – sűrűjében. Hites Viktor, ki ne tudná, hogy róla van szó, nagy fába vágta a fejszéjét. Nem állítanám ezt, ha magam is nem próbáltam volna tenni egyet s mást. Írtam, ha kért. Írtam, ha volt miről. Mi több toborzásra is felkért. Három napos Mecsek-kupán négy vevőt és két előfizetőt begyűjtöttem.

Tessék csak mosolyogni és hátradőlni a karosszékben! Az az újság ezért múlt ki. Nem volt ki írjon eleget, s vegyen belőle, mint más egyebet. Elektronikus hírlevél lesz helyette. Döntnökeink meg vannak elégedve?



Egykor a SZÉLRÓZSÁ-t, az évkönyvet bibliaként forgattam. Negyvenvalahány év múlt el, hogy őrizgetnék valami sportágbeli emléket. Nemcsak érmeket, újságokat is kidobok újabban. Rajtam ne keressétek az első és utolsó lapokat. Ha ilyen könnyű véget vetni egy valódi hagyatéknak, én sem leszek ünnepront. Hess! -gondolat, hátradőlök a laptop előtt és egyet kattintok. Tudok mindent máris, mi érdekel. Chatelek. Csak épp lapozni nem fogok. Egy olyan újságban, ami már a múlté.

Kedves Olvasók! Búcsúztatunk. Az elnökségi ülés jegyzőkönyvéből tudom, ott megszólalt a Vidék Hangja. Az egy ellenszavazat, Zsigmond Tibor tudja, hogy miért (írja meg!) arra tett kísérletet, hogy maradjon. Tájoló és Tájfutás egyben vagy külön óriási kihívás. Írni és szerkeszteni sem könnyű. Pontról pontra haladni sem.

Mulasztásokkal kezdte. Ki miért és miben megkérdőjelezhető. Az viszont tagadhatatlan, hogy a vergődést, a Tájfutás hanyatlását sokan nézték ölbe tett kézzel.

Hagyjuk most Hites Viktort is így üldögélni valódi elismerések nélkül, mert pontot tévesztett?

Mert azt hitte, hogy majd többen és jobban segítik? Valljuk be a HIT – még ha Hitesé is, ez egyszer kevés volt. Kézzel-lábbal tiltakozom – még ha pongyolán is – a Tájfutás megszüntetése ellen.

Veszprém, 2007. november 16.

Hornák Zoltán

TÁJFUTÁS

A Magyar Tájékozódási Futó Szövetség lapja

2007. 10. szám

Kiadja a Szövetség:

A kiadásért felel:
Less Áron

Alapító főszerkesztő:
Skerletz Iván

Főszerkesztő:
Hites Viktor

Állandó munkatársak:
Scultéty Márton, Sárecz Lajos, Cserpák Zsolt, Madarassy Pál, Kelemen János, Zentai József, Miháczi Zoltán, Ács Gábor

Fotók:
Nemesházi László, Máthé István

ISSN 0133-4697

Megjelenik évente
10 alkalommal

	lapzárta	megjelenik
10.	11. 20.	11. 30.

Szerkesztőség:
MinSport Bt.,
Telefon: 88/421-404
8200 Veszprém,
Gyöngyvirág u. 16/F
E-mail: tajfutas@freemail.hu

Nyomda:
Schneider Print Kft.

NYILVÁNTARTÁSI, IGAZOLÁSI ÉS ÁTIGAZOLÁSI SZABÁLYZAT

1. A szabályzat hatálya

A szabályzat hatálya tájfutás sportágban – a versenyszabályzatban, bajnoki rendszerben, minősítési szabályzatban, versenykiírásaiban és egyéb szabályzataiban meghatározottak szerint – a versenyszerűen sportolóra (továbbiakban: sportoló), valamint az őt tagsági jogviszonyban foglalkoztató sportszervezetre (továbbiakban: egyesület) terjed ki.

2. A sportolói nyilvántartás

a) A sportolókról a Magyar Tájékozódási Futó Szövetség (továbbiakban Szövetség) versenyengedély és nyilvántartási számok alapján nyilvántartást vezet. A nyilvántartásba vételt a sportoló és az őt foglalkoztató sportegyesület együttes írásbeli kérelmére a szövetségi iroda végzi. A sportolókat elsődlegesen nyilvántartási számuk azonosítja.

b) Tájfutó versenyen minősítő kategóriában csak az a sportoló indulhat, akit a szövetség nyilvántartásba vett, és ezáltal versenyengedélyt kapott.

c) A versenyengedély egy azonosító szám, mely egy „Sportolói kártyával" egészül ki. A „Sportolói kártya" díját (500 Ft/db) az utánpótlás versenyzőknek (18 éves korig) a Szövetség átvállalja.

d) A versenyengedélyesek jegyzékét a Szövetség honlapján folyamatosan közzéteszi.

3. Versenyengedély

a) A versenyengedély egy naptári éven belül, illetve egyesületváltoztatásig érvényes.

b) A versenyengedély csak a sportegészségügyi ellenőrzés adatait tartalmazó dokumentummal (sportorvosi engedély) együtt érvényes. Az egyesület gyűjti össze a sportorvosi igazolásokat, és a Szövetség felé összesített listán mellékeli a versenyengedély kérelmekhez. A Szövetség az év folyamán bekérheti ellenőrzésre az eredeti sportorvosi igazolásokat.

c) Egy sportoló részére egyszerre csak egy versenyengedély adható ki.

d) A versenyengedélyt évente – január 1. és február 15. között – érvényesíteni kell. Új versenyengedély az év bármely szakában kérhető.

4. Versenyengedély kiadása

a) Versenyengedély kérelmet az egyesület nyújthat be, a szövetségi irodában, az ügyintézésre kijelölt időben a versenyengedély kérőlap benyújtásával (1.sz.melléklet).

b) A versenyengedélyt a szövetségi iroda adja ki.

c) A beérkezett kérelmeket az iroda elbírálja. Amennyiben jóváhagyja, az engedély visszamenőleg a beérkezés napjától érvényes.

d) A versenyengedély kérelmet a beérkezésétől számított 8 napon belül el kell bírálni, vagy hiánypótlásra az egyesületnek vissza kell küldeni.

e) A versenyengedély megadásáról az egyesületet és a területi szövetséget értesíteni kell.

f) Ha az iroda az engedély kiadását megtagadja, e határozat kézhezvételétől számított 8 napon belül a kérelmező panaszt nyújthat be a Szövetség elnökségéhez. Ha a panasznak a benyújtástól számított 15 napon belül az elnökség nem ad helyt, a kérelmező a Szövetség határozatával szemben, annak kézbesítésétől számított 30 napos jogvesztő határidőn belül keresettel a bírósághoz, vagy a Sport Állandó Választott bírósághoz fordulhat. Ez a szabály irányadó a versenyengedély visszavonására, valamint az igazolással, továbbá az átigazolással kapcsolatos jogvitákra is.

5. Átigazolás

a) Ha a sportoló sportegyesületi tagsági viszonya megváltozik, a versenyengedély érvényét veszti. Az új sportegyesületnek és a sportolónak új versenyengedélyt kell kérni.

b) Átigazolás esetén a kérésnek tartalmaznia kell a régi sportegyesület hozzájáruló nyilatkozatát, vagy ennek hiányában az új egyesület nyilatkozatát arról, hogy a régi sportegyesületet értesítette.

c) Amennyiben az átigazolással kapcsolatban a korábbi egyesület fenntartással vagy kifogással él, az nem akadályozza átigazolás megtörténtét. Az eljárásra a 4.f. pontban leírtak az irányadók.

d) Átigazolás, illetve átigazoláshoz kapcsolódó új versenyengedély kérelem beadása és elbírálása csak a hivatalos átigazolási időszakokban történhet.

6. Átigazolási időszakok

a) Téli átigazolási időszak: december 1. és február 15. között

b) Nyári átigazolási időszak: július 1. és augusztus 15. között

7. Sportegyesület vagy a szakosztály megszűnése

a) A sportegyesület vagy a szakosztály megszűnése esetén a sportoló azonnal leigazolható bármely más sportegyesületbe.

b) A sportegyesületek között létrejött megállapodás alapján átadott szakosztály jogfolytonosságot élvez. Valamennyi átvett sportoló versenyengedélye folyamatos, aláírásuk pótolható az új egyesület nyilatkozatával.

c) Ha a sportoló nem kíván az átvevő sportegyesületnél versenyezni, akkor új versenyengedélyt az új sportegyesületénél azonnal kérhet.

8. Általános rendelkezések

A nyilvántartási szabályzatot az MTFSZ Elnöksége a 2007. november 17-i elnökségi ülésén elfogadta. E szabályzat – a 2004. évi I. törvény (Sporttörvény) ide vonatkozó rendelkezéseinek figyelembe vételével – 2007. december 1.-től érvényes. A korábbi szabályzat érvényét veszti.

VILÁGBAJNOKSÁG 2009

Kedves Barátaink!

A Magyar Tájékozódási Futó Szövetség a Diósgyőri Tájékozódási Futó Clubbal és a Borsod-Abaúj-Zemplén megyei Tájékozódási Futó Szövetséggel karöltve 2009-ben felnőtt tájékozódási futó és trail-o világbajnokságot rendez Miskolc központtal. A rendezés nem oldható meg egy nagy csapat önkéntes segítsége nélkül, ezért keressük azokat, akik az előkészítő és rendező munkákban szerepet vállalnának. A versenyről a részletes adatokat alább találjátok, jelentkezés esetén a további híreket az egyénileg megadott elérhetőségre küldjük.

Alapvető információk

Központ: Miskolc

Időpont: Augusztus 16. (vasárnap) – 23 (vasárnap)

Magyarországon ez a 2. VB (1. Zalaegerszeg 1983)

A tájfutó vb-n 4 versenyszámban, 6 versenynapon 7 versenyt futnak összesen (váltó, illetve sprint, közép, hosszú selejtező és döntő – a sprint selejtező és döntő egy napon lesz.)

A trail-o vb-n 2 versenynap alapján 3 kategóriában avatnak majd világbajnokot.

A vb-vel párhuzamosan lesz IOF Elnökök Konferenciája és különböző értekezletek, szemináriumok kerülnek majd megrendezésre.

A nézőknek hatnapos tájfutó versenyt rendezünk, kísérőverseny a többi szakágban is lesz.

A VB 2009 szervezőbizottságának elnöke Gerzsényi Zsolt, versenyigazgatója Zsigmond Tibor, főtitkára Less Áron.

A VB címe: WOC 2009, 3510 Miskolc, Pf. 649., tel.: +36303074856, email: info@woc2009.hu

A VB előirányzott méretei

Résztvevő országok száma: 45

A tájfutó vb-n rendezésében résztvevők száma: 400 fő

A Trail-O rendezésében résztvevők száma: 50 fő

Kísérő versenyek indulóinak létszáma: 1500-2000 fő

Nézők száma: 3000 fő

Újságírók száma: 100 fő

Miért légy tagja a csapatnak?

Megismételhetetlen lehetőség szervezési tapasztalat szerzésére és személyes fejlődésre

Új belföldi és külföldi kapcsolatok kialakításának lehetősége

Magyarország egységének bemutatása a nemzetközi színtéren

Fantasztikus sportverseny rendezésének élménye

Ki jelentkezhet?

Mindenki, aki:

Kész szabadidejének egy részét feláldozni

Felelősségteljes és motivált

Kész csapatmunkában, fegyelmezetten dolgozni a rendezvény sikeréért.

Mit várunk el egy csapattagtól?

Lehetőség szerint mindennapos részvétel a VB ideje alatt 2009.08.08-tól – 2009.08.25-ig (minimális időtartam 2009. augusztus 14-24.).

Tájékoztató és felkészítő szemináriumokon való részvétel 2009 első félévében.

A vezetőség által kiadott feladatok teljesítése.

A megosztott információk diszkrét kezelése, esetenként titoktartás.

Elkötelezett hozzáállás, munkakedv, kedvesség, problémamegoldó gondolkodás.

Bizonyos területeken (pl. informatika) közreműködés a 2008. és 2009. évi teszt versenyek lebonyolításában.

Legalább 16 éves kor (2009. augusztusban).

Hogy válhatsz a csapat tagjává?

A jelentkezési lap kitöltésével, ami beszerezhető:

A VB rendezők hivatalos honlapján http://rendezok.tajfutovb2009.hu

Levélben igényléssel a rendezőségtől - WOC 2009, 3510 Miskolc, Pf. 649.,

A vezetőség feldolgozza a jelentkezéseket és értesít a csapatba kerülésről (e-mail v. posta).

Mit biztosítunk Neked, ha csapattag leszel?

A VB hivatalos ruházata; VB alatt étkezés; VB alatt szállás Miskolcon (ha szükséges); Jó hangulat

Hogy kommunikálunk?

A jelentkezők koordinátora: Tamás Tibor - rendezok@tajfutovb2009.hu

A felkészülés során e-mailben tartjuk a kapcsolatot.

Rendezzük meg együtt a legsikeresebb tájfutó VB-t, várjuk jelentkezésedet.

Gerzsényi Zsolt, Zsigmond Tibor
A Szervező bizottság elnöke, Versenyigazgató

EGY FRISS HÍR

Megválasztotta az év sportolóit az MTFSZ elnöksége: Makrai Éva (az év női tájfutója), Kovács Ádám (az év férfi tájfutója), Füzy Anna (az év női tájkerékpárosa), Gond Balázs (az év sítájfutója).



Makrai Éva



Kovács Ádám



Füzy Anna



Gond Balázs

KÜLFÖLDI VERSENYEK - 2008

Évről évre egyre több külföldi verseny közül válogathatunk, a rendezők megküzdenek a tájfutók kegyeiért. A hagyományosan megrendezett versenyek mellett szinte mindig újak tűnnek fel, az sokkal kevésbé jellemző, hogy ismert nevek eltűnnek a süllyesztőben.

Az idény ezúttal is Portugáliában kezdődik. A fantasztikus természeti környezeben megrendezett madeirai verseny érdekessége, hogy szerdától péntekig tart, s ugyan követi egy másik esemény hétvégén, arról még nincs részletes információ. Madeira szigete idén először érhető el olcsón fapados légitársasággal és már szerveződik is magyar különítmény a részvételre. A Portugal O Meetinggel is ez a helyzet, ez a verseny a tavalyi északi, hegyi terepek után Európa télen legmelegebb részén, Faro környékén lesz. A következő hétvégén a Szenior VB-re lehet készülni a Cantanhede régióban rendezett versenyen, a terepek hasonlóak lesznek.

Kora tavasszal szokás szerint a dél-olasz, lényegében másfél hetes mediterrán bajnokság, illetve ezúttal Albániát is érintő túra, majd Lipica következik, húsvétra pedig a most éppen Homokkő név alatt futó, korábban Prágai Húsvét nevű verseny kínálkozik. De a távolabbra is szívesen elkalandozók számára akadnak konkurensei is: ugyanekkor Londontól délre, a gatwicki reptérhez közel és Spanyolországban, Murcia központtal is lehet egy jót versenyezni. A dániai Spring Cup a következő héten a megszokott helyen, Koppenhágától északra jelenti a világ elit tájfutói számára az első komoly erőpróbát. Az Alpok-Adria Kupa 2008-ban Magyarországhoz közel, könnyen elérhető helyen, Graz környékén lesz a május 1-hez kapcsolódó négy napos hétvégén, de ugyanekkor Ausztriában is lesz egy három napos esemény.

Májusban már szinte minden hétvégére jut egy-egy többnapos nemzetközi verseny, Belgiumban, Lengyelországban és Németországban is szerveznek nagy nemzetközi versenyeket. Aki kihagyta a 2007-es Alpok Adriát, az bepótolhatja a plitvicei versenyt május legvégén: gyönyörű hely, nehéz, többös terep. Ugyanezen a hétvégén hagyományosan 3 napost rendeznek Írországban, ezúttal Galway-tól nyugatra egy kis szigeten.

Nyáron aztán jönnek az 5-6 napos versenyek. A olaszok 3 nap az erdőben, 2 a városban mottóval csalogatnak Pugliába, de 2008-ban is lesz verseny Grönlandon. Az éjjeli nap birodalmában mi sem természetesebb annál, hogy éjfélkor van a nullidő. A göteborgi Junior VB-vel egy időben lesz kísérőverseny is, de ezzel egyszerre zajlik majd a Szenior VB Portugáliában, Lisszabontól északra, lényegében a tengerparton. Csehországban legalább 3 ötnapos lesz jövőre (Jicinről még nem találtam infót), a Ceska Kanada az első a sorban. A második a világbajnokság kísérőversenye, mely hat napos lesz: természetesen minden VB-szám megtekinthető és részben a VB terepeken futhatnak a szurkolók, kísérők is. Július a nagy északi kalandozások kora is lehet: akinek pénzből és szabadidőből is van elég, lényegében végigversenyezheti a hónapot. A Fin5 előtt van egy másik többnapos verseny is Finnországban, aztán át lehet ruccanni a világ legnagyobb tájfutó eseményére, az O-ringenre, végül érdemes Norvégiába átugrani a Nordvestgaloppenre – potom 400 kilométer az O-ringentől. Aki csak ez utóbbira kíván menni, érdemes lehet Oslóba repülnie, onnan van közel és a cikk írásakor még akad olcsó jegy is. Viszont a szállások ára igencsak borsos, egy téli sícentrum a versenyközpont. Ennek nagy előnye persze, hogy felvonókkal tudják szállítani a versenyzőket a rajtokba. Augusztus elején a francia 6 napos tűnik igen vonzónak, aztán jönnek a környező országok már megszokott versenyei. Itt még várható némi módosulás, soknak még nincs publikus időpontja (pl. Jicin, Szlovák Nagydíj). Majd valamikor tavasszal visszatérünk ezekre és frissített információkat közlünk.

Á.G.

Jan. 23-25.	Madeira Orienteering Festival
Febr. 2-5.	Portugal O Meeting
Febr. 8-10.	Trofeu de Cantanhede (Portugália)
Febr. 21-márc. 2.	Mediterrán Bajnokság + túra (Olaszország, Albánia)
Márc. 8-9.	Lipica Open
Márc. 21-23.	Int. Trophy Murcia Costa Cálida
Márc. 21-24.	JK 2008 (Anglia)
Márc. 21-25.	Homokkő Húsvét (Csehország)
Márc. 28-30.	Spring Cup (Dánia)
Máj. 1-4.	Alpok-Adria (Ausztria)
Máj. 2-4.	ILVES 2008 (Észtország)
Máj. 9-11.	3 days of Belgium
Máj. 23-25.	Baltic Cup (Lengyelország)
Máj. 24-25.	Ostsee OL (Németország)
Máj. 31-jún. 1.	Plitvice (Horvátország)
Máj. 31-jún. 2.	Irish 3 days
Jún. 12.	Forssa Games (Finnország)
Jún. 20-22.	Norsk O-festivalen (Norvégia)
Jún. 20-25.	Puglia 5 days (Olaszország)
Jún. 25-28.	Arctic Midnight (Grönland)
Jún. 27-29.	Kapa 3 days (Lettország)
Jún. 28.-júl. 5.	Szenior VB (Portugália)
Júl. 3-6.	Ceska Kanada (Csehország)
Júl. 7-11.	Holland 5 napos
Júl. 11-13.	Croatia Open
Júl. 13-18.	Fin5
Júl. 14-19.	Cseh tájfutó fesztivál (VB kísérő)
Júl. 21-25.	O-ringen (Svédország)
Júl. 23-27.	OO Cup (Szlovénia)
Júl. 30-aug. 3.	Nordvestgaloppen
Aug. 2-9.	6 Aveyron Days (Francia 6 napos)
Aug. 3-9.	Croeso 2008
Aug. 8-10.	Grand Prix Polonia
Aug. 14-17	Szilézia Nagydíj
Aug. 22-24.	Transylvania Open
Aug. 22-24.	Cerkno Cup (Szlovénia)

Összetett bajnokság - 2007

N14

			Össz	Ind	KOB	ROB	ONEB
1.	Tóth Krisztina	VTC	3	3	1	1	1
2.	Balogh Réka	GYO	10	3	2	5	3
3.	Varsányi Kinga	VTC	12	3	4	4	4
4.	Zempléni Réka	KOS	12	3	3	3	6
5.	Faggyas Eszter	TTE	23	3	5	11	7
6.	Rusvai Katalin	FSC	25	3	15	8	2
7.	Pózna Diána	VBT	38	3	13	14	11
8.	Kinde Vanda	KTK	40	3	7	25	8
9.	Konrád Krisztina	GYO	40	3	25	6	9
10.	Faggyas Réka	TTE	44	3	12	18	14
11.	Mets Ildikó	MOM	46	3	8	16	22
12.	Dénes Orsolya	KAL	54	3	23	15	16
13.	Gömbös Szilvia	ZTC	55	3	24	26	5
14.	Goldmann Dóra	SDS	55	3	14	31	10
15.	Kerényi Szofi	KTK	56	3	6	27	23
16.	Faggyas Petra	TTE	56	3	22	9	25
17.	Szabadi Bernadett	JMD	63	3	11	37	15
18.	Held Nikolett	FSC	66	3	30	7	29
19.	Bartus Petra	JMD	67	3	17	32	18
20.	Medve Lívia	FSC	79	3	31	21	27
21.	Palkovics Éva	SDS	80	3	20	36	24
22.	Cseh Anett	SDS	84	3	27	38	19
23.	Szentes Dóra	JMD	100	3	29	45	26
24.	Kiss Nikolett	ESP	101	3	26	47	28

N16

			Össz	Ind	KOB	ROB	ONEB
1.	Kovács Filoména	PVS	7	3	2	4	1
2.	Tóth Réka	SZV	8	3	1	1	6
3.	Juhász V. Renáta	SZV	10	3	4	2	4
4.	Szokol Mónika	SZV	14	3	9	3	2
5.	Györgyi Hanga	MOM	25	3	8	9	8
6.	Lajos Luca	PVS	27	3	5	17	5
7.	Pózna Anna	VBT	29	3	12	8	9
8.	Ozsvárt Dóra	SDS	32	3	7	10	15
9.	Kovács Anett	SDS	32	3	11	5	16
10.	Kalkuk Zsófia	SZV	33	3	16	6	11
11.	Csóti Diána	KAL	46	3	13	19	14

F14

			Össz	Ind	KOB	ROB	ONEB
1.	Kazal Márton	PVS	13	3	4	6	3
2.	Nagy Attila	PVS	14	3	3	9	2
3.	Tölgyesi Tamás	DTC	14	3	6	4	4
4.	Kovács Sebestyén	BME	14	3	7	2	5
5.	Péley Domokos	PVS	16	3	5	3	8
6.	Csöngei Dávid Máté	VHS	17	3	2	8	7
7.	Lükő Dániel	VHS	17	3	1	7	9
8.	Vajda Balázs	SZV	36	3	20	10	6
9.	Horváth Máté	TSE	40	3	13	16	11
10.	Hajdu Szása	KOS	41	3	9	18	14
11.	Péntek Mátyás	LIT	44	3	23	11	10
12.	Petróczki Ádám	HTC	45	3	17	12	16
13.	Zacher Viktor	SPA	45	3	14	13	18
14.	Kovács Bertalan	PVS	55	3	12	15	28
15.	Brenn Dávid	TSE	67	3	16	25	26
16.	Bartók Márton	SPA	88	3	26	22	40
17.	Bekuzsár Ádám	ESP	89	3	33	33	23
18.	Apjok Dániel	SZV	90	3	31	26	33
19.	Oszkó Attila	MAC	93	3	34	39	20
20.	Rusvai László	FSC	112	3	29	49	34
21.	Hetényi Péter	HTC	120	3	38	41	41
22.	Nagy Mátyás	TSE	138	3	42	51	45

F16

			Össz	Ind	KOB	ROB	ONEB
1.	Jenes Géza	MOM	10	3	2	6	2
2.	Kinde Mátyás	KTK	11	3	3	1	7
3.	Baumholczer Máté	PVS	12	3	1	10	1
4.	Tölgyesi Ákos ifj.	VHS	12	3	7	2	3
5.	Pálinkó Márton	SZV	20	3	5	5	10
6.	Hráb Dániel	ETC	24	3	4	12	8
7.	Kovács Boldizsár	BME	24	3	6	7	11
8.	Radványi Ádám	DTC	27	3	10	8	9
9.	Liszka Krisztián	GYO	35	3	8	13	14
10.	Nagy Kristóf	SPA	46	3	11	15	20
11.	Tölgyesi Renáto	SPA	46	3	13	11	22
12.	Molek Dávid	SDS	49	3	23	9	17
13.	Szivós Dániel	ESP	51	3	24	23	4
14.	Farkas Ottó	SZV	53	3	22	16	15
15.	Lacza Bálint	PVS	56	3	21	19	16
16.	Györgyi Ábel	MOM	56	3	14	24	18
17.	Hajdu Marcell	KOS	60	3	12	18	30
18.	Diószegi Bálint	SDS	64	3	20	21	23
19.	Bugár Gergely	SPA	64	3	17	22	25
20.	Lovas Gergely	HRF	85	3	27	31	27
21.	Németh Bence Zsolt	VBT	93	3	31	36	26
22.	Kopasz Róbert	KAL	98	3	46	20	32
23.	Szabó Ákos	HTC	121	3	42	44	35
24.	Székely Miklós	ZTC	123	3	47	39	37
25.	Molnár Barnabás	ZTC	125	3	49	40	36

N18

			Össz	Ind	HOB	EOB	KOB	ROB	ONEB
1.	Péley Dorottya	PVS	5	4	1		1	2	1
2.	Tibay Ilona	SPA	9	5	6	1	3	1	4
3.	Zsigmond Vanda	DTC	15	5	5	5	2	3	5
4.	Györgyi Csenge	MOM	18	4	3		7	5	3
5.	Bertóti Regina	DTC	20	4	9		5	4	2
6.	Sebők Petra	KTK	23	5	12	2	6	6	9
7.	Zsigmond Tímea	SZV	31	4	10		8	7	6
8.	Császár Barbara	GOC	42	4		3	13	10	16
9.	Varga Adél	NKZ	46	4	11		10	8	17
10.	Rusvai Mónika	FSC	47	4	14		14	11	8
11.	Sisa Dorottya	JMD	60	4	15		16	17	12
12.	Dékány Szilvia	GYO	65	4	18		15	19	13

N20

			Össz	Ind	HOB	EOB	KOB	ROB	ONEB
1.	Őry Eszter	MOM	7	4	4		1	1	1
2.	Hrenkó Ivett	NYV	8	4	3	1		2	2
3.	Szerencsi Dóra	SZV	13	4	2		2	3	6
4.	Máthé Fanni	TTE	14	5	5	2	4	5	3
5.	Tas Katalin	MOM	15	5	1	5	5	8	4
6.	Fenyvesi Laura	KTK	18	5	7	4	3	6	5
7.	Nagy Virág	SZV	30	4	12		6	4	8
8.	Dékány Andrea	GYO	50	4	13		15	11	11

N21

			Össz	Ind	HOB	EOB	KOB	ROB	ONEB
1.	Makrai Éva	ZTC	4	5	1	1	1	1	4
2.	Gyurkó Fanni	ARA	13	4	2		3	2	6
3.	Szerencsi Ildikó	SZV	14	4	6		2	3	3
4.	Kelemen Bernadett	PVS	15	5	10	5	4	5	1
5.	Domján Zsuzsa	PVS	16	4	3		5	6	2
6.	Füzy Anna	OSC	22	4	5	6		4	7
7.	Zsigmond Szilva	DTC	25	5	4	3	8	10	10
8.	Wengrin Ágnes	TTE	31	4		7	9	7	8
9.	Kerekes Andrea	VTC	34	5	7	9	9	11	9
10.	Lubinszki Mária	DTC	39	4	8	4	6	21	
11.	Elmont Bernadett	ZTC	67	4		11	18	25	13
12.	Liskány Diána	NYV	86	4	14		26	31	15

F18

			Össz	Ind	HOB	EOB	KOB	ROB	ONEB
1.	Turcsán Gábor	PVS	9	4		5	1	2	1
2.	Bereczki Máté	SZV	9	4	1		3	3	2
3.	Horváth Tamás	SZV	17	5	12	9	2	1	5
4.	Pápai Tamás	ARA	25	5	8	4	12	9	4
5.	Vellner Gábor	SPA	26	5	9	10	8	6	3
6.	Györgyi Máté	MOM	26	5	8	7	6	12	7
7.	Györgyi Péter	MOM	28	4	3		5	14	6
8.	Kuzmann Zsolt	ESP	37	5	11	11	11	4	11
9.	Tóth Károly ifj.	THT/SPA	38	5	25	1	14	11	12
10.	Morvai András	SDS	41	4	10		9	13	9
11.	Spisák László	FSC	60	4	13		23	10	14
12.	Kósa Gábor	ZTC	83	4	22	12	32	17	

F20

			Össz	Ind	HOB	EOB	KOB	ROB	ONEB
1.	Szabó András	ETC	4	5	2	1	1	1	1
2.	Kerényi Máté	KTK	7	4	1	2		2	2
3.	Morandini Viktor	SPA	13	5	4	3	5	3	3
4.	Kovács Dávid	ARA	21	5	9	4	4	4	11
5.	Tari Gábor	ARA	26	5	3	5	14	8	10
6.	Ferenczi Krisztián	ETC	30	4	7		9	6	8
7.	Halász Balázs	ETC	32	4	8		3	16	5
8.	Tári Kornél	ARA	34	4	5		10	5	14

EREDMÉNYEK

F21

		Össz	Ind	HOB	EOB	KOB	ROB	ONEB
1. Kovács Ádám	ETC	7	5	10	4	1	1	1
2. Zsebeházy István	MOM	8	5	2	1	2	3	4
3. Vonyó Péter	PVS	16	5	1	9	4	12	2
4. Lévai Ferenc	MEA	20	4	3	7	5	5	
5. Józsa Gábor	TSE	21	4	11	3		2	5
6. Kovács Róbert	PVS	52	4	14		11	6	21
7. Szundi Attila	DTC	55	4	9	23	7	16	
8. Koprivanacz Imre	KAL	56	5	4	18	10	24	33
9. Forrai Gábor	HTC	59	4	21		19	7	12
10. Tóth Ádám	GYO	64	4	12	22		8	22
11. Antal Miklós	PVS	72	5	8	17	27	20	47
12. Bogos Tamás	ARA	74	4	5	24	13		32
13. Sinkó János	SZV	76	4		13	16	10	37
14. Vizi Tibor	HSP	97	4	18	16	28		35
15. Forrai Miklós	HTC	100	4	22		31	32	15
16. Mézes Tibor Sólyom	GOC	118	5	24	30	43	21	46
17. Farkas Viktor	HRF	142	4	23		44	34	41
18. Kemenczky Jenő	SPA	173	4	27	26	62		58

Bajnoki pontverseny 2007

Hely	Klub	HOB	EOB	KOB	VOB	ROB	ONEB	OCSB	EVB	Össz	Klub
1.	PVS	24	7	51	31	28	69	35	18	**263**	PVS
2.	SZV	20	3	41	38	43	29	36	21	**231**	SZV
3.	MOM	32	13	28	27	18	29	21	12	**180**	MOM
4.	ETC	7	19	24	16	18	19	9	5	**117**	ETC
5	DTC	8	14	15	20	10	10	26	6	**109**	DTC
6.	KTK	10	19	11	10	14	8	9	4	**85**	KTK
7.	ZTC	10	11	13	15	11	7	14	1	**82**	ZTC
8.	ARA	17	10	9	8	13	6	11	0	**74**	ARA
9	TTE	4	15	11	15	4	5	12	4	**70**	TTE
10.	SPA	3	11	9	11	12	11	8	3	**68**	SPA
11.	VHS	3	10	13	9	9	6	8	4	**62**	VHS
12.	VTC	2	4	10	7	10	10	7	0	**50**	VTC
13	NYV	5	7	0	4	5	5	4	0	**30**	NYV
14.	SDS	3	0	4	8	2	3	9	0	**29**	SDS
15.	KAL	8	0	1	5	0	2	12	0	**28**	KAL
16.	BME	0	2	1	3	12	2	7	0	**27**	BME
17	VBT	0	0	0	0	10	7	6	0	**23**	VBT
18.	MEA	6	6	4	0	4	1	0	0	**21**	MEA
19.	GYO	0	0	5	2	4	4	5	0	**20**	GYO
20.	TSE	0	6	0	0	8	4	0	0	**18**	TSE
21	OSC	4	3	0	0	5	2	0	0	**14**	OSC
22.	FSC	0	0	0	3	0	5	4	0	**12**	FSC
23.=	PSE	0	0	0	0	5	6	0	0	**11**	PSE
23.=	KOS	0	0	4	0	4	1	2	0	**11**	KOS
25	GOC	0	4	0	4	0	0	1	0	**9**	GOC
26.	ESP	0	0	0	1	3	3	1	0	**8**	ESP
27.	JMD	0	0	0	4	0	0	2	0	**6**	JMD
28.	HTC	0	0	0	0	2	0	2	0	**4**	HTC
29 =	NKZ	0	0	0	3	0	0	0	0	**3**	NKZ
29.=	THT	0	0	0	3	0	0	0	0	**3**	THT
31.=	BSC	0	1	0	0	0	0	0	0	**1**	BSC
31 =	MCB	0	0	0	1	0	0	0	0	**1**	MCB
31.=	BEA	0	0	0	0	0	0	1	0	**1**	BEA

Tájoló előfizetés 2008 –ra

Az éves előfizetési díj 2008-ban **3900 Ft**, külföldre 6900 Ft. Egy példány ára 400 Ft. DVD melléklettel az előfizetési díj 1000 Ft-tal több.

TÁJOLÓ XXV. ÉVFOLYAM és TÁJFUTÁS TARTALOMJEGYZÉK 2007

Összeállította: Dr. Sindely Pál

AZ MTFSZ-BŐL JELENTJÜK

Beszámoló a sportágfejlesztési díjról 2006-ban (Kovács Balázs) 1/6
MTFSZ elnökségi ülés jegyzőkönyve (2006. december 11.) 1/17
MTFSZ elnökségi ülés jegyzőkönyve (2007. január 22.) 1/21
MTFSZ 2007. évi közgyűlése (Less Áron) 2/17
MTFSZ elnökségi ülés jegyzőkönyve (2007. február 12.) 2/18
Beszámoló az SI rendszer 2006. évi működéséről (Kovács Balázs) 2/I
MTFSZ 2007. évi költségvetése (Less Áron) 2/II
MTFSZ Díjátadása (Less Áron) 2/21
MTFSZ közhasznú jelentés a 2006. évről (Less Áron) 2/22
MTFSZ elnökségi ülés jegyzőkönyve (2007. március 5.) 3/17
Statisztikai tájékoztató az elnökség első évének munkájáról (Juhász) 3/20
Ésport és edzőbizottság működése 2007 (Fehér Ferenc) 3/22
MTFSZ elnökségi ülés jegyzőkönyve (2007. április 2.) 4/19
MTFSZ elnökségi ülés jegyzőkönyve (2007. május 7.) 5/17
Válogató versenyek eredménye (Hegedüs Zoltán) 5/21
Összefoglaló a diáktájfutás program első két hónapjáról (Scultéty M) 5/22
A Versenybizottság 2007. évi munkaterve (Mihácsi Zoltán) 5/22
Informatikai és Technikai Bizottság 2007. évi munkaterve (Molnár P) 5/23
MTFSZ elnökségi ülés jegyzőkönyve (2007. június 11.) 6/17
Stratégiai irányelvek: IOF 2006-2012 6/19
MTFSZ elnökségi ülés jegyzőkönyve (2007. szeptember 3.) 8/18
Hírek az IOF-ből (Zetor) 8/23
Javaslat a Tájfutás újság jövőbeni működtetésére (Less Áron) 9/17
Tájékoztató a 2009. évi Tájékozódási Futó VB előkészületeiről 9/20
MTFSZ Ésport- és edzőbizottság javaslata 9/20
2009-es tiszteletbeli rangsorolók (Hegedüs András) 9/20
MTFSZ elnökségi ülés jegyzőkönyve (2007. október 8.) 9/22
Ólbe tett kézzel (Horvák Zoltán) 10/17
Világbajnokság 2009 (Gerzsényi Zsolt és Zsigmond Tibor) 10/19
Egy friss hír az MTFSZ-ből 10/19

BUDAPESTI HÍREK

Jubileumi évhez érkezett a Tájoló 1/2
Budapesti Tájfutó Napok (Schell Antal) 1/2
Budapesti versenynaptár 2007 1/IV
Monsport Sarolta életműdíjat kapott (Schell Antal) 2/2
Kitüntetettek: Ullrich Ede és Varga András (Szeredai László) 3/8
BTFSZ-ben kapható térképek 3/9
Felhívás az 50 éves BEAC tagjaihoz (Vörös Pista) 5/2
25 éves a TÁJOLÓ (Schell Antal) 8/2
Pályázati kiírás a Budapest Tájfutója Díj elnyerésére (BTFSZ) 8/23
Pályázati kiírás a Bp. nyílt bajnokságainak 2008.évi megrendezésére 8/24
Javaslattételi a Budapest Tájfutó Sportjáért Díj-ra (BTFSZ elnöksége) 9/6
Legyél Törzstámogató! (BTFSZ elnöksége) 9/6
Előfizetés 2008-ra: TÁJOLÓ előfizetés (S.A.) 9/6
Köszöntő a 25 éves Tájoló újsághoz (Hagyó Miklós) 10/6
Versenybírói és térképjavítói tanfolyamok 10/12
Budapesti Tájfutó Napok 10/12
Olvasóink kívánságai (Schell Antal) 10/29

HIVATALOS KÖZLEMÉNYEK, FELHÍVÁSOK

Tájfutásért Alapítvány köszönete (Veresné Sipos Etelka) 1/18
Az ifi és serdülővválogatott 2007-es programja (Kovács Zoltán) 1/19
Az SI rendszer 2007-es bérleti feltételei 2/IV
Változások a Minősítési Szabályzatban (Kovalcsik István) 2/23
Térképkiadási és felhasználási szabályzat 3/21
Sportágfejlesztési díjból 2007-ben megvalósítható programok 4/21
Pályázati felhívás a 2009. évi bajnokságok megrendezésére 5/19
Pályázati felhívás SI rendszer üzemeltetésére 2008-2009-ben 7/17
Pályázat sportszer, sporteszköz és sportruházat vásárlására 7/32
Pályázati felhívás SI rendszer tárolására-karbantartására 9/18
Pályázat a www.mtfsz.hu honlap főszerkesztői pozíciójára 9/19
Szenior VB pályázat 9/19
Tájfutás Diákolimpia versenyszabályzata 9/21
Nyilvántartási, igazolási és átigazolási szabályzat 10/18

RANGLISTÁK, PONTVERSENYEK

Korosztályos ranglista – 2006 4/VII
Minősítési rangsta 2006 5/VIII
Alaprangsták – 2007 6/I
2006. évi szakosztályi pontverseny 6/30
Bajnoki pontverseny 2007 10/I
Összetett bajnokság 2007 10/I

TÉRKÉP, TÉRKÉPKÉSZÍTÉS

Térképhelyesbítői tanfolyam Dél-Amerikában (Zentai László) 1/10
2006-ban megjelent tájfutó térképek 1/15
Színes térképek a színes előtt (Hegedüs Ábel) 1/39
Az Év térképe 2006 (Bozán György) 2/12
A gyorshelyesbítés (195-52) (Hegedüs Ábel) 2/39
Úti beszámoló: 40 nap Afrikában (1.) (Skuló Marci) 3/26
Az „újfelmérés" (1953-59) (Hegedüs Ábel) 3/39
Úti beszámoló: 40 nap Afrikában (2.) (Skuló Marci) 4/13
Átadták az Év Térképe díjat (Bozán György) 4/8
Pályázati felhívás különleges terepek helyesbítésére (Bozán Gy) 4/9
Szisza 11 lorintért (Turistatérképek 1950-80) (Hegedüs Ábel) 4/39
Parktérképek alapanyagai (Hegedüs Ábel) 5/26
Tauriliól DiMap-ig (Autóatlaszok története) (Hegedüs Ábel) 5/39
Szövegek a térképen (Névrajz és környéke) 6/12
„Új térképek" (A nyílt térképrendszer) (Hegedüs Ábel) 6/39
Polgári vagy katonai? (Az 1:10 000 topográfiai térkép) (Hegedüs Á) 7/37
Amiről a térkép beszél (Urbán Imre) 8/26
Tengerre magyar! (Vízisport térképek) (Hegedüs Ábel) 8/37
Állami topográfiai térképek (Hegedüs Ábel) 9/37
Szenzáció az árverésen (Hegedüs Ábel) 10/30

VERSENYRENDEZÉS, PÁLYAKITŰZÉS

Norvég tapasztalatok (1.) (Zsebeházy István) 1/8
Német rendszerű csapatbajnokság (Michácz Zoltán) 1/20
Kódnélküli válogatós: Mikr-O versenyről (Hegedüs Ábel) 1/24
Norvég tapasztalatok (2.) (Zsebeházy István) 2/12
Pontbegyűjtő snooker módra (-háb) 4/24
Ismét 24 órás váltó Magyarországon? (Schell Antal) 7/10
Norvég tapasztalatok (3.) Jukola 2006 (Zsebe Isti) 7/26
Érdemes-e a térképet nagyon nézegetni? (Bozán György) 9/26
Nyílt válasz Bozán György levelére (Somlay Gábor, Sótér János) 9/28
A gyerekverseny, a Bébi és a Cica (Grant Roy) 9/29
Így még nem próbáltuk ... avagy II. Mountex Kupa (L.Á.) 9/32
CSB-vetélkedés (Skulló Marci) 10/6
A Magyar Tájfutó és autója (Grant Roy) 10/24

OKTATÁS

Tanuljunk tájfutni lépésről lépésre (1.) (Grant J. – Schell A) 2/5
Tanuljunk tájfutni lépésről lépésre (2.) (Grant J – Schell A) 3/10
Tanuljunk tájfutni lépésről lépésre (3.) (Grant J – Schell A) 4/10
Tanuljunk tájfutni lépésről lépésre (4.) (Grant J – Schell A) 6/6
Tanuljunk tájfutni lépésről lépésre (5.) (Grant J – Schell A) 7/30
A tájékozódás technikája (Bozán György) 8/9
Tanuljunk tájfutni lépésről lépésre (6.) (Grant J – Schell A) 8/14
Tanuljunk tájfutni lépésről lépésre (7.) (Grant J – Schell A) 9/4
Tájfutó Testnevelő órák (Grant Jóka) 9/34
Útvonalválasztás (folytatás) (Bozán György) 10/13
Tanuljunk tájfutni lépésről lépésre (8.) (Grant J – Schell A) 10/34

UTÁNPÓTLÁS NEVELÉS, EDZÉS, EDZŐTÁBOROK

Budapest utánpótlás válogatottja, interjú Szopori Évával (S.A.) 2/4
Diáktájfutásról röviden (Kelemen János) 2/7
Diáktájfutás – egy program a jövőért – Beszélgetés Skultéty M-nel 3/23

TARTALOM

PORTRÉK, INTERJÚK

Sportágunk szépsége: Portré Sindely Pállal (dr. Felföldi Károly) 1/12
Meglepetés az Ördögösben. Sötér János 60 éves (Somlay Gábor) 2/13
Kimozdította állóvízéből ... Portré Szamkó Tiborral (Zentai József) 3/29
Életem alakulása (dr. Zomotor Ádám) 3/33
Százezer iskolás ... Portré Blézer Attilával (Zentai József) 4/32
Villáminterjú Oláh Katalinnal (Kiss Zoltán) 5/7
Másodhegedűsként is húzza ... Portré Bogdány Miklóssal (Zentai J.) 5/20
Lapok a Tájfutás aranykönyvéből. Portré dr. Szarka Ernővel 5/31
Interjú Kovács Ádámmal a Nappali OB győzedelmével (Gösswein Cs) 9/2
A „Tájfutó szív" kitüntetést 2007-ben Hegedűs Zoltán kapta(Dosek Á.)10/8

SPORTTÖRTÉNELEM

„Kerek évforduló 50 éve" (Szeredai László) 1/5
Sporttörténelem (Argay Gyula) 1/15
8. Tájékozódási Futó Világbajnokság (Tampere, Finnország) (Schell) 1/26
Ötven éves a BEAC (...gyik, Bajusz.....) 2/10
Kelemen a legjobb a kilencedik VB-n: 1981, Thun, Svájc (Schell A.) 2/26
Visszaemlékezés egy 1962-es versenyre (Argay Gyula) 2/29
Még egyszer az első egyéni OB-ról: Thuróczy útja a döntőig (AGY.) 2/30
Emlékezés az 1953. évi Országos Egyéni Bajnokságra (Argay gyula)3/31
Az 1953. évi Egyéni OB mezőnyéről (Argay Gyula) 5/28
1954: III. Országos Egyéni Bajnokság (Argay Gyula) 6/31
Évfordulók (Bozán György) 7/23
Még egyszer 1954-ről (Argay Gyula) 10/32
Világbajnokság Magyarországon 1983-Zalaegerszeg (Schell A.) 10/37

TÁJFUTÓ LEXIKON

Tájfutó lexikon A-tól Z-ig: Árkok (Bozán György) 1/29
Tájfutó lexikon A-tól Z-ig: Horhosok (Bozán György) 2/15
Tájfutó lexikon A-tól Z-ig: Karsztok (Bozán György) 4/26
Tájfutó lexikon A-tól Z-ig: Szikák és kövek (Bozán György) 6/26

IN MEMORIAM

Vámos János (1922-2006) (VP) 1/5
Fábry Pál (1934-2007) (Schell Antal) 1/5
Fábry Pál 1934-2007 (Szarka Ernő) 2/11
Köszönjük Tanár Úr! In memoriam Rimóczi Károly (Szalai Ilona) 2/11
Csurgó Mihály 1932-2007 (Schell Antal) 3/8
Tóth Tamás 1950-2007 („Bajusz") 5/2
dr. Vizkelety László 1923.II.9.-2007.V.23. (Bozán György) 5/8
Mátravölgyi Istvánné (szül. Tóth Eszter) 1942-2007 (Schell Antal) 8/32

OLVASÓI LEVELEK

Lesz-e Magyarországon is helyszíni nevezés ... (Homoki Géza) 2/32
A tájékozódási sport fejlődését korlátozó tényezők (Kővári Endre) 2/33
„A bakancsomat nem égettem el...": Hagyó Miklós és az El Amino 8/12
Kérdések az SI eredményközlés körül (Homoki Géza) 10/9

SZENIOROK

Új év, új arcok (Argay Gyula) 1/32
Nyílt szenior kategória (Csupor Miki) 1/33
Szenior találkozó – hetedszer (Argay Gyula) 1/33
Összetett Egyéni Bajnokság (Argay Gyula) 5/24
Összetett Egyéni Bajnokság 2007 (Argay Gyula) 8/34
Sajló díjat kapott Zentai József (Schell Antal) 8/34
Szeniorok: Összetett Egyéni Bajnokság 2007 (Argay Gyula) 9/24
Szlovák-magyar szenior találkozó 10/33

VILÁGVERSENYEK (EB, VB)

Magyar Ifi EB – versenyzői szemmel (Péley Dorka) 6/2
Ifi EB – Eger – Rendezői szemmel (dr. Nagy Árpád) 6/21
A 2009-es világbajnokság hírei (Gerzsényi Zsolt) 6/23
Junior Világbajnokság (Hegedűs Zoltán) (Foto: Hrenkó László) 7/2
Finn túlerő a mocsaras Lappföldön. WMOC 2007 (Kovács Attila) 7/13
Világbajnokság Ukrajnában (Kovács Ádám) 8/4
Világbajnokság: Davidik háromszor (Gösswein Csaba) 8/6
40. Katonai Tájfutó Világbajnokság 2007 (Mészáros Károly) 8/17
Tájfutó VB – 2007 Kijev (Less Áron) 8/21
Junior VB – versenyzői szemmel (Lenkei Zsolt – Szabó András) 10/2

EGYÉB NEMZETKÖZI VERSENYEK

Portugál „O" Meeting – 2007 (Á.G.) 2/8
Wawel Kupa 2007 (Pelyhe Dániel) 6/15
Irány Csehország! (3. rész) Bohémia 2007 (Kovács Gábor) 7/8
Skót hatnapos „SPEY 2007" (1. rész) (id. Blum László 8/30
Skót hatnapos „SPEY 2007" (2. rész) (id. Blum László 9/30
Jukola 2007 (Zsebe Isti) 10/10
10Mila-Életem eddigi legnagyobb rohanása (Lenkei Zsolt) 10/22
Tájfutás az éjféli nap fényénél (Fey Zsuzsa) 10/26

ORSZÁGOS BAJNOKSÁGOK

Budapesti Teremtájfutó Diákolimpia (Szávik Zoltán) 1/4
Éjszakai, földindulás: Éjszakai OB, Herend (Hites V – Zsebaházy I.)4/2
Hosszútávú Bajnokság, Mátrafüred, 2007. (Makrai Éva) 4/17
Országos Középtávú és Váltó Bajnokság (K.Á.) 5/4
Kiemelkedő sikerek az Országos Tájfutó Bajnokságon (Kaptur J.) 5/6

EGYÉB HAZAI VERSENYEK

1000-nél több induló a Postás Kupán (Zentai László) 4/6
Egyetemi Tájékozódási Sportok Fesztiválja (Péley D – Pelyhe D) 4/30
Sportvarázslatos hétvége a Margitszigeten (Zka) 5/30
Gondolatok az első mikr-o verseny kapcsán (Pelyhe Dániel) 5/10
Tájbringa EB – idén másodszor (?) 5/12
Látványos kétfutamos verseny Komáromban. Simon L. ev. (Popey) 6/33
Nemzetközi Hungária Kupa:Orfű – Abaliget – Harkány (Sindely Pál) 7/20
Két 5 napos másfél hét alatt (Ács Gábor) 7/22
Nagycsaládi verseny a Vértesben (Popey) 7/29
Hungária Kupa 2007 – Gyerekverseny (Viniczainé Kovács Ildikó) 8/28

SÍTÁJFUTÁS, TÁJKERÉKPÁR, TRAIL-O, RÁDIÓS VERSENYEK

Sítájfutó Junior VB és Ifi EB Ausztriában (Kiácz B. és Bertók R.) 3/2
Béna szezon furcsa vége (Marosfy Dániel) 3/5
Trail-O Országos Bajnokság (Miháczi Zoltán) 7/19
Malagyéc! Ócseny harasó! (Rádiós Tájfutó EB) (Kovács Attila) 9/8
Trail-O Világbajnokság 2007. Kijev, Ukrajna (Grant Julianna) 9/12
Sítájfutás 10/33

AMI A ROVATOKBÓL KIMARADT

Magyar hegyisport és Turista enciklopédia (Bozán György) 1/30
Tájoló XXIV. Évf. és Tájfutás tartalomjegyzéke – 2006 (Sindely P) 1/VII
Tájsmertető: A Pelsőci-fennsík 2/24
A kullancsok 90 százalékát elpusztítja egy gombafaj (MTI) 5/35
Szemüveg /???/ 6/10
Az Ipoly Erdő Zrt. rendezte a Börzsöny hegyi félmaratont 8/33
Tájoló XXV. Évf. és Tájfutás tartalomjegyzéke – 2007 (Sindely P) 10/III

VERSENY ELŐZETESEK

Versenyajánló: Hungária Kupa 2007, Pécs (Kelemen János) 1/31
Bükkfennsík Kupa és Szlovák Karszt Kupa (Jozef Pollák és Less Á.) 2/33
A HSE szeptemberi versenyei. Interjú Erdélyi Tiborral (TÁJOLÓ) 6/9
Másféle szobrok (A légyirányosi BN-Előtörőről) (-háb) 6/11
Észak-Alföldi Tájfutó majális (Virág István) 10/15
Külföldi versenyek – 2008 (Ács Gábor) 10/20

VERSENYNAPTÁR

Versenynaptár (február (február 14 – április 15) 1/35
Versenynaptár kiegészítés (április 15-ig) 2/35
Versenynaptár (február (április 16 – május 13) 2/36
Versenynaptár kiegészítés (május 13-ig) 3/35
Versenynaptár (február (május 14 – június 17) 3/36
Versenynaptár kiegészítés (június 17-ig) 4/34
Versenynaptár (június 18 – augusztus 5) 4/34
Nyári edzőtáborok 4/36
Versenynaptár kiegészítés (augusztus 5-ig) 5/36
Versenynaptár (augusztus 6 – szeptember 2) 5/36
Versenynaptár kiegészítés (szeptember 2-ig) 6/35
Versenynaptár (szeptember 5 – szeptember 30) 6/36
Versenynaptár kiegészítés (szeptember 30-ig) 7/33
Versenynaptár (október 3 – október 28) 7/33
Versenynaptár kiegészítés (október 28-ig) 8/35
Versenynaptár (október 29-től) 8/35
Versenynaptár (még nem közölt novemberi versenyek) 9/36
Versenynaptár (Téli nyílt edzések, versenysorozatok) 10/36

EREDMÉNYEK

ORSZÁGOS BAJNOKSÁGOK

Bajnoki pontverseny végeredménye 1/II
2006. évi összetett bajnokság élmezőnye 1/III
Hosszútávú Országos Bajnokság, Mátrafüred 4/I
Éjszakai Országos Bajnokság, Herend 4/III
Tájkerékpáros Pontbegyűjtő OB, Várgesztes 4/V
Országos Középtávú Bajnokság, Mátrakeresztes 5/I
Országos váltóbajnokság, Mátrakeresztes 5/V
Rövidtávú Országos Bajnokság, Szentendre 8/I
Országos Nappali Egyéni Bajnokság, Pusztavám 9/I
Országos Csapatbajnokság, Kiskunhalas 9/III
Országos Egyesületi Váltó Bajnokság, Kiskunhalas 9/VI
2007. évi Szenior Összetett Bajnokság végeredménye 9/IX

BUDAPEST BAJNOKSÁGOK, EGYÉB VERSENYEK

Teremtájfutó Diákolimpia eredménye 1/I
Ripszám Henrik emlékverseny eredménye 1/I
Budapest normáltávú bajnoksága 4/IV
Budapesti Diákolimpia 4/VI
MOM kupa – Budapest középtávú bajnoksága 8/IV

CROSSWEAR™ TÁJFUTÓ FELSZERELÉS ÁRJEGYZÉK

ORIENTEERING EQUIPMENT PRICE/LIST
ORIENTIERUNGSLAUF - AUSRÜSTUNG PREISLISTE

FUTÓRUHÁK/OL-SUITS/OL-ANZÜGE

Méretek Sizes Grössen	Térdnadrág zsebbel Trousers,knee with a small front pocket Hose, 3/4 mit tasche		Hosszú nadr.zsebbel Trousers,lengs With a front pocket Hose, 1/1 mit tasche		Felső Shirt hemd			
	sima Plain streiflos	csíkos Striped mit streife	sima Plain streiflos	csíkos Striped mit streife	A	B	C	D
					modell version/variation			
104-110 116-122	1700 Ft	1900 Ft	1900 Ft	2100 Ft	2600 Ft	2800 Ft	3100 Ft	3600 Ft
128-134 140-146	2000 Ft	2200 Ft	2200 Ft	2400 Ft	2800 Ft	3200 Ft	3600 Ft	3900 Ft
S (2) M (3)	2400 Ft	2600 Ft	2600 Ft	2800 Ft	3200 Ft	3600 Ft	3900 Ft	4200 Ft
L (4) XL (5)	2700 Ft	2900 Ft	3000 Ft	3200 Ft	3800 Ft	4100 Ft	4400 Ft	4700 Ft
XXL (6) XXXL (7)	3000 Ft	3200 Ft	3500 Ft	3700 Ft	4100 Ft	4500 Ft	4800 Ft	5100 Ft

LÁBSZÁRVÉDŐK / PROTECTIVE GAITER / BEINSCHUTZ

Méretek Sizes Grössen	XS	S	M	L	XL	XXL
Normál	1400 FT	1500 Ft	1600 Ft	1700 Ft	1800 Ft	1900 Ft
Vastag Strong	2800 Ft	3000 Ft	3300 Ft	3400 Ft	3500 Ft	3500 Ft

Árkedvezmény: legalább 10 garn. –5%, 20 garn. –8%, 30 garn. –12%,40 garn.-tól –15%!
Egyedi- és pótrendelések elkészítését külön megállapodás alapján vállaljuk!

Logo, embléma, felirat (egyedi is pl.: név, monogram) hímzése pólóra, joggingra, sapkára, stb.!
Tiszteletdíjak, rendezői egyenruhák árkedvezménnyel rendelhetők!

ÚJ SZOLGÁLTATÁSAINK: LÉZERVÁGÁS és GRAVÍROZÁS

(Érmrkre, díjakra, serlegekre, műanyagra, fémre, fára, üvegre, stb.)

CROSSWEAR® Kft.
DÓRA JUDIT- KROLOPP FRIGYES
H-1029. Budapest, Ördögárok u. 110/A
Tel/fax: + 36 (1)-376-51-96,
Mobil: 06-20/9642-957
E-mail: crosswear@euroweb.hu
Látogasd a honlapot: www.crosswear.hu

Akció: most 10% kedvezményt kapsz, ha telephelyünkön 10 000 Ft. felett vásárolsz! Előzetesesen egyeztess időpontot!

10MILA – ÉLETEM EDDIGI LEGNAGYOBB ROHANÁSA

Eskilstuna, 2007. április 29.

A 10Mila a svéd, és egyben a skandináv tájfutó szezon egyik legnagyobb versenye. Igaz, nem a legnépesebb váltóverseny, de az igazán profi klubok rengeteg energiát fektetnek a sikeres szereplésbe. Csak a férfiaknál 380 tíz fős csapat állt rajthoz az éjjel 11-kor kezdődő versenyen. Az én klubom, az IFK Mora, is komoly célokkal érkezett a megmérettetésre. Célunk az volt, hogy megjavítsuk eddigi legjobb helyezésünket (21. hely).

Már hónapokkal a verseny előtt elkezdtük a felkészülést: többször tartottunk edzőtábort a környéken. A verseny előtt egy héttel kihirdették a csapatot. Nagyon örültem, mert sikerült kvalifikálnom magam az egyes csapatba, ahol egy éjszakai pályát osztottak rám. Nagy reményekkel vártuk az estét, éreztük, hogy ezzel az összeállítással nagyon jók lehetünk. Ám az utolsó pillanatban sajnos meg kellett változtatni a futási sorrendet (ami egy tízfős váltónál bizony sűrűn megesik), mert egyikünk sérülés miatt kidőlt a sorból. A helyzet bosszantó volt, de nem vészes, szerencsére volt elég tartalékemberünk a második csapatban. Végül a 8. futást osztották rám, ami már teljesen napvilágnál zajlik.

Reggel 7 óra körül rajtoltam, a váltótársam remek időt futva 14. helyen adta át a stafétát. Nem láttam mást velem együtt kifutni, de sejtettem, nem leszek egyedül. Tudtam, hogy nagyon fontos szerepet osztottak rám, de a rajtom pillanatában minden izgalmam elmúlt. Csak a feladatomra koncentráltam. A pályaelemzésem előtt fontosnak tartok megemlíteni néhány információt a terepről: Viszonylag lapos, a legmeredekebb szakasz a vasút felett átívelő ideiglenes híd volt, amit a rendezők építettek számunkra. A terep rendkívül köves, a valóságban sokkal több szikla volt, mint amennyit a térkép jelöl. Ez megnehezítette a futást és a folyamatos térképolvasást. A cél környékén rengeteg kis ösvényt ábrázol a térkép, amiket a crossmotorosok hoztak létre. Tájékozódni nagyon nehéz rajtuk, mivel össze-vissza kanyarodnak, és sok nincs is ábrázolva közülük. A tájékozódásban leginkább a domborzatra, a mocsarakra és a növényzeti határokra lehetett támaszkodni. Mindemellett az iránytű folyamatos figyelése elengedhetetlen volt.

Különösebb taktikám nem volt, de tudtam, hogy a hosszabb átmeneteknél nem szabad elveszni a részletekben, különben nagyon lelassulhatunk. Az átmenet közben a könnyen észrevehető nagyobb objektumokra kell koncentrálni, szinte maximális tempóban haladva, majd pontközelben lelassítani, és a térképet részletesebben kiolvasva megfogni a pontot.

Rajt-44: Mire elértem a rajtbóját szinte az egész pályát végig tudtam nézni, előre kiválaszthattam a támadópontokat. Az első pontra igyekeztem óvatosabban menni, hogy megtaláljam a kontaktust a térképpel. A pont előtti útelágazást választottam támadópontnak, onnan kicsit lelassítva, az apróbb részleteket is beazonosítva, biztosan fogtam a pontomat.

44-48: Rögtön kifutottam az útra, majd azt követve, a csupasz kúp után bevágtam a völgybe. Már láttam szemközt a gerincet, aminek a végén ott volt a pontom.

48-77: Ebben a hosszú átmenetben szinte végig csak az irányt figyeltem, a gyors tempó mellett másra nem is volt időm. Tudtam hol kelek át a vizes árkon, majd beazonosítottam magam a pont előtti rétes úton, ahonnan már könnyen odataláltam a célomhoz.

42-208: Miután átkeltünk a vasút fölé épített hídon, kialakult egy hosszan húzódó kígyószerű boly, amiben kb. 10 futót számoltam. Kíméletlen tempót diktáltak, de tudtam, nem szakadhatok le tőlük. Követtem a bolyt, közben végig figyeltem az irányt és a nagyobb objektumokat, hogy ne veszítsem el a kontaktust a térképpel. Számoltam hány gerincet kereszteztünk, a harmadikról lefutva már meg is pillantottuk a pontot.

208-123: Átvágtunk a dózerúton, tovább a rét szélén, majd végig a jelleghatár mellett a sűrűn ültetett fenyvesig. Miután átkeltünk rajta kettévált a boly, az én csoportom jobbról, a többiek balról kerülték a sziklás dombot.

123-164: Keletnek fordulva, átvágtunk a völgyön, egyenesen fel, a szemközti domb tetejére. A túloldalon kicsit lelassítottam, és alaposabban kiolvastam a térképet. Felfutottam a kis kúpra, ami mögött a horpadásban megpillantottam a bóját.

164-119: Csak átfutottunk a tőlünk délre lévő domb vége irányába, ahol a bozótos szélén könnyen fogtuk a pontot. Reménykedtem, hogy talán leráztuk a többieket, de a dombtetőről lezúdulva hirtelen megjelent a boly másik fele. A nagy rohanás nem ért véget, sőt...

119-106: Megfordult a fejemben, hogy jobbról kerülöm a sűrű fenyvest, de mivel a többiek nekirontottak, én se dönt-

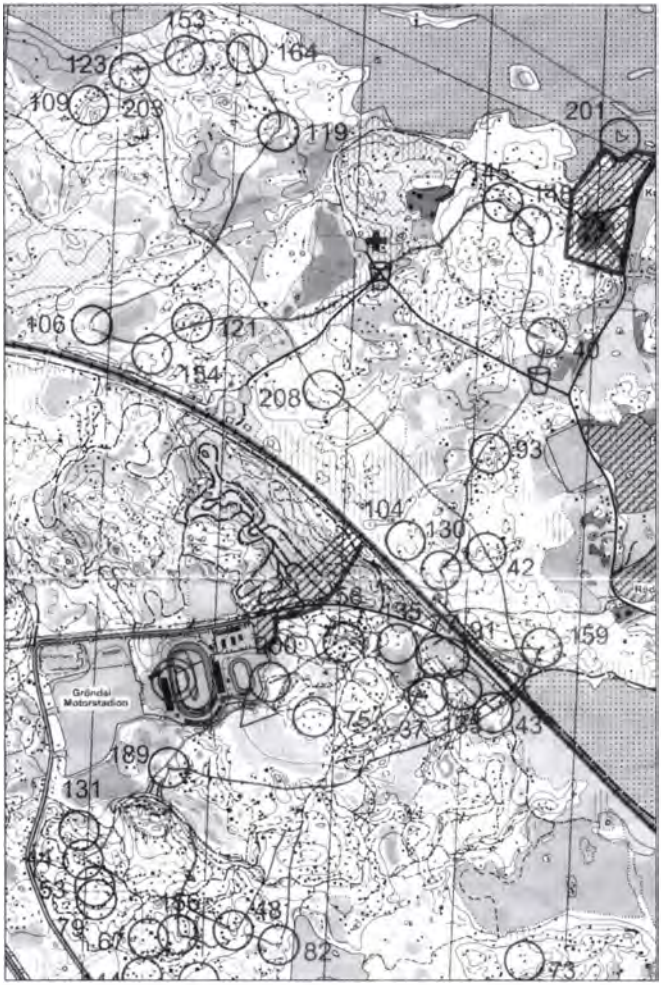

hettem másképp. Számomra ez volt a pálya legkeményebb része. Sűrűn ültetett fiatal fenyves, ráadásul mocsaras és gallyazásos is egyben. Csak az előttem futó hátát figyeltem, és szedtem a lábamat, nehogy letapossanak hátulról. Nem tudtam pontosan hol értem ki belőle, követtem a többieket. Végül a pont előtti mocsaras bozótos résznél helyre tettem magam.

121-148: Nem futottam ki a dózerútra, ami hibás döntésnek bizonyult, mert a frissítőpontnál 50-60 m hátrányom volt. Megpróbáltam visszakapaszkodni a boly elejére. A többiek a domb északi vége felé tartottak, mikor ismét ránéztem a térképre, rájöttem, hogy rossz irányba tartunk. Az én pontom sokkal keletebbre kell legyen, ezért le is váltam a bolyról, majd megpillantottam egy pontot. Nem az enyém volt. Egyedül álltam az erdő közepén, nem tudtam pontosan hol vagyok, de úgy éreztem tovább kell mennem. Megkönnyebbültem, mikor 100 m-rel odébb megtaláltam a saját pontomat.

148-40: Rohantam tovább, ahogy csak tudtam. Sejtettem, hogy az élen állok. De nem sokára újra hallottam a „csorda" trappolását a hátam mögött.

40-130: Újra együtt a boly. Átvágtunk a réten, fel a dombra, a túloldalon balról kerültük a bozótfoltot, aminek a vége tökéletes támadópont volt.

130-159: Ki az útra, majd a rét szélétől be az erdőbe. Már messziről jól látszott a kamerákkal körülvett hatalmas szikla.

159-189: Ebben az átmenetben is csak az irányt és a fő objektumokat figyeltem, a részletek kiolvasása csak pontközelben szükséges. Keresztül a mocsáron, átugortuk a vizesárkot, fel a kis kúpra, a következő domb túloldalán a nagy sziklák mögött ott is volt a pont.

189-156-82: Technikásabb rövidebb átmenetek következtek. Igyekeztem fokozottan koncentrálni, az apróbb részleteket is kiolvastam.

82-37: Az ellenfelek elkezdték a hajrát, egyre erősebb iramot diktáltak. Alig tudtam lekövetni, hol járunk, de erre nem is volt szükség.

Az utolsó átmenetekben megpróbáltam minél előbbre jutni a bolyban, hogy jó helyen váltsak. Végül 12. helyen értem célba, amit sikerült megtartania a csapatnak. Nagy volt az öröm, hiszen elértük a célunkat, ráadásul csak 2 percre voltunk a 6. helytől. Számomra ez a futás az egyik legemlékezetesebb és legsikeresebb az eddigi pályafutásom során. A pályámon 8. legjobbként mindössze 25 mp-t kaptam a finn válogatott Mats Haldintől.

Lenkei Zsolt

A MAGYAR TÁJFUTÓ ÉS AUTÓJA

A múltkori gyerekverseny riport után hadd folytassam a magyar tájfutó szokások kommentárját, ezúttal autós megjegyzésekkel. Ahogy az átlag magyar tájfutó eljut egy versenyre és megérkezés után megtalálja a neki megfelelő parkoló helyet a célterületen, meglehetősen megkülönbözteti őt angol társától.

Angliában ahhoz, hogy az ember megtaláljon egy versenyt, kell egy Ordnance Survey térkép és egy, az Internetről letöltött, Értesítő, ami kb. 8-10 nappal a verseny előtt már elérhető szokott lenni. Útban odafelé rendszeresen táblák vannak kirakva, és ami nagyon fontos, az a hely, ahol az országútról lefordulni kényszerül az ember, már jóval előtte jelezve van. Ezek után még mindig aszfaltos az út, még mindig vannak táblák, de hamarosan megérkezik az ember a parkoló közelébe, ami gyakran egy farm legelője vagy egyéb mezőgazdasági épület udvara. A kapunál rendszerint valaki egy vödröt rak az ember orra alá, amibe pénzt kell rakni a parkolásért. Ez gyakran több pénzt hoz be a farmernak, mintha ezen a területen valami EU szubvencionált takarmányt termesztene, ami úgysem kell senkinek. Ezek után mindenki szépen sorban leparkol 90 cm-re egymástól dupla sorokban olyan egyenesen, mintha egy katonai parádén lennének, ahol a katonák a lábbujjaikat egy képzeletbeli vonalhoz igazítják. Azok, akiknek nagy vagy nehéz gépjárművük van, többnyire a parkoló szélét foglalják el, nehogy ez a tökéletes szimmetria felboruljon.

A magyar módszer, mellyel a versenyzők megtalálják a versenyt s ott leparkolnak, egy kicsit más. Azt mindenki tudja, hogy lesz egy verseny, de ez csak az első lépés. Gyakran az Értesítő csak a verseny előestéjén kerül fel a Internetre és akkor is egy olyan formátumban, ami nem ismert az ember számítógépén. Bár állítólag nem kell izgulni, mert többen mondják, sőt sokszor az Értesítőben is így van leírva, hogy a parkoló ott van ahol tavaly, 2 éve vagy akár 5 éve is volt. Persze ha akkor még nem éltél Magyarországon, vagy teljesen kezdő vagy, ez akkor nem sokat segít. A rövid leírás sokszor csak annyit mond, hogy a Célhoz vezető földút két egymástól 10 km-re levő falu között lesz. Hogy a környéket nem ismerő szegény külföldi még jobban összezavarodjon, egy nagyon aprócska tábla jelöli majd a fordulót, de egy olyan helyen, amit csak már akkor lehet észrevenni, amikor már túl késő. Azokra, akik sikeresen tolattak vissza anélkül, hogy több őket követő tájfutóval összeütköztek volna, több kilométeres földút vár. Ezek a földutak híresek arról, hogy egyszerre tudják totálkárosra szétverni a katalizátort és a kipufogócsőt. A szemben jövő helyi kocsik számára kilométerenként kitérők vannak.

A Cél területen ezek után az ügyesebb autósok a "lóhere" taktikát választják. Míg egyikük a parkoló személyzettel megvitatja, hogy miért nem parkolhat pár méterre a célkaputól, azalatt két másik kocsi gyorsan behajt - az egyik jobbról, a másik balról - és oda parkol, ahol neki tetszik. Függetlenül attól, hogy milyen rendszert képzelt el a rendezőség, a korábban érkezett autósok először az árnyékos helyeket foglalják el azután, hogy pontosan betájolták a nap pályáját és hogy hol lesz árnyék később. Mások egyenesen a Célkapuhoz vezetnek, hátha maradt egy kis hely két kocsi között valahol, vagy ha senki nem figyel, felemelik a szalagot és a különböző árusok között rejtik el autójukat. Persze ha véletlenül ez a taktika nem hoz eredményt, akkor sem tolatnak vissza a többiek közé, hanem beparkolnak duplán, sokszor a rendezőség autóját beszorítva a WC mögé, hogy ki se tudjon mozdulni onnan.

Persze, azt azért el kell ismernem, hogy a tájfutók zöme rendesen és oda parkol, ahova irányítják. Ugyanakkor az is igaz, hogy majdnem mindenki szeret kb. két nyitott ajtó plusz egy pár centi távolságra lenni egymástól. Ezt a távolságot ösztönszerűen meg tudják ítélni, mert tudják, hogy ha csak egy pár centivel még messzebb lennének egymástól, akkor valaki úgyis beügyeskedné a saját kocsiját oda. A legügyesebbek parkolás után azonnal kitöltik az autó körüli teljes területet pokróccal, székekkel és egyéb piknik eszközökkel, melyet rögtön a csomagtartó végére pakoltak úgy, hogy ahogy kinyitják a kocsit, az már esik is kifelé.

Utoljára, de nem utolsósorban, maguk a kocsik is említésre méltóak. Van egy jó pár terepjáró, amelyek tulajdonosai, felteszem, még nem olvasták el a használati utasításnak azt a részét, ahol a 4 kerék hajtásra való átállásról van szó. Emiatt nem nagyon szeretik szép csillogó, kristálytiszta és méregdrága járművüket az úttól túl messzire bevinni, pláne ha esik az eső és esetleg sár is van. Ugyanakkor még mindig található a tájfutó parkolókban egy jó pár Trabant és más 20 évnél idősebb autó, melyek tulajdonosaik teljes bizalmát élvezik. Míg én a sarki üzletig is csak akkor mennék ilyen autókkal, ha nagyon muszáj, ők minden hétvégén az ország egyik végétől a másikig furikáznak velük, sőt sokszor még külföldre is eljárnak. Nekem úgy tűnik, hogy a négy utas és összes holmijuk mellett ezekben az autókban csak egy csavarhúzó, csípőfogó, ragasztószalag és egy vontató kötél van.

Ezek után én úgy érzem, hogy magyar tájfutó barátaim mindenféle motorizált transzportot nagyon szeretnek, és e nélkül nem tudnának tájfutó szenvedélyüknek adózni minden hétvégén. Ugyanakkor az a sok ügyes trükk, amivel zömüknek sikerül mindig pontosan oda parkolni ahova nekik tetszik és nem ott ahova küldték őket, szüntelenül szórakoztat engem és imponál is nekem.

Most már csak arra várok, hogy mi lesz jövőre és addig kívánok mindenkinek

Kellemes Karácsonyt és Boldog Újévet! ***Grant Roy***

NYITÁSI AKCIÓ! 2007. DECEMBER 31-IG

30-70%-os kedvezmény minden New Balance futó és terepfutó cipőre.



New balance MR720WO
Utcai futócipő, akár maratonra is.
Ára: 21900Ft helyett 14900Ft



New Balance M907GR
Terepfutócipő.
Ára: 24900Ft helyett 17500Ft



Jalas Cross Control high
Bokamerevítős terepfutócipő acélszögekkel. Ára: 26900Ft

FUTÓCIPŐK MINDEN TEREPRE!



COMPASS SPORT
OUTDOOR
TEREPFUTÓK BOLTJA

1134 BUDAPEST, LEHEL UTCA 23.
INFOVONAL: 239 6013
WWW.COMPASS-SPORT.HU

TÁJFUTÁS AZ ÉJFÉLI NAP FÉNYÉNÉL

Midnattsolgaloppen – az éjféli nap versenye, egy többnapos verseny, amit kétévenként rendeznek meg Észak-Norvégiában. Avagy a tájfutó év csúcspontja. Nem eredmény szempontjából, hanem élvezet szempontjából. A VB-k célja: jól futni, hiszen világbajnokságról van szó. De ezek a versenyek az utóbbi években sem technikailag, sem fizikailag nem voltak élvezetesek, mert a rendezők túl nagy hangsúlyt fektettek a közönségre. Ezért már 2 éve vártam az idei Midnattsolgaloppenre, és hamarosan elkezdem várni a két év múlva jövő versenyt. Miért? Mert ezek a versenyek általában technikailag nehezek, de egyúttal nem a tipikus köves norvég terepeken vannak megrendezve, hanem az aránylag jól futható északi terepeken. Egy magyarországi számára már Skandinávia déli csücske is Északnak számít, de az átlag dél-norvégeknek Észak Trondheimtól északra kezdődik. Rettenetes távolságokról van szó, hiszen Oslótól Tromsøig több mint 1600 km a táv.

Az idén is autóval utaztunk, és útközben is, meg a versenyek alatt is sátorban aludtunk. Az utazás 2 napba telt, de az idén egy kicsit komótosabban mentünk mint eddig, és útközben megálltunk egy pár helyi nevezetességet megnézni. Egy ilyen érdekesség volt az Ørsterdaleni Jutulhogget, „óriásvágás", egy 4 km hosszú kanyonszerű képződmény, ami a jégkorszak idején keletkezett. A másik érdekesség a Junkerdalenben látott papucsvirágok voltak. A Junkerdalen természetvédelmi terület a Saltfjellet túloldalán, a Sarkkörön túl van, de különös mikroklimája és meszes talaja miatt sok orchideaféle található meg benne, többek között a védett papucsvirág is (kisasszonypapucsnak is nevezik).

Az útközbeni sátorozásnak az az előnye, hogy az ember ott áll meg ahol neki tetszik, és majdnem mindenhol felverheti a sátrat. Norvégiában is és Svédországban is van egy törvény, az úgynevezett „allemannsrett", amely szerint bárki bárhol járhat (úgy állami mint magántulajdonú területeken, persze a házak telkeit és a gazdaságok bekerített részeit kivéve), gombászhat, bogyót szedhet, és ráadásul bárhol sátorozhat két egymás utáni éjszakán ugyanazon a helyen, ha a sátorhely legalább 150 m-re van a legközelebbi háztól. Ha az ember több mint 2 éjszakát akar tölteni ugyanazon a helyen, akkor erre engedélyt kell kérni az illető terület tulajdonosától. De szerencsére Norvégiában van elég erdő és lakatlan terület, így könnyebb az út menten sátorhelyet találni, mint campinget. S mivel a versenyek július elején vannak, ilyenkor az éjszakák rövidek, sőt a Sarkkörön túl nincsenek is, így nem probléma a sátrat éjjel felverni, hiszen ugyanolyan világos van mint este.

Az idén is jó húzás volt Észak-Norvégiába utazni július elején, hiszen ott szép idő volt és 25 fokos meleg (ami melegnek számít Tromsø környékén), amíg Dél-Norvégiában végig esett az eső és árvizek voltak. Az idei versenyeken kb. 900-an vettek részt, majdnem kétszer annyian, mint két évvel ezelőtt. Ennek talán az volt az oka, hogy a veterán VB Finnország északi részében volt és ezért a PWT rendezett egy úgynevezett Arctic Tour-t, amin sok veterán részt vett. Sok volt a külföldi versenyző is, főleg Finnországból, Oroszországból, Svédországból jöttek futók, de azért voltak svájciak, kanadaiak és észtek is.

A verseny első két napját Narvik közelében rendezték meg, majd az utolsó kettőt Tromsø környékén, 4 különböző térképen. Az első két nap terepein összesen csak 2 ösvény volt, gyér nyírerdőben, sok-sok nyílt és benőtt mocsárral, helyenként páfránnyal, ami nehezítette a futást. A pályák technikásak voltak, és mindkét nap voltak hosszú átmenetek is, ahol útközben jól el lehetett veszni vagy le lehetett futni a térképről. Ez nekem majdnem sikerült is a második nap, mármint az elveszés és a térképről való lefutás is. Így nem is csodálkoztam azon, hogy a már úgymond nem komolyan edző Hanne Staff (aki különben 2 érmet is nyert a norvég országos bajnokságon szeptemberben), mindkét nap verte a mezőnyt.

A harmadik nap egy hosszú nap volt, annak ellenére, hogy középtávú pályák voltak – a nap folyamán átköltöztünk a Narvik környéki sátortáborból a Tromsø környéki sátortáborba, majd este kezdődött a verseny. Szerencsére utána volt egy pihenőnap.

A harmadik nap a verseny éjjel zajlott – és a turista tájfutók kedvéért az időjárás ezen a napon is kedvezett – így mindenki átélte az éjszakai tájfutást napfénynél. Az tulajdonképpen eléggé kellemetlen volt, főleg amikor a nappal szembe kellett futni, mert akkor nem láttunk semmit. A nap annyira alacsonyan volt, hogy a napsugarak a földdel párhuzamosak voltak, így az egyik pontomat nem is láttam, csak mikor mar 1 méterre voltam tőle.

Ezen a napon a terep egy része köves volt, ott ahol régen a tengerpart volt. Ez a rész technikailag is nagyon nehéz volt, dobott volt, köves volt, és nem volt egy ösvény sem az egész hegyoldalban. A köves övezet fölötti rész félig-meddig nyílt volt, nekem itt nagy nehezemre esett a térképről kiolvasni,


Részlet a 2. napi pályából
Slagésen
3:52
4:53
4:52
2:21
10:51
10:51
Hanne Staff
Zsuzsa Fey
00000
00000

hogy hol kellene lenni erdőnek és hol nem, a terepen mindenütt csak egyforma ritka nyírest láttam. Máig sem értem, hogy hogyan is találtam meg a hosszú átmenet utáni pontot. De másoknak is nehéz volt, itt voltam legközelebb a győzteshez (18 másodperc), és az eddig verhetetlen Hanne Staffot is megvertem.

Az utolsó nap vadászrajt volt. Hanne indult elsőnek, és én másodiknak, 6 perccel mögötte. Újból klasszikus távot futottunk, és újból meleg volt. Kemény pályát tűztek ki számunkra ezen a napon: 7,7 km-en 470 m szint volt. Számomra tiszta volt, hogy Hannet nem tudom utolérni, ezért inkább próbáltam biztosan menni. Ez nem mindenhol sikerült, ezen a napon is hibáztam vagy 5 percet, de Hanne sem futott hibátlanul, mert csak 1 perccel vert meg. Persze összetettben ő nyert fölényesen. A verseny után meg is jegyezte, hogy ez a pálya „bajnokságra-méltó pálya" volt, kemény, technikás hosszú átmenettel és egy fárasztó mászással a pálya végén. Jövőre e terep közvetlen szomszédságában rendezik a norvég bajnokságot, ezért ez egyúttal jó teszt volt a jövő évi bajnokságra nézve.

Befejezésként csak annyit, hogy az idén sem csalódtunk a Midnattsolgaloppenen, jó pályák voltak jó terepeken, a rendezők mindent megtettek a verseny zökkenőmentes lebonyolítása érdekében. Az idén is elmondhatom, hogy ide vissza kell térjek, újból kell futnom ezeken a csodálatos északi terepeken. És mindenkinek meleg szívből ajánlom, hogy ha eddig nem futott ilyen északon, hát akkor egyszer próbálja ki, mert érdemes. A verseny mottója: „Once in every orienteerer's life..."



A pálya vége

Fey Zsuzsa

A Midnattsolgaloppen honlapja: http://www.mg-norway.no/
Eredmények: http://www.bif.no/~lister/indexresult.htm

KISKUNHALASI EDZŐTÁBOR

2008. január 11-13.

Nyílt edzőtábor. Minden érdeklődőt szeretettel várunk!

Várható program

- Többféle hosszúságú „normál" pálya minden nap!
- Időt csak kérésre mérünk, a rajtokat koordináljuk.
- A bátrabbakra szombaton domborzati fázison futás, memória pálya, majd vasárnap tömegrajtos farsta pályák várnak.

			választható
Péntek	14.00–16.00	Kakas hegy	(normál pálya)
Szombat de.	9.00–11.00-ig	Kunfehértó	(domborzati fázis)
Szombat du.	14.30–sötétedésig	Harkakötöny	(memória pálya)
Vasárnap	9.00–12.00-ig	Tázlár	(tömegrajtos farsta)

Részvételi költség

szállás	1700 Ft/fő/nap
étkezés (szombaton meleg vacsora)	600 Ft/fő (egytálétel)
térképek	új: 300 Ft/db, használt 100 Ft/db
szállítás	Csak külön kérésre!
rendezési díj	200 Ft/fő

Jelentkezési határidő: 2007.december 30. (vasárnap)

Gera Tibor 6723 Szeged, Szent László u. 16/b
e-mail: gera.tibor@freemail.hu
gera@pc1.krudy-szeged.sulinet.hu
tel: 70/3824673

A határidő után jelentkezőknek nem tudom garantálni a részvételt!

Szeged, 2007. november 8.

Gera Tibor

OLVASÓINK KÍVÁNSÁGAI

A 25 éves Tájoló jubileumi számának megjelenésekor felmérést végzett a szerkesztőség az olvasók körében. Kell-e még ez az újság, milyen gyakran kell, miről szeretnének olvasni előfizetőink? Az Országos Csapatbajnokságon rendezett kiállítás keretében kiosztott kérdőíveket 91 olvasónk juttatta vissza a szerkesztőségnek, így az ő véleményük alapján szűrtük le az alábbi tapasztalatokat. Íme az egyes kérdésekre adott válaszok:

Kell-e továbbra is papíralapú újság vagy elég az internet?

Az olvasók túlnyomó többsége igényli a papíralapú újságot. Mindössze hárman mondták azt, nekik elég az Internet. Ők bizonyára csak a versenynaptár után érdeklődnek.

A Tájoló évente 10 alkalommal jelenik meg. Kell-e ilyen gyakran, vagy elég lenne 8 vagy 6 szám évente?

Ebben a kérdésben már megoszlanak a vélemények. A megkérdezettek kétharmada az évi 10 megjelenés mellett voksolt, 20 főnek elég lenne az évi 8 szám és mindössze 8 fő jelezte, hogy 6 szám is elég lenne évenként. A szerkesztőségnek könnyebbséget jelentene a ritkább megjelenés, de elsősorban a versenynaptár és a versenykiírások miatt döntöttünk még 1992-ben a gyakoribb megjelenés mellett.

Ha minden szám ilyen színes lenne, mint a mostani 07/8-as, hajlandó lennél-e egy magasabb előfizetési díjat fizetni (kb. 5000 Ft/év)?

A megkérdezettek több mint kétharmada vállalná a magasabb előfizetési díjat, ha teljesen színes lenne az újság. Megvizsgáltuk ennek lehetőségét, különböző árajánlatokat kértünk, de sajnos 5000 Ft-nál is magasabb éves előfizetési díj jönne ki 600 előfizetőre számolva ebben az esetben. Ezt nem mertük jelenleg vállalni, így maradunk a 8 oldal színes, 24 oldal fekete megoldásnál. Két esetben lehetne előrelépni: ha sikerülne pályázaton támogatást nyernünk (ez a bizonytalan megoldás), avagy az előfizetői létszámnak kellene elérni a 800 darabot. Ebben Ti tudnátok segíteni!

Milyen cikkeket olvasnál szívesen? Versenybeszámolók, szakmai cikkek, térképekről, verseny előzetesek és naptár, szövetségi hírek, jegyzőkönyvek, egyéb – ezek voltak a részletkérdések.

Megmondom őszinten, az erre a kérdéscsoportra adott válaszok összetételén egy kicsit meglepődtem. Mindig úgy gondoltam, túl sok versenybeszámoló jelenik meg minden számban, de úgy néz ki, ez érdekli legjobban olvasóinkat. Összesen 82-en voksoltak erre, míg 67-en a versenynaptárt és kiírásokat böngészik szívesen, 66-an olvasnának szakmai cikkeket, 55 fő érdeklődik a térképek iránt és 22-en szívesen olvasgatják a szövetségi híreket, még a jegyzőkönyveket is. Többen megjelölték az „egyéb" címet is de nem írtak oda semmit. Akik viszont odaírtak valamit, az széles skálát ölel fel: interjúk különböző személyekkel, versenyzőkkel, elit pályák elemzése, világversenyek hírei, modern versenyszemlélet, diáktájfutás, stb. Úgy gondolom egy-egy alkalommal ezekről a témákról jelennek meg cikkek, de ezek szerint többet kell ezekkel foglakozni.

Milyen versenyek eredményeit közöljük? Országos bajnokságok, Budapest bajnokságok, kis versenyek (pl. szerdai), egyéb – ezek voltak a kérdések.

A túlnyomó többség (82 fő) az OB eredményekre kíváncsi, de a megkérdezettek fele a Budapest bajnokságok eredményeit is olvasgatja és mintegy 20-an a kisversenyek eredményeire is igényt tartanak. Többen olvasgatnák a nagyobb nemzetközi és nagyobb hazai kupaversenyek eredményeit is. A szerkesztőség az országos és Budapest bajnokságok eredményeit kívánja továbbra is közölni.

Vállalnál-e munkát az újság előállításában? Cikkírás, szerkesztőségi munka, előfizetők toborzása, egyéb – ezek voltak a kérdések.

Legtöbben (26 fő) cikkírást vállalnának, ezek többsége abból a körből került ki, akik eddig is írtak cikkeket. Nagy örömünkre szolgált, hogy 8 fő szerkesztőségi, 7 fő pedig előfizető toborzási munkát is vállalna. A baj csak az, hogy legtöbben nem írták oda a nevüket és elérhetőségüket, pedig tudnánk munkát adni. Kérem jelentkezzenek!

Egyéb javaslatod az újsággal kapcsolatban.

Erre a kérdésre a válaszadók mintegy fele nem újabb ötleteket vetett fel, hanem elismerését fejezte ki és a lap további szerkesztését, megjelenését szorgalmazta. Többen szeretnének még több térképet és fényképet látni az újságban és több, versenyzőkről szóló riportot olvasnának szívesen. Továbbra is igénylik a DVD mellékleteket.

A szerkesztőség igyekszik megszívlelni és megvalósítani az olvasók részéről felvetett ötleteket, javaslatokat, igényeket. A lap színvonala akkor tudna tovább emelkedni, ha a szerkesztőség kibővítésével, egy-egy részfeladatot – pl. interjúk készítése, a közelgő magyar VB-ről rendszeres híradás, előfizetők toborzása, stb. – valaki elvállalna. A technikai színvonalat pedig az anyagi lehetőségek függvényében tudjuk fejleszteni.

Köszönöm a részvételt a felmérésben és továbbra is várjuk bármely olvasónk véleményét, javaslatát a 25 éves **Tájoló** jövőjére vonatkozóan.

Schell Antal

SZENZÁCIÓ AZ ÁRVERÉSEN (Raffelsperger tipometriai atlasza)

A cikkíró töprengései és egy új magyar nyelvű atlasz felbukkanása. Raffelsperger Ferenc találmánya, a tipometriai térkép. A sorozat a Hadtörténeti Intézet és Múzeum támogatásával jön létre.

Ebbe az év végi számba kb. negyedszáz szakmai írás után egy személyesebb hangú cikket terveztem írni, de két dolog megzavarta ezt. Rájöttem, hogy az, hogy mit szeretek a tájfutásban (leginkább a tájat, a futást és a tájékozódást), hogy mit nem szeretek a magyar tájfutásban (sajnos ilyenek is vannak), és hogy mi van a nyakammal (úgy néz ki, megúsztam az operációt és túl vagyok a nehezén), senkit nem érdekel, ezért visszatértem a térképes témákhoz. A másik dolog, ami közbejött, az maga az aukció, de erről később. El kell még itt mondanom, hogy a sorozat befejezését komolyan gondoltam, csak többek, köztük – nem utolsósorban – a főszerkesztő, nyomatékos felszólítására folytatom.

Franz Raffelsperger Magyarországon született 1793-ban, a Pozsonytól ÉK-re levő Modorban (ma Modra, Szlovákia). Bécsi tanulmányai és külföldi utazásai után Bécsben postatisztviselő lett és nevéhez fűződik az osztrák posta átszervezése a harmincas években. 1848-ban újságot alapított Bécsben, amely dicstelen körülmények között hamarosan megszűnt. Ezután visszavonult a közélettől és 1861-ben Bécsben hunyt el.

Már postai alkalmazottként több térképet és könyvet publikált, majd 1837-ben szabadalmat kapott (kizárólagosságot Ausztria területén) a tipometriai térképnyomtatásra, ezért 1840-ben Leopoldstadtban (ma Bécs 2. kerülete) megalapította az Erste k. k. a. p. typogeographise Kunstanstalt (Első Császári és Királyi Kizárólagosan Privilegizált Tipoföldrajzi Műintézet) nevű céget. Ebben az időben a nyomtatott térképek nyomóformáit rézmetszéssel, később kőrajzolással (litográfia) állították elő, ami igen időigényes munka volt. A feliratokat a térkép többi tartalmával együtt tükörírással kellett az iparosnak elkészítenie. (Aki részt vett november 21-én a Trek-séynetzseg-ben a MOM kitűnő parkversenyén, az együtt érez velük!) Raffelsperger újítása az volt, hogy a térképek névrajzát ugyanúgy szedéssel állítsák elő, mint a könyveket, ami sokkal gyorsabb és olcsóbb megoldás. Sok térképet adott ki Raffelsperger, néhányat közülük magyarul is. Egyetlen atlasz van a kiadványok között (Hazánkban csak a Hadtörténeti Intézet és Múzeum Térképtárában található meg!), amely szintén megjelent magyarul is, ennek lapjai kerültek kalapács alá a Szőnyi antikvárium 18. könyvárverésén 2007. november 17-én. A gondos leírás megérdemli, hogy teljes terjedelmében idézzük a katalógusból (illetve a honlapról)

443. Austria
– első tipometriai atlasz. Minden Kereskedők, Ügyviselők, Gymnasiumok, Iskolák és Ujság olvasók számára kiadta Raffelsperger Ferencz. 2. kiad. 15 rajzban a Cs. K. országos kimérések szerint festéknyomatban úgymint:

1. A Császárságnak közföldrajza (hiányzik)
2. Austriai főherczegség Szalczburggal
3. Magyar Ország Buda rajzával (hiányzik)
4. Magyar Ország Nagyvárad rajzával (hiányzik)
5. Magyar Ország Fiume rajzával (hiányzik)
6. Magyar Ország Zimony rajzával (hiányzik)
7. Csehország
8. Lengyelország Tarnov rajzával (hiányzik)
9. Lengyelország Lemberg rajzával
10. Lombard-Velentzei királyság
11. Illiria és Stiria
12. Dalmát Ország
13. Erdély
14. Morva határgrófság Szileziával
15. Tirolis

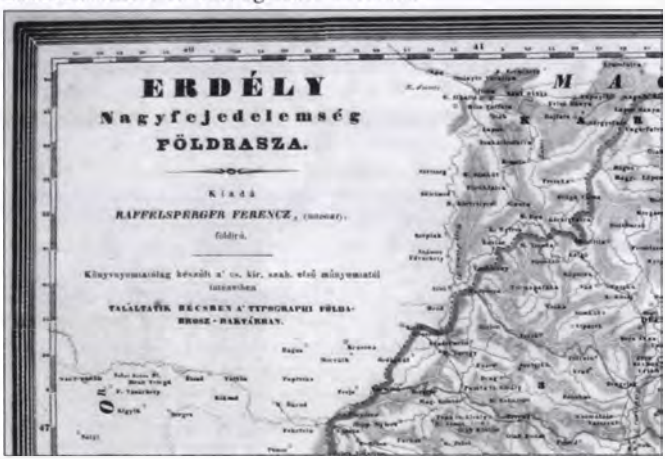

Bécsben, 1843. Csa. Kir. Szab. Első typogeographiai műint. Címlap és 9 térkép (15 helyett)
355 x 460 mm méretű (teljes méret: 420 X 540 mm.), halványzöld színezésű, dekoratív kőnyomatos térképlapok.
Nagyon ritka atlasz még így hiányosan is, a **bibliográfiákban nem találtam**. Fodor Ferenc 2. köt. 230. lapján nagyon dicsérően írt Raffelspergerről: „Bécsben meghonosította a térképnek typográfiai sokszorosítását. Kiváló magyar érzelmű ember lehetett, mert bár térképe Bécsben jelent meg a magyar helyneveket kivétel nélkül magyarosan írta..."(Fodor is csak egy Magyarország térképről (4 X 750 X 970 mm.) tud,- ez az OSZK térképtár honlapján látható is, az atlaszt nem említi.)
Magyar aukciókon sem találtam, a Studio 2004. szeptemberi árverésének 342. tétele egy Erdély lapot indít és üt le nem kis sikerrel (44 000 Ft.)
Modern, erre a célra készített félvászon-kötésű mappában, a címlap kicsinyített képe az első táblára ragasztva. A térképlapok egyenként belehelyezve. (Petró Dávid könyvrestaurátor munkája.) [kikiáltási ár] 80.000,- [ennyiért is kelt el].
(Ezúton köszönjük Szőnyi Endrének a szöveg és a hozzá készült két kép átengedését)
Érdekesség, hogy a térképeken (részben) más címek szerepelnek, Lengyelország helyett (helyesen) Szilézia stb. A négy Magyarország térképlap magyar változatát, amely ebből a gyűjteményből is hiányzik, eddig sehol nem sikerült fellelni. Az Erdély térkép két változatát sikerült összevetni, köztük csak kis különbségek vannak: a térképen kívüli feliratokon (cím, jelkulcs stb.) kívül csak a nagyvárosok neve változik a térkép nyelve szerint. Az egyéb nevek (az elütésekkel együtt) és a térkép rajza azonos.
A térképek szép kivitelűek, a rajz


AUSTRIA
ELSŐ TIPOMETRIAI ATLASZ.
Minden Kereskedők, Ügyvédek, Gymnasiumok, Iskolák és Ujság olvasók számára.
Bécsben 1843 ban.

négyszínű kőnyomat: barnák az utak, határok és a települések jelei, kék a vízrajz, sárgával emelték ki a közigazgatási határokat. Nagyon tetszetős a zöld színű pillacsíkozás. Mivel ezzel a színnel csak a domborzatot ábrázolták, nem zavarja a többi térképi tartalmat és sokkal plasztikusabb, mintha feketével lenne. Az ötödik szín, a fekete névrajz, tipometriával készült, ami szedett névrajzot jelent. Szántai Lajos nagyszerű könyvében (Atlas Hungaricus) jelszedésesnek fordítja a módszert, ami nem teljesen pontos, mivel csak betűket szedtek ezzel a módszerrel, jeleket nem, ez a nyomatokból egyértelműen megállapítható. Technikai okokból csak vízszintes és függőleges neveket tudtak szedni, ez a folyók, patakok nevénél kissé zavaró. A módszer azért jelentős, mert a nyelvi mutációk, esetünkben a magyar változat sokkal könnyebben készíthetők el, mint a hagyományos nyomtatásnál. A rézlemezről, nyomókőről ebben az időben még nem tudtak másolatot készíteni, tehát ha változtatni akarták pl. a cím nyelvét, el kellett tüntetni a régit, ami nagy munka volt, és természetesen az előző nem volt visszaállítható, csak ugyanilyen módszerrel, és az anyag sem bírt el túl sok javítást. A tipometrikus eljárásnál egyszerűen kicserélték a kérdéses részt és bármikor visszatehették (vagy nem túl nagy munkával újraszedhették) az előzőt.
A magyar változat valószínűleg kis példányszámban készült és kérdéses, hogy hibás magyarságú feliratával egyáltalán eljutotte a reformkori Magyarországra, vagy csak Bécsben árusították? A téves felirat a Széchényi könyvtár címleírójában is megtévesztette, pedig a FÖLDRASZA felirat nem a FÖLDRAJZA, hanem a FÖLDABROSZA szó elírása (véleményem szerint). Ha lett volna pesti vagy budai szerződött kereskedő, azt a kor szokásai szerint feltüntették volna a nyomatokon. Pedig a magyar vásárlók kedvéért (egy másik térképen) még magyarosította is a nevét a kiadó Rafhegy Ferencre. A hazai vásárlónak riasztó lehetett az Ausztria cím is, ezt akkor nem nagyon szerették. Valószínűleg ez magyarázza a magyar kiadás ritkaságát, még az osztrák atlaszkatalógusban sincs benne, pedig az gondosan feltünteti az idegen nyelvű kiadásokat is.

Hegedüs Ábel térképész
HM Hadtörténeti Intézet és Múzeum Térképtára
hegedus.abel@hm-him.hu

MÉG EGYSZER 1954-RŐL

A bajnok önmagáról és a sportágról

A SPORTTÖRTÉNELEM rovat legutóbbi soraiban a III. Országos Egyéni Bajnokságról jelent meg száraz leírás, s a dobogósok fényképe. Az elmúlt két hónapban hiába vártam az egykori mezőny ma is elérhető tagjaitól visszaemlékező sorokat, válasz egyedül dr. Zomotor Ádámtól érkezett, akinek leveléből néhány részt ismertetek.

Említésre méltó, hogy 1954-ben Zomotor Ádám előző évi bajnokként automatikusan résztvevője volt az egyéni döntőnek, s a mátramindszenti megnyitón az ő tiszte volt a zászló felvonása és a versenyzők nevében a fogadalom elmondása. Az éjszakai verseny nehézségét azzal illusztrálja, hogy bár 213 hibaponttal fejezte be a szakaszt, ez a második helyet jelentette számára („Hermann Imre szenzációs 48 pontos eredményt ért el" - írja). Egyéni tragédiájáról ír a levél második részében: „Az éjszakai verseny egyik állomásán tejet adtak frissítőnek, ami már egy kicsit romlott volt a melegben. Ez nálam nagyon megbosszulta magát, mivelhogy előtte alaposan beepreztünk. A gyomorrontás most jött ki rajtam. Hányinger, szédülés, fejfájás fogott el. Még küzdöttem Szuhahutáig, ahová gyengeségem miatt keveregve 620 hibaponttal érkeztem meg. Itt elkapott egy zivatar, amit végigvártam, és csak utána indultam tovább. ... A következő állomást még elértem, de az állomásvezető /Szegvári/ innen már gyengeségem miatt nem engedett tovább. Megvártam a seprőt /a mai tájfutóknak: bontót/ és Thuróczy Lali támogatásával lebotorkáltam a Szénégető romhoz és onnan az autóbuszig. Parádfürdőre vittek, ahol vacsora nélkül azonnal elaludtam." (Tervünk, hogy az interneten, egy később közölt helyen elérhetővé tesszük az MTFSZ 1970. évi megalakulása előtti „őskor" eseményeiről tudósító újságcikkeket, visszaemlékezéseket, versenypályákat; a terv megvalósulása esetén a levél teljes terjedelmében elérhető lesz).

Természetesen a győztestől, Hermann Imrétől is szerettük volna hallani versenyemlékeit. Ő válaszként egy 1981-ben született, a turizmusról szóló visszaemlékezéssel lepett meg. Ebből adok közre néhány gondolatot – néhány, emailben küldött adattal kiegészítve:

„ 1945-ben a csonka iskolaévben kezdtem középiskolai tanulmányaimat (a Szent László Gimnáziumban, osztálytársam volt pl. Moldova György, a párhuzamos osztályba járt Rockenbauer Pali és Palkovics Miklós, most agykutató akadémikus) és 1957 tavaszán végeztem vegyészmérnökként, fél évvel később a tervezettnél, de hát 1956 őszén nem lehetett diplomázni.

Ebben a legfogékonyabbnak mondott ifjú korban megszállottan sportoltam, azaz turistáskodtam. 1946-ban cserkészként (Szt. Adalbert csapat, a Lokomotívban Vizes /dr. Vízkelety László/ volt a parancsnok) kóstoltam bele a természetben kószálás, az önállóan-is-képes-vagyok-rá érzés gyönyörűségeibe, majd 1948-tól a Budapesti Lokomotív turista egyesület tagjaként jártam az ország hegyeit, völgyeit. Sátoraljaújhelytől Szombathelyig megismertem az országot és szereztem első kézből tapasztalatokat, hol, hogyan élnek az emberek.

A tájékozódási futás sportág korszakbeli változatát terepversenyzésnek hívták, hát abból is kivettem a részem. A terepversenyzés adott formájában elsősorban csapatsport, bár számos egyéni



Dr. Hermann Imre 2007-ben

versenyre is sor került. Alig volt a nyolc évben verseny, amin ne vettünk volna részt, és alig volt alkalom, hogy ne lettünk volna helyezettek.

... Mondom, megszállottként űztem a sportágat, ami azt jelenti, hogy évi 130-150 napot töltöttem kirándulással, versenyzéssel, és ez egyenértékű volt évi 1500-1800 km gyaloglással. Tehát kóboroltunk a magyar tájakon annyit, mintha az egyik évben elmentünk volna Budapestről az Atlanti-óceán partjára, másik évben vissza, persze gyalog, napi 20, 30, 50 km-es részletekben. Természetesen ment a gyaloglás mellett a kerékpáron, kajakon való természetjárás is, sziklamászás, barlangmászás, télen sízés. Sziklamászás címén megmásztuk az ország valamennyi kavics-szirtjét – az Alpokhoz hasonlítva gondolom a szójátékot – és bújtuk a hozzáférhető alpinista könyveket. ... És nagyon komolyan tréningeztünk, erős hittel, hogy egyszer nekünk is részünk lesz az olvasott csodálatos élményekben.

... Szó sincs arról, hogy a turizmus különb volna bármely más sportágnál, csak azt gondolom, hogy ez az a sport, amelynek nélkülözhetetlen alapja: folyamatosan, minden helyzetben a társakra kell figyelemmel lenni.

Teljesítményeim alapján kiváló sportoló voltam, az 1952-es olimpiai bajnokokkal együtt kaptam az erről szóló igazolványt, a következő években érdemes sportolói címmel minősítettek, több-

ször voltam csapatban országos bajnok, 1954-ben én voltam az egyéni bajnok. Józserivel fel sem merült bennem, hogy megszállott rajongással űzött turistáskodásomért mint sportteljesítményért pénzt is lehetne kapni vagy elvárni, hiszen szívesen fizettem volna én azért, hogy csinálhassam. Igaz, senki illetékesnek sem jutott eszébe, hogy ezt a sportágat is lehetne anyagilag támogatni, nem személyekre gondolok, hanem a körülmények javítására."

Néhány további mondat, kiegészítésül, magyarázatképp: „Mivel én '56 után rögtön teljesen elszakadtam a sporttól, a „korszerű tájfutást" már nem értem. Bajnokságok részleteire tőlem ne számítsatok, mert ijesztően nem emlékezem a versenyekre, azok részleteire. Én nem emlékszem „ellenfelekre", sohasem akartam legyőzni senkit, én csak a legjobbat akartam adni, amire képes vagyok. Többek között Holba Vilire sem versenyzőtársként emlékszem, hanem úgy, hogy a vonaton együttutazások alkalmával ő tudta a legtöbb és a legjobb vicceket mesélni. A túra/verseny teljesítményekről vezetett napló(i)mat '56 körül valaki kölcsönkérte és nem kaptam vissza. Aztán nem érdekelt a dolog, mint ahogy elkallódott az érem- és jelvénygyűjteményem is. Az 1954-es bajnokságra a díjként kapott bányász szobrocska emlékeztet."

E beszámoló mellé idei fényképet kértem az 1954. évi országos bajnoktól, amit közre adok.

Befejezésül jó egészséget kívánok a harmadik magyar egyéni bajnoknak, s meghívom a januárban esedékes következő Szenior Találkozóra, amelyet reményeim szerint néhány további, az 50-es években aktív tájékozódási versenyző is megtisztel jelenlétével, s ahol a jelenlévőknek alkalmuk lesz emlékezni a sportág első egyéni bajnokságaira (is). *AGy.*

SZLOVÁK-MAGYAR SZENIOR TALÁLKOZÓ

A szenior találkozó visszavágójának eredménye:
Karszt Kupa 2. nap (Plesivec/Pelsőc 2007. 08. 10.)

pont	SZLOVÁKIA		MAGYARO.	pont
1	Dudra Milan	M35	Dosek Ágoston	3
2	Šmelík Ján	M35	Nagy István	4
4	Barcik Peter	M40	Egei Tamás	2
3	Lexa Matej	M40	Pápai János	1
1	Rácz Štefan	M45	Sramkó Tibor	2
3	Polakovič Peter	M45	Vankó Péter	4
4	Mižúr Ján	M50	Bokros István	3
1	Pijak Vladislav	M50	Hegedüs András	2
4	Máj Štefan	M55	Horváth György	2
1	Gajdošík Jozef	M55	Lux Iván	3
2	Šmelík Ludovít	M60	Nagy Árpád dr.	1
			Σ: 51	

2	Hybal Ladislav	M65	Szabon János	1
0	Olhava Ladislav	M70	Vörös István	2
4	Barcikova Renáta	W35	Kiss Teodóra	2
3	Šmelíkova Jana	W35	Cseresnyés Ágnes	1
0	Franková Jana	W40	Kármán Katalin	4
2	Mazúrovvá Sonja	W40	Síkhegyi Gabriella	3
3	Kumová Iva	W45	Jenővári Gabriella	4
2	Polakovicová Elena	W45	Ostorics Zsuzsanna	1
2	Májová Paulina	W50	Lévainé K. Rózsa	1
4	Kavecká Sona	W55	Hegedüs Ágnes	2
3	Juhasová Viola	W55	Kardos Rózsa	1
				Σ: 49

Az 1998. évi két találkozó végeredménye : Szlovákia - Magyarország 1:1 (18:23, ill. 23:22)
Az 1999. évi két találkozó végeredménye : Szlovákia - Magyarország 1:1 (12:19, ill. 30:29)
A 2000. évi két találkozó végeredménye : Szlovákia - Magyarország 0:2 (18:27, ill. 28:30)
A 2001. évi két találkozó végeredménye : Szlovákia - Magyarország 1:1 (10:18, ill. 26:19)
A 2002. évi két találkozó végeredménye : Szlovákia - Magyarország 1:1 (30:42, ill. 36:30)
A 2003. évi két találkozó végeredménye : Szlovákia - Magyarország 0:2 (26:35, ill. 37:41)
A 2004. évi két találkozó végeredménye : Szlovákia - Magyarország 0:2 (16:19, ill. 36:38)
A 2005. évi két találkozó végeredménye : Szlovákia – Magyarország 0:2 (25:31, ill. 33:40)
A 2006. évi két találkozó végeredménye : Szlovákia – Magyarország 0:2 (30:47, ill. 36:48)
A 2007. évi két találkozó végeredménye : Szlovákia – Magyarország 1:1 (33:52, ill. 51:49)

SÍTÁJFUTÁS

A rettenetesen sikerült tavalyi szezon után - amikor lényegében nem volt hazai verseny – igyekszünk kárpótolni a mezőnyt. Természetesen az időjáráson erőszakot tenni nem tudunk, de próbáljuk a hazai versenyprogramot úgy felépíteni, hogy kedvező körülmények között az eddigieknél is több és jobb versenyzési lehetőséget biztosítsunk.

A versenynaptár legfontosabb eseményei továbbra is a Magyar Bajnokságok lesznek, méghozzá a már bevált párosításban: rövid- és hosszútáv, illetve középtáv és váltó. De a szezon közel sem korlátozódik csak ezekre az eseményekre: tervezünk két Budapest Bajnokságot, egy miskolci versenyt, az ott egyébként is megrendezésre kerülő sima sífutóverseny mellett, illetve kedvező körülmények között további kisebb versenyeket is.

Versenynaptár

2008. 01. 05-06.	Magyar Bajnokság (Közép+Váltó) Eplény, HUN
2008. 01. 15-19.	Európa-bajnokság, Szenior Világbajnokság S-chanf, SUI
2008. 01. 19-20.	Budapest Rövidtávú Bajnoksága Dobogókő v. Galyatető, HUN
2008. 01. 26-27.	Budapest Középtávú Bajnoksága Budapest v. Galyatető, HUN
2008. 02. 02-03.	Szlovák Bajnokság (Közép+Váltó) Pezinok – Baba, SVK
2008. 02. 02-03.	Románia Bajnoksága (Sprint+Hosszú) Kalibáskő, ROM
2008. 02. 09-10.	Magyar-Szlovák Bajn. (Sprint+Hosszú), Mátraszentimre, HUN
2008. 02. 14-18.	Világkupa 3., Junior VB, Ifjúsági EB, BUL
2008. 02. 16.	Szlovák Kupa Kassa, SVK
2008. 02. 23-24.	Románia Bajnoksága (Közép) Nagybánya, ROM

TANULJUNK TÁJFUTNI LÉPÉSRŐL LÉPÉSRE (8)

„2-es szint - E"

Hogyan kell lerövidíteni a pályát és levágni a sarkokat?

A gyerekek azt gyakorolják, hogy hogyan kell rövidíteni, nem több, mint 100 méteren, két „korlát" között, esetleg a tájoló segítségével.

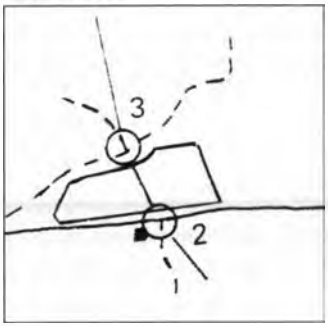

Gyakoroljuk az E lépést

Kövessük Janit

A vezető olyan átmeneteket fut, ahol természetes lehetőségek vannak a lerövidítésre.

A többiek megpróbálják a térképen követni az útvonalat.

Minden átmenet után, elemezzétek ki, hogy merre mentetek és miért.

Ez motivál és útmutatást ad.



Rövidítések – pálya

A pontokat úgy helyezzük el, hogy a „korláttól" (attól az úttól, vezetéktől stb. ahol haladunk) láthatóak legyenek, így a versenyzők bátran nekivághatnak a sarkok levágásának a terepen keresztül.

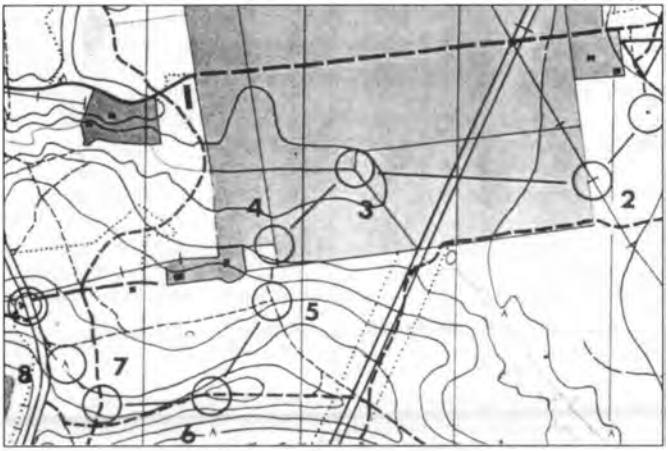

Szalag vadászat

Útvonalkövetés egy olyan „pillanattal", ahol le kell rövidíteni. Hogy könnyebb legyen, egy szalaggal kell megjelölni a rövidítés helyét, de az átvágás ne legyen hosszabb 20 méternél.

A E lépés tesztje

Tájfutó pálya – fussuk le a legrövidebb távot

Egy olyan pályát rakjunk ki, amely tele van rövidítési lehetőségekkel. Ha lehet, küldjünk ki valakit, aki figyeli, melyik gyerek próbál rövidíteni és melyik hasz-

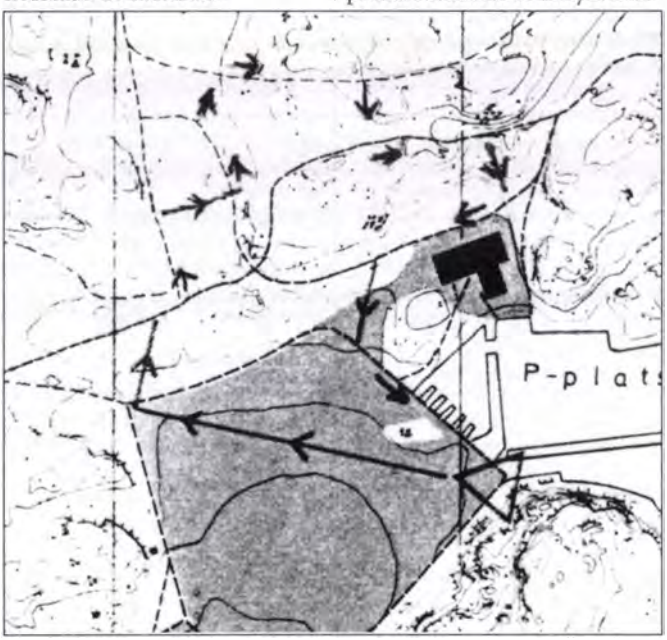



nálja még mindig mindenütt a korlátokat (utakat, vezetékeket, jelleghatárokat stb.).

Alternatív teszt

Rajzoljuk meg az útvonalkövetést több rövidítéssel. Ha jól végigment a gyerek a pályán, a rövidítéseket is beleértve, akkor meg tud mutatni egy jó pár pontot, ami az útvonalán volt. Ugyanakkor rakjunk ki egy pár „hamis pontot" is.



Akik a hamis pontokat mutatják, azok nem vágták le a rövidítéseket.

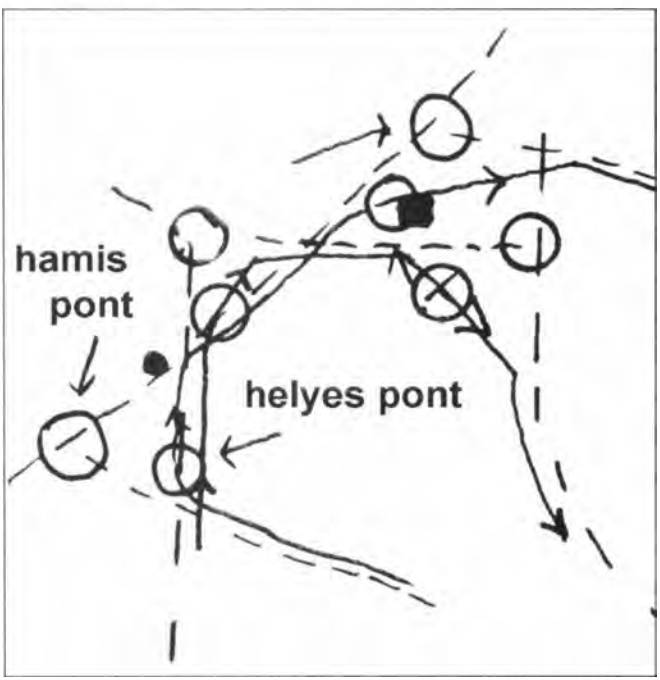

VERSENYNAPTÁR

December

H	K	Sz	Cs	P	Sz	V
					1	2
3	4	5	6	7	8	9
10	11	12	13	14	15	16
17	18	19	20	21	22	23
24	25	26	27	28	29	30
31						

Január

H	K	Sz	Cs	P	Sz	V
	1	2	3	4	5	6
7	8	9	10	11	12	13
14	15	16	17	18	19	20
21	22	23	24	25	26	27
28	29	30	31			

Február

H	K	Sz	Cs	P	Sz	V
				1	2	3
4	5	6	7	8	9	10
11	12	13	14	15	16	17
18	19	20	21	22	23	24
25	26	27	28			

Rövidítések:
Rangsorolók: /KoR/ *kiemelt országos,* /oR/ *országos,* /rR/ *regionális,* /-/ *nem rangsoroló;* SI *SportIdent*, R: rendező, Nh: nevezési határidő, C: nevezési cím, Nd: nevezési díj, H: helyszín, T: találkozó, VK: versenyközpont, K: kategóriák, Hsz.: helyszíni nevezés, I: információ.
Versenytávok: ht., nt., kt., rt., sp. (hosszútávú, normáltávú, középtávú, rövidített távú, sprint)

TÉLI NYÍLT EDZÉSEK, VERSENYSOROZATOK

Internet info: http://www.orienteering.hu (versenyek) és www.btfsz.hu (versenyek)

Várkúti hegyifutó versenysorozat. Időpontok: dec. 02, jan. 13, feb. 03. R: ESP. VK: a várkúti turistaház (megközelíthető Egerből a Noszvaj felé vezető úton 9 km, majd a várkúti elágazótól köves dózer-úton kb. 1,8 km. Parkolási lehetőség a turistaháznál. Egerből autóbusz indul 8:40-kor!). T: 10.45-ig a VK-ban, rajt 11 órakor. Nd: 500Ft/forduló (diákoknak 200Ft). C : fekete.zoltan@agria.hu vagy egrispartacus@atw.hu vagy Fekete Zoltán 3395 Demjén, Széchenyi u. 47. (T: 06-36-450771, este). A kijelölt futókör 4100m/175m. K: F:N: -14(1), 14-18(2), 18-35(2;4), 35-(1;2;4). N: -14(1), 14-18(1), 18-35(1;2;4), 35-(1;2) (zárójelben a körök száma). I: a nevezési címeken. Megj.: a turistaházban van szálláslehetőség, érdeklődni a 06-36-436681-es telefonon lehet.

Szorospataki téli hegyi futóversenysorozat. Időpontok: dec. 16, jan, 20, feb. 17. R: Bátonyterenye város Sportegyesületének Futó Szakosztálya. VK: Szorospatak Erdei iskola és Tábor (megközelíthető a 21-es főútról a Bátonyterenye-Nagybátony leágazótól kb. 7 km. A vasúton áthaladva a közúti táblák alapján. Pályák: A(12,2 km): F-18, F19-34, F35-49, F50-, N-34, N35-, B(6,7 km): FN: -14, 15-18, 19-34, 35-, C(2,1 km): FN: 10-13, 14-, D(700 m): FN-9. Nd: 600Ft/forduló (diákoknak 400Ft). Nevezés a helyszínen 9 órától 10.40-ig, rajt 11 órától. Megj. A városi uszodában kedvezményes áron fürdési lehetőség!!!

TTEV 2007-2008. Idén is folytatjuk a téli edzés-sorozatot. A „recept" a szokásos: kiváló vértesi terepek (lásd alább), kiváló pályák (pályakitűző: Páhy Tibor). Az edzések szombati napokon lesznek, rajtolni 10-13 óra között lehet. A részvételi díj 500 Ft, 16 éves korig 250 Ft. A korábbiakkal azonos módon alkalmanként körülbelül 20 pont lesz kint a terepen, amikhez 3-8(-10) km hosszú pályakombinációkat javasolunk.
Minden egyes edzésről az internetes levelezési listán is előzetes információt adunk, két alkalommal: az edzés előtti hétfőn vagy kedden a részletes információk, csütörtökön este pedig egy utolsó értesítés (megerősítés, netán lemondás az aktuális időjárási helyzet függvényében) lesz olvasható. Ugyanezen okból hívható telefonszám: 06 30 922 3327
A tervezett program: *2007. december 1. Pusztavám* (változás!) Úttörőház, 10-13 óráig.; *2007. december 15. Gránás; 2007. december 29. Csóka-hegy; 2008. január 12. Badacsony-hegy* (Gém-hegy, déli rész); *2008. január 26. Gánt*, Pap-völgy; *2008. február 9. Várgesztes; 2008. február 23. Öreg-Kotló-hegy* Várunk minden régi és új érdeklődőt! Páhy Tibor és Kerényi Dénes

December 30-án: **BÚÉK KUPA** /-/. R: MOM. H: Hárshegy (Budapest). T: 9.30-10.30 között Hűvösvölgyi Nagyrét, Bobci padjainál. Rajt: 10.30-tól. K: Női: 0-18, 19-35, 36-, Férfi: 0-18, 19-35, 36-. Nh.: minél hamarabb(a helyszínen jelentkezőknek esetleg nem jut térkép!). C: bobci@hotmail.com, vagy Borosznoki László 1126 Bp. Hollósy S. u. 20. fax: 06-1-3559290. Nd: 500Ft/fő.

Ripszám Henrik emlékverseny
Január 20. (vasárnap) 10 óra Hűvösvölgy vill. végállomás

Február 6. **Évadnyitó parkverseny** (3Sz/1) R: BIMAHEV, Hsz. nev.
Találkozó a Babits Mihály Gimnáziumban (1046 Tóth Aladár u. 16-18) Parkolás a Tóth Aladár u. végén. BKV: A gyors 20-as busz „ABC áruház" megállójától É-ra 300m. A 125-ös és 126-os busz „Gimnázium" megállójától K-re 100m. ***Jelentkezés*** 14.30–18.00, nevezési díj 400.–Ft, diák és nyugdíjas 200.–Ft. Térkép: Káposztásmegyer-Dél, 1: 4000/1m, 2005. augusztus. Saját berajzolás versenyidőn kívül, A/4 genotherm elvehető. Kis papírbóják, zsírkréta, időmérés SI-vel. Pályazárás: 18.30 (napnyugta 16.52) Fűtött öltöző, ingyenes csomagmegőrzés, WC! Inf: Hegedüs Ábel 06/20-91-14-014, abel.terkep@chello.hu

2008. évi 3SZ versenyek. A versenysorozat naptára készül, a február 13, 20, 27-i versenyek adatai a BTFSZ honlapjára kerülnek fel januárban, de a TÁJOLÓ 2008/1-es száma is közli!

Tájékoztatásul! A 2008. évi 1-es ill. 2-es lapszámok tervezett megjelenési ideje január vége ill. március első hete. Ennek megfelelően várjuk az első negyedévi nyílt edzések, versenyek kiírásait a NAPTÁR- rovat részére (az argaygyu@t-online.hu címre).



VILÁGBAJNOKSÁG MAGYARORSZÁGON

1983. szeptember 1-4. Zalaegerszeg

Néhány hónapos szünet után folytatjuk a tájfutó világbajnokságokat bemutató sorozatunkat. A 10. VB-ről különösen sokat lehetne írni, hiszen minden hazai versenyző és sportvezető örömére ezt a világbajnokságot Magyarország rendezte.

Az MTFSZ a VB Technikai bizottságának vezetésével dr. Szarka Ernőt, a Szervezési bizottság vezetésével dr. Fekete Jenőt bízta meg. A VB Szervező titkára Peiker György volt. A VB edzőtáboraira és magára a három versenynapra összesen 27 térkép készült. Újdonság volt, hogy első alkalommal kellett elődöntőt rendezni az egyéni számban. Mindhárom verseny (selejtező, döntő, váltó) térképe 1:15 000-es méretarányú volt, 5 méteres alapszintközzel. A világbajnokságon négy világrész 23 országából álltak rajthoz a versenyzők.

Az egyéni verseny selejtezője Nova környékén, viszonylag könnyű, gyors terepen került lebonyolításra. A férfiak 12,7 km, a nők 7,9 km hosszú pályákon futottak. A pályakitűző Palatinszky János volt. Nagy örömünkre valamennyi versenyzőnk a döntőbe jutott: a fiúknál Dosek 7., Benedek 14., míg Kiss Zoli 2., Lantos 3. a másik futamban. A lányoknál Korsovszky15., Rostás 17., míg a másik futamban Csőkör 6. és Kiss Gabi éppen a 25. helyen végzett, és így ő is tovább jutott.

A másnapi döntőnek a Keszthelyi-hegység adott otthont. A Sátor-Magas fizikailag és technikailag egyaránt nehéz terepén Sőtér János tűzte ki a döntő pályáit. A férfiak 14 km hosszú, 850 m szintkülönbségű pályán futottak, míg a nők 8,1 km-es pályájában 520 m szint volt. A férfi és női rajt különböző helyen volt, a Cél a várvölgyi országút mellett helyezkedett el. A versenyzők befutását mintegy 3000 néző követhette, köztük a 6-700 fős csehszlovák tábor. Az egyéni döntőt skandináv fölény jellemezte. A férfiaknál a norvég Berglia szerezte meg a győzelmet, Kiss Zoli kilencedikként fut be, Dosek a 18., Benedek és Lantos a 28. és 29. helyen végeztek. Ez volt az első vb, ahol magyar férfi versenyző a legjobb tízben végzett. A nők versenyében a svéd Kringstad fölényesen győzött, Rostás a 9. helyen futott be, míg Csőkör a 27., Korsovszky a 37., Kiss Gabi a 41. helyen végzett. „Nem hibáztam – nyilatkozta a verseny után Rostás Irén –, viszont kicsit lassabbnak éreztem magam, mint máskor." A mezőny végén induló Kiss Zoltán nagyon izgalmas versenyt vívott a svéd Martenssonnal és a finn Sallinennel és végül sikerült a 9. helyet megszereznie.

A döntő estéjén rendezett sportcsarnoki banketten minden résztvevő ország legjobb férfi és női versenyzője ajándékot kapott, amelyet Skerletz Iván, az MTFSZ főtitkára adott át. A következő napon volt a váltó terepbemutatója a Csácsi-erdőben, majd kiránduláson vettek részt a versenyzők.

A váltó Szentgotthárd közelében, Máriaújfalun, a Vörös-hegy térképen került lebonyolításra, mintegy ötezer néző jelenlétében. Szoros eredmények születtek az izgalmas versenyen. A nőknél Svédország biztosan nyert, de a 4-6. helyek csak a befutóban dőltek el, a hazai váltó 6. lett. A férfiaknál Norvégia szerezte meg a győzelmet, itt a 2-4. helyek dőltek el a befutóban. A magyar férfi váltó szintén a 6. helyen végzett. Kitűnően szerepeltek a csehszlovákok, miután mindkét váltójuk ezüstérmes lett.

Aki többet szeretne tudni a 83-as világbajnokságról az a Tájoló korábbi számaiból tájékozódhat.



Magyarok a megnyitón

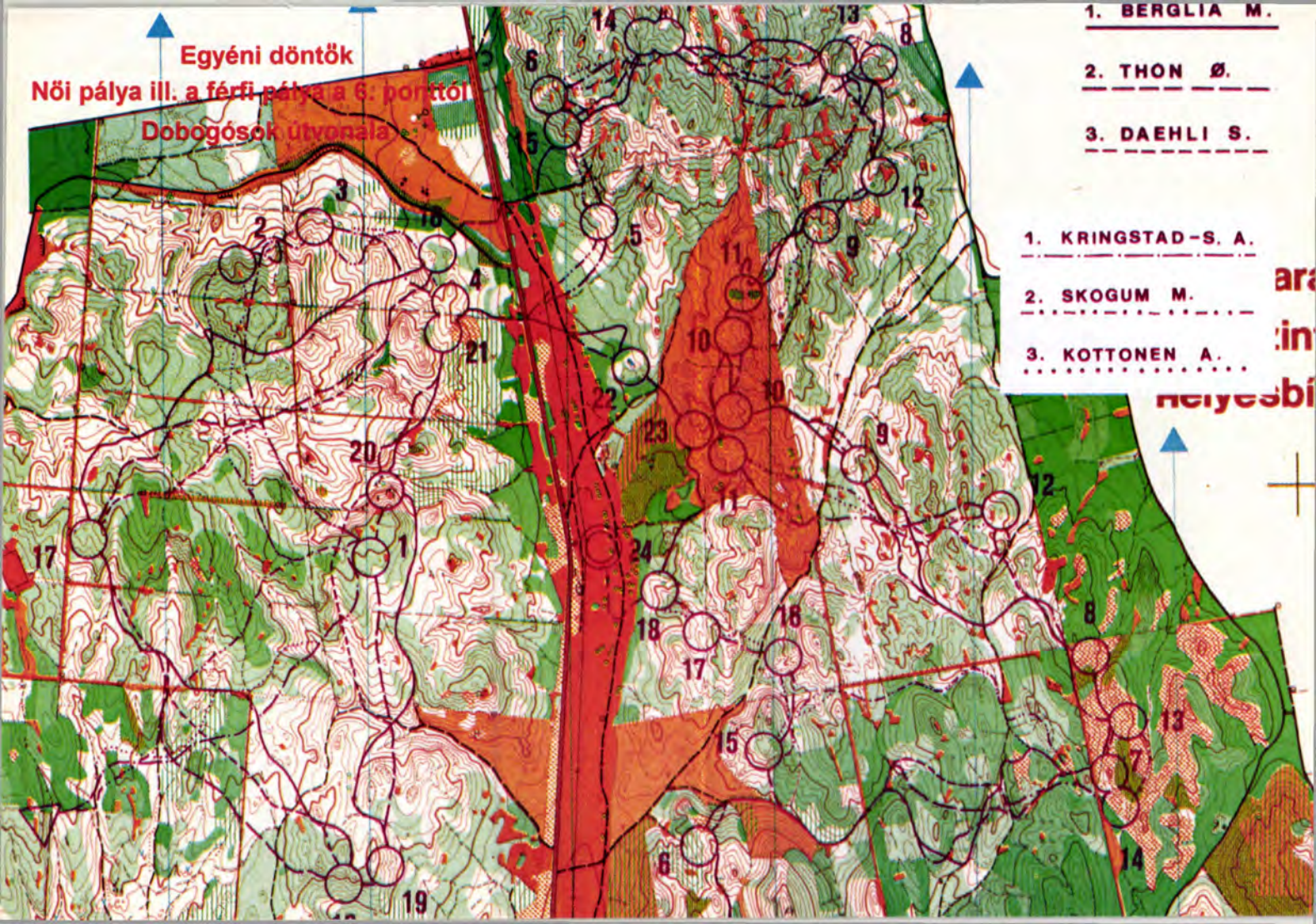
Egyéni döntők
Női pálya ill. a férfi pálya a 6. ponttól
Dobogósok útvonala
1. BERGLIA M.
2. THON Ø.
3. DAEHLI S.
1. KRINGSTAD-S. A.
2. SKOGUM M.
3. KOTTONEN A.

A Tájolóban a VB előtt és után összesen 22 cikk jelent meg a világbajnokságról! Úgy gondoljuk, nemcsak az érdeklődők, de a 2009-es VB rendezői és leendő versenyzői is sok hasznos tapasztalatot szerezhetnek ezekből a cikkekből. Íme a választék:

VB előzetes – Megkérdeztük az MTFSZ főtitkárát: Skerletz Ivánt (1983/1)

VB előzetes – Tiltott területek - Megkérdeztük dr. Fekete Jenőt, a VB Szervező bizottság vezetőjét (1983/2)

VB előzetes – Válaszol: dr. Szarka Ernő, a VB Technikai bizottság vezetőjét (1983/3)

VB előzetes – Válaszol: Monspart Sarolta szövetségi kapitány (1983/4)

VB előzetes – Válaszol: Hegedüs András, a 3. VB edzőtábor technikai vezetője (1983/5)

VB előzetes – Válaszol: az IOF Technikai tanácsadója (1983/6)

VB előzetes – Válaszol: Peiker György, a VB Szervező titkára (1983/7)

Monspart Sarolta: Felkészülés a VB-re (1983/7)

A X. Tájékozódási Futó Világbajnokság programja (1983/8)

VB előzetes – ismét válaszol dr. Fekete Jenő (1983/8)

Még egyszer megkérdeztük dr. Szarka Ernőt, a Technikai bizottság vezetőjét (1983/8)

Dr. Vizkelety László: Skandináv győzelmek, értékes magyar helyezések (1983/9)

Dr. Krasznai István: A világbajnokság egy nemzeti ellenőr szemével (1983/9)

Laczkó Tamás: Egy pár gondolat aVB-ről – utólag (1983/9)

Pintér István: Világbajnokság sajátos szemszögből (1983/9)

Monspart Sarolta: A váltó VB értékelése (1983/10)

Monspart Sarolta: Részvételünk a X. Tájékozódási Futó VB-n (1983/10)



Kiss Zoltán a selejtezőn

A Tájoló kérdéseire válaszol: Vekerdy Zoltán, a VB váltóversenyének egyik térképhelyesbítője és pályakitűzője (1983/10)

Vértes György: Pontőr voltam... (1983/10)

Lux Iván: Gépi időmérés a VB-n (1983/11)

Sötér János: Sátor-Magas '83 – Gondolatok a VB döntő térképének helyesbítéséről, rajzolásáról... (1983/12)

Dr. Kiss Endre: Volt egyszer egy világbajnokság (1984/1)

NŐK

Sátor-Magas

8.1 km / 520 m / 18 - 55 (77) induló

1.	Annichen Kringstad	SWE	68.32
2.	Marita Skogum	SWE	76.05
3.	Annariitta Kottonen	FIN	76.11
4.	Brit Volden	NOR	76.26
5.	Jorunn Teigen	NOR	77.15
6.	Ellen-Sofie Olsvik	NOR	78.05
9.	Rostás Irén	HUN	78.53
27.	Csőkör Irén	HUN	93.57
37.	Korsovszky Ágnes	HUN	101.54
41.	Kiss Gabriella	HUN	105.09

FÉRFIAK

Sátor-Magas

14.0 km / 850 m / 24 - 55 (89) induló

1.	Morten Berglia	NOR	96.31
2.	Øyvin Thon	NOR	98.51
3.	Sigurd Daehli	NOR	101.00
4.	Tore Sagvolden	NOR	101.03
5.	Kari Sallinen	FIN	102.29
6.	Jaroslav Kacmarcik	TCH	104.21
9.	Kiss Zoltán	HUN	105.40
18.	Dosek Ágoston	HUN	113.02
28.	Benedek István	HUN	116.59
29.	Lantos Zoltán	HUN	117.07

VÁLTÓ

Máriaújfalu, Vörös-hegy

7.8 - 8.2 km / 10 - 17 váltó

NŐK

1.	SWE	190.25
2.	CZE	196.54
3.	DEN	204.45
6.	HUN	210.39

Kiss Gabriella 49.28; Rostás Irén 54.23; Kaló Mariann 51.02; Csőkör Irén 55.46

FÉRFIAK

11.0 - 11.8 km / 16 - 22 váltó

1.	NOR	232.29
2.	TCH	234.17
3.	SWE	234.21
6.	HUN	244.00

Lantos Zoltán 59.58; Széles Gábor 61.49; Dosek Ágoston 56.47; Kiss Zoltán 65.26



Címlap: pillanatkép az Országos Csapat Bajnokságról
Hátsó borító: „Családi" dobogó az Őszi Spartacus kupán: Hegedüs Aletta, Hegedüs András, Hegedüs Ágnes, Grant Júlia és Boros Zoltán

A BUDAPESTI TÁJFUTÓK SZÖVETSÉGÉNEK LAPJA