

VERSENYSZABÁLYZAT




PONTMEGNEVEZÉSEK



1975 7

VERSENYSZABÁLYZAT



ÁLTALÁNOS RENDELKEZÉSEK

1. A Versenyszabályzat megjelenése napjától érvényes. Előírásait minden minősítő jellegű tájékoztatósi futó versenyen a versenybírószám és valamennyi résztvevő köteles megtartani. A Nemzetközi Tájékoztatósi Futó Szövetség (IOF) versenynaptárába felvett nemzetközi és nemzetek közötti versenyeket az IOF "Nemzetközi versenyek szabályai" szerint kell megrendezni, de ez nem lehet ellentétben a hazai versenyszabályzattal. Ebben az esetben a Versenyszabályzattal nem egyező intézkedéseket a Kiírásban kell a hazai résztvevők tudomására hozni.
2. A Versenyszabályzatot a Magyar Tájékoztatósi Futó Szövetség (MTFSZ) Elnöksége a fejlődés követelményeinek megfelelően döntvényekkel módosíthatja, köteles azonban a döntvényeket a szaklapban közzétenni. A döntvények a megjelenést követően lépnek hatályba.
3. A Versenyszabályzatban le nem fektetett kérdésekben első fokon a versenybírószám elnöke, másodfokon a verseny rendező szerve szerint területileg illetékes szakszövetség, felsőfokon az MTFSZ Elnöksége dönt. A hozott döntés az adott esetben kötelező. Az első-, ill. másodfokon hozott döntést az MTFSZ Elnökségének be kell jelenteni.

VERSENYSZABÁLYZAT

1. A tájékoztatósi futás meghatározása

- 1.1. A tájékoztatósi futás az a versenysport, ahol a versenyzők egy számukra ismeretlen versenypályán futnak végig. A pályát terepen jelölik ki, ellenőrzőpontok segítségével. A tájékoztatósi futó feladata az, hogy az ellenőrzőpontokon előírt sorrendben, térkép alapján haladjon át, és a lehető legrövidebb idő alatt érjen a célba. A futó az ellenőrzőpontok között maga választja meg utvonatát.
- 1.2. Minősítő tájékoztatósi futóversenyt sportszervezetek rendezhetnek. Versenyrendezési szándékukat az illetékes területi szakszövetségnek és az MTFSZ-nek be kell jelenteniük.

2. A tájékoztatósi futó versenyek felosztása

2.1. A versenyek fajtái

- 2.11. Minősítő verseny: amelyen a Minősítési- és a Versenyszabályzat keretei között minden sportegyesületi szakosztály résztvehet. Minősítő verseny csak a Versenyszabályzat megtartásával rendezhető március 15.-november 15. között. A minősítő versenynek a hivatalos versenynaptárban szerepelnie kell. Nemzetközi és nemzetek közötti versenynek a hivatalos nemzetközi versenynaptárban is kell szerepelnie.

- Hazai verseny: amelyen hazai sportegyesületek versenyzői indulhatnak, külföldi résztvevők csak a rendező szerv szerint illetékes megyei, budapesti szakszövetség elnökségének engedé-

lyével. Hazai verseny, vagy versenykategória díjával kiirt kípát külföldi versenyzők nem nyerhetnek el.

- Nemzetközi verseny: amelyen külföldi versenyzők is résztvehetnek. Nemzetközi versenynek lehet csak hazai versenyzők számára kiirt kategóriája is.
- Nemzetek közötti verseny: amelyen csak nemzeti válogatottak vehetnek részt.

2.12. Nem minősítő versenyek:

- meghívásos verseny: amelyen csak a rendező szerv által meghívott sportegyesületek (versenyzők) vehetnek részt;
- versenynaptárban nem szereplő verseny;
- olyan verseny, amelyet a Versenyszabályzattal ellentétesen rendeznek meg;
- az a verseny, amelyet olyan, 1972. január 1. után nyomtatott színes térképen rendeznek, amelynek kiadója nem az MTF SZ.

2.2. A versenyek rendszere

2.21. Bajnoki verseny

- Osztályozott bajnokság:
 - ugyanazon évi vagy következő évi feljutásos, ill. kieséses rendszerű;
 - minősítési alapon történő indulásos rendszerű;
- Nem osztályozott bajnokság: amelyen az egyéb fokozati bajnokságon való részvételtől és minősítési előírésektől függetlenül lehet nevezni.

2.22. Kupa- vagy emlékverseny.

2.3. A versenyek fordulói

2.31. Egyfordulós verseny: amelyen a végeredményt egyetlen verseny (forduló) eredménye alapján hirdetik.

2.32. Többfordulós verseny: amelyen a végeredményt kettő vagy több verseny (forduló) eredményének összegzése alapján hirdetik. Egyéni verseny fordulói egymást követő napszakokban nem kerülhetnek lebonyolításra (a váltóverseny egyes szakaszai nem minősülnek fordulónak).

2.4. A versenyek napszaka

2.41. Nappali verseny

2.42. Éjszakai verseny

2.5. A verseny formája

2.51. Egyéni verseny: amelyen a versenyző egyénileg oldja meg feladatát, és egyénileg értékeli.

2.52. Egyéni-csapatverseny: amelyen minden futó azonos pályán versenyez, feladatát egyénileg oldja meg, de csapatban is, egyénileg is értékeli. A csapat értékelt létszámát a rendező szerv a kiírásban szabja meg, azonban minden egyesület tetszőleges számú versenyzőt nevezhet. A csapatot (csapatokat) az egyesületnek sorrendben egymás után következő legjobb egyéni időeredményt elért futói alkotják.

- A csapatbajnokságok versenyformája is egyéni-csapatverseny, de ebben az esetben csak a csapateredményt hirdetik ki, az egyéni-eredményhirdetés nincs. Az indítható versenyzők száma meghatározott.

- 2.53. Csapatverseny: amelyen a versenyzők a kiírás szerint 2 fős csoportban közösen oldják meg a feladatot. Egyéni értékelés nincs. Csak D versenyfokozatban rendezhető.
- 2.54. Váltóverseny: amelyen a váltócsapat (a továbbiakban: váltó) tagjai a teljes versenypálya bizonyos részeit (a váltószakaszokat) időrendben egymás után egyénileg teljesítik. A váltószakaszok pályáinak különbözniük kell egymástól. A váltó egy tagja csak egyetlen váltószakaszt futhat. A váltóversenyen legalább három váltószakasznak kell lennie.
 - Közvetlen váltóverseny, amelyen az indítás tömegrajttal, a váltótárog váltása kézérinással, ill. az előző szakasz befutási időkülönbségeinek megtartásával történik. Bajnokságot csak ebben a formában lehet rendezni. 30 fős feletti mezőnyrajtnál alkalmazható egyéb forma is.
 - Közvetett váltóverseny: amelyen az indítás egyéni rajttal történik, az eltérő időpontokban történt indítás miatti időkülönbségeket, az első váltáskor kell kiegyenlíteni úgy, hogy az utolsó váltószakasz célbafutási sorrendje egyben az egész váltóverseny végeredményét is jelentse.
 - Szakaszkombinációs váltóverseny: amelyen tömegrajtos indítás után minden váltócsapat a teljes pályát lefutja, ugyan, de az egyes váltószakaszokat különböző idősorrendben teljesítik. A váltószakaszok kombinációira a csapatok beosztása a sorsoláskor történik. Egy egyesület csak annyi váltót indíthat (a versenyváltókat is beleértve), ahány szakaszkombinációt a rendezőség a Kiírásban meghatározott. Minősítést az azonos pályán (szakaszkombinációkon) futó versenyzők között kell számítani.

2.6. A versenyek kategóriája

A verseny korcsoportja és fokozata együttesen határozza meg a verseny kategóriáját.

3. A verseny résztvevői

A versenyek résztvevői kötelesek a Versenyszabályzat rájuk vonatkozó pontjait, valamint a változásait tartalmazó döntvényeket, a Kiírást, az Értesítőt és a Tájékoztatót ismerni, és azok előírásait megtartani. Ezek nem ismerése nem mentesít a következményektől.

3.1. A versenyző

3.11. A versenyző jogosult:

- Minősítésének megfelelő kategóriájú versenyeken indulni;
- övni, ill. az óvás elutasítását követően fellebbezni.

3.12. A versenyző köteles:

- sportszerűen versenyezni,
- a versenyen való jelentkezéstől a verseny befejezéséig a versenybíró és a versenyrendezőség utasításait megtartani.

3.2. A tartalékversenyző

A rajt időpontjáig állítható be a csapatba (váltásig a váltóba). Eddig az időpontig a versenyzőkkel azonos jogok illetik meg. Ezután pedig, amennyiben nem állították be a csapatba, a kísérőkkel azonos elbírálás alá esik. A tartalékok száma megszabható és esetleges beállási sorrendjüket meg kell adni írásban legkésőbb a rajt pillanatáig.

3.3. A csapatvezető és az edző

3.31. A csapatvezetők az egyesület részéről a versenyzők képviselőivel megbízott személy. A versenyeken az egyesület versenyzői és a versenybírószám között a csapatvezető tartja a kapcsolatot. Joga van a versenyzővel való kapcsolatra mindaddig, amíg az a versenypálya területére nem lép (rajthoz nem áll), továbbá az után, hogy a versenyző célba ért. Váltó-, ill. csapatversenyen a névszerinti összeállítást a csapatvezető határozza meg.

3.32. Az edzőt a csapatvezetővel azonos jogok és lehetőségek illetik meg.

3.4. A kísérők és a nézők

A verseny egész tartama alatt csak a számukra kijelölt helyeken tartózkodhatnak. A versenyben levő futókkal nem lehetnek olyan kapcsolatban, amely azok eredményét befolyásolná. Az előbbieik megszegése esetén a versenybírószám kitilthatja őket a versenyterületről, a versenyjelentésben vizsgálatot kérhet ellenük és a vétkes futókat a versenyből kizárhatja.

3.5. A versenybírószám összetétele és feladatai

3.51. A versenybírószám tagjai közül versenybírói végzettséggel kell rendelkeznie:

- a versenybírószám elnökének, vagy legalább egyik elnökhelyettesének;
- a pályakitűzőknek.

3.52. A versenybírószám elnöke: az a személy, akit erre a feladatra a verseny rendező szerve felkér, ill. kijelöl

- kiválasztja és felkéri a versenybírószám többi tagját;
- összehangolja és vezeti a versenybírószám munkáját;
- felveszi és tartja a kapcsolatot a kijelölt szövetségi ellenőrrel;
- felelős a versenybírószám és az ellenőrzőbiró(k) összehangolt munkájáért;
- felel a verseny terepének bejelentéséért, az engedélyek megszerzéséért;
- felel a Kiírásban, az Értesítőben és a Tájékoztatóban foglaltak helyességéért, szabályszerűségéért és megtartásáért;
- fogadja a versenyzőket, ill. megnyitja a versenyt;
- elkészíti a lebonyolítási tervet, és felel a zökkenőmentes lebonyolításáért;
- felel az eredmény időben történő kihirdetéséért és a versenyjelentés megküldéséért;
- a versenyjelentésben megteszi észrevételeit;
- első fokon dönt a versenyen felmerült, a Versenyszabályzatban le nem fektetett kérdésekben, és e döntését rögzíti a versenyjelentésben;

- a versenyen előfordult bármilyen szabálysértést, óvást vagy egyéb közölnivalót egy héten belül írásban bejelenti az őt megbízó sportszervezetnek;
- joga van előre nem látott és a verseny reális lebonyolítását akadályozó időjárásí vagy a versenyzőket veszélyeztető bármilyen körülmény esetén a versenyt berekeszteni, vagy a versenybíróssággal és az ellenőrzőbírókkal egyetértésben a pályákat vagy a versenyidőt módosítani. A változtatást azonnal, de legkésőbb az első rajt előtt 30 perccel köteles hivatalosan közölni, valamennyi versenyzővel, ill. az őket képviselő személyekkel.

- 3.53. A versenybírósság elnökhelyettese (egy vagy két személy)
- biztosítja a verseny egyéb rendező személyzetét, felel szakszerű kioktatásukért és működésükért;
 - felel a versenyközpont, a rajt és a cél megszervezéséért;
 - felel a versenyzők és csomagjaik időben történő szállításáért;
 - felel a versenyen kívüli gyalogmenetek szalagozásáért, azok elhelyezéséért és használhatóságáért a verseny folyamán;
 - ellátja mindazokat a feladatokat, amelyeket a versenybírósság elnöke saját felsorolt operatív tennivalói közül ráruház.

- 3.54. A pályakitűző (egy vagy több versenybírói végzettséggel rendelkező személy) felel
- a versenytérkép helyességéért;
 - az általa kitűzött versenypályák szabályosságáért;
 - az ellenőrzőpontok, a rajt és a cél helyének megválasztásáért és pontos bemérésükért;
 - az ellenőrzőpontok időben történő kihelyezéséért és lebontásáért, valamint felszerelésük szabályszerű elhelyezéséért;
 - az előre berajzolt versenytérképek, ill. a kifüggesztett utasítástérképek helyességéért;

Több versenypálya esetén pályatervezési szempontból minden versenypályáért egyetlen pályakitűző felel. Egy pályakitűző több pályáért is felelhet. A terepen végzett bemérési és kitűzési munka szempontjából a pályakitűzők felelősségét előre meghatározott területekre is lehet vonatkoztatni.

- 3.55. Az indítóbíró (egy vagy több személy)
- elvégzi a versenyzők jelentkezésével kapcsolatos tennivalókat;
 - ellenőrzi a versenyzők indulási jogosultságát;
 - felel a rajtban megjelent versenyzők időben történő szabályos indításáért;
 - felel a rajthely időben történő és szabályos felszereléséért;

- 3.56. A célbíró
- Időmérőbíró: felel az indító- és célstopperek, valamint a pályakitűzők, pontőrök, indító- és célbírók óráinak egyeztetéséért, és a versenyzők befutási időpontjának helyes megállapításáért.
- Értékelőbíró: felel a versenyeredmény helyes megállapításáért, elkészíti az eredménylistát az eredményhirdetéshez.

- 3.57. A verseny titkára: a verseny technikai felszereléséért és gazdasági ügyeinek intézéséért a felelős
- biztosítja a versenyfelszerelést és a nyomtatványokat, felel az azok szabályszerűségéért és használhatóságáért;
 - biztosítja a szálláshelyeket és öltözőhelyiségeket, gondoskodik a tisztálkodási lehetőségekről és az egészségügyi körülmények megfelelő kialakításáról;
 - biztosítja a szükséges személy- és teherszállító eszközöket;
 - összegyűjti a nevezéseket és elvégzi a sorsolást;
 - elkészíti a verseny gazdasági elszámolását;
- 3.6. Egyéb rendezők, közreműködők
- Kötelesek a versenybírók elnökének vagy megbízottjának utasításait megtartani, a rájuk bízott feladatot ismerni, maradéktalanul és időben elvégezni.
- A versenyorvos: a verseny időtartama alatt a célban köteles tartózkodni.
- 3.7. Az ellenőrzőbíró
- 3.71. Ellenőrzőbírói feladatkört csak versenybírói végzettséggel rendelkező személy láthat el.
- 3.72. Nemzetközi versenyekre és az Országos vagy Vidék Bajnokságokra az MTFSZ Elnöksége küld ellenőrzőbírókat. Egyéb fokozatu versenyekre a rendező szerv szerinti területileg illetékes (megyei budapesti) szakszövetség kér fel, ill. küld ellenőrzőbírókat. Egy versenyre a kategóriák számától függően 1-3 ellenőrzőbíró küldhető fordulónként.
- 3.73. Az ellenőrzőbíró feladatai:
- ellenőrzi a versenybírók és az egyéb rendezők munkáját a versenyrendezés valamennyi szakaszában, ügyel a Versenyszabályzat előírásainak megtartására;
 - óvás esetén és vitás ügyekben dönt;
 - ellenőrzi a versenypálya szabályosságát, fizikai és technikai nehézségi fokát, az ellenőrzőpontok, a rajt és a cél bemérésének pontosságát, az utasítástérképek, ill. az előre berajzolt versenyzőtérképek helyességét, a végleges pályákat tartalmazó összesített térképen (vezértérképen) feltüntetett és a versenyzők számára sokszorosított betűjelek (kódok) azonosítását;
 - a Versenyszabályzat megsértése esetén kötelezi a versenybírókat a hiba kijavításáért;
 - javaslatot tehet a versenypálya, az előkészítés és a lebonyolítás módosítására;
 - észrevételeit rögzíti a versenyjelentésben;
 - köteles részletesen ellenőrizni a kért nevezési (részvételi) díjak jogosságát;
 - szabálysértés esetén joga van óvás nélkül is eljárni;
 - amennyiben a versenyen óvást, bármilyen szabálysértést, vagy akármilyen, a Versenyszabályzatban nem ütköző hibát tapasztal, köteles ezt az öt megbízó szervnek egy héten belül írásban bejelenteni.

3.74. Amennyiben az ellenőrzőbíró a versenyen nem jelenik meg, a versenybíróóság elnöke köteles a versenyen megjelent, versenybírói végzettséggel rendelkező pártatlan résztvevők közül egy személyt az ellenőrzőbíró helyettesítésére döntőbíróknak felkérni. A döntőbíró jogai és kötelességei a verseny folyamán azonosak az ellenőrzőbíróéval.

3.8. A szövetségi ellenőr

Az MTFSZ Elnöksége saját hatáskörében a legalább C fokozatu versenyeke szükség szerint szövetségi ellenőrt küldhet. A szövetségi ellenőrök működését és a versenybíróóságok ezzel kapcsolatos tennivalóit a Szövetségi Ellenőri Szabályzat tartalmazza.

4. Az indulás feltételei

4.1. Versenyzői igazolások

4.11. A versenyző csak annak az egyesületnek a színeiben indulhat, amelyben tájékozdási futó sportágban nyilvántartásba vették. Rajthoz állásának nem akadálya, ha más sportágban másik sportegyesület tagja. Egy csapatban csak azonos egyesület versenyzői indulhatnak. Váltóversenyen (bajnokságok kivételével) rajthoz állhatnak különböző egyesületek futóiból összeállt váltók ("vegyesváltók") is. Ugyanazon egyesület versenyzői azonban egy kategórián belül csak ugyanazon vegyesváltó tagjai lehetnek, amennyiben ez nem mond ellent az egyéb indulási feltételeknek.

4.12. A versenyző csak érvényes sportorvosi engedéllyel állhat rajthoz. A sportorvosi engedély érvényes a felnőtt korcsoportokban (19 évektől felfelé) 6 hónap, 17-18 éveseknél 4 hónap, az ennél fiatalabbaknál 3 hónap. Hosszútávú versenyen a sportorvosi engedély kelte 14 napnál nem lehet régebbi. Többnapos versenyen az engedély érvényét a versenyutolsó napjának dátuma szerint kell értelmezni.

4.13. A versenyző érvényes Sportegyesületi Tagsági Könyvének tartalmaznia kell a sportági nyilvántartásbavétel számát, az érvényes minősítési osztályt, a sportorvosi engedélyt, valamint az esetleges átigazolás bevezetését. Ezek bármelyikének hiányában a versenyző nem állhat rajthoz.

4.14. A versenyzői igazolások bemutatása a versenyen:

- a versenyzőnek, vagy képviselőjének magával kell vinnie a versenyre az érvényes Sportegyesületi Tagsági Könyvet, amelyet a versenybíróóság vagy az ellenőrzőbíró felszólítására át kell adni. A versenybíróóság köteles az átadott tagsági könyveket legkésőbb az eredményhirdetés befejeztével visszaadni a versenyzőnek vagy képviselőjének.
- A versenyrendezőség a Kiírásban előírhatja egy "Nevezési lap" beküldését a nevezéssel egyidejűleg, vagy leadását a versenyen való jelentkezéskor. A nevezési lapnak minden esetben tartalmaznia kell a versenyző nevét, egyesületét, születési évszámát, érvényes minősítési osztályát, a verseny azon kategóriájának megjelölését, amelyen indulni szándékozik. Ezeket az adatokat az egyesület megbízottja aláírásával hitelesíti és egyuttal elis-

meri, hogy a versenyző minősítésének, korosztályának megfelelő kategóriában és érvényes sportorvosi igazolás birtokában kíván indulni. A fentiek szerint kitöltött nevezési lapok beküldése esetén a versenybírósnak nem szükséges a tagsági könyveket bekérni a sportolótól, mert az egyesület megbízottja felelős az adatok helyességéért. Ilyenkor a versenyjelentésben a nevezési lap adatait kell feltüntetni. A versenyzők tagsági könyvének azonban a nevezési lap beküldése esetén is a verseny helyszínén kell lenni, mert az ellenőrzőbíróknak jogában áll az igazolásokat szűrőpróbaszerűen ellenőrizni.

- 4.15. Külföldi versenyzők indulása hazai versenyeken
- amennyiben egy külföldi egyesület nevezését elküldi, a magyar rendezőség feltételezi, hogy rajtengedélyük - hazai szabályaik szerint - rendben van;
 - külföldi versenyzők csak egyesületi színekben állhatnak rajthoz, kivéve a nemzetek közötti versenyeket.
- 4.16. A felnőtt koru versenyzők minősítés szerinti indulási joga a kupa-versenyeken
- I. osztályúak csak kiemelt (elit) és A fokozatu versenyen indulhatnak;
 - II. osztályúak csak A és B fokozatu, valamint a csapatlétszám kiegészítéséig kiemelt (elit) fokozatu versenyen indulhatnak;
 - III. osztályúak csak B és C fokozatu, valamint a csapatlétszám kiegészítéséig A fokozatu versenyen indulhatnak;
 - IV. osztályúak (az F 19 korcsoportot kivéve) csak C és D fokozatu, valamint a csapatlétszám kiegészítéséig B fokozatu versenyen indulhatnak. Az F 19 korcsoport versenyzői B, C és D fokozatban egyaránt indulhatnak IV. osztályu minősítéssel;
 - ujonnan nyilvántartásba vett (rajtengedélyes) versenyzők csak C és D fokozatu versenyen indulhatnak;
 - váltóversenyen minősítési megkötés nélkül lehet indulni.
- 4.17. Ifjúsági koru versenyzők minősítés szerinti indulási joga a kupa-versenyeken
- aranyjelvényesek csak A és B fokozatu, versenyen indulhatnak;
 - ezüstjelvényesek csak B és C fokozatu, valamint a csapatlétszám kiegészítéséig A fokozatu versenyen indulhatnak;
 - bronzjelvényesek csak B, C és D fokozatu versenyen indulhatnak;
 - ujonnan nyilvántartásba vett (rajtengedélyes) versenyzők csak C és D fokozatu versenyen indulhatnak;
 - a váltóversenyen minősítési megkötés nélkül lehet indulni.
- 4.18. A versenyzők minősítés szerinti indulási jogát a különböző bajnokságokon azok kiírása tartalmazza.
- 4.19. A versenyzők korcsoportja szerinti indulási jog
- Az 5.2. pontban feltüntetett táblázat adatait alapul véve a 21 évesnél fiatalabb férfi, ill. a 19 évesnél fiatalabb női versenyzők csak a saját korcsoportjuk, vagy az egyvel idősebb korcsoport számára rendezett versenyen állhatnak rajthoz, Kettővel idősebb korcsoportban való indulást csak az MFTSZ Elnöksége hagyhat jóvá, előzetes engedélykérés alapján. Az ifjúsági válogatott keretek tagjainak nem kell korengedélyt kérni;

- 35 évnél fiatalabb férfi, ill. 31 évnél fiatalabb női versenyzők nem indulhatnak a sajátjuknál fiatalabb korcsoport, valamint a középkorúak számára rendezett versenyeken;
- a középkorú korcsoport versenyzői saját korcsoportján kívül csak a fiatalabb középkorú, valamint az F 21, ill. N 19 korcsoport számára rendezett versenyen indulhat;
- a versenyző a tárgyi évben betöltött kora szerint egész évben azonos korcsoportban versenyez.

4.2. Versenyen kívüli indulás

A versenyen csak az indulásra jogosult és szabályosan benevezett futók indulhatnak. Mindennemű versenyen kívüli indulás tilos.

4.3. A verseny bizalmas adatai

A versenybíróóság tagjai, az ellenőrzőbíró és a verseny egyéb rendezői kötelesek a verseny bizalmas adatait titokban tartani.

- Bizalmas adatok: a versenypálya, a rajt-cél és az ellenőrzőpontok helye, továbbá minden olyan adat, amelynek ismerete a versenyzőt jogtalan előnyhöz juttatná a verseny során;
- nem indulhatnak a versenyen azok, akiknek a verseny bizalmas adatairól tudomása van;
- újonnan javított térképen rendezett versenyen a térképet helyesbítő személyek mindaddig nem indulhatnak, amíg a térképek terjesztésre nem kerültek;
- a versenyterületre a versenyszabályzat 3.2.-3.4. pontokban felsoroltak csak a versenybíróóság engedélyével és az általa kijelölt kísérelvel léphetnek be.

4.4. Váltóversenyen hiányos létszámú váltó, ill. csapatversenyen hiányos létszámú csapat, sem kupa-, sem bajnoki versenyen nem indítható.

4.5. A versenyző felszerelése

4.51. A versenyző csak jó állapotban levő, és a közizlést nem sértő sportöltözékben indulhat (legalább atlétatrikó és nadrág).

4.52. A verseny rendezősége előírhatja az általa adott rajtszám viseletét. Ezt a rajttól a célíg jól leolvashatóan kell viselni.

4.53. A versenyhez szükséges felszerelési tárgyakat a 4.51. és 4.52. figyelembevételével mellett minden futó maga választja meg.

4.54. A versenyrendezés a pontérintés igazolására rajtszámmal és névvel azonosított versenyzőkartont adhat a futóknak. Ez a karton a sorsolás és a rajt időpontja között bármikor kiadható a versenyzőknek. Amennyiben a versenyző a kartont elveszti, vagy a pontérintések jelzései a kartonon azonosíthatatlanná válnak, a tájékoztatói feladat teljesítésének elismeréséről az ellenőrzőbíró dönt.

4.55. A versenybíróóság a tájékoztatói feladat teljesítéséhez minden versenyzőnek köteles térképet adni.

4.6. Dopping- és nemiségvizsgálat

4.61. A tájékoztatói futóversenyeken doppingszer használata tilos.

4.62. Jelentősebb versenyen az MTF SZ Elnöksége elrendelhet dopping vizsgálatot vagy a nemiség megállapítását.

5. A versenypályák

5.1. A versenyek fokozatai

A fokozatok a versenypályák technikai és fizikai nehézségére utalnak.

- 5.11. Kiemelt fokozat (nemzetközi versenyen: elit fokozat). Betűjele: E. Kizárólag F 21 és N 19 korcsoportok számára rendezhető, az alábbi esetekben:
- Országos Bajnokságokon;
 - Nemzetek közötti viadalokon;
 - Nemzetközi kupaversenyeken.
- 5.12. "A" fokozat. Csak 17 évesnél idősebb korcsoportok számára rendezhető, az alábbi esetekben:
- az F 17, N 17, F 19, F 35 és N 31 korcsoportok Országos Bajnokságán;
 - a felsorolt korcsoportok nemzetek közötti és nemzetközi kupaversenyein;
 - az F 21 és N 19 korcsoportok Budapest- és Vidék Bajnokságain;
 - az F 19, F 21 és N 19 korcsoportokban kupaversenyeken.
- 5.13. "B" fokozat. Csak 15 évesnél idősebb korcsoportok számára rendezhető, az alábbi esetekben:
- valamennyi korcsoport területi (megyei, ill. budapesti) bajnokságán;
 - valamennyi korcsoport számára kupaversenyeken.
- 5.14. "C" fokozat. Korcsoport-megkötéstől függetlenül rendezhető:
- járási, városi és Budapest-körzeti bajnokságon;
 - kupaversenyeken.
- 5.15. "D" fokozat. Korcsoport-megkötéstől függetlenül rendezhető, de csak kupaversenyeken.

5.2. A versenypályák tervezési adatai

Az 5.21. és 5.22. pontokban szereplő táblázatok adataira kell tervezni az egyes versenypályákat. A fő szempont a megfelelő technikai színvonal után az legyen, hogy a pálya lefutása során a kategória győztese, ill. az öt közvetlenül követő helyezettek időeredménye minél pontosabban közelítse meg a "Győztesidő" rovatban megadott értéket. A megadott táv- és szintértékek jó gyakorlati segítséget nyújtanak a fő szempont eléréséhez, betartásuk azonban nem kötelező, ha a pálya technikai nehézsége másként kívánja. Többnapos versenyeknél az idők módosíthatók a táblázatok adataihoz képest, ugyanígy figyelembe kell venni a versenyidőszakot is.

Ahol a táblázatok kategóriái megjelölésnél a fokozat nem szerepel, ott a tervezési adatok a korcsoporton belül valamennyi fokozatra érvényesek.

5.21. Egyéni versenypályák adatai

Kategória	Megnevezés	Kor	győztes idő	max.táv	max. szint
<u>Nők</u>					
N - 11	gyermek	11-12 év	0:25	3,0 km	100 m
N - 13	ujonc	13-14 év	0:30	3,5 km	100 m
N - 15	serdülő	15-16 év	0:40	4,5 km	200 m
N - 17 AB	ifjúsági	17-18 év	0:50	5,5 km	250 m
	CD	17-18 év	0:50	4,5 km	200 m
N - 19 E	felnőtt	19- év	1:05	7,0 km	400 m
	A	19- év	1:00	7,0 km	400 m
	B	19- év	0:50	6,0 km	300 m
	CD	19- év	0:40	5,0 km	200 m
N - 31	középkorú	31- év	0:50	6,0 km	300 m
N - 41	középkorú	41- év	0:40	4,5 km	200 m

Férfiak

F - 11	gyermek	11-12 év	0:30	3,0 km	100 m
F - 13	ujonc	13-14 év	0:40	4,0 km	150 m
F - 15	serdülő	15-16 év	0:50	5,5 km	250 m
F - 17 AB	ifjúsági	17-18 év	1:00	7,5 km	300 m
	CD	17-18 év	0:50	6,0 km	250 m
F - 19 AB	junior	19-20 év	1:20	11,0 km	kötetlen
	CD	19-20 év	1:00	8,0 km	kötetlen
F - 21 E	felnőtt	21- év	1:40	15,0 km	kötetlen
F - 21 A	felnőtt	21- év	1:30	15,0 km	kötetlen
	B	21- év	1:20	12,0 km	kötetlen
	CD	21- év	1:10	10,0 km	kötetlen
FH-21	felnőtt (hosszútávú)	21- év	2:30	25,0 km	kötetlen
F - 35	középkorú	35- év	1:20	11,0 km	kötetlen
F - 43	középkorú	43- év	1:00	7,5 km	300 m
F - 50	középkorú	50- év	0:50	6,0 km	250 m

A versenydő minden kategóriában 3 óra FH - 21 -nél 6 óra.

5.22. Váltó versenypályák adatai (egy váltószakaszra)

Kategória	Megnevezés	Kor	győztes idő	max.táv	max. szint
<u>Nők</u>					
N - 11	gyermek	11-12 év	0:20	2,5 km	100 m
N - 13	ujonc	13-14 év	0:25	3,0 km	100 m
N - 15	serdülő	15-16 év	0:30	3,5 km	150 m
N - 17	ifjúsági	17-18 év	0:35	4,5 km	200 m
N - 19 EA	felnőtt	19- év	0:50	6,0 km	300 m
	BCD	19- év	0:40	5,0 km	250 m
N - 31	középkorú	31- év	0:40	3,5 km	200 m

Kategória	Megnevezés	Kor	győztes idő	max.táv	max. szint
Férfiak					
F - 11	gyermek	11-12 év	0:25	2,5 km	100 m
F - 13	ujonc	13-14 év	0:30	3,0 km	100 m
F - 15	serdülő	15-16 év	0:35	4,0 km	200 m
F - 17	ifjúsági	17-18 év	0:40	5,0 km	250 m
F - 19	junior	19-20 év	0:50	6,0 km	kötetlen
F - 21 EA	felnőtt	21- év	1:10	9,0 km	kötetlen
BCD	felnőtt	21- év	1:00	8,0 km	kötetlen
F - 35	középkorú	35- év	0:45	5,0 km	kötetlen

Versenyidő mindenhol 2 óra.

5.23. A versenypálya távja

- légvontaltáv: a rajttól a célig kell mérni, az ellenőrzőpontok között légvonalban, szalagozott utvonalakon a szalagozás mentén. Az 5.21. és 5.22. pontok táblázataiban a javasolt max. táv. rovatban légvontaltáv-adatok szerepelnek. A pálya légvontaltávját a Kiírásban, de legkésőbb az Értesítőben kell közölni;
- az optimálisan választható utvonal távja: a pályakitűző által feltételezett legjobb utvonal (a várható győztes utvonala) mentén mért távolság. Nemzetek közötti versenyeken a légvontaltávon kívül az optimálisan választható utvonal távját is meg kell adni egyidejűleg.

5.24. A versenypálya szintje

A versenypálya szintjét megkapjuk, ha az optimálisnak feltételezett utvonal mentén végighaladva az emelkedő szakaszok szintkülönbségeit összeadjuk.

5.25. A versenyidő

A versenyidő az az időtartam, amennyi egy-egy versenyző számára rendelkezésre áll a pálya teljesítéséhez. Ha ezt az időtartamot a versenyző túllépi, eredménye nem értékelhető. A versenyidőt a versenybírószak szabja meg, azonban nem lehet kevesebb az 5.21. és 5.22. táblázatokban feltüntetett versenyidőknél. A versenyidőt a Tájékoztatóban kell megadni, ill. ha nincs megadva, automatikusan a táblázati versenyidők érvényesek.

5.26. Éjszakai versenypályák

- éjszakai versenyeket csak az F 17, F 19, F 21, F 35, F 43 és F 50 korcsoportokban szabad rendezni;
- az éjszakai versenyek élmezőny idejét azonosan a nappali versenyekével, a táblázat szerint kell figyelembe venni. Tekintettel a fokozott technikai nehézségekre, a javasolt max. táv és szint rovatokban szereplő adatok 70-80%-a legyen mértékadó a pályatervezésnél.

- 5.27. Kategóriák és fokozatok átfedése
- különböző kategóriákba tartozó versenyzők (pl. férfi-nő, felnőtt-serdülő stb.) részére párosversenyt és váltóversenyt rendezni tilos;
 - két egymással szomszédos fokozat számára rendezett verseny az összevont fokozatu váltóverseny. A versenypályát ilyenkor a magasabb fokozat előírásai alapján kell megtervezni.

5.3. A tájékozdási feladatok megadása

A tájékozdási feladatot térképen, rajzban kell megadni.

5.31. A versenytérkép

- ábrázolja valóságban a versenytérp sikrajzát, domborzatát, terepfedezetét; méretaránya 1:20 000; és 1:10 000 az engedélyezett;
- az ellenőrzőpontok 100 m-es sugaru körzetében ábrázolja hibátlanul és hiánytalanul a terepet; a méretarány által elviselhető ábrázolhatóság mértékéig;
- hiányosságait, hibáit és a megjelenése óta bekövetkezett változásokat, amennyiben az ellenőrzőpontok 100 m-es sugaru körzetébe esnek, vagy az egyes pontok közötti utvonalak megválasztásához megtévesztő adatokat jelentenek, a versenybírósnak helyesbítene, ill. pótolnia kell, és minden rajthoz álló versenyzőnek rajzban meg kell adnia.

5.32. A feladat megadása előre berajzolt versenyzőtérképeken:

- a rendezőség valamennyi versenyző térképre előre berajzolja a az utólagos térképjavításokat, a versenypályát; néhány javítás esetén ezt a versenyzők is elvégezhetik;
- kiemelt (elit) és "A" fokozatu bajnokságokon, a nemzetközi versenyek kiemelt (elit) fokozatu kategóriában, valamint az összes váltóversenyen a tájékozdási feladatot csak így szabad megadni.

5.33. A feladat megadása mintatérkép és utasítástérkép alapján (ez a módszer lehetőleg kerülendő):

- a versenyző üres térképet kap, legkésőbb a rajtidejük előtt 40 perccel;
- a rendezőség mintatérképet függeszt ki, amelyen piros színnel bekarikázza a helyesbitendő elem jelkulcsi jelével és színével feltüntetett összes utólagos térképjavításokat. A kifüggesztés helye előzze meg a rajthelyet, lehetőleg legyen a versenyközpontban. Tilos a versenypályát a mintatérképre berajzolni;
- a versenyzők a javításokat a mintatérképről átrajzolják saját üres térképeikre. Amennyiben a mintatérkép nem a versenyközpontban van kifüggesztve, az átrajzoláshoz szükséges eszközöket a rendezőségnek kell biztosítani;
- a rendezőség biztosítsa a versenyzők létszámának 5%-át elérő mintatérkép-mennyiség kifüggesztését;
- a rendezőség utasítástérképeket helyez el a rajt után, a rajtvonaltól számított 30 m-es belül. Az utasítástérkép tartalmazza a versenypálya rajzát; amit a versenyző maga rajzol át a térképre;
- az utasítástérkép egyezzen meg a versenyző térképével;

- a berajzoláshoz szükséges eszközökről (alátét, iróeszköz, előtető) a rendezőség köteles gondoskodni;
 - a kategóriánként annyi utasítástérkép kihelyezése szükséges az indítási időköz figyelembevételével, hogy egy utasítástérképről egyidőben csak egy versenyzőnek kelljen rajzolnia.
- 5.34. Jelölések az előre berajzolt versenyzőtérképeken, ill. az utasítástérképeken:
- az utólagos térképjavítások, a térkép nyomásának megfelelő színnel berajzolva;
 - a rajt helye, egyenlőoldalú háromszöggel jelölve. A háromszög oldalhossza 7 mm, egyik csúcsa az első ellenőrzőpont felé mutat. A rajt helye a terepen a háromszög középpontjában van, amit külön ponttal vagy beszurással nem kell jelölni;
 - az ellenőrzőpontok helye, 5-6 mm átmérőjű körrel jelölve. A terepen a pont helye a kör középpontja, amit külön ponttal vagy beszurással nem kell jelölni. Az ellenőrzőpontok mellett sorszámozással fel kell tüntetni az érintési sorrendet és a köröket ebben a sorrendben össze kell kötni a rajttól a célig egyenes vonalakkal;
 - a cél helye két, azonos középpontú, 5 ill. 7 mm kör közös középpontja, amelyet külön ponttal vagy beszurással nem kell jelölni;
 - a kötelezően követendő utvonalak helye, ahol a terepen szalagozás van a versenypályán belül. Ezeket az utvonalszakaszokat szaggatott vonallal kell jelölni. Ha a befutópont és a cél között is van követendő szalagozott utvonal, akkor ezen a pályaszakaszon nem egyenesvonalú összekötést, hanem az utvonal mentén alkalmazott szaggatott vonalazást kell alkalmazni;
 - a tiltott területek, amelyekre bármilyen okból tilos belépni, 1 mm vastag konturvonallal lehatárolandók és ferdén bevonalkázandók. A tiltott utvonalak x - jelekből alkotott láncolattal rajzolandó;
 - ha a versenyző a rajt előtt semmilyen formában nem kapta meg az ellenőrzőpontok betűjelét (kódját), akkor ezeknek a térképen kell lenni, az ellenőrzőpontok sorszámaival együtt;
 - a versenypályával kapcsolatos valamennyi eddig felsorolt jelölést piros vagy lila színnel kell berajzolni;
 - valamennyi szám- és betűjelet, ill. szövegrészt nyugat-kelet irányban kell a térképre írni;
 - szerepelnie kell a kategória jelének;
 - amennyiben a célban a versenyzőtérképet le kell adni, legyen egy olyan azonosító jelzés is a versenyző térképén, amely biztosítja, hogy a verseny befejezése után a saját térképét kaphassa vissza.
- 5.35. Tilos jelölések az előre berajzolt versenyzőtérképeken, ill. az utasítástérképeken:
- a versenyközpont, előrajt, versenyen kívüli szalagozott (követendő) utvonalak;
 - az adott kategória versenypályáján nem szereplő más ellenőrzőpontok.

5.4. A rajthely

A rajthelyet minden esetben a szabadban kell felállítani.

- 5.41. Előrajt: a versenyterület kezdete. A versenyzőket itt szólítják rajtállásra, indítási időközönként, legalább 1 perccel a tényleges indulási idejük előtt. Nemzetközi versenyen és országos bajnokságon az előrajtban legyen olyan nagyszámlapú óra vagy más időjelző szerkezet, ill. olyan demonstrációs tábla, amelynek alapján a versenyzők rajtszámuk és indítási idejük ismeretében egyértelműen megállapíthatják rajtolásuk soronkövetkezőségét. Az előrajt legnagyobb távolsága a rajttól 400 m lehet, legkisebb távolság pedig akár 2 m. Az előrajt és a rajt közötti szakasz kötelezően követendő útvonal, tehát vagy szalagozással kell ellátni, vagy - kisebb távolság esetén - kötélkordonfolyosó kösse össze őket.
- 5.42. Rajt. A versenypálya kezdete, az időmérés és a tájékozási feladat kezdetének helye, amit a térképen egyenlőoldalú háromszög jelöl. Bemérési pontossága: a térképen mért 1 mm-es távolság valóságos hossza a méretaránynak megfelelően. A rajtot minden esetben jól láthatóan kell megjelölni (rajtvonal, rajtfelirat).
- 5.43. A versenyző térképek kiadása: a rajt előtt meghatározott perccel s ennek megfelelő távolságra a rajtvonaltól.
- 5.44. A versenyzőtérkép kiadásának módja lehet:
- a rendezőség tagja adja át a térképet;
 - a versenyző önkiszolgáló módszerrel maga veszi el térképét. Minden versenyző csak egyetlen térképet vehet el a kategóriája számára előkészítve összerakott vagy felfüggesztett térképek közül. A rendezőség köteles gondoskodni arról, hogy a versenyzők idővesztés nélkül, egyértelműen megtalálják a saját kategóriájuk térképeit;
 - váltóverseny tömegrajtjánál a sorban földrehelyezett vagy sorban felfüggesztett, vagy megfelelően letakart térképek elé állíthatók a versenyzők. A térképet a mezőny egyszerre veszi magához, legfeljebb 2 perccel a rajt előtt.
- 5.45. A rajthely a váltóversenyen
- az első váltószakasz egyéni- vagy tömegrajtjára, ill. a közvetett váltásokra az előzőekben leírtak érvényesek a rajthely vonatkozásában;
 - a közvetlen váltásoknál az előző váltószakasz célvonalával azonos rajtvonal (időrajt) utáni 30 m hosszúságú változónában kézráutással kell megtörténni. Az egymást váltó-, be- és kifutó versenyzők ezen a szakaszon egymás mellett futhatnak, külön-külön kötélfolyosóban.
- A váltózóna utáni kifutószakaszt, amelynek hossza legalább 50 m, legfeljebb 400 m lehet, piros-fehér színű szalagozással kell ellátni. A térképet a váltás előtt 2-4 perccel kapja a versenyző, amikor váltótársát jelezték.

- 5.46. Utasítástérképről való berajzolás esete:
- az utasítástérképeket kategóriánként csoportosítva, a rajt után kell kifüggeszteni. A rajttól való távolság legfeljebb 20 m lehet;
 - a versenyző saját, korábban megkapott üres térképére, saját versenyidejéből rajzolja át a versenypályát.
- 5.5. Az időmérés és az indítás
- 5.51. A verseny időszámítása:
- történhet az abszolút időszámítás szerint;
 - történhet egy relatív időszámítás szerint;
- Ilyenkor a rendezőség az első rajt időpontját 0 óra 0 percnak minősíti ("nullidő"), és minden további időadatot ehhez viszonyít. A relatív időszámítás előnye, hogy az első rajt időpontjának esetleges eltolódása esetén a nullidő is áttehető, így a versenyzők indítási ideje változatlan maradhat.
- 5.52. Az időmérés a rajtban: az időt legfeljebb másodperc-pontossággal kell mérni a rajtvonalon. A rajt pillanatát az indítóbíró köteles rövid hangjellel (sip, gong, "rajt" szó stb.) jelezni.
- 5.53. Egyéni rajt: a versenyzők indítása azonos időközönként, egyenként történik egy kategórián belül. A legkisebb indítási időköz 1 perc. Egyéni-, egyéni-csapat és csapat versenyen az indítás csak egyéni rajttal történhet.
- 5.54. A váltóverseny rajtja: az első futók rajtja egyéni vagy tömegrajttal történhet:
- egyéni rajt esetén a különböző időpontokban történő indítás következtében előállott időkülönbségeket az első váltáskor kell kiegyenlíteni úgy, hogy az utolsó váltószakasz utáni célbafutás sorrendje egyben a váltóverseny végeredményét is megadja. Az időkiegyenlítés úgy történjék, hogy a második futónak legalább 20 perc felkészülési ideje legyen az első váltószakaszon futó váltótársuk beérkezése után;
 - tömegrajt esetén az adott kategória első váltószakaszának futói azonos időpontban és azonos rajtvonalról indulnak.
- 5.55. A további váltószakaszok futóinak rajtja (váltás):
- közvetlen váltás: amikor az előző szakasz futójának célbaérkezési időpontjában rajtol az őt követő szakasz futója, és a váltózónában a váltás tényét kézérintéssel jelzik. Ilyenkor a cél és a rajtvonal azonos;
 - közvetett váltás: amikor az előző szakasz futójának célbaérkezési időpontja után rajtol az őt követő szakasz futója. Ilyenkor egyéni rajtolás van, melynek indítási időköze nem azonos, hanem az előző szakasz futóinak egymáshoz viszonyított időeredményeitől függ;
 - a második, harmadik stb. váltószakaszok futói csak akkor indíthatók el, ha részükre a váltó összversenyidejéből az előírt győztes idő még rendelkezésükre áll. Minden szabályosan indított versenyző számára az egyéni versenyidőt biztosítani kell a váltó összversenyidejének lejárta után is.

- ha kupaversenyen maradnak olyan versenyzők, akik részére a váltó összversenyidejéből már nem áll rendelkezésre az előírt győztes idő, és előző váltószakaszuk futója még nem ért célba, a versenybíróóság engedélyezheti a saját váltószakaszuk pályáján egyéni rajttal való elindulásukat. Eredményük ekkor már nem számít bele a váltójuk eredményébe. Ilyenkor is biztosítani kell a futók számára az egyéni versenyidőt.

5.56. Rajtlekésés:

- ha a versenyző rajtidejéről saját hibájából lekésik, azonnal indítható, de csak eredeti rajtidejével;
- ha a versenyző rajtidejét a versenybíróóság hibájából kési le, új rajtidőt kell számára megállapítani.

5.57. Rajtolás és versenyidő a napszakok függvényében:

- nappali verseny első rajtja napkeltekor történhet, az utolsó rajtoló versenyideje napnyugtakor járhat le;
- éjszakai verseny első rajtja legkorábban napnyugta után egy órával történhet, az utolsó rajtoló versenyideje napkelte előtt egy órával járhat le.

5.58. Felkészülési idő: a rajt előtt a versenyzők számára legalább 30 perc felkészülési időt kell biztosítani.

5.6. Az ellenőrzőpont

Az ellenőrzőpont a versenypálya megjelölt pontja. A versenyző számára a tájékoztató feladatot az ellenőrzőpontok közötti átmenet megválasztása jelenti. Ellenőrzőpont lehet a terepnek bármely, a térképen is azonosítható sikrajzi vagy domborzati eleme, vagy annak részlete. A pont helyét úgy kell megválasztani, hogy a már ott tartózkodó futó látása ne befolyásolhassa a pontra igyekvő futókat.

5.61. Az ellenőrzőpont bemérése:

- a közelben levő, összes tájékoztatóra alkalmas ponttól mérve a helyén kell lennie;
- bemérési pontossága a térképen lemért 1 mm-es távolság hossza a méretaránynak megfelelően;
- 100 m-es sugarú körzetében térképhiba nem lehet.

5.62. Az ellenőrzőpont megjelölése a terepen:

- bójával és betű vagy számjellel történik;
- bója 30 cm oldalhosszúságú és magasságú 3 oldalú hasáb. Oldala átlósan osztott. Színe: piros-fehér;
- a bóját a térképen megadott terepponton kell felfüggeszteni. A hely egyezzen meg a versenyző számára megadott pontmegnevezéssel;
- a bója akkor legyen látható, amikor a futó a megnevezés szerinti tereppontot eléri;
- a betűjel legyen rajta a bója mindhárom oldalán a fehér mezőben. A betűjel legyen (kivételes esetben kettő) elütő színű nyomtatott nagybetű, vagy szám, melynek magassága 8-10 cm, vonalvastagsága 8-10 mm, és legyen azonos azzal, amit a versenyzőnek az adott ellenőrzőpontra a rajt előtt vagy a versenyzőtérképen megadtak;

- éjszakai versenyen az előbbieken kívül legyen a bójába erősítő a piros fényű fényforrás, amely a teljes versenyidő alatt azonos erősségű fényvel, de nem erős fényvel ég.
- 5.63. Az ellenőrzőpont érintését igazoló felszerelés:
- lehet bélyegző és bélyegzőpárna;
 - lehet lyukasztó;
 - lehet zsirkréta. Ebben az esetben azonban az egymástól 200 m körzetben elhelyezett ellenőrzőpontokon nem lehet azonos színű zsirkréta;
 - a pontérintés igazolását saját maga végzi el a versenyző;
 - amennyiben az ellenőrzőponton nincs pontőr, az előbbieken felsorolt igazoló felszerelések valamelyikén túlmenően "szórócédulákat" lehet a bója alatt elszórni. A szórócédula csak az esetleg megsérült, eltűnt bója helyét jelzi. Ilyen a tény megállapítása után a pont érintését az ellenőrzőbíróknak el kell fogadni;
 - az igazoló felszerelések elrendezése és jellege egy verseny összes ellenőrzőpontján legyen azonos. Legyen elegendő felszerelési tárgy, és legyenek a bója középvonalába elhelyezve. A verseny rendezőse biztosítsa, hogy a verseny teljes ideje alatt azonos feltételek között használhassák a futók a felszerelést.
- 5.64. Az ellenőrzőpont érintése:
- a versenybírószám lehetősége és döntése alapján az ellenőrzőpontok őrizhetők. Ha az ellenőrzőpontokat nem őrzik, az ebből származó következmény a versenybírószámot terheli;
 - a pont őrzése esetén a pontőr jegyezze fel a rendszeresített pontőrkartonon a futók rajtszámát és átfutási időpontját az igazoló felszerelés használatának pillanatában;
 - a pontőr nem zavarhatja és nem tarthatja fel a versenyzőt, nem adhat felvilágosítást a verseny állásáról és körülményeiről, köteles feltűnés nélkül a neki kijelölt helyen tartózkodni az őt oda vezető pályakitűző utasításait követve, hogy a futókat a pont keresésében ne befolyásolja;
 - a pontőr felszerelése (pl. kabátja stb.) sem színével, sem képzettségével sem elhelyezésével nem befolyásolhatja a futókat a pontkeresésben. A felszerelés helyzete a verseny teljes ideje alatt legyen változatlan;
 - a szükség esetén a pontőrt és felszerelését álcázni kell.
- 5.65. Különleges rendeltetésű ellenőrzőpontok:
- televízió, rádió- ill. sajtótudósítók vagy nézők számára lehet biztosítani egyes ellenőrzőpontok megtekintését. Ilyenkor az összes ott tartózkodó személyre és felszerelésükre vonatkoznak a pontőröknél leírt előírások;
 - fontosabb, hosszabb egyéni versenyeken egy ellenőrzőpont (a frissítőpont) a futók frissítőitalt kaphatnak. Hosszútávú verseny és nemzetközi verseny 10 km feletti pályán frissítőpont felállítása kötelező. A frissítőpont személyzetére és felszerelésére is vonatkoznak a pontőröknél leírt előírások;
 - a pálya egyes pontjai lehetnek rádiós-hiradós kapcsolatban a céllal vagy egy sajtóközponttal. A rádiót kezelő személyre és felszerelésére is vonatkoznak a pontőrökre érvényes szabályok.

- 5.66. Befutópont és befutószakasz:
 - a befutópont a verseny utolsó ellenőrzőpontja;
 - a befutószakasz a befutóponttól a célba vezető útvonal, mely legfeljebb 600 m hosszú lehet. A hosszát szalagozás esetén a kijelölt útvonalon kell mérni, ha nincs szalagozás, akkor a légvonalatáv érvényes. Csak akkor kell szalagozni a befutószakaszra vagy egy részét, ha a célba futás egyébként nem lenne egyértelmű. Szalagozás esetén a versenyzők számára az útvonal követése kötelező. A szalagozás színe mindig piros-fehér legyen.
- 5.67. Az ellenőrzőpontok megnevezésének és betűjelének vagy számjelének megadása:
 - az ellenőrzőpontokat meg kell nevezni. A pontmegnevezés a térkép kiegészítése, s ezért szerepljen a sikrajzi vagy domborzati elem ill. tereprészlet neve, az esetleges jellegzetesség, amelyet a térkép nem ábrázol;
 - a bóján szereplő betűjeleket is előre meg kell adni a versenyzőknek. A betűjelek megadhatók a pontmegnevezésekkel együtt a Tájékoztatóban, vagy szerepelhetnek az előre berajzolt versenyzőtérképeken, ill. az utasítástérképeken az ellenőrzőpont számával együtt.
- 5.68. Az ellenőrzőpont felhasználása:
 - egy ellenőrzőpont egy versenyen egy kategóriában (váltószakáson) csak egyszer szerepelhet;
 - a két- vagy többnapos versenyen ugyanaz az ellenőrzőpont más-más kategóriában több ízben is felhasználható. Olyankor naponta más és más betűjellel.
- 5.69. Ellenőrzőpontok a versenyterepen:
 - a versenyterepen levő ellenőrzőpontok egymáshoz képest mért távolsága nincs szabályozva; de azonos jellegű nem lehet 200 m-nél közelebb;
 - a térkép széléhez 8 mm-nél közelebb csak akkor lehet ellenőrzőpontot kitűzni, ha közte és a térkép széle között feltűnő sikrajzi vagy domborzati vonal (záróvonal) van.
- 5.7. A cél
 A célt minden esetben a szabadban kell elhelyezni.
- 5.71. A cél a tájékoztatósi feladat befejeztének helye, a pálya végpontja. A versenyzőtérképén közös középpontu kettős kör jelöli. A cél bemérésére az ellenőrzőpontok bemérésénél leirtak érvényesek.
- 5.72. A cél a terepen:
 - a cél pontos helyét a terepen maradandóan és jól láthatóan célvonallal kell jelölni a talajon, és célfelirattal (transzparencs) kell ellátni, amelynek alsó éle legalább 2,0 m-re legyen a talajtól mérve. A célvonal és a célfelirat függőleges síkban helyezkedjék el (célsík);
 - éjszakai verseny célfeliratát meg kell világítani. A fényforrás erőssége a verseny teljes ideje alatt legyen állandó;

- a befutószakasz végét a cél előtt úgy kell kiképezni, hogy a futók a nézőközönségtől el legyenek választva (befutófolyosó). Az elválasztást kötélkordonnal vagy szalagozással kell kijelölni. A befutófolyosó egészen a célvonalig olyan legyen, hogy a futók egymást tudják előzni.

5.73. A célbaérkezés:

- a célba érkezett az a versenyző, aki a cél síkját futva vagy gyalogolva felsőtestével elérte;
- a célban az időt a cél síkjában kell mérni, csak másodperc-pontossággal;
- csapatversenynél az utolsóként beérkező csapattag idejét kell mérni.

5.74. A célvonal mögötti terület:

- a célvonal után a befutófolyosó folytatásaként egy folyamatosan szűkülő folyosón futnak ki a versenyzők. Ennek hossza 20-30 m legyen. E folyosó végéig tart a versenyterület;
- a versenyterület végén a futók kötelesek leadni versenyzőkartonjukat. Ha a pontok érintésének igazolása a versenyzőtérképen történt, ill. ha a versenybíróóság korábban előírta, a versenyzőtérképet is itt kell leadni;
- ha a versenyző kilépett a versenyterületről, a verseny befejeztéig oda nem térhet vissza;
- a célvonalról indítani tilos, kivéve a váltóverseny váltását;
- a cél mögötti területen fel kell készülni a versenyzők egészségügyi ellátására.

5.75. A versenyzőtérkép leadása a célban. A versenybíróóság köteles előírni: akkor,

- ha a pontérintés igazolása eleve a versenyzőtérképen történt;
- ha a térkép első ízben kerül felhasználásra akkor az alábbi esetekben:
 - a rajtolás és a célbaérkezés időben átfedi egymást, és a rajt a cél közelsége miatt a már befutott versenyző információt adhat a még rajthoz nem állt versenyzőknek;
 - váltóversenyen, ha egy korábbi váltószakaszt lefutott versenyző térképe alapján informálhat egy későbbi szakaszon induló versenyzőt;
 - szakaszkombinációs váltóversenyen;

A térkép beszédése esetén a versenybíróóság köteles:

- ezt a tényt a versenyzőkkel a Tájékoztatóban közölni;
- arról gondoskodni, hogy a versenyzők saját térképeiket az utolsó rajtolás után, ill. az eredményértesítővel az egyesületek visszakapják.

A térkép beszédésének előírása esetén a versenyző köteles térképét leadni ellenkező esetben a versenyből kizárható, ill. eredménye törölhető és ellene eljárás indítható.

5.8. Kötelezően követendő (szalagozott) utvonalak:

5.81. A versenypályán piros-fehér - tehát követendő - színű szalagozás legyen:

- az előrajt és a rajt között,
 - a pályán bárhol, ahol a körülmények miatt a versenybírók szülségesnek tartja. Ilyenkor a szalagozás elejét ellenőrzőpontnak kell kiképezni. A versenyző térképén ill. az utasítástérképen szaggatott piros vonallal kell bejelölni;
 - a befutószakaszon, ha a célbafutás nem egyértelmű. A térképen ugyancsak szaggatott piros vonallal kell bejelölni.
- 5.82. Versenyen (pályán) kívüli szalagozások lehetnek:
- a versenyközpont és az előrajt között;
 - a cél és a versenyközpont között;
- A versenyen kívül gyalogmenetek összesített távolsága az F 17, F 19, F 21, F35, F 43, N 19, és N 31 korcsoportokban elérheti az 5 km-t. Ebben az esetben a cél és a versenyközpont közötti gyalogmenet távolsága legfeljebb az össztávolság fele lehet, de az 1 km-t bármikor elérheti. A többi korcsoportokban a rajthely és a versenyközpont közötti gyalogmenet távolsága legfeljebb 1,5 km, a cél és a versenyközpont közötti gyalogmenet távolsága legfeljebb 1 km lehet. A versenyen kívüli szalagozások színe nem lehet piros-fehér, de legyen kétszínű.
- 5.83. A szalagozások karbantartása: a versenybírók kötelesek arról gondoskodni, hogy a verseny egész tartama alatt jól követhetőek legyenek a szalagozott utvonalak.

6. A versenyfeladat teljesítése

6.1. Magatartás verseny közben

- 6.11. A futó versenyfeladata teljesítéséhez idegen segítséget nem vehet igénybe. Tilos a versenyben nem levő résztvevőknek - akár a kordonon kívül is - a célba futó versenyző előtt, vagy mellett futni.
- 6.12. A futó köteles csendben, feltűnés nélkül versenyezni.
- 6.13. Csapatversenyen a csapat tagjai tartósan nem válhatnak el egymástól. Tartós elválásnak minősül, ha megosztják egymás között az ellenőrzőpontok érintését.
- 6.14. Megsérült, vagy eltévedt futó igénybe vehet segítséget, de ezzel a versenyt feladta.
- 6.15. Sérült versenyzőnek való segítségnyújtás kötelező, amennyiben a sérült a segítséget igényli. Ennek elmulasztása súlyos sportszerűtlenségnek minősül.
- 6.16. Eltévedt futó személyesen van telefonon köteles a lehető legrövidebb időn belül jelentkezni a versenybírók által a Tájékoztatóban megjelölt helyen. A jelentkezés elmulasztása esetén a versenyző eltűntnek számít, és eltűnésének megállapítása után a versenybírók és a versenyző egyesületek 12 órán át kötelesek a terepen őt keresni. A versenybírók kötelesek az eltűnést bejelenteni a rendészeti és erdészeti szerveknek. A versenyző jelentkezésének elmulasztása esetén a területileg illetékes szakszövetség vizsgálatot indít, és a versenyzőt kötelezheti a keresés által okozott anyagi károk költségeinek megtérítésére.

6.17. Az a futó, aki a versenyt feladja, köteles a legrövidebb utvonalon a célhoz eljutni és ott bejelenteni, hogy a versenyt feladta, továbbá leadni versenyzőkartonját, ill. versenyzőtérképét. Tilos a többi futónak információt adnia, vagy a versenyésben segítséget nyújtania.

6.2. Az ellenőrzőpontok érintése

6.21. A futóknak az ellenőrzőpontokat a versenybíróóság által megszabott sorrendben kell érinteniük, és azt versenyzőkartonjukon (ennek hiányában versenyzőtérképükön) a pontérintést igazoló felszerelés sajátkezü használatával kell igazolniuk.

6.22. Ha a futó nem tartja meg a kötelező érintési sorrendet, akkor a versenyből ki kell zárni.

6.23. Amennyiben a pontérintést igazoló jelzések nem egyértelműek, az igazolás elfogásáról az ellenőrzőbírónak kell döntenie.

6.24. A versenyző köteles jelenteni a célban, ha nem érintett minden pontot vagy azt nem az előírt sorrendben tette.

6.3. Nem értékelhető versenyző és csapat

6.31. Nem teljesítette a versenyfeladatot, tehát nem értékelhető az a futó, aki:

- versenydőt túllépte;
- a versenyt feladta;
- a célt nem érintette;
- ifjúsági vagy annál idősebb korcsoportban ellenőrzőpontot hagyott ki;
- serdülő vagy annál fiatalabb korcsoport C és D fokozatu versenyen legalább két ellenőrzőpontot nem érintett.

6.32. Hiányos váltó vagy csapat nem értékelhető. Hiányos a csapat (váltó), ha meg nem jelent, kizárt, vagy nem értékelhető tagja van. A váltóversenyen egyéni versenyidejét túllépő versenyző a váltócsapat szempontjából értékelhetőnek számít.

7. Az eredmény megállapítása

7.1. Egyéni verseny

7.11. A futó eredményét a rajttól a célig felhasznált idő, valamint a serdülő és annál fiatalabb C és D fokozatu versenyeken a kihagyott ellenőrzőpontok száma adja meg:

- az időeredményt másodperc-pontossággal: óra-perc-másodpercben kell megadni;
- a versenyzőt kihagyott ellenőrzőpontként 1 hibaponttal kell büntetni.

7.12. Egyéni teljesítményszázalék: a versenypályát maradéktalanul teljesítő (minden ellenőrzőpontot érintő) értékelhető versenyző teljesítményét a győzteshez viszonyítva adja meg, úgy, hogy a győztes időeredménye 100%-nak számít. Az ellenőrzőpontot kihagyó vagy nem értékelhető versenyzők nem rendelkeznek teljesítményszázalékkal. Nem nemzetközi jellegű hazai versenyeken engedély-

lyel rajthoz álló külföldi versenyző eredménye a hazai mezőny tagjainak teljesítményszázalékát nem befolyásolhatja, ezért 100%-nak a legjobb magyar versenyző időeredményét kell tekinteni.

- 7.13. Az eredményssorrendet elsősorban a nem érintett ellenőrzőpontok száma, másodsorban a felhasznált időtartam szerint kell megállapítani. Jobb helyezést jelent a kevesebb hibapont, ill. a rövidebb időeredmény.
- 7.2. Váltóverseny
A váltócsapat eredményét a váltószakaszon elért idő-, és a hibapont eredmények összesítése adja meg. Az eredményssorrendet a 7.13. ponttal azonos elvek alapján kell megállapítani. Egyenlőnek mért időeredmények esetén a célbírák által megállapított befutási sorrend adja a végeredményt.
- 7.3. Csapatverseny, többfordulós verseny
Két- vagy többfordulós egyéni-, egy vagy többfordulós egyéni-csapat és csapatversenyen a csapat tagjainak idő- és hibapont eredményét (fordulónként) összegezni kell. Az eredményssorrendet a 7.13. ponttal azonos elvek szerint kell megállapítani. Az egyéni-csapatverseny tagjait a 2.52. pontja szerint fordulónként kell megállapítani.
- 7.4. Holtverseny eldöntése
- 7.41. Egyfordulós egyéni- és váltóversenyen a holtversenyt eldönteni nem lehet, a versenyzők azonos (magasabb) helyezést érnek el. A következő helyezés üresen marad.
- 7.42. Egyfordulós egyéni-csapatverseny csapatértékelésénél, valamint többfordulós versenyen a holtversenyt az elért helyezési pontok alapján kell eldönteni. (Jobb helyezést jelent a kevesebb helyezési pont). A helyezési pontokat csapattagonként és fordulónként kell összegezni.
- 7.5. Az eredmény kihirdetése
- 7.51. Az eredményhirdetést lehetőleg a verseny színhelyén, ünnepélyes keretek között kell megtartani.
- 7.52. Csak az ellenőrzőbíró által jóváhagyott eredményt szabad kihirdetni. Ha függő kérdések vannak, a versenybíróóság kihirdetheti az ideiglenes eredményt, és a díjakat nem oszthatja ki.
- 7.53. A végleges eredményt a versenyen résztvevő valamennyi szakosztálynak és a területileg illetékes szakszövetségeknek írásban meg kell küldeni.
- 7.6. A versenyjelentés
- A hiánytalan versenyjelentésnek az illetékes megyei (budapesti) szakszövetséghez legkésőbb a versenyt követő 15. napon be kell érkeznie.
 - Az MTFSZ -hez a versenyjelentésnek legkésőbb a versenyt követő 20. napon be kell érkeznie.
 - A határidő túllépése esetén az illetékes szakszövetség a versenybíróóság elnöke ellen automatikusan vizsgálatot köteles indítani.

8. Óvás, fellebbezés, eredménytörlés

8.1. Az óvás

8.11. Az óvás tárgya lehet:

- a Kiírás, az Értesítő vagy a Tájékoztató bármely pontja, ha a Versenyszabályzattal ellentétes;
- a Versenyszabályzat megsértése a verseny résztvevői részéről;
- a pályának, vagy bármely részletének, ill. jellemzőjének szabálytalansága;
- a helytelenül megállapított versenyeredmény.

8.12. Óvást benyújthat a csapatvezető, az edző és a versenyző.

8.13. Az óvás módja:

- a Kiírás és az Értesítő szabálytalanságait azok kézhezvétele utáni nap 24. órájáig feladott ajánlott levélben lehet óvni a verseny ellenőrzőbizirójánál vagy a rendező szervnél;
- a rajt időpontjáig a verseny színhelyén megállapítható szabálytalanságokat észlelésük időpontjában azonnal óvni kell;
- az időrajt és a cél között megállapítható szabálytalanságokat a célban lehet óvni. A versenyző a célbaérkezése után 60 percen belül lehet az óvás szövegét benyújtani az egyesület nevében az óvo személy aláírásával, a kifogásolt téma megjelölésével és indoklásával;
- a verseny helyszínén történő óvást a versenybírótság bármely tagjának, vagy az ellenőrzőbizirónak kell átadni. Az átvevő személy elismervényt köteles adni, és az óvára rávezeti a benyújtás időpontját perc-pontossággal.
- a versenybírósnak és az ellenőrzőbizirónak nem szabad az óvni szándékozó személyt gátolnia vagy félrevezetnie, sőt szükség esetén papírt és íróeszközt is biztosítani kell számára;
- a célbaérkezés után megállapítható szabálytalanságokat a verseny színhelyén a versenybírósnál, ill. az eredményhirdetés után legfeljebb 24 órával a területileg illetékes szakszövetségnél;
- az eredményértesítő szabálytalanságait és a hibás eredményt a kézhezvétele utáni nap 24. órájáig feladott ajánlott levélben lehet óvni a területileg illetékes szakszövetségnél;
- azonos szöveggel benyújtott óvás minden aláíró részéről külön óvásnak minősül, a külön óvási díj befizetésének kötelezettségével;
- az óvási díjat legkésőbb az óvás benyújtása utáni nap 24. órájáig be kell fizetni. Kivételt képez a verseny és helyszínén beadott, kivizsgált és elfogadott óvás, amelynek díját utólag már nem kell befizetni.

8.14. Az óvás elbírálása:

- az ellenőrzőbiziró a szabályosan bejelentett óvásokat személyesen köteles elbírálni; és dönteni,
- a szabálytalanul bejelentett óvásokat az ellenőrzőbiziró nem köteles kivizsgálni, de jogában áll a bejelentés nyomán szabályos óvás nélkül is eljárni;

- ha a szabálysértés részben vagy egészben fennáll, akkor az óvást részben vagy egészben el kell fogadni. Ellenkező esetben el kell utasítani;
- ha a megállapított szabálysértés az ellenőrzőbíró megítélése szerint a verseny eredményét döntően befolyásolja, akkor megsemmisíti (érvényteleníti) az érintett versenypálya (pályák) eredményeit;
- ha a megállapított szabálysértés a versenyt döntően nem befolyásolta, mert csak jelentéktelen (formai, adminisztrációs stb.) szabálysértés, akkor az óvás elfogadása mellett a verseny eredményét nem érvényteleníti;
- kupaversenyen nem tekinthető az eredményt döntő módon befolyásolóknak az a szabálytalanság, amely a versenyzők 5%-ának eredményét érinti. A verseny eredménye ilyenkor érvényes, az érintett versenyzők (csapatok, váltók) eredményét törölni kell, és részükre a teljes részvételi költséget vissza kell téríteni, az utiköltséget is beleértve;
- az óvásokkal kapcsolatban az ellenőrzőbíró a helyszínen dönt, és döntését a versenyjelentés megfelelő rovatában rögzíti. Az óvás tényét és elbírálását az eredményhirdetésekor közölni kell (kivételet képez az olyan sportszerűtlen magatartással kapcsolatos döntés, amelynek további kivizsgálása szükséges);
- ha a verseny eredményét döntően befolyásoló szabálytalan ellenőrzőpont több pályában szerepelt, az összes érintett pályán elért eredményt törölni kell.

8.2. A fellebbezés

- az ellenőrzőbíró döntése ellen a verseny rendezőszerve szerint területileg illetékes szakszövetséghez lehet fellebbezni, az óvárra adott válasz kézhezvételét követő nap 24. órájáig feladott ajánlott levélben, a fellebbezési díj egyidejű befizetésével. A szakszövetség a fellebbezés tárgyában 21 napon belül köteles dönteni, és döntését kihirdetni;
- a területi illetékes szakszövetség döntése ellen a döntés kézhezvétele utáni nap 24. órájáig feladott ajánlott levélben szabálysértési panaszt lehet tenni az MTFSZ Versenybizottságnál;
- az MTFSZ Versenybizottságának döntése ellen az OTSH Fegyelmi Bizottsághoz lehet szabálysértési panasszal fordulni.

8.3. Az óvási és fellebbezési költségek

- az óvási díj (megóvott témánként) 100.- Ft;
- a fellebbezési díja (valamennyi témára együttesen) 300.- Ft;
- az óvás díját a verseny titkárának kell befizetni;
- az óvási díj és fellebbezési díjakat az óvás ill. fellebbezés elfogadása esetén vissza kell fizetni;
- a fellebbezés kivizsgálása során felmerült költségek az elmarasztalt felet terhelik. A költséget a fellebbezés tárgyában hozott határozatban kell rögzíteni;
- a szabálysértési panaszok benyújtásakor nem kell díjat befizetni, csupán a kivizsgálási költségeket kell az elmarasztalt félnek megtéríteni.

8.4. Eredményhirdetés eredménytörölés esetén:

- a váltóverseny eredményét nem lehet kihirdetni, ha valamelyik váltószakasz eredményét törölni kellett;
- többfordulós összetett versenyen az eredményt az érvényes fordulók alapján kell megállapítani.

8.5. Vizsgálat az eredménytörlés után:

A versenyeredmény megsemmisítése esetén a területileg illetékes szakszövetség köteles 21 napon belül kivizsgálni, hogy ki részéről történt a szabálysértés. A szakszövetség a vizsgálat eredményeként kétféle határozatot hozhat:

- a pályakitűzők (rendező, versenyzők) vétkesek, mert a hibát okozó személy vagy körülmény a verseny résztvevőitől független;
- szabálysértés esetén a felelős személyeket felelősségre vonja.

8.6. Ujrarendezés

Bajnokság esetén a megsemmisített verseny (versenypályán futó kategóriát) újra kell rendezni. Az újrarendezés költségei az elmarasztalt felet, kivülálló ok esetén a rendező szervezet terhelik.

9. Rendezéstechnikai kérdések

A verseny előkészítése

9.1. A verseny előzetes szervezése.

9.11. A versenynaptárban még nem szerepelt kupaversenyek rendezési szándékát legkésőbb az előző naptári év június 1-ig be kell jelenteni a területi szakszövetségnek és az MTFFSZ-nek. Egyidejűleg az alapítólevélben is meg kell küldeni az MTFFSZ-nek jóváhagyás végett. Az alapítólevélben közölni kell a rendezendő verseny formáját, típusát és kategóriáit, valamint a költségviselő szervezetet. Az MTFFSZ a verseny engedélyezésével egyidejűleg felveszi azt a versenynaptár tervezetébe.

A versenynaptárban már szereplő kupaversenyekkel kapcsolatban akkor kell bejelentést tenni a szakszövetségnek, ha a következő évben azt nem kívánják megrendezni. Ellenkező esetben automatikusan besorolást nyer a verseny a naptártervezetbe. A versenynaptár betartása kötelező! A verseny nemzetközi részvételű rendezését minden évben újra kell kérni az MTFFSZ-től. A megyei szakszövetségnek (amely megye területén fekszik a terep vagy annak nagyobbik része) a tervezett terepet is be kell jelenteni, az előző év november 30-ig, hogy a versenyterep koordinálása megoldható legyen.

Meghívásos versenyt a verseny napja előtt legalább 6 héttel kell bejelenteni a területi szakszövetségnek.

A versenyterepnek a tervezett időpontban való használatát egyeztetni kell a helyileg illetékes erdészeti és vadászati szervekkel.

9.12. Az előkészítés során és a verseny napján elvégzendő feladatokat időrendben felsorolva, a felelős rendező megnevezésével lebonyolítási tervet kell készíteni.

9.13. A versenybírószám tajgiat az előkészítés során ki kell nevezni és megbízólevéllel kell ellátni.

9.14. A versenyen kötelező nyomtatványokat az MTFFSZ szabja meg.

9.2. A versenyterep és a versenypálya

9.21. A versenyterep térképe legyen az MTFFSZ által kiadott hivatalos színes térkép. A kész színes térképek igénylése és beszerzése az MTFFSZ titkárságán keresztül történik. Új színes térkép ké-

szítése esetén a helyesbitéshez szükséges alaptérképet szintén a MTFSZ titkársága adja ki. A helyesbitésnek az MTFSZ Térkép-bizottsága által lefektetett elvek és előírások szerint kell történnie.

- 9.22. A versenypályák kialakításánál az 5. pontot és a Nemzetközi Pályakitűzési Normákat kell figyelembe venni.
- 9.23. A pálya gyakorlati kitűzése során az ellenőrzőpontokat bemérés-kor maradandóan meg kell jelölni. A jelölések egyezményesen, egységesek legyenek, hogy a terep egyes területein dolgozó pályakitűzők és ellenőrzőbírók egymás munkáját tudják segíteni. A befutópont kitűzésénél azt kell figyelembe venni, hogy még tájékoztató feladatot jelentsen a ráfutás, de a célba való befutás egyértelmű legyen.

9.3. A versenyzőkkel kapcsolatos tudnivalók

- 9.31. A versenyeket az előzően jóváhagyott Kiírás szerint kell megrendezni. Minősítő versenyek kiírását legkésőbb az előző naptári év nov.30-ig meg kell küldeni az MTFSZ-nek, amely az évkönyvben a kiírásgyűjtemény kivonatát megjelenteti. A nemzetközi versenyek kiírását minden esetben az MTFSZ hagyja jóvá.

A Kiírásnak tartalmaznia kell:

- a verseny pontos megnevezését;
- a verseny idejét és helyét;
- a rendező szerv nevét és címét, valamint a versenybírószám névsorát;
- a verseny meghatározását; fajta, rendszer, forduló, forma, típus, kategóriák. Bajnokság esetén az indulásra jogosultak felsorolását;
- a verseny díjazását;
- a részvételi (szervezési) díjat (bontva) és a befizetési címet (csekszámlaszám stb.);
- a nevezési címet és határidőt, a sorsolás helyét és időpontját, valamint, hogy a nevezési lap kiállítását és beküldését kívánja-e a versenybírószám;
- az egyéb tudnivalókat (tartalék, edzők, csapatvezetők, kísérők szállása, különleges felszerelés stb.);
- a várható utazási költségek a verseny színhelyére.

- 9.32. A nevezést és a részvételi díjat a Kiírásban megadott szempontok szerint kell a rendező szervnek határidőre megküldeni. A versenybírószám elnöke köteles elfogadni a határidőn belül érkező szabályos nevezéseket. A határidőn túl érkező nevezések elfogadásáról a versenybírószám elnöke dönt.

- 9.33. Egy fő csak egy kategóriában sorsolható. A sorsolás helyét és idejét a Kiírás szabja meg. Sorsolás egyéni versenyen: egyesületi hovatartozástól függetlenül személyenként történik.

Sorsolás egyéni- csapatversenyen: egyesületi hovatartozástól függetlenül személyenként történik, oly módon, hogy egy egyesület két versenyzője között legalább két más egyesületi versenyző legyen. Ettől csak abban az esetben szabad eltérni, ha a nevező létszám kicsi, és egy egyesület sok versenyzőt nevezett.

Sorsolás csapatbajnokságon: ebben a versenytípusban a Kiírásban közölt csapatlétszámnál eggyel több versenyző indítható. A teljes mezőny annyi csoportra bontandó, ahány versenyzőt egy egyesület elindíthat. Minden csoportban rajthoz fog állni minden egyes egyesület részéről egy versenyző. Az egyes csoportokon belül az egyesületek sorrendjét a versenybíróság csoportonként külön-külön besorolja. Azt, hogy az egyes csoportokban az egyesület részéről melyik benevezett versenyző áll rajthoz, a csapatvezető dönti el a rajt pillanatáig.

Sorsolás csapatversenyen: csapatonként történik oly módon, hogy egy egyesület két csapata között legalább két más egyesületbeli csapat legyen.

Sorsolás váltóversenyen: egyéni rajt esetén ugyan úgy kell sorolni, mint az egyéni-csapatversenyen.

Szakaszkombinációs váltóversenyen a versenybíróság azt sorsolja ki, hogy melyik váltó, mely kombinációban teljesítse a váltó szakaszok sorrendjét.

A sorsolásnak ezt az eredményét titokban kell tartania. Egyéb tömegrajtos váltóversenyen sorsolás nincs, a versenybíróság csak az esetlegesen alkalmazott rajtszámok elosztását állapítja meg. Az összes névszerinti nevezés leadásáig a versenybíróóság köteles a sorsoláson kialakult névszerinti rajtsorrendet titokban tartani. A sorsoláson minden egyesület képviselőjének jelentését lehetővé kell tenni.

- 9.34. A versenyre benevezettek számára az Értesítőt a verseny napja előtt legkésőbb nyolc nappal kell postára adni.
Az Értesítő tartalmazza:
- a találkozás idejét és helyét (esetleges utazási lehetőségeket);
 - a sorsoláson kapott rajtszámokat;
 - az eredményhirdetés és a díjkiosztás idejét és helyét;
 - a tartalék beállítására vonatkozó tudnivalókat;
 - esetleges egyéb tudnivalókat, amelyek a versenyről előre közölhetők (étkezési lehetőség, ajánlott felszerelés, várható hazaérkezés stb.);
 - a versenypálya légvonal távját 100 m pontossággal;
 - a térképpel kapcsolatos tudnivalókat (méretarányok, méretre cm x cm-ben, fekete-fehér vagy színes, helyesbités kelte stb.);
 - az esetleges frissítőpont alkalmazását, a személyi frissítő leadásának helyét és idejét.
- 9.35. A Tájékoztatót a versenyen jelentkezéskor kell írásban kiadni, de lehet az Értesítővel összevonva a verseny előtt is kiküldeni a benevezetteknek. A Tájékoztatót lehet sokszorosítva kiadni, vagy a verseny színhelyén kifüggeszteni.
A Tájékoztató tartalmazza:
- a versenyen kívüli gyalogmenetek távját;
 - az indítási időközt, az első rajt idejét, a versenyidőt, relatív időszámítás esetén a "nullidő" időpontját;
 - az ellenőrzőpontok számát és megnevezését, a betűjeleket, a pontérintés igazolásának módját;
 - azt, hogy a pontérintés igazolása a versenyzőkartonon vagy a versenyzőtérrépen történik-e;

- a verseny pontos légvonal távját és szintjét;
- az eredményhirdetés időpontját és helyét;
- azt, hogy a célban le kell-e adni a versenytérképet;
- a szállással, a tisztálkodással és az étkezéssel kapcsolatos tudnivalókat;
- a helyi utazással és a hazautazással kapcsolatos tudnivalókat;
- az eltévedt versenyzők jelentkezési helyét (telefonszámot);
- egyéb tudnivalókat (esetleges szórakozási, kulturális lehetőségeket).

9.4. A versenyközpont, a rajt és a cél

- 9.41. A rajtok és a célok kijelölésével egyidejűleg a rendezőség megtervezi a versenyközpontot. Verseny előtt és célba futás után a férfi és női versenyzők számára külön-külön fedett, szükség esetén fűthető helyiséget kell biztosítani, öltözködés, mosakodás, ill. tartózkodás céljára.
- 9.42. Amennyiben a verseny előtti és utáni öltözködési és tartózkodási hely nem azonos (két központos verseny), akkor a verseny rendezősége gondoskodik a versenyzők csomagjainak és tartalékruházatának átszállításáról.
- 9.43. A versenyközpont és a rajt, ill. a cél és a versenyközpont közötti távolságot a versenyzők megtehetik gyalog vagy szállítóeszköz segítségével. Ha a rajt, ill. a cél a versenyközponttól 5,82-ben megadottaktól nagyobb távolságra van, rendezőség köteles a versenyzők szállításáról gondoskodni. A gyalog megteendő utvonalat szalagozással vagy térképvázlat segítségével lehet megadni.
- 9.44. Amennyiben a versenyzőknek a rajtban ill. a célban várakozniuk kell, fedett helyiséget (legalább sátrat) kell biztosítani a rendezőknek.
- 9.45. Ha verseny napján az odautazás nem lehetséges, ill. éjszakai vagy többnapos a verseny, a rendezőség köteles szálláslehetőségről gondoskodni az ezt igénylő versenyzők számára. A férfi és női versenyzőknek külön-külön fedett, szükség esetén fűthető helyiséget kell biztosítani. Június 1. és szeptember 1. között a versenyzők sátorban is elhelyezhetők.

10. A verseny lebonyolítása

10.1. Tennivalók a pályán

- 10.11. A versenypálya ellenőrzőpontjait a pályakitűzőknek kell felszerelnie a verseny előtt (felvezetés). A verseny csak akkor indítható, ha az indítóbíró a pályák felvezetésének befejezéséről hitelt érdemlően meggyőződött.
- Ha az ellenőrzőpontért felelős pályakitűző nem maga vezet fel, csak olyan személyre bízhatja a felvezetést aki az ellenőrző pont helyét ismeri. Ebben az esetben is a pályakitűző felelős a felvezetésért.

A pálya ellenőrzőpontjainak felszerelését lebontani csak az utolsó rajtoló futó versenyidejének lejártakor szabad, ill. ha valamennyi futó célba érkezett. Az egyes ellenőrzőpontok akkor is lebonthatók, ha a pontórkartonokból megállapítható, hogy minden versenyző áthaladt. A bontó személy köteles eltüntetni a szorócédulákat.

10.2. A verseny szervezése

- 10.21. A verseny egyéb rendezőit feladataikról ki kell oktatni, és a feladat ellátásához szükséges felszerelést rendelkezésükre kell bocsátani.
- 10.22. A versenybíróóság, a rendezőség, az ellenőrzőbíró óráit, valamint a rajt és célstroppereket a verseny előtt egyeztetni kell.
- 10.23. A szalagozásokat a verseny egész tartama alatt ellenőrizni kell és esetleges megrongálódásuk esetén pótolni kell.
- 10.24. Frissítő pont alkalmazása esetén a rendezőség köteles a futó esetleges személyi frissítőjét a frissítőpontra kiszállítani.
- 10.25. A verseny színhelyére érkező versenyzőket az Értesítőben megadott helyen és időben fogadni kell.
- 10.26. Az eredményhirdetéshez a rendezőség biztosítsa az ünnepélyes keretet. Állítson fel dobogót az első három helyezett bemutatására. Az eredményhirdetéshez sorakoztassa fel a verseny résztvevőit úgy, hogy a díjak átadását mindenki láthassa.

11. A versenyjelentés és az elszámolás elkészítése

11.1. A versenyjelentés beküldése

- 11.11. Minden olyan tájékoztatósi futóversenyről, amely valamelyik szakszövetség jóváhagyott évi versenynaptárában szerepel, versenyjelentést kell beküldeni:
 - az illetékes megyei (budapesti) szakszövetségnek;
 - az MTFSZ-nek.A két versenyjelentést együttesen el kell a területileg illetékes szövetséghez, amely az MTFSZ példányát láttaozás után továbbküldi. A versenyjelentés megküldése a verseny minősítő jellegének előfeltétele.
- 11.12. A beküldendő versenyjelentéseknek tartalmaznia kell:
 - a versenyjelentést (formanyomtatvány) I példányban értelem-szerűen kitöltve. Benne eredményssorrendben az egyéni és csapat eredmények időadatait, a váltóverseny eredményeit szakaszonként és összesítve. Az egyéni eredményeknél a versenyzők nevével egy sorban a sportegyesületet, és az igazolási számot;
 - a versenyen megrendezett összes kategória pályáját tartalmazó térképet (kategóriánként külön-külön vagy un. vezértérképet), valamint az összes ellenőrzőpont megnevezését;
 - a sokszorosított eredményértéstit két példányban. Az értesítő helyezési sorrendben tüntesse fel a versenyzőket, sportkörüket, hibapontjaikat és időeredményüket. A csapateredményt (a csa-

pattagok megnevezésével) részletesen közölni kell. Az értesítőben legyen benne valamennyi kategória (váltószakasz, csapat-tag) pályájának légvonalban számított távja, valamint a pálya ellenőrzőpontjainak száma. A sokszorosított eredményértesítő mentesít az alól, hogy az időeredményeknek a versenyjelentés formanyomtatványában is szerepelnie kelljen.

11.13. A sokszorosított eredményértesítőt meg kell küldeni:

- a versenyben résztvett valamennyi egyesületnek;
- valamennyi olyan megyei (budapesti) szakszövetségnek, melynek a területéről az adott versenyen valaki jogosan rajthoz állt, 2 példányt kell küldeni;
- a 3.12. szerinti szakszövetségeknek.

Az eredményértesítőnek a fent felsoroltak számára való megküldése a Minősítő Szabályzat értelmében a verseny minősítő jellegének egyik feltétele.

11.2. Az elszámolás elkészítése

A versenybíróság köteles gazdasági elszámolást készíteni megbízója számára írásban. Az elszámolás tételesen részletezve tartalmazza a rendezési és a részvételi bevételek és kiadások megoszlását. Az elszámolás elkészítéséért a verseny titkára és elnöke felelős. Az elszámolást a résztvevők reklamációjára vagy kérésére ill. az MTFSZ felszólítására a verseny rendezőségének kötelessége rendelkezésre bocsájtani.

12.1. Egyéb tudnivalók

Az OTSH vonatkozó rendelkezései érvényesek. A versenyeken kötelezően kérhető részvételi díj: takarításra, vízhasználatra, fűtésre, frissítőre, térképre, helyi szállításra. A helyi szállítások mellőzésére kell törekedni, ill. ennek költségeit a minimálisra kell szorítani. Az étkezésre csak a lehetőséget kell biztosítani, ezt a versenyzők igényük szerint használják ki és közvetlenül a szolgáltatónak fizetik. Az OTSH rendelkezéseiben nem szereplő térképköltség címén darabonként legfeljebb az MTFSZ által hivatalosan megállapított árakat + 1,- Ft berajzolási díjat lehet kérni. A helyi szállítás díjtétele nem haladhatja meg személyenként a napi 30,- forintot. A versenyre való utazás, ill. az onnan történő haza utazás költségeit a verseny rendezősége nem írhatja elő kötelezően, az általa esetlegesen biztosított lehetőségeket az egyesületek kihasználhatják, de választhatnak más utazási megoldást is.

12.2. Díjazás

A versenyek első három helyezettje (egyén, csapat, vagy váltó) éremmel és zászlóval, további három helyezettje oklevéllel díjazható. A tiszteletdíjjal történő díjazást az OTSH vonatkozó pénzügyi rendelkezései szabályozzák. Csapatdíjként emlékzászló vagy plakett is adományozható. Egyéb szervek által adományozott tiszteletdíjak átadásánál az adományozó szervezet meg kell nevezni.

12.3. Balesetbiztosítás

Az általános sportbaleset-biztosítási szabályok érvényesek. A balesetről jegyzőkönyvet kell felvenni, amelyet a versenybíróság elnöke és az ellenőrzőbíró ír alá.

12.4. Fényképészek, filmesek, TV, rádió, sajtó

A versenybiróság elnöke jelöli ki azt a személyt, aki a propaganda szer-
vekkkel a kapcsolatot felveszi és kiküldöttjeiket a versenyen kalauzolja.

Nevezettek a versenypályára csak az ellenőrzőbiróval vagy az általa kije-
lölt személlyel mehetnek ki, és csak olyan helyre, ahol a verseny lefo-
lyását nem zavarják és az egyenlő feltételeket nem befolyásolják.

PONTMEGNEVEZÉSEK

TARTALOMJEGYZÉK

- A. A pontmegnevezések célja
- B. A pontmegnevezések összeállítása
- C. Példa egy pálya pontmegnevezéseire
- D. A kifejezések magyarázata
- E. Pontmegnevezések

A. A PONTMEGNEVEZÉSEK CÉLJA

A pontmegnevezések célja, hogy a térképi ábrázolásnál pontosabban értelmezze az ellenőrzőpontok elhelyezését.

B. A PONTMEGNEVEZÉSEK ÖSSZEÁLLÍTÁSA

A pontmegnevezések tartalmazzák:

1. A kategóriát
2. A pálya hosszát (légvonalban), a legujabb utvonal szintkülönbségét (az elit pályákon)
3. Az ellenőrzőpontok leírását. Pl.: 5. (54. K-i réten 4x6 m bokorcsoport ÉNy-i sar-
ka, Frissitőpont.
 - 3.1. A pont sorszámát. Pl.: 5.
 - 3.2. A pont kódját (zárójelben). Pl. (54).
 - 3.3. A pont helyének megnevezését, általában a térképjel nevét. Ahol szüksé-
ges, ezt előzze meg a körön belüli hasonló idomok közül az ellenőrzőpon-
tának megjelölése is. Pl.: K-i réten.
 - 3.4. A jellegzetes terepformák részletes leírását ha szükséges. Pl.: bokorcso-
port.
 - 3.5. A terepforma méreteit, ha szükséges. Pl.: 4x6 m.
 - 3.6. A bója pontos helyének leírását. Pl.: ÉNy-i sarok.
 - 3.7. Minden egyéb fontos információt. Pl.: Frissitőpont.
4. A cél előtti szalagozott szakasz hosszát.

C. PÉLDA EGY PÁLYA PONTMEGNEVEZÉSEIRE

H 21 E 11.700 m 300 m szintkülönbség

1. (84) Mocsár K-i csucsa
 2. (36) Kup Ny-i lába
 3. (39) Domb, 1,5 m D-i lába
 4. (61) Kőtömb, benőtt, 1,5 m, Ny-i oldal
 5. (48) Mocsár, 6x10 m, Frissitőpont.
 6. (40) Szikla, 3 m, lába, Ny-i oldal
 7. (41) Lapos metsződés felső vége
- Cél: szalagozás 300 méter.

D. A KIFEJEZÉSEK MAGYARÁZATA

1. Általános kifejezések:

A pont jellege: az a terepforma, amelyen az ellenőrzőpont található.
A pont helye: az a hely, ahol a bója függ. Pl.: mocsár D-i sarka.

2. Speciális kifejezések:

Oldal: A földből kiemelkedő tereptárgyknál használható. Pl.: kőtömb, kunyhó, épület, rom, kut (amelynek földfelszín feletti fala is van).

Perem: a) A földfelszín alá kiterjedő terepformáknál használható, ha a bója a talajszinten a terepforma szélén helyezkedik el. Pl.: gödör.

b) Nagykiterjedésű, sík terepforma határán elhelyezett pontnál használ-
ható. Pl.: mező, bozót, mocsár, tó.

Sarok: Hasonló a perem b)-hez, de ott használható, ahol a terepforma határa 45-165°-os szögben élesen fordul. Pl.: mező K-i sarok.

Csucs: Hasonló a perem b)-hez, de ott használható, ahol a terepforma határa 45°-nál kisebb szögben élesen fordul. Pl.: Mező Ny-i csucsa.

Kanyar: Ott használható, ahol a tereptárgy iránya az egyenes vonaltól eltér. Pl.: ösvénykanyar, patakkanyar.

Rész: Az ellenőrzőpontot nagyobb kiterjedésű lapos terepformán, de nem a közepén és nem a szélein helyezték el. Ovatosan kell használni. Pl.: Pihenő D-i része, mocsár Ny-i része.

Láb: Domborzati forma és az azt körülvevő sík rész találkozása. Pl.: domb K-i lába.

Vég: Az a pont, ahol az egyenes terepvonal abbamarad. Pl.: árok vége, ösvény vége, patak vége, csapás vége.

Kezdet: Csak akkor használható, amikor kétségtelen, hogy a megjelölt pont vízfolyás kezdete.

Elágazás: Az a pont, ahol egy egyenes terepvonal két részre ágazik. Pl.: patakélagazás, ösvényelágazás.

Kereszteződés: Két vagy több terepvonal metszéspontja. Pl.: ösvény-patakkereszteződés, ut-jelleghatárkereszteződés.

3. Egyéb szabályok:

Az ellenőrzőpontot mindig a terepidom közepén kell elhelyezni, kivéve, amikor a pontmegnevezés mást ír elő.

A következőkben felsorolt terepidomokon elhelyezett ellenőrzőpontok helyét a megnevezéssel mindig pontosabbá kell tenni.

- a) Pihenő, orr, metsződés, nyereg, hágó, borda.
- b) Száraz talaj, ligetes, erdősarok.
- c) Nyílt terület, a fedettség típusát pontosan le kell írni. Pl.: rét, tisztás, erdei tisztás, irtás.
- d) Épületek: az épületet használati célja szerint kell pontosan megnevezni. Pl.: lakóház, magtár, kunyhó.
- e) Kőtömbök, sziklák és kunyhók magasságát méterben kell megadni. Pl.: kőtömb 1,5 m.

A térképpel mindig a pont körének közepére kerüljön. Ezt arányosan kell alkalmazni, ha az ellenőrzőpont nem a terepidom közepére esik. Pl.: 102 megnevezés.

E. NÉHÁNY TEREPIDOM LEIRÁSA

Kup: kis kup, szintkülönbség rendszerint 1 m-nél kisebb

Horpadás: természetes vagy mesterséges mélyedés

Gödör: mesterséges mélyedés

Nyereg: két kup közötti alacsony pont a gerincen

Hágó: magasabb terepen átjáró

Borda: alacsony lejtős nyulvány

Pihenő: vízszintes terület lejtőn

Gerinc: a legmagasabb egyenes formájú részlet. Lejtős is lehet ha a környezetétől világosan elkülöníthető.

Metsződés: elnyúló lejtős mélyedés

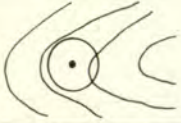

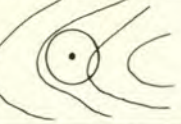

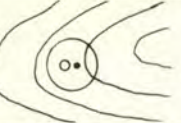



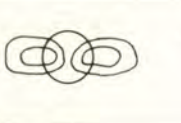



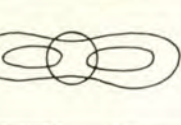



Vizmosás: meredekfalú metsződés, szakadék



















Sziklafal: olyan szikla, amelynek meredeksége nagyobb mint 45°
Vizes gödör (dagonya): vízzel telt mélyedés
Folyó: természetes vízfolyás, 3 m-nél szélesebb
Patak: természetes vízfolyás, 3 m-nél keskenyebb
Csatorna: mesterséges vízfolyás, 3-m-nél szélesebb
Árok: mesterséges vízfolyás, 3 m-nél keskenyebb
Mocsaras erdő: az erdő nedves, mocsaras része
Száraz terület: mocsár nélküli övezet mocsárban
Mező: kult. művelésű terület
Bokorcsoport: fás övezet, mezőn vagy más nyitott területen
Rét: legelő, természetes vagy mesterséges füves terület
Erdei tisztás: fátlan terület erdőben, nem irtás
Irtás: olyan terület, ahol a fákat kivágták
Ültetés: fiatal erdő, a fák magassága 2 m alatt
Bozót: olyan erdőrész, ahol erős az aljnövényzet és ezért nehéz benne áthaladni
Jelleghatár: éles határ két különféle típusú növényzet között
Kallió: (Kopár szikla) sima, sziklás terület, rendszerint tisztás
Kőtömb: különálló nagy szikla
Kőmező: nagymennyiségű kővel fedett terület
Homokos terület: homokkal fedett terület
Gyaloghíd: hid gyalogosoknak
Épület: lakóház, mezőgazdasági és ipari épület
Kunyhó: fészer vagy ideiglenes épület, nem lakható
Rom: gazdátlan, tönkrement épület
Határ: fal, kerítés, ösvény, gát
Határkő: feltűnő határjel kőből, betonból vagy fémből
Nyiladék: tisztán látható egyenes nyílás az erdőben
Bánya: szokás szerint kis kőfejtő vagy akna
Szénégető terület: régebbi szénégető vidék maradványai

F. POSTENBESCHREIBUNGEN
CONTROL DESCRIPTIONS
KONTROLLBESKRIVNINGAR

1.1 Természetes formák
Geländeformen
Land forms
Topografín
Pontmegnevezés
Postenbeschreibung
Control description
Kontrollbeskrivning

















Szin Terképi ábrázolás Terep képe
Farbe Kartenbild Geländebild
Colour Map image Terrain image
Färg Kartbild Terrängbild

















Barna Braun Brown Brun			101	Kup Kuppe Knoll Punkthöjden
Barna Braun Brown Brun			102	Kup K-i lába Kuppe, Ost-Fuss Knoll, East foot Punkthöjden, Östra foten
Barna Braun Brown Brun			103	Zwischen Hügel und Kuppe Between hill and knoll Mellan höjden och punkthöjden Kup és domb között
Barna Braun Brown Brun			104	Domb Hügel Hill Höjden
Barna Braun Brown Brun			105	Kupok között Zwischen den Hügeln Between the hills Mellan höjderna
Barna Braun Brown Brun			106	Kup ÉNy-i része Hügel, Nordwest-Teil Hill, Northwest part Höjden, Nordvästra delen
Barna Braun Brown Brun			107	Nyereg Sattel Saddle Sadeln
Barna Braun Brown Brun			108	Hágó Pass Pass Passet

Barna Braun Brown Brun			109 Pihenő Terrasse Terrace Avsatsen
Barna Braun Brown Brun			110 Pihenő Ny-i része Terrasse, West-Teil Terrace, West part Avsatsen, V delen
Barna Braun Brown Brun			111 Pihenő K-i lába Terrasse, Ost-Fuss Terrace, East foot Avsatsen, Östra foten
Barna Braun Brown Brun			112 Borda, felső része Rippe, oberer Teil Rib, upper part Kammen, övre delen
Barna Braun Brown Brun			113 Metsződés Mulde Re-entrant Sänkan
Barna Braun Brown Brun			114 Metsződés felső vége Mulde, oberes Ende Re-entrant, head Sänkan, uppe i
Barna Braun Brown Brun			115 Metsződés alsó vége Mulde, unteres Ende Re-entrant, foot Sänkan, nere i
Barna Braun Brown Brun			116 Lapos metsződés Mulde, flach Re-entrant, shallow Sänkan, flack
Barna Braun Brown Brun			117 K-i metsződés Östliche Mulde Eastern re-entrant Sänkan, Östra

















Barna Braun Brown Brun			Vizmosás felső vége 118 Rinne, oberes Ende Gully, head Färan, uppe i
Barna Braun Brown Brun			Vizmosás alsó vége 119 Rinne, unteres Ende Gully, foot Färan, nere i
Barna Braun Brown Brun			Mélyedés K-i pereme 120 Loch, Ost-Rand Depression, East edge Gropen, Östra kanten
Barna Braun Brown Brun			Mélyedés K-i része 121 Senke, Ost-Teil Depression, East part Gropen, Östra delen
Barna Braun Brown Brun			Mélyedés 122 Senke Depression Gropen
Fekete Schwarz Black Svart			Sziklafal lába 123 Felswand, Fuss Cliff, foot Branten, foten
Fekete Schwarz Black Svart			Felswand, Fuss, 124 Nord-Teil Cliff, foot, North part Branten, foten, Norra delen
Fekete Schwarz Black Svart			Ny-i sziklafal lába 125 Westliche Felswand, Fuss Western cliff, foot Branten, västra, foten
Fekete Schwarz Black Svart			Ny-i sziklafal lába 126 Westliche Felswand, Fuss Western Cliff, foot Branten, Västra foten

















Fekete Schwarz Black Svart			Sziklalépcső teteje Felswand, oberer Rand Cliff, top Branten, uppe på
Fekete Schwarz Black Svart			128 Felswand, oberer Rand, Süd-Teil Cliff, top, South part Branten, uppe på, Södra delen
Fekete Schwarz Black Svart			129 Passage zwischen den Felswänden Passage between the cliffs Passagen mellan branterna Åttjärö sziklalépcső között
Mesterséges formák 1.2 Künstliche Geländeformen Man-made features Konstgjorda terrängformer			
Barna Braun Brown Brun			Gödör Ny-i pereme 151 Grube, West-Rand Pit, West edge Gropen, Västra kanten
Barna Braun Brown Brun			Kőfejtő 152 Kiesgrube Quarry Grustaget
Barna Braun Brown Brun			Kőfejtő K-i perem 153 Kiesgrube, Ost-Rand Quarry, East edge Grustaget, Östra kanten
Fekete Schwarz Black Svart			Kőfejtő K-i része 154 Kiesgrube, Ost-Teil Quarry, East part Grustaget, Östra delen
Fekete Schwarz Black Svart			Bánya, Ny-i része 155 Felsgrube, West-Teil Mine, West part Gruvan, Västra delen

Fekete Schwarz Black Svart			156 Barlang Höhle Cave Grottan
2. Sziklák és kőtömbök Felsen und Steine Rocks and boulders Berg i dagen och stenar			
Fekete Schwarz Black Svart			(Kopár szikla) Kallió 201 Nackter Fels Bare rock Berg i dagen
Fekete Schwarz Black Svart			Kallió (Kopár szikla) pe- 202 Nackter Fels, West-Rand Bare rock, West edge Berg i dagen, Västra kanten reme
Fekete Schwarz Black Svart			Kőtömb Ny-i oldal 203 Steinblock, West-Seite Boulder, West side Stenen, Västra sidan
Fekete Schwarz Black Svart			Kőtömbök között 204 Zwischen den Steinen Between the boulders Mellan stenarna
Fekete Schwarz Black Svart			K-i Kőtömb, K-i oldala 205 Östlicher Steinblock, Ost-Seite Eastern boulder, East side Stenen, Östra, Östra sidan
Fekete Schwarz Black Svart			Kőmező ÉK1-i széle 206 Blockfeld, Südost-Rand Boulder field, Southeast edge Blockfältet, Sydö kanten
Fekete+sárga Schwarz + gelb Black + yellow Svart + gul			Homokos terület széle 207 Sandfläche, West-Rand Sandy area, West edge Sandfältet, Västra kanten

Vizrajz 3 Gewässer und Moore Hydrography Hydrografin	Vizek 3.1 Gewässer Water Vatten
Kék+fekete Blau + Schwarz Blue + Black Blå + Svart 	Tó K-i csucsa 301 See, Ost-Spitze Lake, East tip Sjön, Östra spetsen 
Kék+fekete Blau + schwarz Blue + black Blå + svart 	Tó Ny-i partja 302 See, West-Rand Lake, West edge Sjön, Västra kanten 
Kék+fekete Blau + schwarz Blue + black Blå + svart 	Kis tó, K-i partja 303 Tümpel, Ost-Rand Pond, East edge Gölen, Östra kanten 
Kék Blau Blue Blå 	Forrás Ny-i partja 304 Quelle, West-Rand Spring, West edge Källan, Västra kanten 
Kék Blau Blue Blå 	Kut, K-i oldala 305 Brunnen, Ost-Seite Well, East side Brunnen, Östra sidan 
Kék Blau Blue Blå 	Patak kanyar 306 Bachknie Stream bend Bäckkröken 
Kék Blau Blue Blå 	Südliches Bachknie, Süd-Seite 307 Southern stream bend, South side Bäckkröken, Södra sidan 
Kék Blau Blue Blå 	Patakélagazás 308 Bachgabelung Stream junction Bäckförgreningen 

Kék Blau Blue Blå			309 Árokvég Grabenende Ditch end Dikeslutet
Kék Blau Blue Blå			310 Árokkanyar Grabenecke Ditch bend Dikeskröken
Kék Blau Blue Blå			311 Ákokkanyar Grabenecke Ditch bend Dikeskröken
Kék Blau Blue Blå			312 Árokelágazás Grabengabelung Ditch junction Dikesförgreningen
Kék Blau Blue Blå			313 Árokelágazás Bachgabelung Ditch junction Dikesförgreningen
			3.2 Mocsarak Moore Marshes Sankmarker
Kék Blau Blue Blå			351 Mocsár Moor Marsh Sankmarken
Kék Blau Blue Blå			352 Mocsár ÉK-i része Moor, Nordwest-Teil Marsh, Northwest part Sankmarken, Nordvästra delen
Kék Blau Blue Blå			353 Mocsár D-i csúcsa Moor, Süd-Spitze Marsh, South tip Sankmarken, Södra spetsen

Kék Blau Blue Blå			354 Mocsár K-i sarka Moor, Ost-Ecke Marsh, East corner Sankmarken, Östra hörnet
Kék Blau Blue Blå			355 Mocsarak között Zwischen den Mooren Between the marshes Mellan sankmarkerna
Kék Blau Blue Blå		Száraz terület ÉNy-i csúcса 	356 Festboden, Nordwest- Spitze Firm ground, North- west tip Fastmarken, Nordvästra spetsen
Növényzet 4. Vegetation Vegetation Vegetation			
Sárga Gelb Yellow Gul			401 Rét Acker Field Åker
Sárga Gelb Yellow Gul			402 Acker, Südost-Ecke Field, Soutuheast corner Åkern, Sydöstra Rét D-i sarka hörnet
Sárga/fehér Gelb/weiss Yellow/white Gul/vit			403 Baumgruppe, West- Spitze Copse, West tip Dungen, Västra Bokor-essort D-i csúcspetsen
Sárga/fehér Gelb/weiss Yellow/white Gul/vit			404 Erdő sarka Waldecke Forest corner Skogsudden
Sárga/fehér Gelb/weiss Yellow/white Gul/vit			405 Mező Wiese Meadow Angen

Sárga Gelb Yellow Gul			406 Ligetes K-i pereme Halboffenes Gebiet, Ost-Rand Semi-open area, East edge Halvöppna marken, östra kanten
Sárga Gelb Yellow Gul			407 Tisztás Lichtung Clearing Gläntan
Sárga Grün Green Grön			408 Bozot K-i pereme Dickicht, Ost-Rand Thicket, East edge Täta skogen, Östra kanten
Fekete Schwarz Black Svart			409 Vegetationsgrenze, Ost-Spitze Vegetation boundary, East tip Bestandsgränsen, östra spetsen
5. Bauliche Anlagen Man-made features Bygga anläggningar		5.1 Utak, ösvények Strassen - Wege Roads, tracks, paths Vägar - stigar	
Fekete Schwarz Black Svart			501 Ösvény Pfadende Path end Stigslutet
Fekete Schwarz Black Svart			502 Ösvénykanyar Pfadknie Path bend Stigkröken
Fekete Schwarz Black Svart			503 É-i ösvénykanyar Nördliches Pfadknie Northern path bend Stigkröken, Norra
Fekete Schwarz Black Svart			504 Ösvényelágazás Pfadgabelung Path junction Stigförgreningen

Fekete Schwarz Black Svart			Ösvény kereszteződés 505 Pfadkreuzung Path crossing Stigkorsningen
Fekete/kék Schwarz/blau Black/blue Svart/blå			Ösvény/patak kereszte- 506 Pfad/Bachkreuzung ző- Path-stream crossing dés Stig- bäckkorsningen
Fekete/kék Schwarz/Blau Black/blue Svart/blå			Ösvény-árok keresztező- 507 Pfad/Grabenkreuzung dés Path-ditch crossing Stig- dikeskorsningen
Fekete Schwarz Black Svart			Ut vége 508 Wegende Road end Vägslutet
Fekete Schwarz Black Svart			Ut ösvénnyé változik 509 Übergang von Weg in Pfad Road/path change Vägen-stigen
Fekete Schwarz Black Svart			Utelágazás 510 Weggabelung Road junction Vägförgreningen
Fekete Schwarz Black Svart			Ut-ösvény kereszte- 511 Weg/Pfadkreuzung ző- Road-path junction dés Väg- stigkorsningen
Fekete Schwarz Black Svart			Hid É-i oldala 512 Steg, Nord-Seite Bridge, North side Spängen, Norra sidan

		Határok 5.2 Grenzen Boundaries Gränser	
Fekete Schwarz Black Svart			Kerítés D-i sarka 531 Zaun, Süd-Ecke Fence, South corner, Stängselhörnet, Södra
Fekete Schwarz Black Svart			Kerítéssarok 532 Zaun Fence corner Stängselhörnet
Fekete Schwarz Black Svart			Ösvény-kerítés kereszteződés 533 Pfad/Zaunkreuzung Path-Fence crossing Stig-stängselkorsningen
Fekete Schwarz Black Svart			Kőfal sarok 534 Mauerspitze Wall corner Stenmursvinkeln
Fekete Schwarz Black Svart			Fal vége 535 Ende der Mauer Boundary end Stenmurslutet
Fekete Schwarz Black Svart			Ösvény-fal kereszteződés 536 Pfad/Mauerkreuzung Path-boundary crossing Stig-stenmurskorsningen
Fekete Schwarz Black Svart			Patak v. kőfal kereszte- 537 Bach/Mauerkreuzung ződ Stream-boundary crossing Bäck-stenmurskorsningen

			<p>5.3 Bauwerke Buildings Byggnader Épületek</p>
Fekete Schwarz Black Svart	◻		<p>Lakóház Ny-i oldala 561 Wohnhaus, West-Seite Building, West side Boningshuset, Västra sidan</p>
Fekete Schwarz Black Svart	◻		<p>Csűr K-i oldala 562 Scheune, Ost-Seite Barn, East side Ladan, Östra sidan</p>
Fekete Schwarz Black Svart	◻		<p>Rom, Ny-i oldala 563 Ruine, West-Seite Ruin, West side Ruinen, Västra sidan</p>
Fekete Schwarz Black Svart	◻		<p>Magasles D-i oldala 564 Turm, Süd-Seite Tower, South side Tornet, Södra sidan</p>
<p>Kis speciális tereptárgyak, amelyek a pontmegnevezések írta le pl.: szénégető és hangyaboly</p>			
			<p>6. Besondere Objekte Special features Speciella terrängföremål Speciális tereptárgyak</p>
	○		<p>601, 602 Kleine besondere Objekte. Muss in der Postenbeschreibung spezifiziert werden. z.B. Meilerstelle, Ameisenhaufen Small special features. Must always be specified in the control definitions. E.g. Charcoal burning ground, anthill</p>
	×		<p>Litet speciellt terrängföremål. Skall alltid specificeras i kontrollbeskrivningen. T.ex. Kolbotten, myrstacken</p>

Kiadja a Magyar Tájékozódási Futó Szövetség
Felelős kiadó: Skerletz Iván
(Kézirat gyanánt)



