

# BÜKK 5 (SUGARO)

Helyesítés 1971. május

Halász Miklós

Szőnyi László

Vámmi László

## MAGYAR TÁJFUTÓ TÉRKÉPEK KATALÓGUSA

1964 – 1987

**Összeállította:**

**Halász Miklós**

Kiadja a Magyar Tapkózódsági Futó Szövetség  
A kiadást lefeli Hrenki Pál

1500 példány

Sokszorosította az MN Tervezési Iktatási  
Birodalom 1971

BOOKS

LIBRARY  
TAMUO TARKIN  
KATAGORRA

1984-1985



1984-1985

MAGYAR TÁJFUTÓ TÉRKÉPEK  
KATALÓGUSA

Lezárva : 1987. december 31.

Kiadja :

Budapesti Tájékoztató Futó Szövetség

A katalógus egyes füzetei megvásárolhatók a Budapesti Tájékoztató Futó Szövetségben minden kedden és csütörtökön 16 - 19 óra között. 1056. Budapest, Váci utca 62-64. Fsz. 10. Tel.sz.: 1183-933/71.

## ELŐSZÓ

A Budapesti Tájékozódási Futó Szövetség Elnökségének döntése alapján összeállítottuk a hazai tájfutó térképek katalógusát, kiegészítve a térképek helyszínrajzával.

Úgy gondoltuk, hogy a munkát addig kell elvégezni amíg a térképeink első darabjai még fellelhetők és lelkes, úttörőmunkát végző helyesbítőik még közöttünk vannak.

Reméljük, hogy a térképvázlatokkal kiegészített katalógus hasznos kézikönyvvé válik a tájfutó társadalom, az edzők, intézők, versenyzők és a tájfutó térképek gyűjtői részére.

A Szerkesztő

## MÉG EGY ELŐSZÓ

Hosszú évek teltek el azóta, hogy Halász Miklós barátunk ki-mondhatatlanul sok munkával elkészítette a magyar tájfutó térképek katalógusát és az egyes kivágatok környezetvázlatát.

"A munkát addig kell elvégezni, amíg térképeink első darabjai még fellelhetők, és lelkes, úttörő munkát végző helyesbítők még közöttünk vannak." - írja bevezetőjében. Gondolni sem mertünk arra, hogy elvégezve a munka javát, pont Ő lesz az első, aki - 1988 nyarán - távozik közülünk. Amit ránk hagyott az pótolhatatlan érték a sportágnak és mindazoknak, akik szeretik és szívügyüknek érzik a tájfutás régmúlt és mai térképeinek feltárását, gyűjtését, rendszerezését.

A katalógus megjelentetése a térképvázlatok nagy száma és a kiadvány tervezett kis példányszáma miatt már kezdetben gazdasági megfontolásokat vetett fel. Így jutottunk - még Halász Miklóssal egyetértésben - arra az álláspontra, hogy a teljes anyagot át kell szerkeszteni, egy oldalra több kivágatot kell helyezni, azonos méretűre kell hozni valamennyi oldalt, hogy az anyag sokszorosítható legyen. Ez a munka 1988-ban elkezdődött, de a szerző halála és technikai nehézségek miatt meglehetősen lassan haladt. A munka 1991-től gyorsult fel, folyamatosan lektoráltuk, szerkesztettük és jelentettük meg az egyes tájegységek füzeteit. Végül 1992 júniusában sikerült befejezni valamennyi tájegységet és ezzel közreadunk egy olyan sporttörténeti anyagot, amelyben igyekeztünk megőrizni a szerző által követett irányvonalat és egyben alapot teremteni egy további feldolgozásnak, kiegészítésnek, pontosításnak, hiszen újabb és újabb adatok jutnak birtokunkba és az idő múlásával a gyűjteményből még hiányzó évek feldolgozása is várat magára.

Bízunk a munka folytatásában, egyúttal köszönetet mondunk mindazoknak, akik az anyag létrehozásában segítséget nyújtottak, adatokat szolgáltattak vagy bármi módon közreműködtek.

Budapest, 1992. június

BTF Sz Propaganda Bizottsága

Gárdonyi Zoltán

Schell Antal

A tájékoztató térképek rendszerbe foglalásához Magyarország területét tájegységekre bontottuk, elsősorban a tájfutó térképek elhelyezkedése szempontjából és néhány öszszefonástól eltekintve tartottuk magunkat a "Tájékoztató futás kiskönyvtára" sorozat 4. kötetében leírt tájegységekhez.

A tájegységek számozását általában nyugatról - keletre ill. északról - délre haladva határoztuk meg, az alábbiak szerint :



- |  |   |
|--|---|
| 1. Sopron-Kőszegi hegység                  | 13. Mecsek-Villányi hegység               |
| 2. Vasi-Zalai dombvidék                    | 14. Börzsöny hegység                      |
| 3. Kis Alföld                              | 15. Cserhát                               |
| 4. Bakony                                  | 16. Karancs-Medves                        |
| 5. Balatonfelvidék és a Keszthelyi hegység | 17. Mátra hegység                         |
| 6. Vértességi hegység                      | 18. Bükk hegység és az Ó-Bükk             |
| 7. Velencei hegység                        | 19. Aggtelek - Cserhát                    |
| 8. Gerecse - Gete                          | 20. Zempléni hegység                      |
| 9. Pilis hegység                           | 21. Gödöllő és a Cegléd-Berceli dombvidék |
| 10. Budai hegység                          | 22. Duna - Tisza Köze                     |
| 11. Mezőföld                               | 23. Tiszántúl                             |
| 12. Somogy-Tolnai dombvidék                |   |

## M E G J E G Y Z É S E K

A katalógus térképvezérlatai az 1970-es és 1980-as években kiadott turista ill. megyei térképek alapján készültek és ezért az ábrázolt terepek síkrajza nem a helyesbítések időpontjának megfelelően ábrázolja a térképek környékét és rákerültek mindazon változások, melyeket az alapul használt térképek már tartalmaznak, így a térképvezérlatok részletessége is a turista vagy megyei térképek részletgazdagságától függ.

Az egyes térképek azonosítása az adott térkép címével, felülnyomásával, a készítés évszámával, valamint méretarány/szintközével és 1973-74-től az MNTI nyomdai számával történhet.

Pl.: SZANAZUG MNTI 1972 M = 1:20000/1 vagy 1974

után : SZANAZUG MNTI 85-14 M = 1:15000/1

Ezen adatok a vázlatok alatt, a lap alsó részében kerültek feltüntetésre. Az itt jelölt méretarány a térkép méretarányát, az ábrában lévő pedig a térképvezérlat közelítő arányát jelenti.

A térképvezérlatokon feltüntetett megnevezések követik az alapul felhasznált és a tájfutó térképek névrajzát, így ugyanazon név a különböző kiadású térképek vázlatán kétféle helyesírással is megjelölhető (Pl.: PÉCSKŐ vagy PÉCS-KŐ).

A katalógus korlátozott példányszámban került kiadásra és elsősorban a budapesti tájfutó szakosztályok részére készült.

A Szerkesztő

# DÖBRÖNTE KUPA 1971



M=1:20 000  
Szonal - 5 m.

Helyesbítve: 1971. VII.  
Gátt



ALPOKALJA  
SOPRON-KÖSZEGI  
HEGYSÉG



Köszeg  
Hősök Kapuja

ALPÁRULI  
FOLKORVOSI KÖZSÉGI

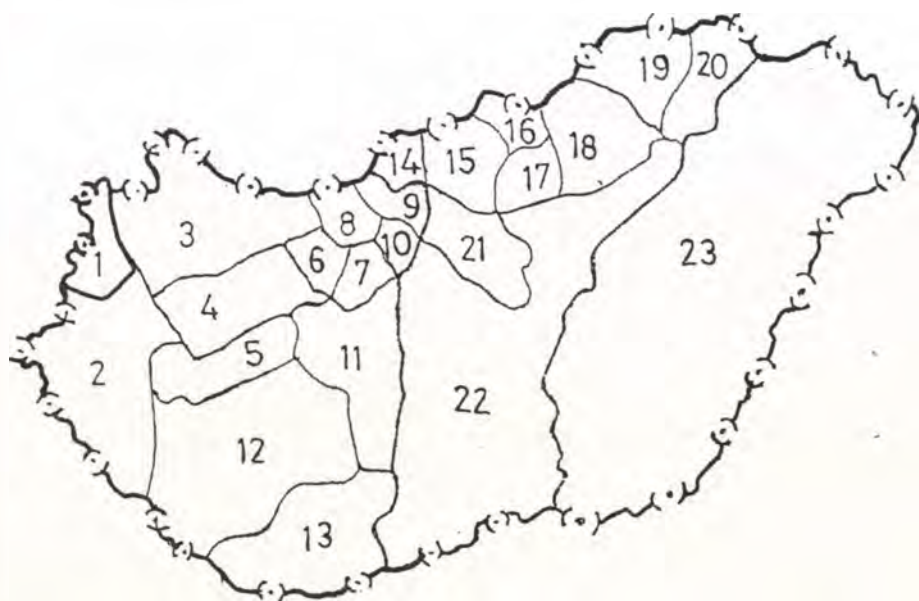



# 1. SOPRON - KŐSZEGI HEGYSÉG

Határai:

Osztrák határ - Fertőrákos - Balf -  
84-es műút - Hegyfalu - 86-os műút -  
- Szombathely - 89-es műút - osztrák  
határ.

A terület magába foglalja a Soproni-  
és Kőszegi-hegységet, tehát az Alpok  
alját.



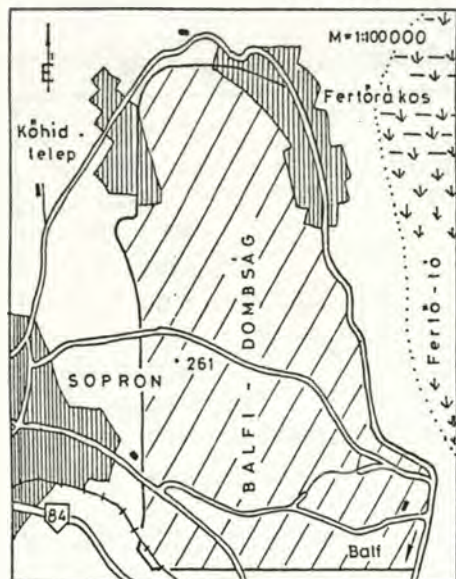


## SOPRON - KŐSZEGI HEGYSÉG

1. Sopron 1 /Szárhalom/		MNTI 1972
2. Kőszegfalva - fekete-fehér -		MNTI 1972
3. Ilonavölgy		MNTI 1973
4. Károlymagaslat		MNTI 73-141
5. Károlymagaslat	UNY.	MNTI 74-65
6. Szárhalom	JAV. UNY.	MNTI 75-78
7. Pogányvölgy Egyetemi és Főiskolai Bajnokság		MNTI 75-209
8. Károlymagaslat 3		MNTI 77-88
9. Ilonavölgy	HK '79	MNTI 79-22
	Közvetlen utánnomással	MNTI 79-88
10. Pogányvölgy	HK '79	MNTI 79-110
11. Szárhalom		MNTI 80-30
12. Károlymagaslat 3		MNTI 80-89
13. Pogányvölgy	UNY.	MNTI 81-22
14. Pogányvölgy	Jurisich EV'82	MNTI 82-95
15. Károlymagaslat		MNTI 83-103
16. Károlymagaslat		MNTI 85-14

1.

SOPRONI HGYS.



SOPRON 1

MNTI 1972

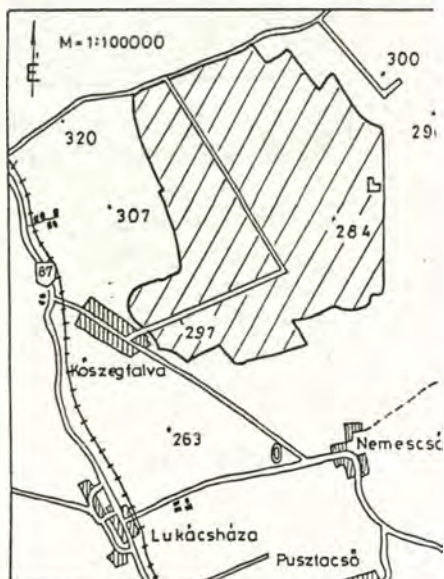
M=1:20000/5 m

H: 1972. I.

2000 pld.

2.

KŐSZEGI HGYS.



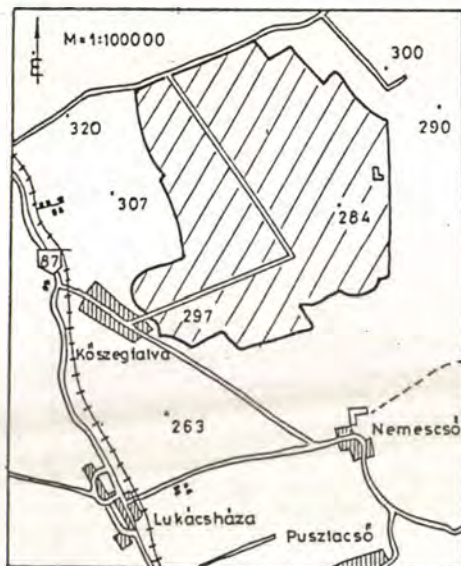
KŐSZEGFALVA

MNTI 1972

M=1:20000/2,5 m fekete-fehér 800 pld.

3.

KŐSZEGI HGYS.



ILONAVÖLGY

MNTI 1973

M=1:20000/2,5 m

H: 1972. XI.

2000 pld.

4.

SOPRONI HGYS.



KÁROLYMAGASLAT

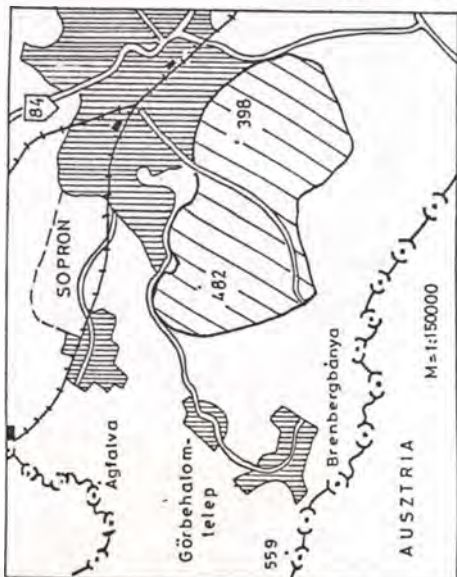
MNTI 73-14

M=1:20000/2,5 m

3000 pld.

5.

SOPRONI HGYS.



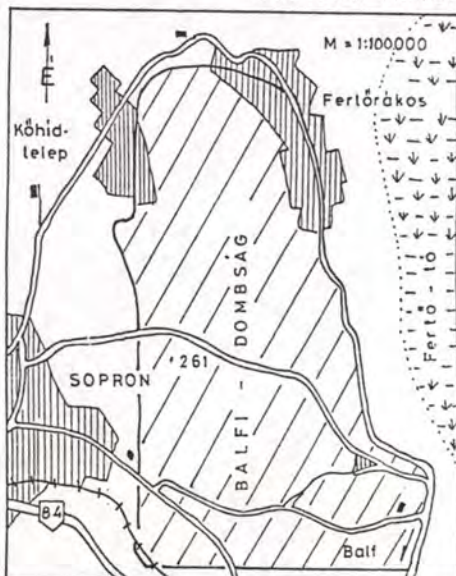
KÁROLYMAGASLAT UNY. MNTI 74-65

M = 1:20000/2,5 m

2000 pld.

6.

SOPRONI HGYS.



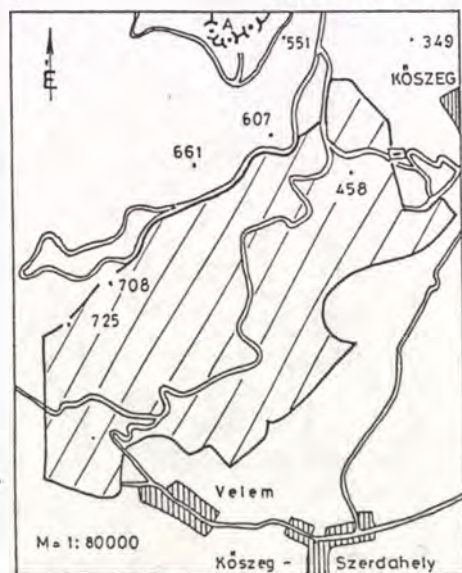
SZÁRHALOM JAV. UNY. MNTI 75-78

M = 1:20000/5 m H:1972. I.

3000 pld.

7.

KŐSZEGI HGYS.



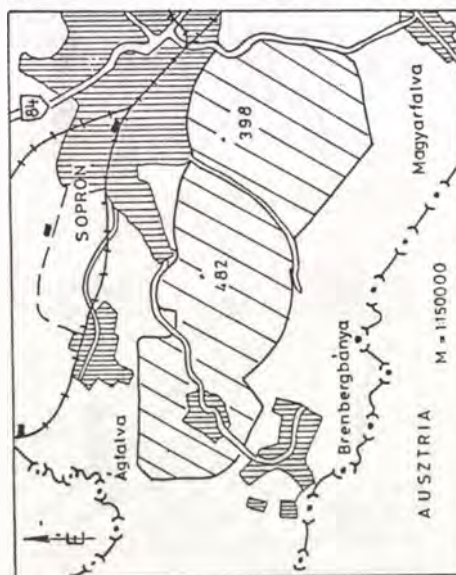
POGÁNY VÖLGY MNTI 75-209

M = 1:20000/5 m H:1976 I. 3000 pld.

EGYETEMI ÉS FŐISKOLAI BAJNOKSÁG

8.

SOPRONI HGYS.

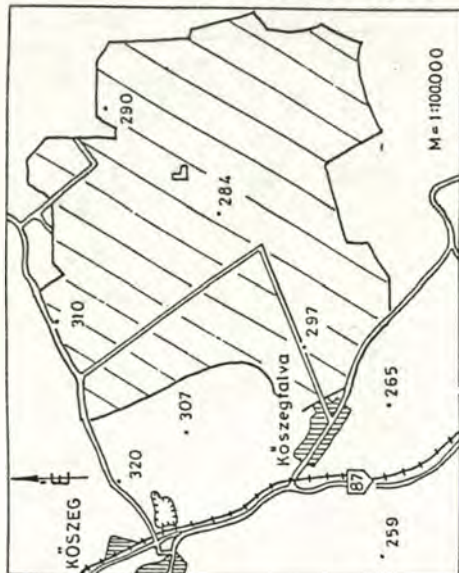


KÁROLY-MAGASLAT MNTI 77-88

M = 1:20000/5 m H:1977 II.

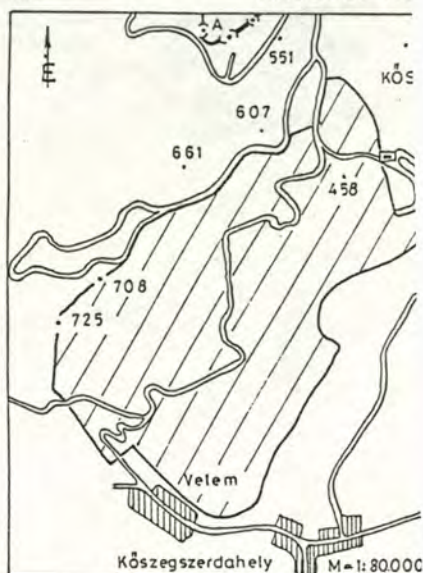
5000 pld.

9. KÖSZEGI HGYS.



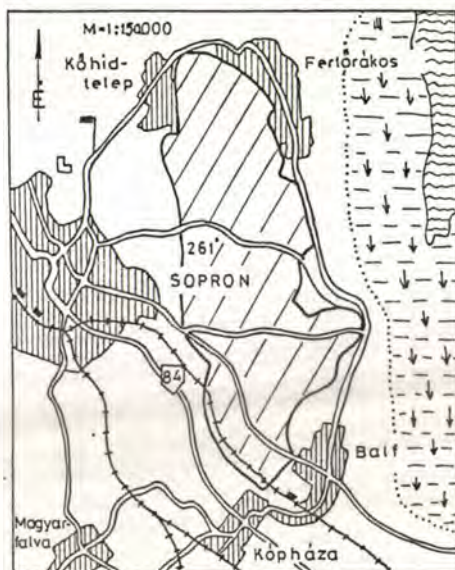
ILONAVÖLGY MNTI 79-22 és 79-88  
 M=1:20000/5m 3000 - 3000 pld.  
 HUNGÁRIA KUPA 1979 H:1978 XI.

10. KÖSZEGI HC



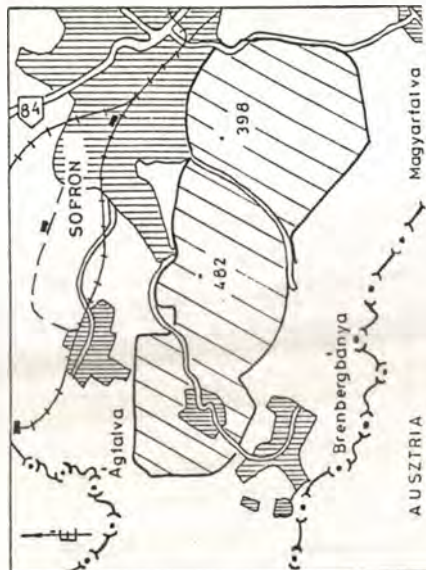
POGÁNYVÖLGY MNTI 79-  
 M=1:20000 H:1979.I-IV. 3000 pld  
 HUNGÁRIA KUPA 1979.

11. BALFI-DOMBSÁG



SZÁRHALOM MNTI 80-30  
 M=1:20000/5m H:1979.XI-XII. 4000 pld.

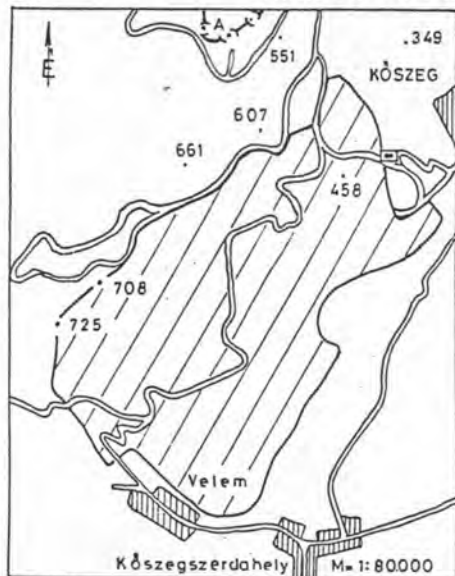
12. SOPRONI HC



KÁROLYMAGASLAT 3 MNTI 80-  
 M=1:20000/5m H:1977.II. 3000

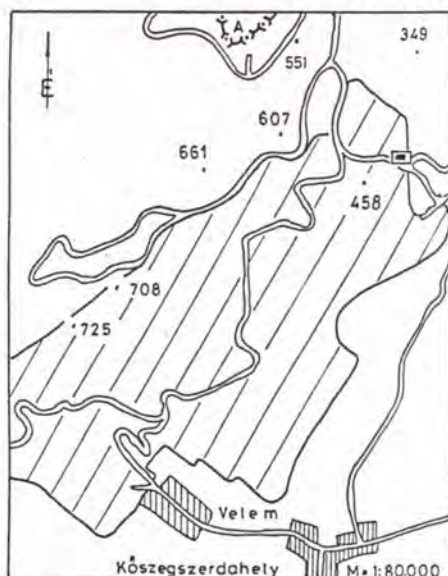


13. KŐSZEGI HGYS.



POGÁNYVÖLGY UNY. MNTI 81-22  
M=1:20000 H:1979.I-IV. 4000 pld.

14. KŐSZEGI HGYS.



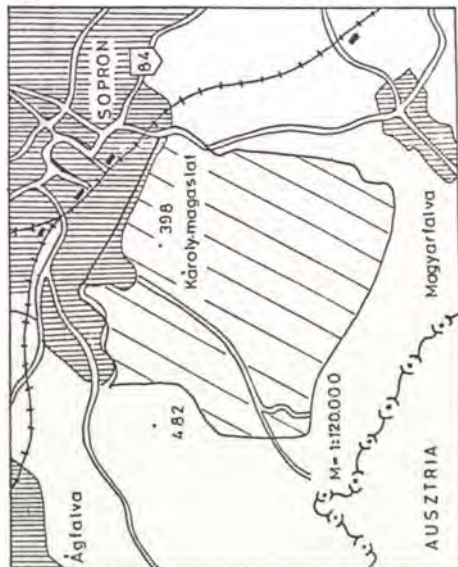
POGÁNYVÖLGY MNTI 82-95  
M=1:15000/5m H:1982.III. 4000 pld.  
JURISICH' 82

15. SOPRONI HGYS.




KÁROLYMAGASLAT MNTI 83-103  
M=1:15000/5m H:1982 5000 pld.

16. SOPRONI HGYS.



KÁROLYMAGASLAT MNTI 85-14  
M=1:15000/5m H:1984 4000 pld.



A tájékozdási térképek rendszerbe foglalásához Magyarország területét tájegységekre bontottuk, elsősorban a tájfutó térképek elhelyezkedése szempontjából és néhány összevonástól eltekintve tartottuk magunkat a "Tájékozdási futás kiskönyvtára" sorozat 4. kötetében leírt tájegységekhez.

A tájegységek számozását általában nyugatról - keletre ill. északról - délre haladva határoztuk meg, az alábbiak szerint:



- |  |   |
|--|---|
| 1. Sopron-Kőszegi hegység                  | 13. Mecsek-Villányi hegység               |
| 2. Vasi-Zalai dombvidék                    | 14. Börzsöny hegység                      |
| 3. Kis Alföld                              | 15. Cserhát                               |
| 4. Bakony                                  | 16. Karancs-Medves                        |
| 5. Balatonfelvidék és a Keszthelyi hegység | 17. Mátra hegység                         |
| 6. Vértes hegység                          | 18. Bükk hegység és az Ó-Bükk             |
| 7. Velencei hegység                        | 19. Aggtelek - Cserhát                    |
| 8. Gerecse - Gete                          | 20. Zempléni hegység                      |
| 9. Pilis hegység                           | 21. Gödöllő és a Cegléd-Berceli dombvidék |
| 10. Budai hegység                          | 22. Duna - Tisza Köze                     |
| 11. Mezőföld                               | 23. Tiszántúl                             |
| 12. Somogy-Tolnai dombvidék                |   |

Faint, illegible text at the top of the page, possibly a header or introductory paragraph.

Main body of faint, illegible text, appearing to be several lines of a letter or document.

Bottom section of faint, illegible text, possibly a signature block or footer.


ÖRSÉG, GÖCSEJ, KEMENESHÁT

# VASI-ZALAI DOMBVIDÉK

VASI-HEGYHÁT



Zalaegerszeg, Falumúzeum



## 2. VASI - ZALAI DOMBVIDÉK

Határai:

Osztrák határ - 89-es műút - Szombathely -  
- Hegyfalu - Sárvár - 84-es műút - János-  
háza - vasútvonal - Zalaszentgrót - Zala-  
apáti - Zalakaros - Sand - Iharos - Csur-  
gó - Jugoszlávia határa.

A terület magába foglalja a címben szereplő  
vasi és zalai tájat, az Órséget, Göcsejt  
és a Kemeneshátat.

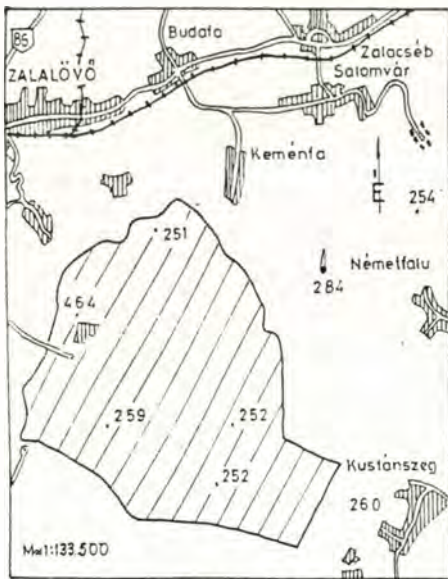






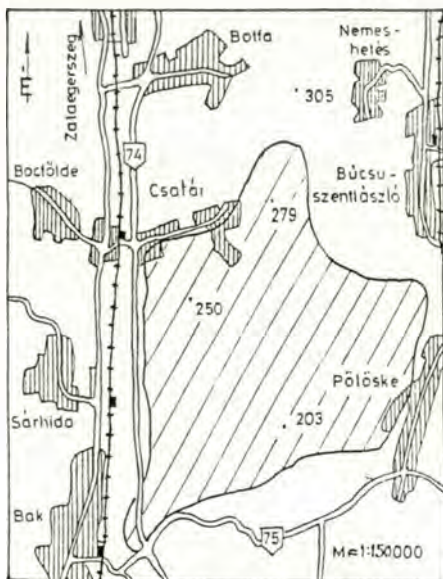
VASI - ZALAI DOMBVIDÉK

1. Országos Tájékoztató Csapatbajnokság		1967-603-51
	1967.I.21	
2. Országos Tájékoztató Csapatbajnokság		1967-603-50
	1967.I.22.	
3. Z a l a 3		1968-603/51
4. Városi erdő	HK'73	MNTI 1973
5. P á c o d	HK'73	MNTI 1973
6. Csácsi erdő	HK'73	MNTI 1973
7. Alsóvárosi erdő		MNTI 74-65
8. Karankó Országos Éjszakai Egyéni Bajnokság		MNTI 74-138
9. Miskei erdő Országos Csapatbajnokság 1975		MNTI 75-78
10. Csácsi - erdő		MNTI 75-209
11. K a r a n k ó		UNY. MNTI 76-49
12. Alsóvárosi erdő	HK'77	MNTI 77-88
13. Cerina erdő	HK'77	MNTI 77-88
14. Sági erdő	HK'77	MNTI 77-88
15. Márki erdő	HK'77	MNTI 77-88
16. Alsóvárosi erdő EDZETT IFJUSÁGÉRT	HK'77	MNTI 1977
17. Városi-erdő		UNY. MNTI 78-64
	Ismételt uny.	MNTI 78-122
18. P á c o d	HK'79	MNTI 79-110
19. K a r a n k ó K	HK'79	MNTI 79-110
20. K a r a n k ó NY	HK'79	MNTI 79-110
21. Csácsi erdő		MNTI 79-110
22. P á c o d /Pankasz/		MNTI 82-137
23. A l s ó - e r d ő		MNTI 82-137
24. P á c o d	E OL-83	MNTI 83-75
25. Csácsi - erdő		MNTI 83-75
26. Márki - erdő		JAV.UNY. MNTI 83.75
27. N o v a VB Próbanomat		MNTI 1983
28. Vörös-hegy VB Próbanomat		MNTI 1983
29. X.TÁJÉKOZTÓ FÚTÓ VILÁGBAJNOKSÁG 1983		
N O V A VB Selejtező		MNTI 83-102
30. X.TÁJÉKOZTÓ FÚTÓ VILÁGBAJNOKSÁG 1983		
VÖRÖS-HEGY Váltó VB		MNTI 83-102
31. K a r a n k ó /Kelet/		MNTI 85-14
32. Miskei - erdő		MNTI 85-14



ORSZÁGOS TÁJÉKOZÓDÁSI  
CSAPATBAJNOKSÁG 1967. X.21.

M=1:25000/5m 2000 pld 1967-603-51



ORSZÁGOS TÁJÉKOZÓDÁSI  
CSAPATBAJNOKSÁG 1967. X.22

M=1:25000/5m 2000 pld. 1967-603-50

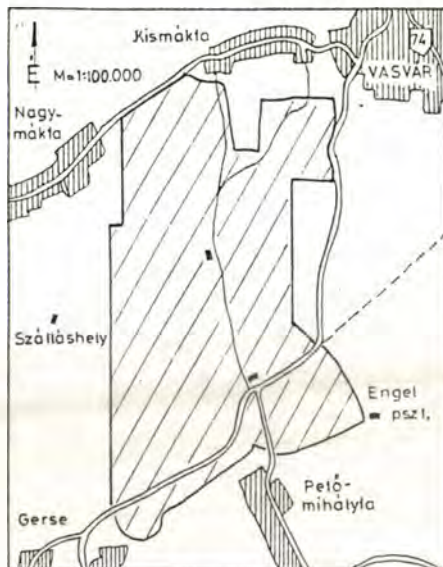
3. ZALA



ZALA 3 1968-603/51

M 1 25000 2000 pld

4. VASI DOMBSÁG



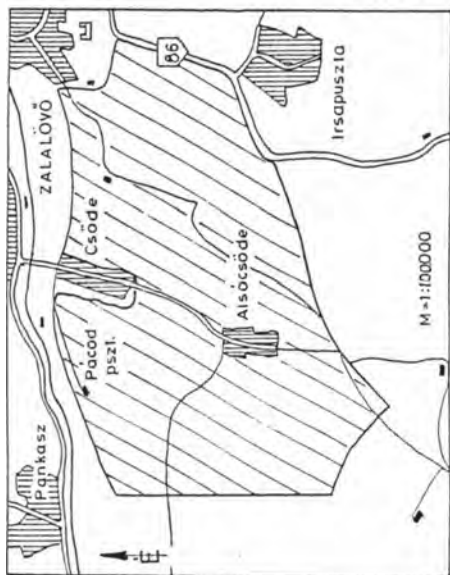
VÁROSI ERDŐ MNTI 1973.

M= 1: 20000/2,5m H: 1973.IV-V 2000 pld.

"HUNGÁRIA KUPA 1973 ZALAEGERSZEG" felül ny.és.

5.

ZALA



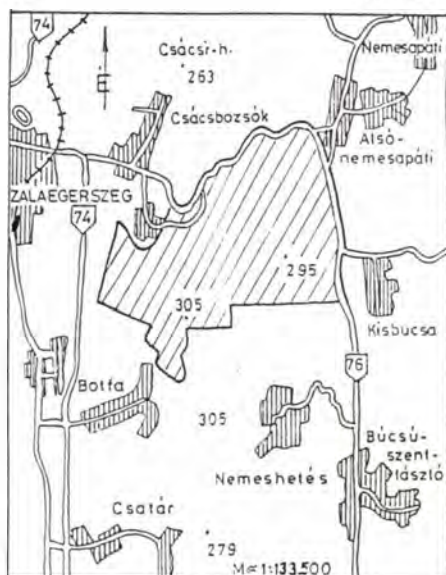
PÁCOD

MNTI 1973

M=1:20000/2,5 m H: 1973. IV.-V. 2000 pld.  
 „HUNGÁRIA KUPA 1973. ZALAEGERSZEG” felül ny. is.

6.

ZALA



CSÁCSI-ERDŐ

MNTI 1973

M=1:20000/5 m H: 1973. IV. 2000 pld.  
 „HUNGÁRIA KUPA 1973. ZALAEGERSZEG” felül ny. is.

7.

ZALA



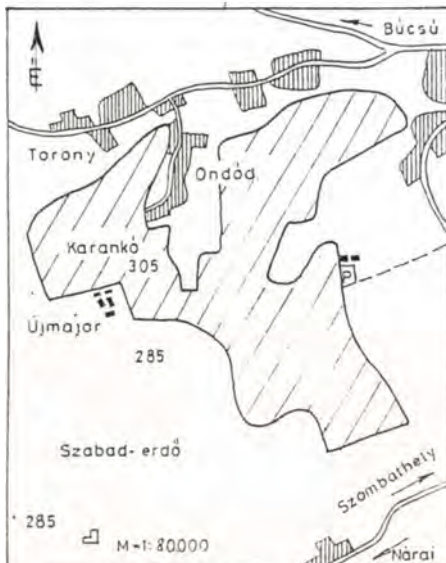
ALSÓVÁROSI-ERDŐ

MNTI 74-65

M=1:20000/2,5 m H: 1974. III. 2000 pld.

8.

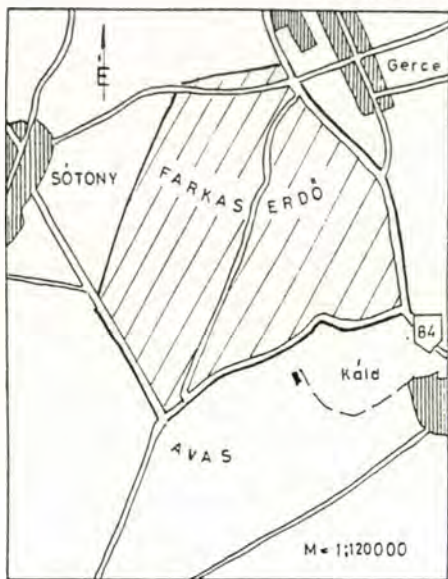
VASI-DOMBSÁG



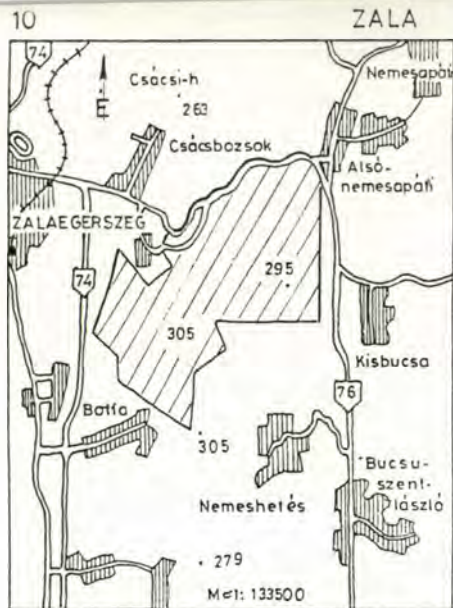
KARANKÓ

MNTI 74-138

M=1:20000/5 m H: 1974. VII. 3000 pld.

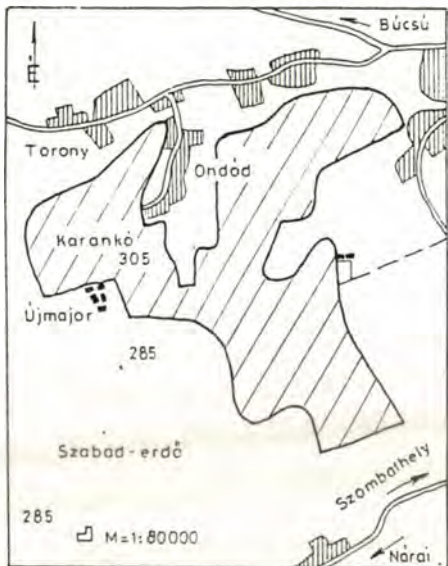


**MISKEI-ERDŐ** MNTI 75-76  
 M=1:20000/2,5m H:1975.I. 3000 pld.  
 ORSZÁGOS CSAPATBAJNOKSÁG 1975.



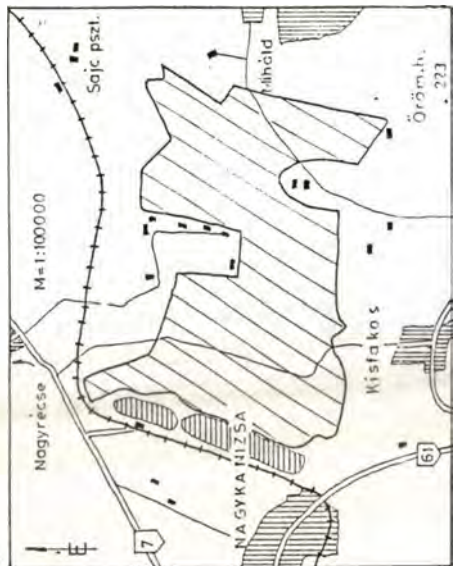
**CSÁCSI-ERDŐ** MNTI 75-209  
 M=1:20000/5m H:1975.X-XI. 3000 pld.

11. VASI DOMBSÁG

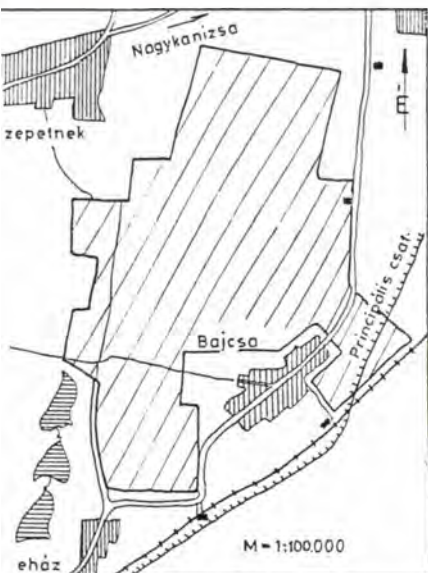


**KARANKÓ** UNY. MNTI 76-49  
 M=1:20000/5m H:1974.VII. 3000 pld.

12. ZALA



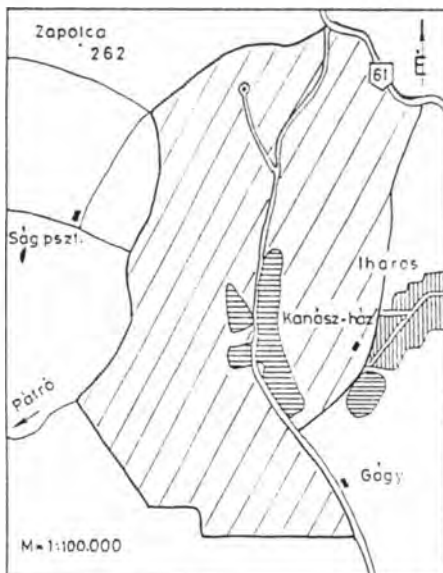
**ALSÓVÁROSI-ERDŐ** MNTI 77-86  
 M=1:20000/5m H:1976.XI-77.II. 5000 pld.  
 „HUNGÁRIA KUPA 1977.”



## RINA-ERDŐ

MNTI 77-88

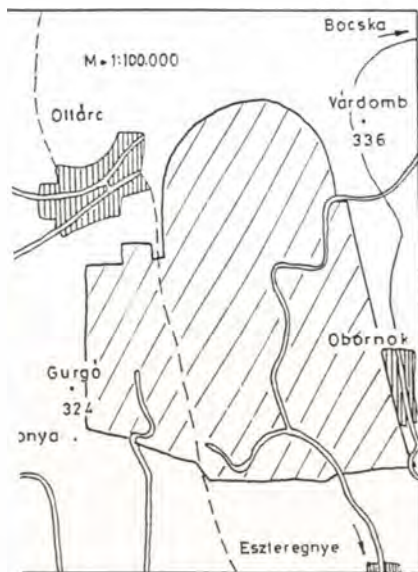
20000/2 m H:1977. III. 5000 pld.  
 "HUNGÁRIA KUPA 1977"



## SÁGI-ERDŐ

MNTI 77-88

M=1:20000/5 m H:1976 XII-77. II. 5000 pld.  
 "HUNGÁRIA KUPA 1977"



## RKI-ERDŐ

MNTI 77-88

20000/5 m H:1977. III. 5000 pld.  
 "HUNGÁRIA KUPA 1977"



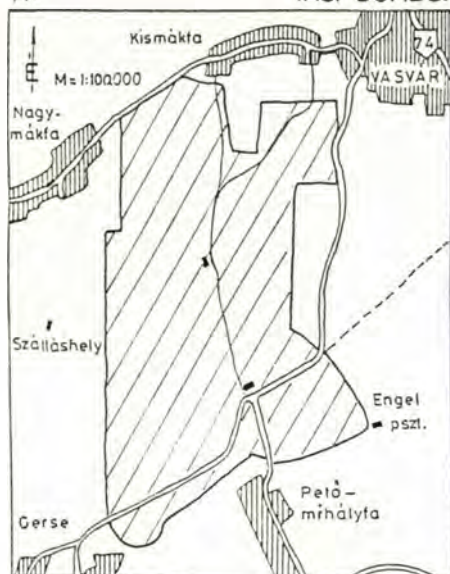
## ALSÓVÁROSI-ERDŐ

1577

M=1:10000/5 m "Edzett ifjúságért"  
 "Hungária kupa 1977"

17.

VASI DOMBS.



VÁROSI ERDŐ

UNY.

MNTI 78-64

M=1:20000/2,5 m

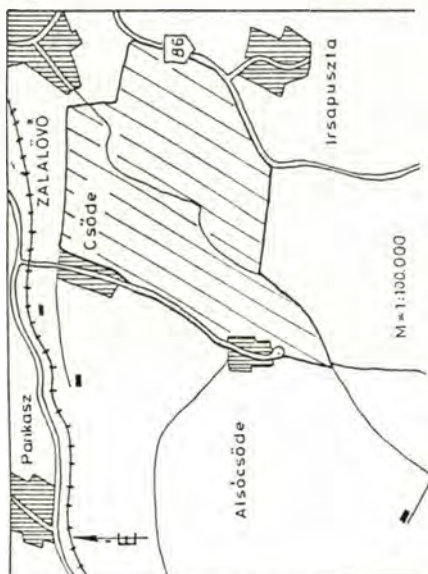
H:1973.IV-V. 3000 pld.

ISM. UNY.

MNTI 78-122  
3000 pld.

18.

ZALA



PÁCOD

MNTI 79-11

M=1:20000/5 m

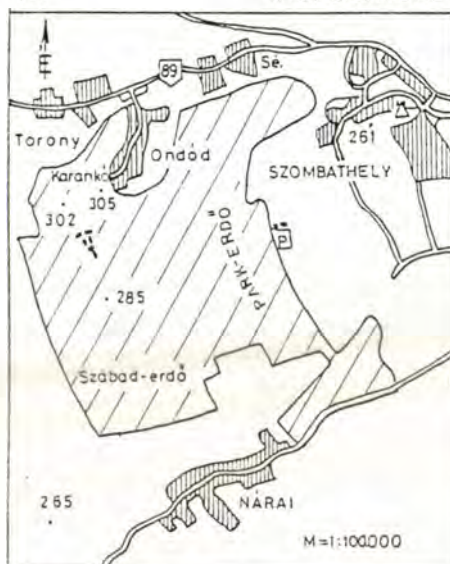
H:1979

5000 pld.

"HUNGÁRIA KUPA 1979"

19.

VASI DOMBSÁG



KARANKÓ-K.

MNTI 79-110

M=1:20000/5 m

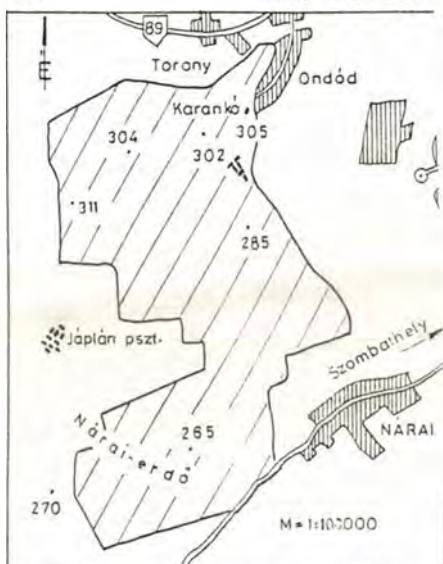
H:1979 I-III.

6000 pld.

HUNGÁRIA KUPA 1979.

20.

VASI DOMBSÁG



KARANKÓ-NY.

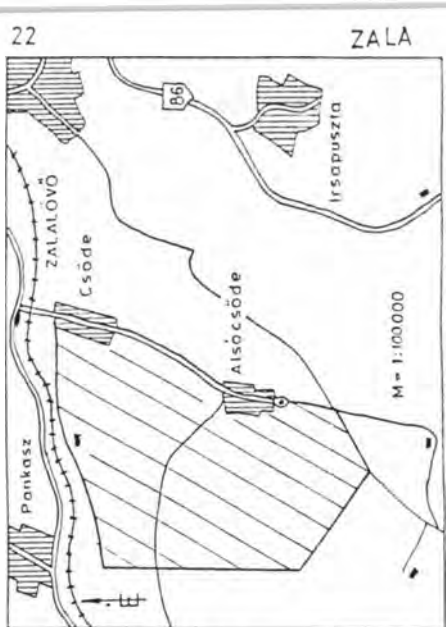
MNTI 79-110

M=1:20000/2,5 m

H:1979.II-III.

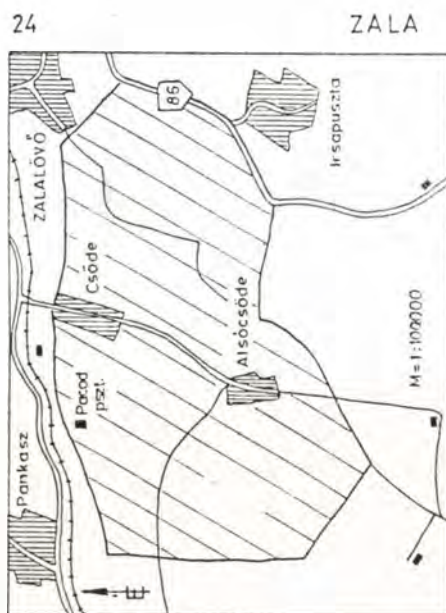
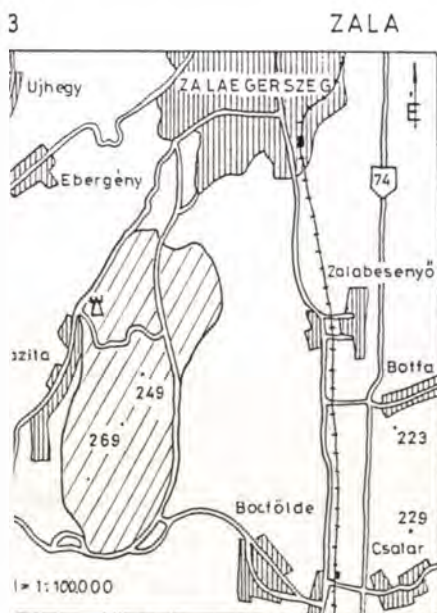
6000 pld.

HUNGÁRIA KUPA 1979



SÁCSI-ERDŐ UNY. MNTI 79-110  
 M=1:20000/5m H:1975. X-XI. 3000 pld.

PÁCOD (PANKASZ) MNTI 82-137  
 M=1:15000/5m H:1982 6000 pld.

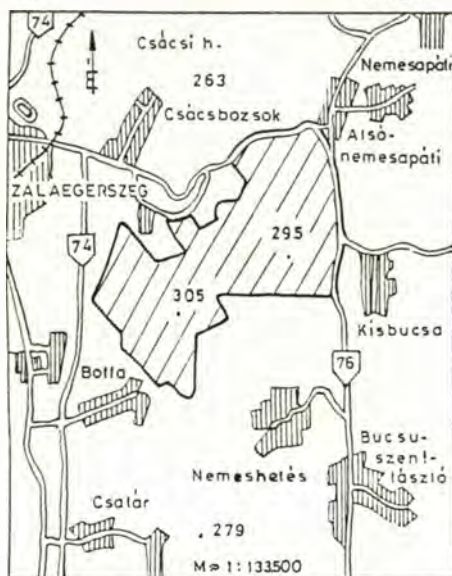


LŐSŐ-ERDŐ MNTI 82-137  
 M=1:100000 H:1982 6000 pld.

PÁCOD EOL 83 MNTI 83-75  
 M=1:15000/5m H:1982-83 5000 pld.

25.

ZALA



CSÁCSI-ERDŐ

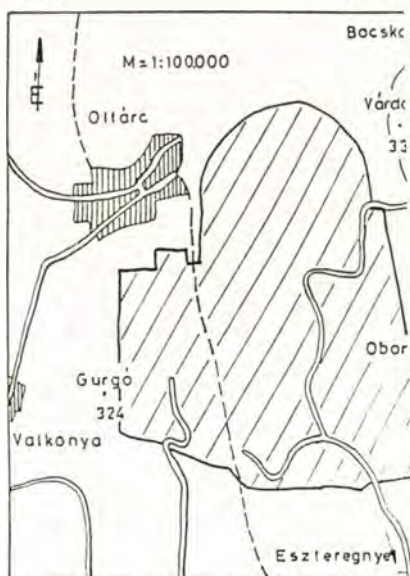
MNTI 83-75

M=1:15000/5 m H:1983

5000 pld.

26.

ZALA



MÁRKI-ERDŐ JAV.UNY.

MNTI 83

M=1:20000/5 m H:1977.III.

5000 pld.

27.

ZALA



NOVA PRÓBANYOMAT

MNTI 1983

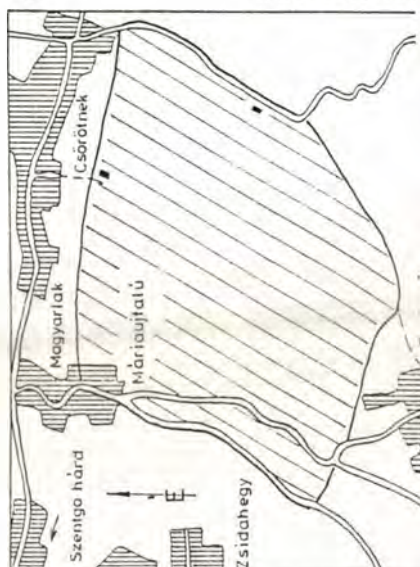
M=1:15000/5 m H:1982-83.

(50 pld)

X. TÁJÉKOZDÁSI FUTÓ VILÁGBAJNOKSÁG

28.

VASI HEGYHÁ



VÖRÖSHEGY PRÓBANYOMAT MNTI 1983

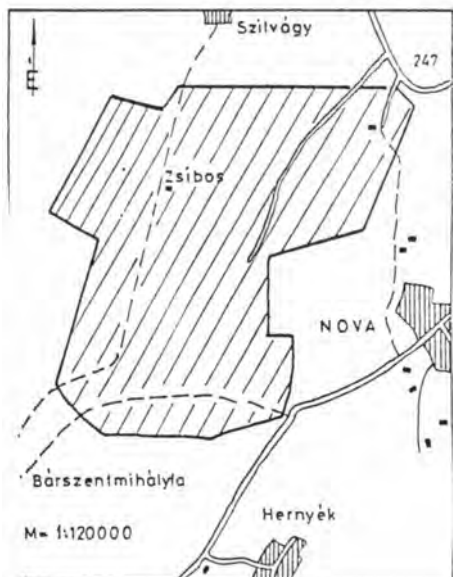
M=1:15000/5 m H:1982-83

(50 pld)

X. TÁJÉKOZDÁSI FUTÓ VILÁGBAJNOKSÁG



## ZALA



NOVA

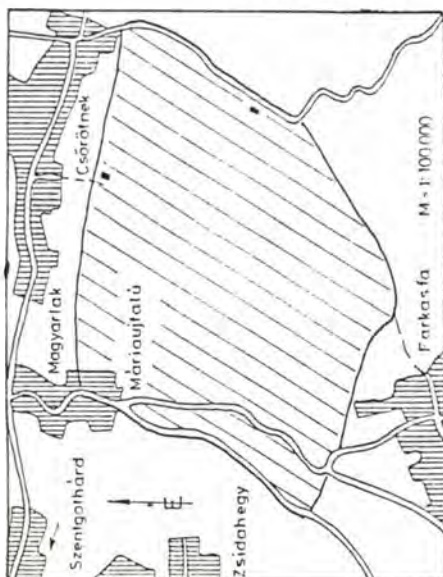
MNTI 83-102

M=1:15000/5m H:1982-83 6400 pld.

TÁJÉKOZÓDÁSI FUTÓ VILÁGBAJNOKSÁG

30.

## VASI HEGYHÁT



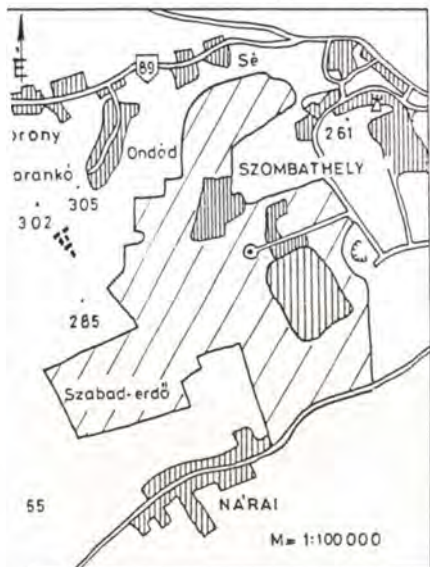
VÖRÖS-HEGY

MNTI 83-102

M=1:15000/5m H:1982-83 6400 pld.

X TÁJÉKOZÓDÁSI FUTÓ VILÁGBAJNOKSÁG

## VASI DOMBSÁG



RANKÓ (Kelet)

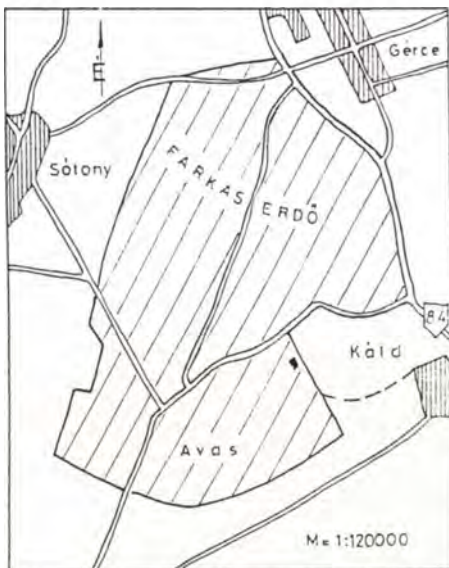
MNTI 85-14

M=1:15000/5m H:1984

4000 pld.

32.

## KEMENESHÁT




MISKEI-ERDŐ

MNTI 85-14

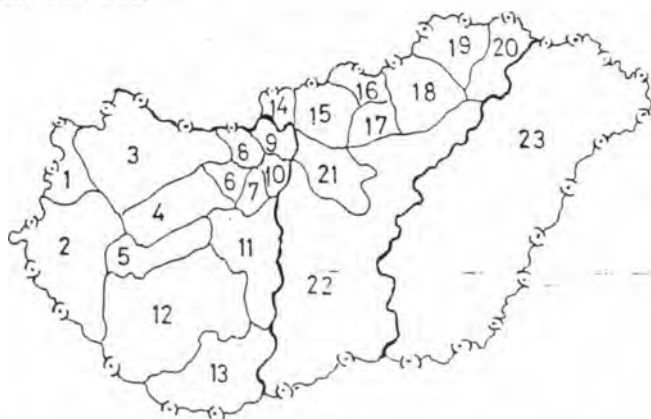
M=1:15000/5m H:1984

3000 pld.




A tájékozdási térképek rendszerbe foglalásához Magyarország területét tájegységekre bontottuk, elsősorban a tájfutó térképek elhelyezkedése szempontjából és néhány összevonástól eltekintve tartottuk magunkat a "Tájékozdási futás kiskönyvtára" sorozat 4. kötetében leírt tájegységekhez.


A tájegységek számozását általában nyugatról - keletre ill. északról - délre haladva határoztuk meg, az alábbiak szerint:




- |  |   |
|--|---|
| 1. Sopron-Kőszegi hegység                  | 13. Mecsek-Villányi hegység               |
| 2. Vasi-Zalai dombvidék                    | 14. Börzsöny hegység                      |
| 3. Kis Alföld                              | 15. Cserhát                               |
| 4. Bakony                                  | 16. Karancs-Medves                        |
| 5. Balatonfelvidék és a Keszthelyi hegység | 17. Mátra hegység                         |
| 6. Vértes hegység                          | 18. Bükk hegység és az Ó-Bükk             |
| 7. Velencei hegység                        | 19. Aggtelek - Cserhát                    |
| 8. Gerecse - Gete                          | 20. Zempléni hegység                      |
| 9. Pilis hegység                           | 21. Gödöllő és a Cegléd-Berceli dombvidék |
| 10. Budai hegység                          | 22. Duna - Tisza Köze                     |
| 11. Mezőföld                               | 23. Tiszántúl                             |
| 12. Somogy-Tolnai dombvidék                |   |



# KISALFÖLD



PANNONHALMI APÁTSÁG

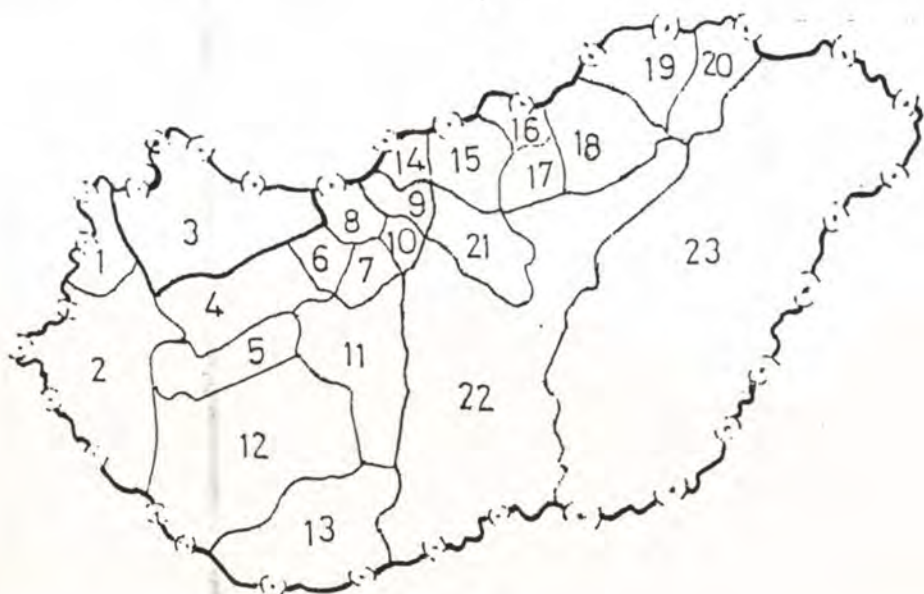



### 3. KISALFÖLD - FELSŐ DUNATÁJ

Határai:

Duna - osztrák határ - Fertő tó - Fertőrákos - Nagycenk - 84-es műút - Sár-  
vár - Jánosháza - Pápa - Kisbér - Tata-  
bánya - 100-as műút - Almásfüzitő - Duna.

A terület magába foglalja a Győri-medence,  
a Marcali-medence és a Pannonhalmi domb-  
vidék tájait.



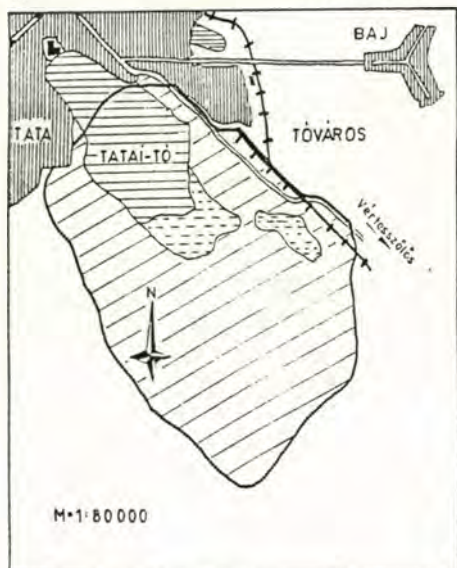




## KISALFÖLD

- |  |              |
|--|--------------|
| 1. Nzk.NOVEMBER 7 Tájékoztatósi Futóv.   | 1965         |
| 2. Bakony 1 "Szolgálati használatra"     | 1968-603-175 |
| 3. Vértes 8 /Tata/                       | 1969         |
| 4. Dögállás                              | MNTI 1973    |
| 5. Püspök - erdő                         | MNTI 75-13   |
| 6. Ácsi - erdő                           | MNTI 75-13   |
| 7. Apátsági-erdő /Sokoró/ Typographia k. | MNTI 75-209  |
| 8. Illaki - erdő                         | MNTI 76-112  |
| 9. Tata /parkrészlet/                    | MNTI 77-172  |
| 10. Püspök - erdő                        | MNTI 78-122  |
| 11. Lóvári - erdő                        | MNTI 79-110  |
| 12. Dögállás                             | MNTI 80-168  |
| 13. Illaki erdő                          | MNTI 85-14   |

1. KISALFÖLD



NZK. NOV. 7 TÁJÉKÓZÓDÁSI FUTÓVERSENY 1965

M=1:25000

Helyesbítve: 1965. IX.

2. KISALFÖLD



BAKONY 1

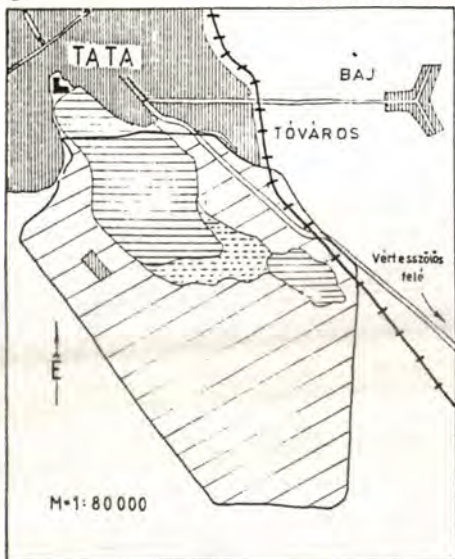
1966-603-17

M=1:25000/5 m

3000 pld.

„Szolgálati használatra”

3. KISALFÖLD



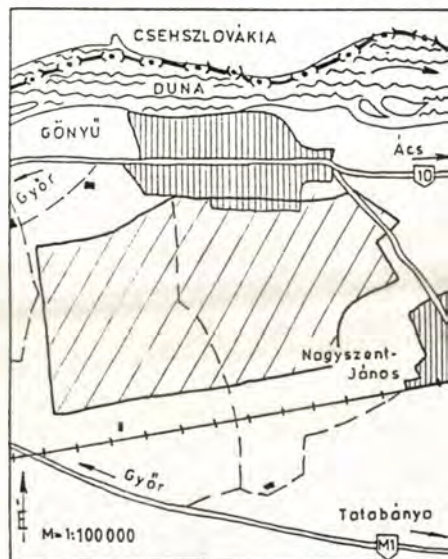
VÉRTES 8

1969

M=1:25000

Helyesbítve: 1965. IX.; 1969. I.

4. KISALFÖLD



DÖGÁLLÁS

MNTI 1973

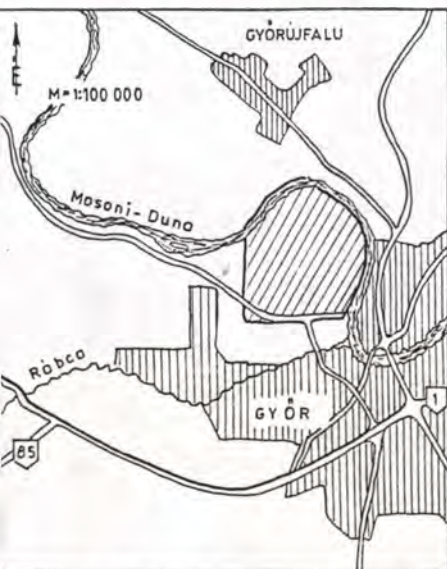
M=1:20000/1 m

H:1972.XI.

2000 pld.

5.

## KISALFÖLD



PÜSPÖK-ERDŐ

MNTI 75-13

M:1:20000/1 m

H:1974.IX.XII.

3000 pld.

6.

## KISALFÖLD



ÁCSI ERDŐ

MNTI 75-13

M:1:20000/1 m

H:1974. IX.

3000 pld.

7.

## KISALFÖLD



APÁTSÁGI-ERDŐ (SOKORÓ)

MNTI 75-209

M:1:20000/5 m

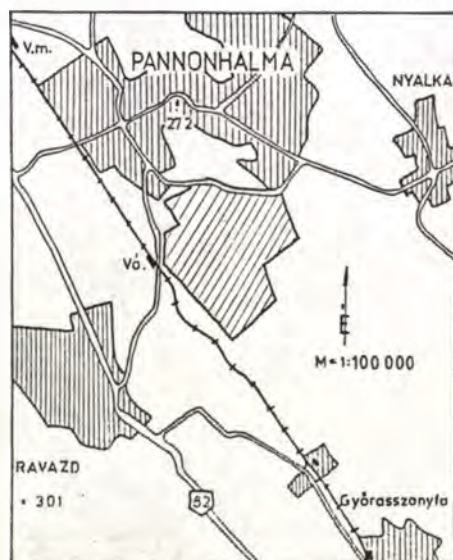
H:1975.XI.

3000 pld.

TYPOGRAPHIA KUPA

8.

## KISALFÖLD



ILLAKI ERDŐ

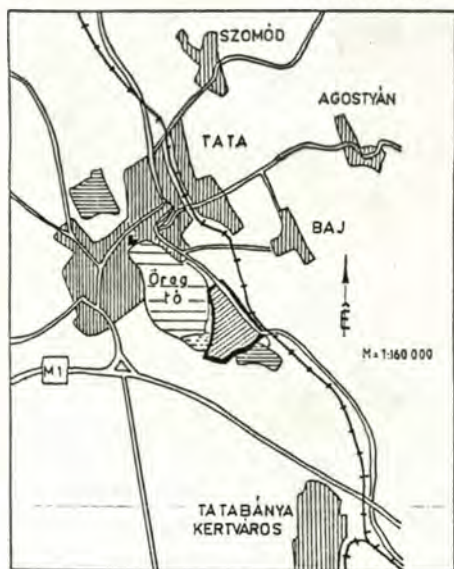
MNTI 76-112

M:1:20000/5 m

H:1976.IV.

3000 pld.

9. KISALFÖLD



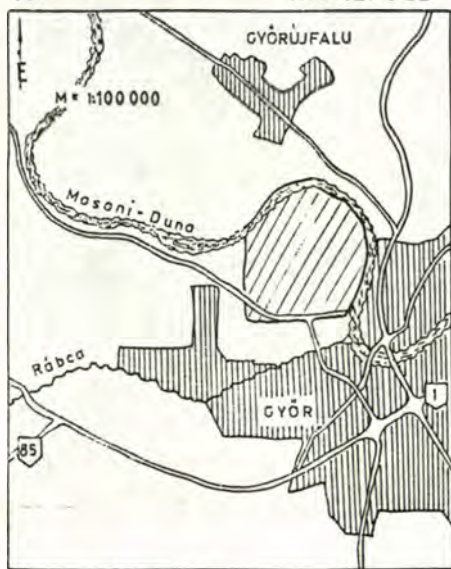
TATA

M=1:10000

Helyi kiadás: 1977

Helyesbítés: 1977.

10. KISALFÖLD



PÜSPÖK-ERDŐ

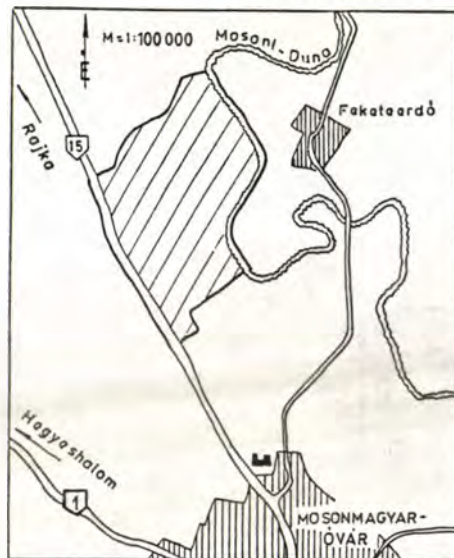
M=1:15000/1m

H:1978. II.

MNTI 78-12

3000 pld.

11. KISALFÖLD



LÓVÁRI ERDŐ

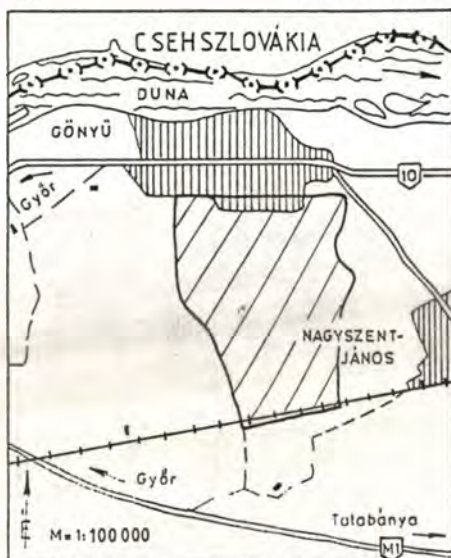
M=1:20000/2m

H: 1979. III.

MNTI 79-110

3000 pld.

12. KISALFÖLD



DÖGÁLLÁS

M=1:20000/1m

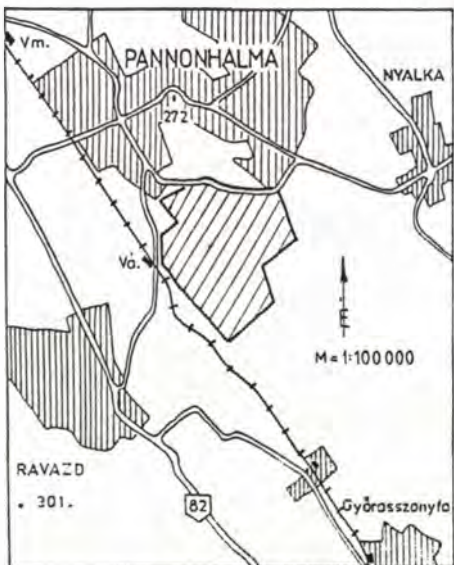
H: 1980. III. V.

MNTI 80-168

9000 pld.

13.

# KISALFÖLD




ILLAKI-ERDŐ

MNTI 85-14

M:1:15000/5 m H:1984.VIII.

3000 pld.




A tájékoztató térképek rendszerbe foglalásához Magyarország területét tájegységekre bontottuk, elsősorban a tájfürt térképek elhelyezkedése szempontjából és néhány összevonástól eltekintve tartottuk magunkat a "Tájékoztató futás kiskönyvtára" sorozat 4. kötetében leírt tájegységekhez.

A tájegységek számozását általában nyugatról - keletre ill. északról - délre haladva határoztuk meg, az alábbiak szerint:



- |  |   |
|--|---|
| 1. Sopron-Kőszegi hegység                  | 13. Mecsek-Villányi hegység               |
| 2. Vasi-Zalai dombvidék                    | 14. Börzsöny hegység                      |
| 3. Kis Alföld                              | 15. Cserhát                               |
| 4. Bakony                                  | 16. Karancs-Medves                        |
| 5. Balatonfelvidék és a Keszthelyi hegység | 17. Mátra hegység                         |
| 6. Vértes hegység                          | 18. Bükk hegység és az Ó-Bükk             |
| 7. Velencei hegység                        | 19. Aggtelek - Cserhát                    |
| 8. Gerecse - Gete                          | 20. Zempléni hegység                      |
| 9. Pilis hegység                           | 21. Gödöllő és a Cegléd-Berceli dombvidék |
| 10. Budai hegység                          | 22. Duna - Tisza Közé                     |
| 11. Mezőföld                               | 23. Tiszántúl                             |
| 12. Somogy-Tolnai dombvidék                |   |





# BAKONY HEGYSÉG



CSESZNEK VÁRROMJA



#### 4. BAKONY HEGYSÉG

Határai:

Sümege - Devecser - Pápa - Gic - Kisbér -  
- Bokod - Mór - 81-es műút - Székesfe-  
hérvár - Várpalota - Berhida - Vilonya -  
Veszprém - Nagyvázsony - Tapolca - 84-es  
műút - Sümege.



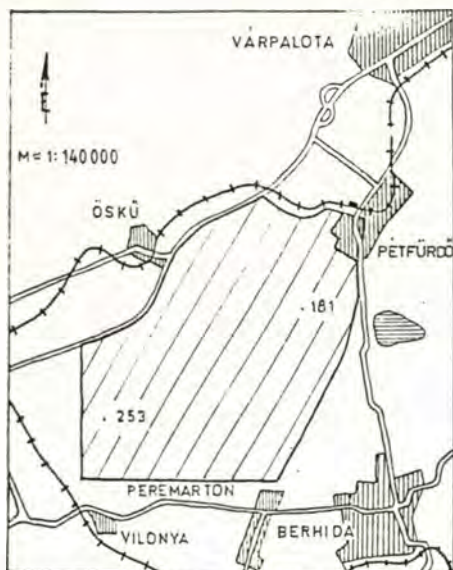
BAKONY HEGYSÉG

1. Péti hegyek		1966
2. Nemzetközi Hungária Kupa		1967
3. Nzk. Hungária Kupa Edzőtérkép		1967
4. Fenyőfő - Vinye		1967
5. Döbrönte Kupa /fekete-fehér/ Helyi kiadás		1968
6. Bakony 2		1969-603-293
7. Döbrönte Kupa 1969	Helyi kiadás	1969
8. Felszabadulási ev.	Helyi kiadás	1969
9. Döbrönte Kupa 1970	Helyi kiadás	1970
10. Bakony 3	MNTI	1970
11. Bakony 4 /Márkó D/	MNTI	1971
12. Döbrönte Kupa 1971	Helyi kiadás	1971
13. P.T. 1	Helyi kiadás	1971
14. Csingervölgy	MNTI	1972
15. Sárcsi-kút	MNTI	1972
16. Gaja-szurdok ORSZ. VÁLTÓ BAJNOKSÁG	MNTI	1972
17. Gaja-szurdok /Csonka utánnnyomás/	MNTI	1972
18. Mánchegy OCSB 1973	MNTI	1973
19. Csingervölgy	UNY. MNTI	74-18
20. Csalányos-völgy ONEB	MNTI	74-138
21. Mánchegy	MNTI	75-78
22. Jákó-hegy HK'76	MNTI	76-49
23. Csalányos-völgy HK'76	MNTI	76-71
24. Károlyháza HK'76	MNTI	76-71
25. Menyekői-erdő HK'76	MNTI	76-71
26. Jákó-hegy	UNY. MNTI	77-1
27. Gaja-szurdok	MNTI	77-29
28. Bende-erdő	MNTI	77-172
29. Károlyháza	UNY. MNTI	79-88
30. Durdó E OL'79	MNTI	79-110
31. Fápa	Helyi kiadás	1979
32. Hamuház Nemzetek Versenye	MNTI	79-166
33. Menyekői-erdő	MNTI	80-89
34. Dörgő-hegy /Keszélő/	MNTI	80-168
35. Dörgő-hegy	MNTI	81-84
36. Durrogós-tető HK'81	MNTI	81-84
37. Öreghálás HK'81	MNTI	81-84
38. Mánchegy HK'81	MNTI	81-84

BAKONY HEGYSÉG

39. Öreghálás		UNY. MNTI 82-95
40. Dörgő-hegy /Hárskúti-erdő/		MNTI 82-115
41. Cerina-erdő /Bakony/		MNTI 82-137
42. Csabrendeki-erdő		MNTI 83-103
43. Károlyháza		MNTI 83-103
44. Hamuház	Volán Kupa 1984	MNTI 84-32
45. Menyeki-erdő		MNTI 84-100
46. Jákó-hegy /Nyugat/		MNTI 85-14
47. Jákó-hegy /Kelet/		MNTI 85-14
48. Jákó-hegy /Nyugat/		UNY. KV 1986
49. Dörgő-hegy	XII.BARÁTSÁG KUPA	VÁTI ROTA 87.166

1. BAKONY

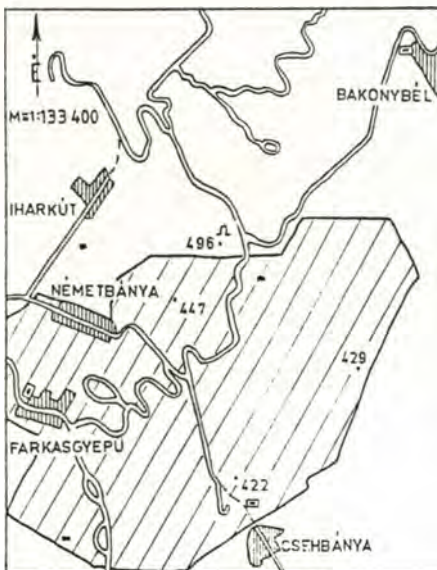


PÉTI HEGYEK

1966

M=1:25 000/5m H: 1966. IV.

2. BAKONY



NEMZETKÖZI HUNGÁRIA ÉS PANNONIA

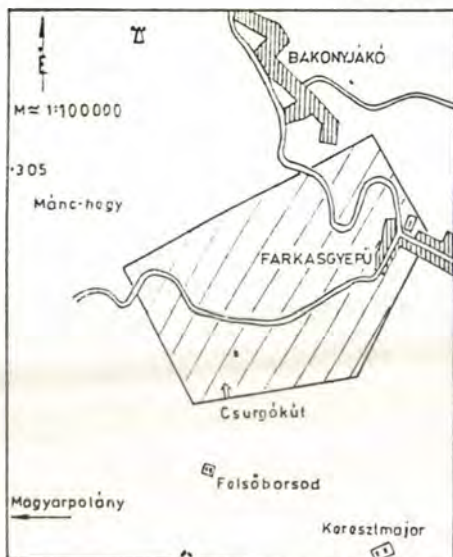
KUPA 1967

M=1:25 000/5m

Cím és felülnyomás nélkül is.

MNTI

3. BAKONY



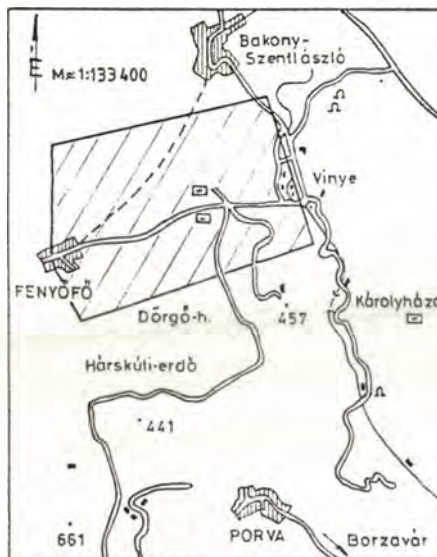
EDZŐPÁLYA TÉRKÉP

MNTI 1957

M=1:25 000/5m

NZK Hungária és Pannónia Kupa 1957 versenyéhez.

4. BAKONY



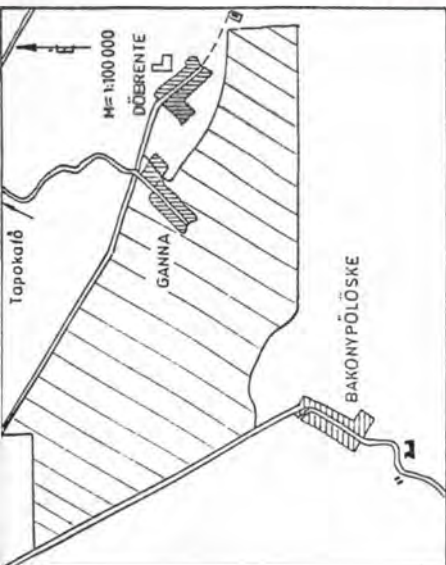
(Fenyőfő-Vinye)

1969

M=1:25 000

5.

BAKONY



DÖBRENTE KUPA 1968.

1968

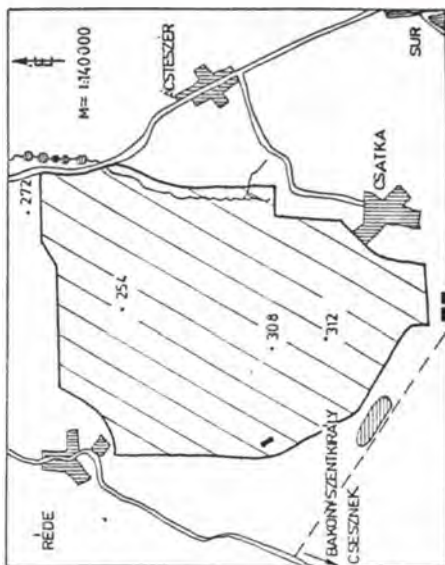
M: 1:25000/10 m

H: 1968. VIII.

Farkas-hegy, pápai kiadás.

6.

BAKONY



BAKONY 2

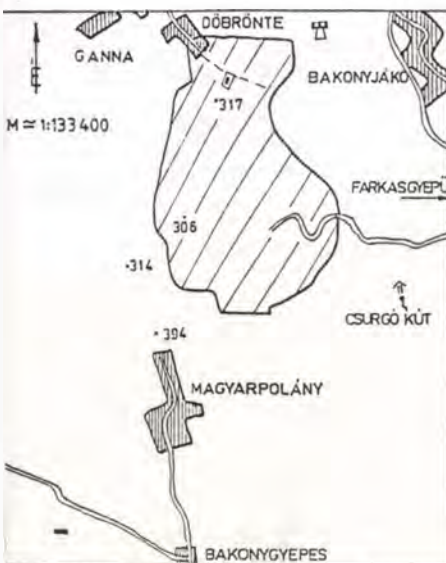
1969-603-293

M: 1:25000/5 m

3000 pld.

7.

BAKONY



DÖBRENTE KUPA 1969

1969

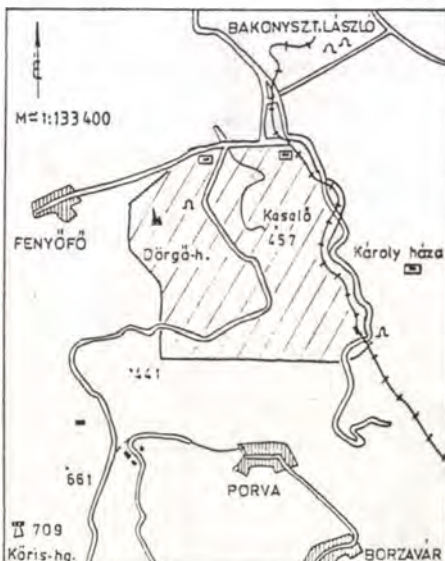
M: 1:20000/10 m

H: 1969. VIII.

Helyi kiadás

8.

BAKONY



Keselő-B.sztl. lászlói erdő

1969

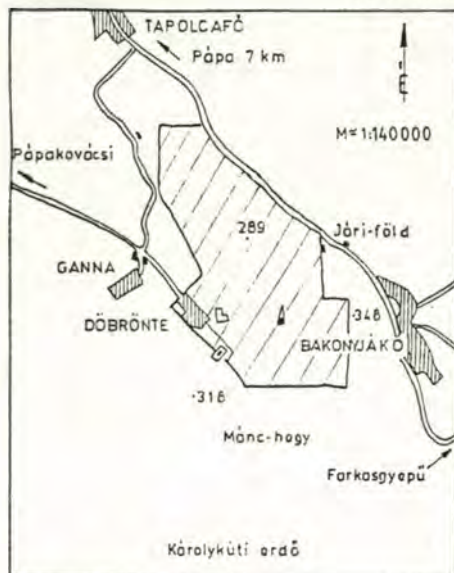
M: 1:25000/10 m

H: 1969. II-III. (Helyi kiadás)

Felszabadulási emlékverseny 1969.

9.

BAKONY



DÖBRÖNTE KUPA 1970

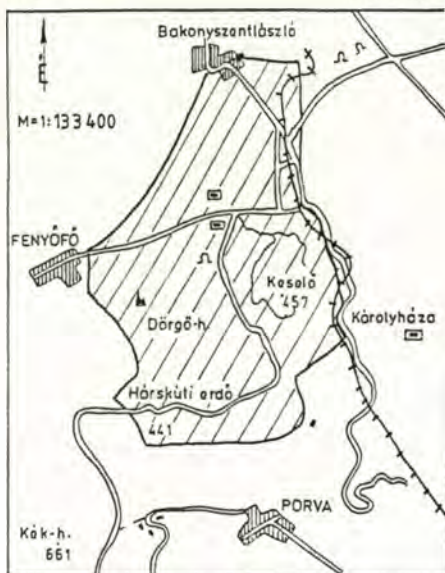
1970

M=1:20000 / 10 m H: 1970. VI.-VII.

(4. színű helyi kiadás)

10.

BAKONY



BAKONY 3

MNTI 1970

M=1:25000 / 5 m

H: 1970. VI.

3000 pld.

11.

BAKONY



BAKONY 4

(Márkó.)

MNTI 1971

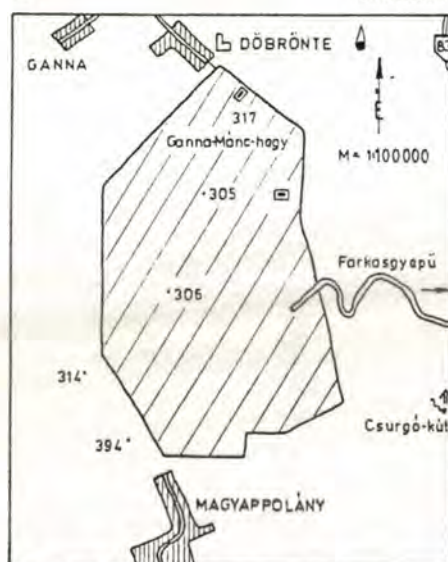
M=1:20000 / 5 m

H: 1971. V.

2000 pld.

12.

BAKONY



DÖBRÖNTE KUPA 1971

1971

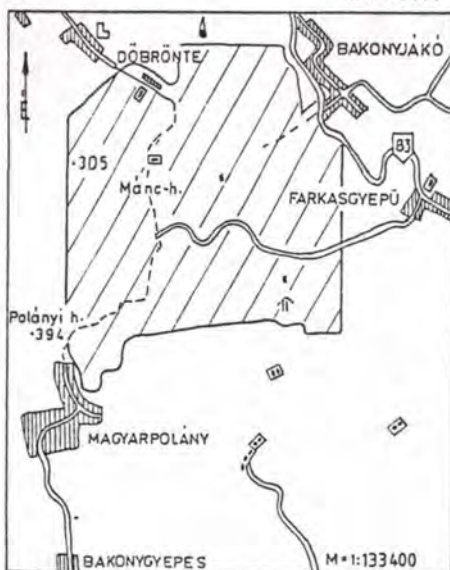
M=1:20000 / 5 m

H: 1971. VII.

4 színű helyi kiadás



13. BAKONY



P. T. 1. 1971

M = 1:20000/5 m H: 1971. VII-X.

Helyi kiadás

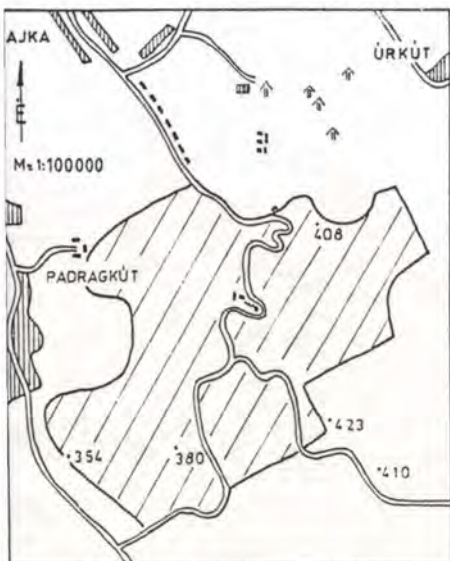
14. BAKONY



C SINGERVÖLGY (Bakony) MNTI 1972

M = 1:20000/5 m H: 1972. VI. 1500 pld.

15. BAKONY



SÁRCSI-KÚT (Bakony) MNTI 1972

M = 1:20000/5 m H: 1972 1500 pld.

16. BAKONY

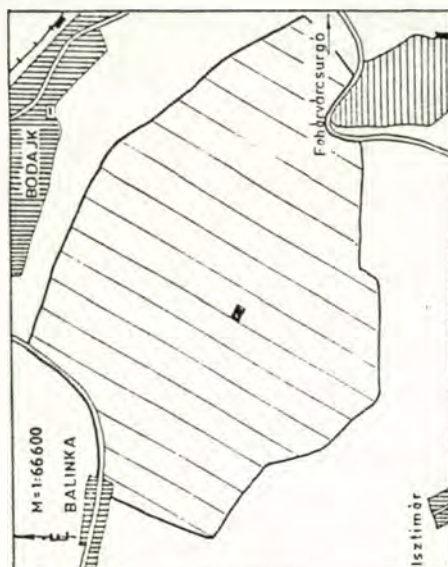


GAJA-SZURDOK (Bakony) MNTI 1972

M = 1:20000/25 m H: 1972. VII. 1500 pld.

17.

BAKONY



GAJA-SZURDOK (Bakony)

MNTI 1972

M=1:20000/2,5 m

H: 1972.VI.

1500 pld.

Csonka utánnymás

18.

BAKONY



MÁNCHEGY

MNTI 1973

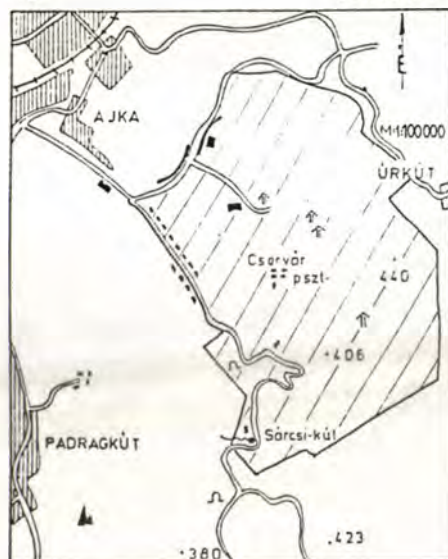
M=1:20000/5 m

H: 1973.

2000 pld.

19.

BAKONY



C SINGERVÖLGY (Bakony) UNY.

MNTI 74-18

M=1:20000/5 m

H: 1972.VI.

1500 pld.

20.

BAKONY



C SALÁNYOS-VÖLGY

MNTI 74-138

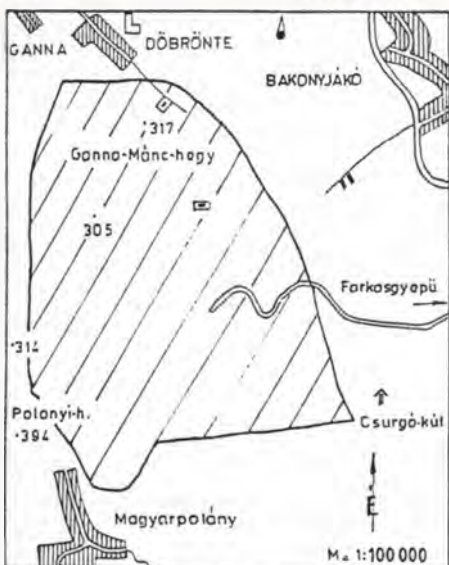
M=1:20000/5 m

H: 1974.VI.

3000 pld.

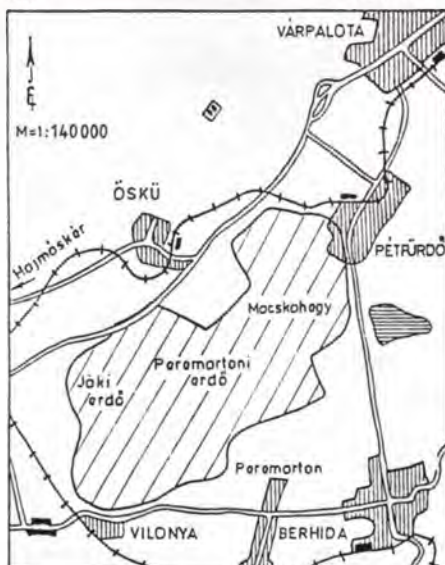
ORSZÁGOS NAPPALI EGYÉNI BAJNOKSÁG 1974.

21. BAKONY



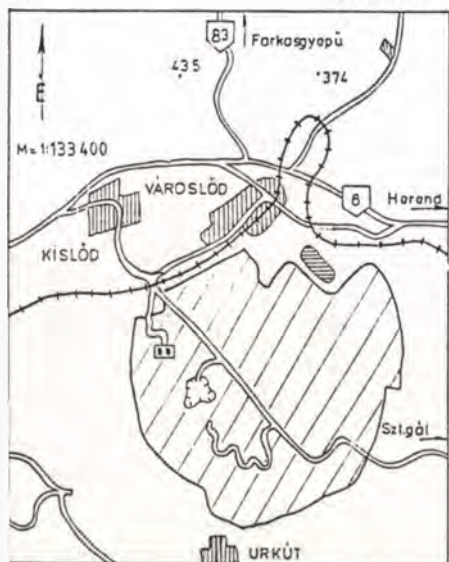
MÁNCHEGY UNY MNTI 75-78  
M: 1:20000/5m H: 1973. 3000 pld.

22. BAKONY



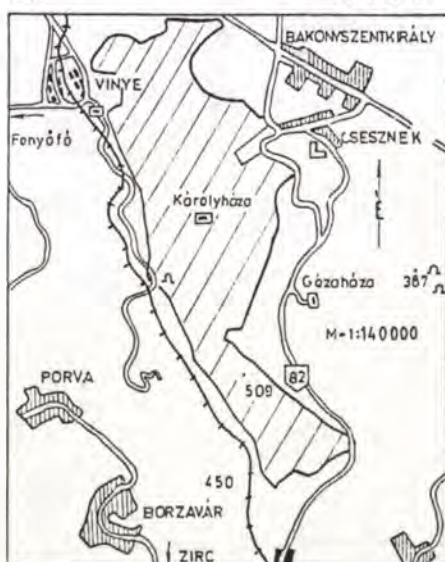
JÁKÓ-HEGY MNTI 76-49  
M: 1:20000/5m H: 1975. XI. 3000 pld.  
HUNGÁRIA KUPA 1976.

23. BAKONY



CSÁLÁNYOS-VÖLGY MNTI 76-71  
M: 1:20000/5m H: 1976. III. 4000 pld.  
HUNGÁRIA KUPA 1976.

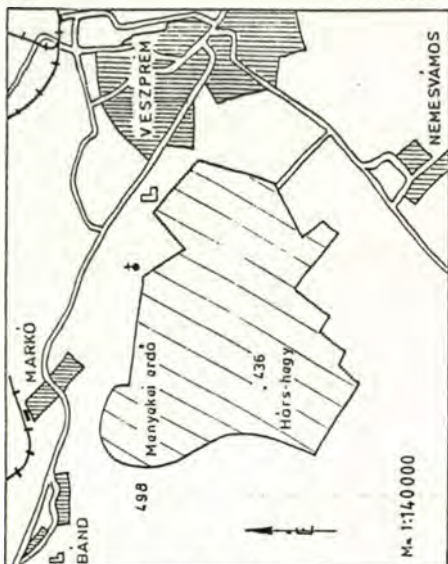
24. BAKONY



KÁROLYHÁZA MNTI 76-71  
M: 1:20000/5m H: 1976. III. 8000 pld.  
HUNGÁRIA KUPA 1976.

25.

BAKONY



MENYEKI-ERDŐ

MNTI 76-71

M 1:20000/5m

H:1975.XII.

4000 pld.

HUNGÁRIA KUPA 1976

26.

BAKONY



JÁKÓ-HEGY

UNY.

MNTI 77-1

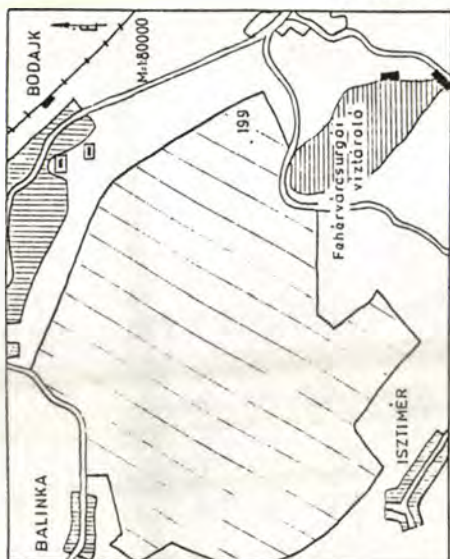
M 1:20000/5m

H:1975.XI.

3000 pld.

27.

BAKONY



GAJA-SZUROK

MNTI 77-29

M 1:20000/5m

H:1977. I-III.

9000 pld.

28.

BAKONY



BENDE-ERDŐ

MNTI 77-172

M 1:20000/5m

H:1977. VI.

6000 pld.

29.

BAKONY



KÁROLYHÁZA

MNTI 79-88

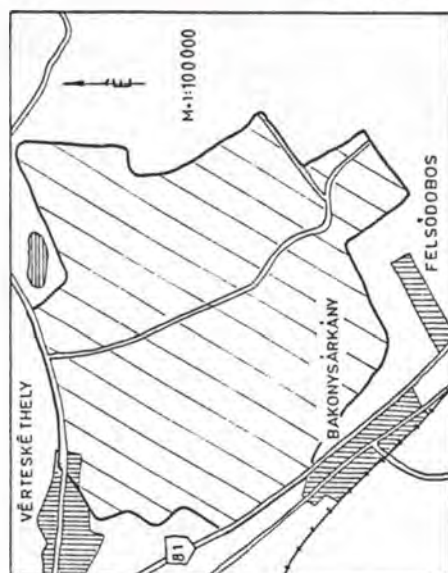
M:1:20000/5 m H:1976.III.

3000 pld.

Javított utányomás

30.

BAKONY



DURDÓ EÖTVÖS

MNTI 79-110

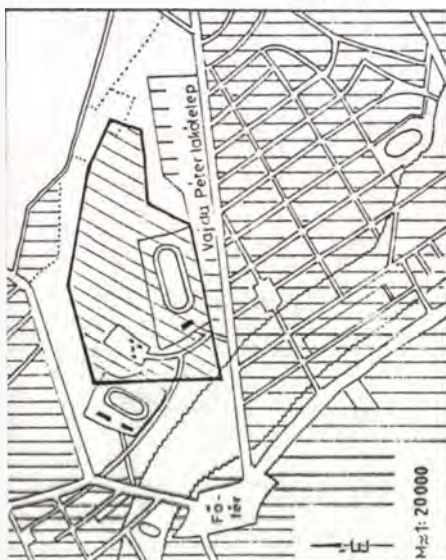
M:1:20000 Alopszintköz: 25 m

3000 pld.

Helyesbítés: 1979. III-IV.

31.

BAKONY



PÁPA - VÁRKERT)

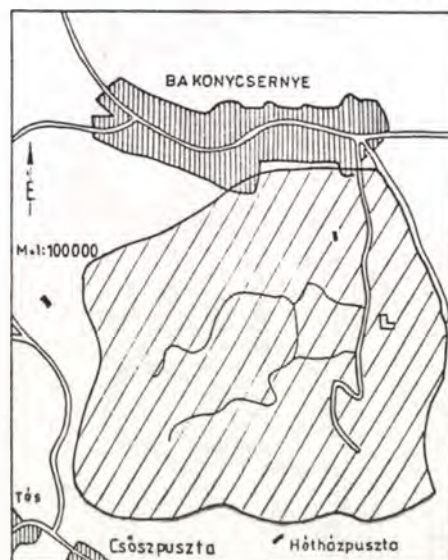
1979

M:1:5000 H:1979

Helyi kiadás

32.

BAKONY



HAMUHÁZ

MNTI 79-166

M:1:15000/5 m

H:1978.XI.

6000 pld.

Nemzetek versenye 1979.

33.

BAKONY



**TEKEROS-VÖLGY** Manyskei-erdő MNTI 80-89  
 M=1:20000/5 m H:1979.XI. 3000 pld.

34.

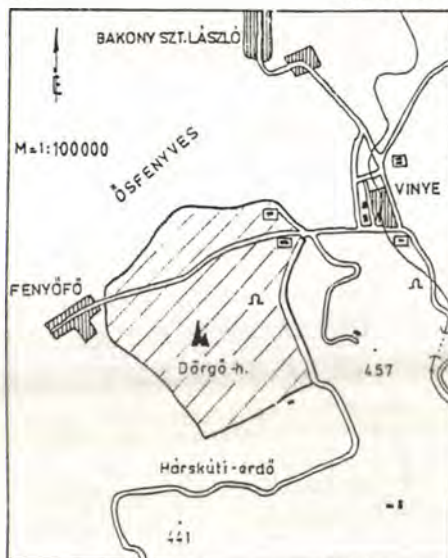
BAKONY



**DÖRGŐ-HEGY** (Kasaló) MNTI 80-164  
 M=1:15000/5 m H:1980.II-VI. 6000 pld.

35.

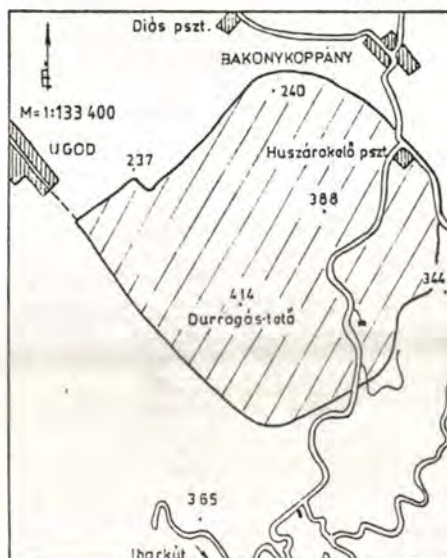
BAKONY



**DÖRGŐ-HEGY** MNTI 81-84  
 M=1:15000/5 m H:1981.III-V. 8000 pld.

36.

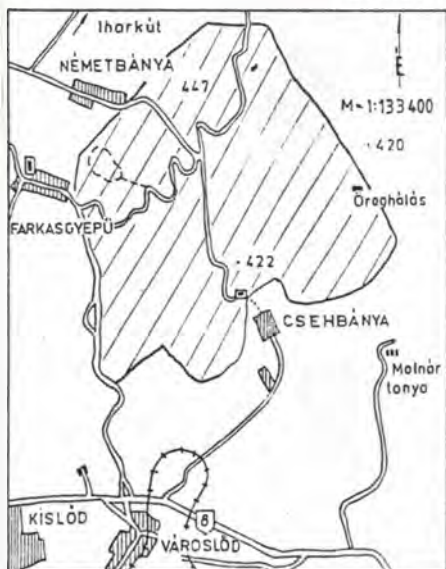
BAKONY



**DURROGÓS-TETŐ** MNTI 81-84  
 M=1:20000/5 m H:1981.I-IV. 8000 pld.  
 HUNGARIA KUPA '81

37.

BAKONY



ÖREGHÁLÁS

MNTI 81-84

M=1:20000/5 m

H: 1981. I-IV.

8000 pld.

HUNGÁRIA KUPA '81

38.

BAKONY



MÁNCHEGY

MNTI 81-84

M=1:20000/5 m

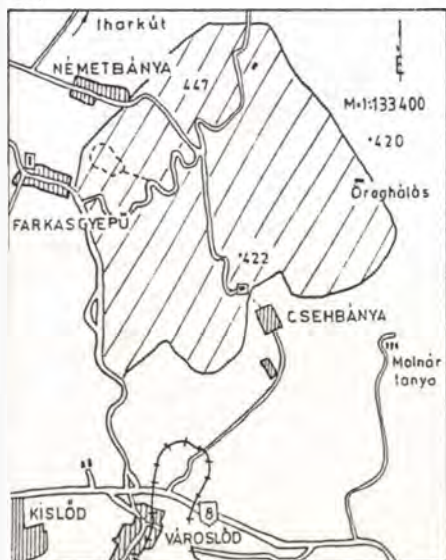
H: 1981. I-IV.

8000 pld.

HUNGÁRIA KUPA '81

39.

BAKONY



ÖREGHÁLÁS

UNY.

MNTI 82-95

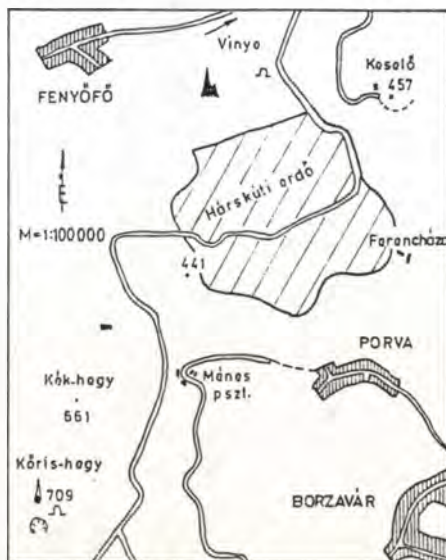
M=1:20000/5 m

H: 1981. I-IV.

4000 pld.

40.

BAKONY



DÖRGŐ-HEGY (Hárskúti-erdő)

MNTI 82-115

M=1:15000/5 m

H: 1982

6000 pld.

41.

BAKONY



CERINA ERDŐ (Bakony)

MNTI 82-137

M: 1:20000/5 m H: 1982

5000 pld.

42.

BAKONY



CSABRENDEKI-ERDŐ

MNTI 83-103

M: 1:15000/5 m H: 1982-83

5000 pld.

VB Tartalék terep - ONEB 83 -

43.

BAKONY



KÁROLYHÁZA

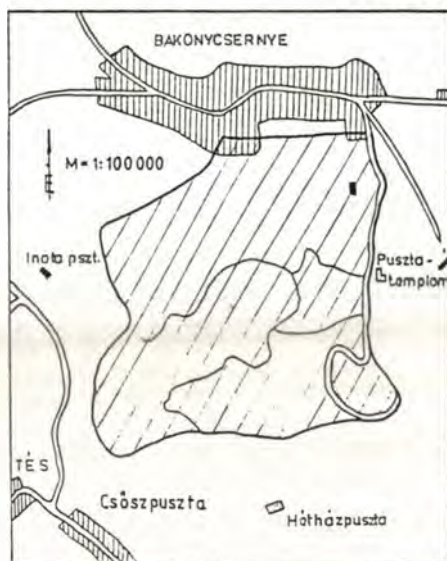
MNTI 83-103

M: 1:15000/5 m H: 1982-83

5000 pld.

44.

BAKONY



HAMUHÁZ

MNTI 84-32

M: 1:15000/5 m H: 1983

4000 pld.



45.

## BAKONY



MENYEKEI-ERDŐ

MNTI 84-100

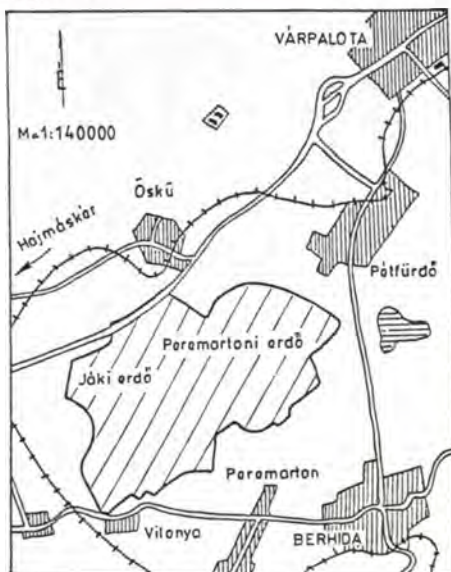
M=1:15000/5m

H:1984

4000 pld.

46.

## BAKONY



JÁKÓ-HEGY (NYUGAT)

MNTI 85-14

M=1:15000/5m

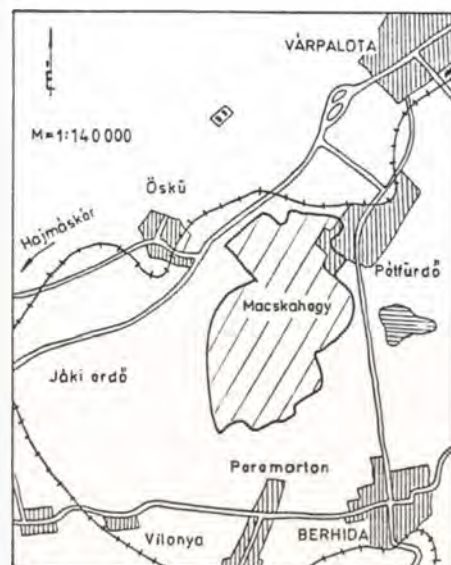
H:1984

4000 pld.

Semmelweis Ignác Emlékvorseny

47.

## BAKONY



JÁKÓ-HEGY (KELET)

MNTI 85-14

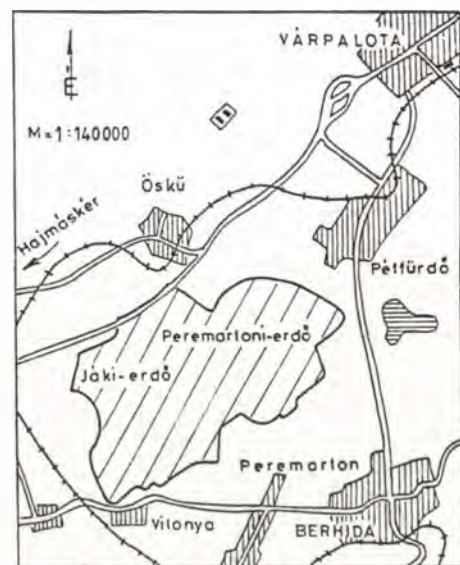
M=1:15000/5m

H:1984

4000 pld.

48.

## BAKONY



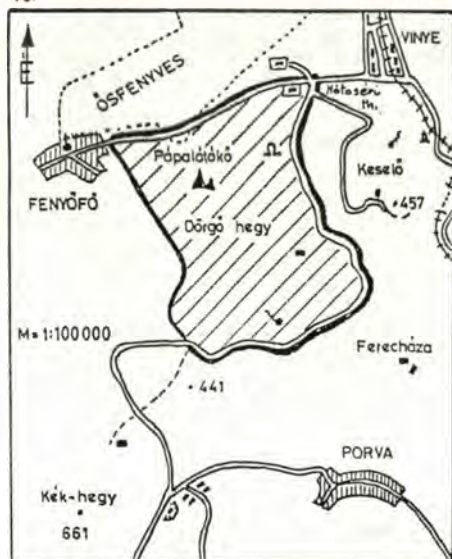
JÁKÓ-HEGY (NYUGAT) UNY.

KV.1986

M=1:15000/5m

H:1984

4000 pld.



DÖRGŐ HEGY VÁTI ROTA 87. 166.

M=1:15000/5m H:1987 5000 pld.

XII. BARÁTSÁG KUPA



A tájékoztató térképek rendszerbe foglalásához Magyarország területét tájegységekre bontottuk, elsősorban a tájútó térképek elhelyezkedése szempontjából és néhány összevonástól eltekintve tartottuk magunkat a "Tájékoztatói futás kiskönyvtára" sorozat 4. kötetében leírt tájegységekhez.

A tájegységek számozását általában nyugatról - keletre ill. északról - délre haladva határoztuk meg, az alábbiak szerint:




- |  |   |
|--|---|
| 1. Sopron-Kőszegi hegység                  | 13. Mecsek-Villányi hegység               |
| 2. Vasi-Zalai dombvidék                    | 14. Börzsöny hegység                      |
| 3. Kis Alföld                              | 15. Cserhát                               |
| 4. Bakony                                  | 16. Karancs-Medves                        |
| 5. Balatonfelvidék és a Keszthelyi hegység | 17. Mátra hegység                         |
| 6. Vértes hegység                          | 18. Bükk hegység és az Ó-Bükk             |
| 7. Velencei hegység                        | 19. Aggtelek - Cserhát                    |
| 8. Gerecse - Gete                          | 20. Zempléni hegység                      |
| 9. Pilis hegység                           | 21. Gödöllő és a Cegléd-Berceli dombvidék |
| 10. Budai hegység                          | 22. Duna - Tisza Közé                     |
| 11. Mezőföld                               | 23. Tiszántúl                             |
| 12. Somogy-Tolnai dombvidék                |   |

# BALATONFELVIDÉK

KE SZTHELYI - HEGYSÉG



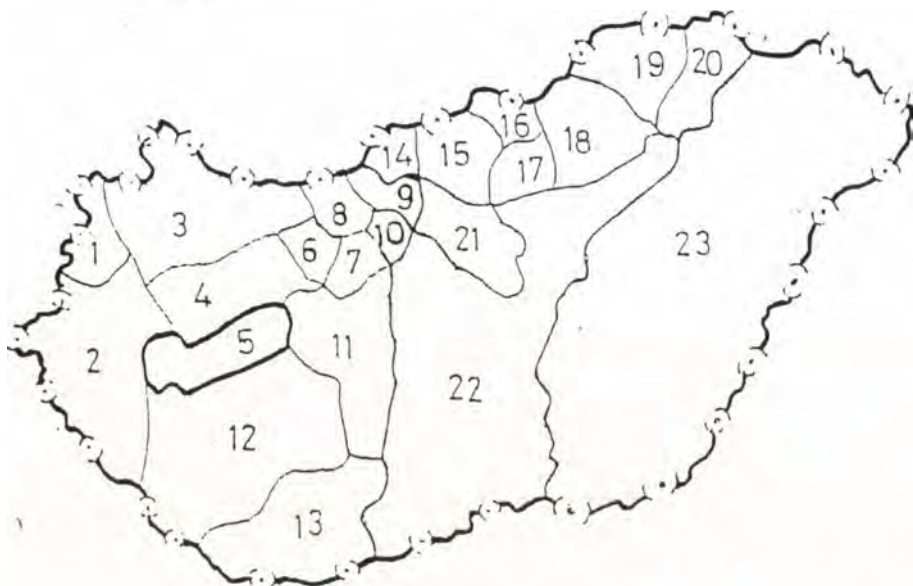
SÜMEGI VÁR



5. BALATON - FELVIDÉK, A BALATON ÉS A  
KESZTHELYI HEGYSÉG

Határai:

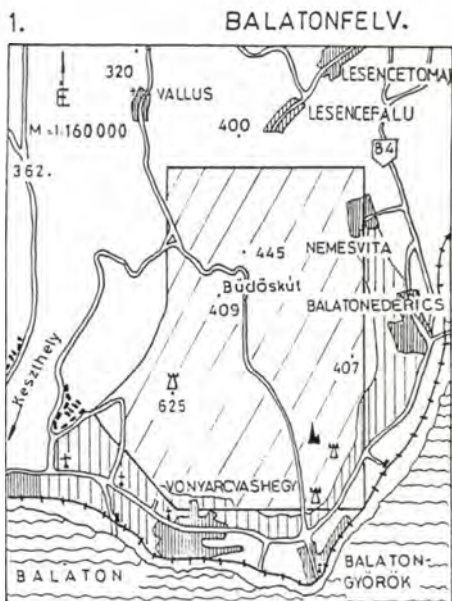
Zalaszentgrót - vasútvonal - Ukk - Sümeg  
- 84-es műút - Tapolca - Nagyvázsony -  
- Veszprém - 8-as és 72-es műút - Bala-  
tonkeresztúr - Sármellék - Zalaapáti -  
- Zalaszentgrót.



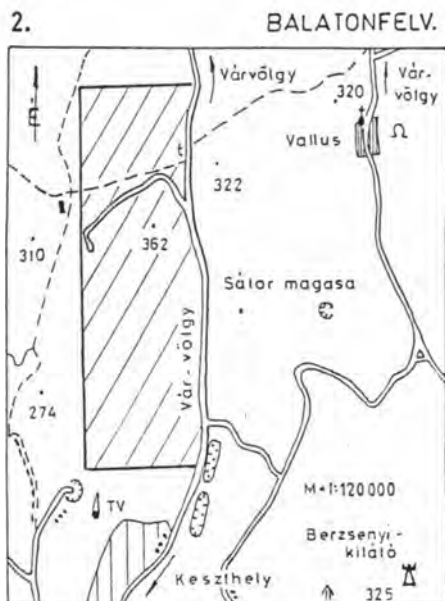
## BALATONFELVIDÉK - KESZTHELYI HEGYSÉG

1. 1965.évi Balaton Kupa Tájékoztatói Verseny	MENTI 1965
Nemesvita - Vonyarcvashegy	
2. 1965.évi Balaton Kupa Edzőterep	MENTI 1965
Vérvölgy - Rezi	
3. 1966.évi Balaton Kupa Tájékoztatói Verseny	MENTI 1966
Balatonfüred - Pelsőrs	
4. Internacionale Balaton Pokal 1966	MENTI 1966
Balatonfüred - Balatonszöllős	
5. Internacionale Balaton Pokal 1966	MENTI 1966
Aszófő	
6. /Balatonarács ÉNY./ Helyi kiadás	1966
7. Balaton 1	1969-603-196
8. Balatonfelvidék 2	MENTI 1971
9. Balatonfelvidék 3/1	MENTI 1972
10. Balatonfelvidék 3/2	MENTI 1972
11. Balatoni Uttörőváros és Környéke /légi fotó/	MENTI 75-62
12. Ság - erdő	MENTI 75-126
13. Hegytő	MENTI 79-22
14. Királykút	MENTI 79-110
15. Hegytő	UNY. MENTI 80-168
16. Koloskavölgy	MENTI 81-22
17. Koloskavölgy	UNY. MENTI 82-95
18. Sátor magas VB Próbanyomat	MENTI 1983
19. Kerek mező - Szépkilátó VB Próbanyomat	MENTI 1983
20. Sátor magas - Büdöskút VB Próbanyomat	MENTI 1983
21. X. Tájékoztatói Futó Világbajnokság	MENTI 83-101
Sátormagas Javitott kiadás és	MENTI 83-102
22. X. Tájékoztatói Futó Világbajnokság	MENTI 83-102
Terepbemutató - Kerekmező - Szépkilátó	
23. X. Tájékoztatói Futó Világbajnokság Edzőterep	MENTI 83-102
24. Büdöskút	MENTI 83-103
25. Királykút	MENTI 85-92

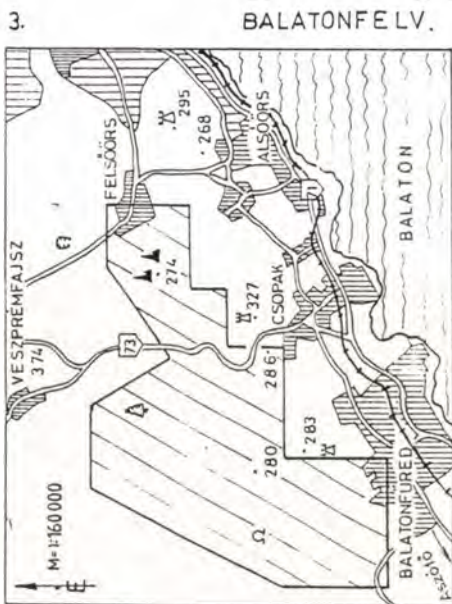




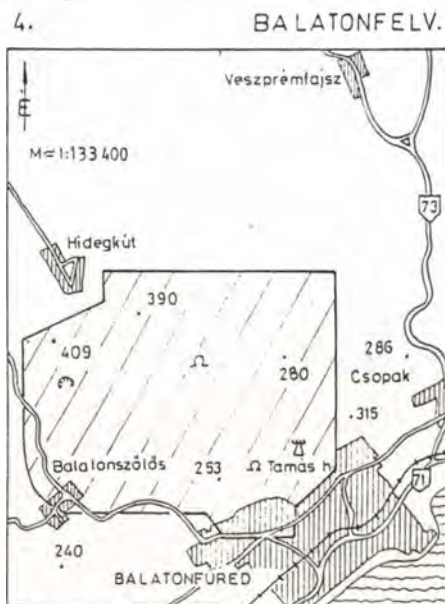
1965. évi BALATON KUPA TÁJÉKOZÓDÁSI  
M=1:25000/5m VERSENYEK  
MNTI 1965



INTERNATIONALE BALATON POKAL 1965  
M=1:25000/5m TRAINING  
Keszthelyi hegység

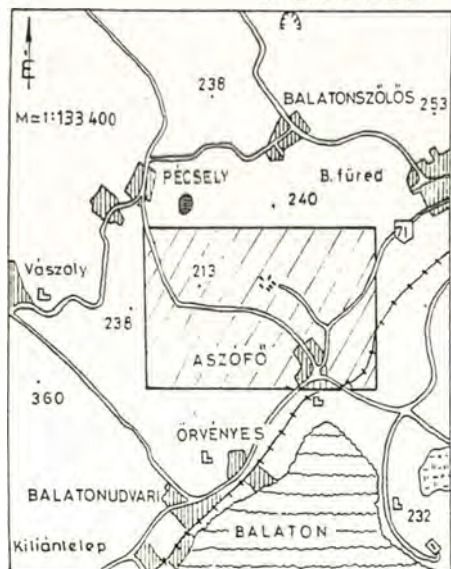


1966. évi BALATONI KUPA  
TÁJÉKOZÓDÁSI VERSENYEK



1966. évi BALATONI KUPA  
TÁJÉKOZÓDÁSI VERSENYEK

5. BALATONFELV.

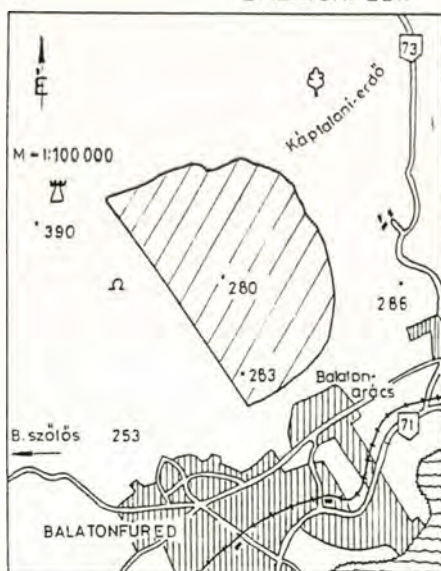


INTERNATIONAL BALATON POKAL 1966

M=1:25 000

MNTI 1966

6. BALATONFELV.



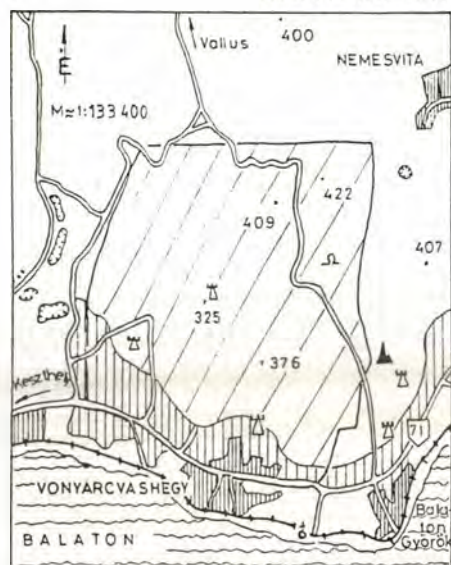
(BALATONARÁCS ÉNY)

1966

M=1:25 000

Helyi kiadás

7. BALATONFELV.



BALATON 1

1969-603-196

M=1:25 000/5m

3000 pld

8. BALATONFELV.



BALATONFELVIDÉK 2

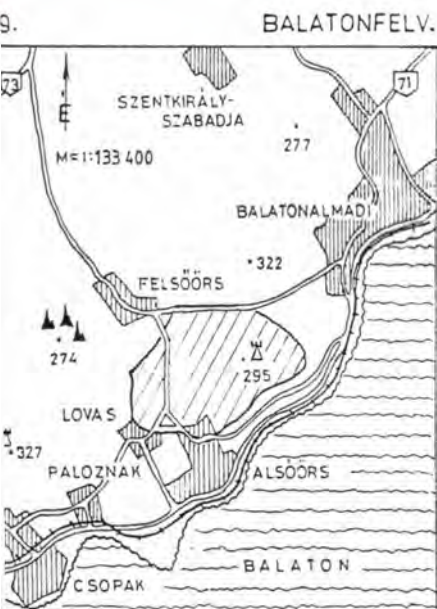
MNTI 1971

M=1:20 000/5m

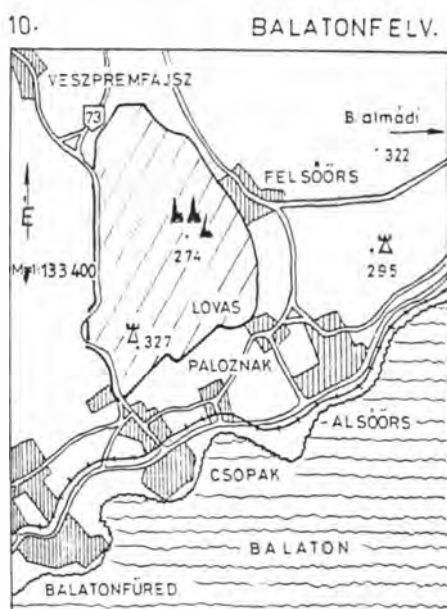
H: 1971. IV.

4000 pld.

(Balatonfüred)



BALATONFELVIDÉK 3/1 MNTI 1972  
 M=1:20000/5m H:1971 4000 pld  
 (ALSŐÖRS)



BALATONFELVIDÉK 3/2 MNTI 1972  
 M=1:20000/5m 4000 pld  
 (CSOPAK)

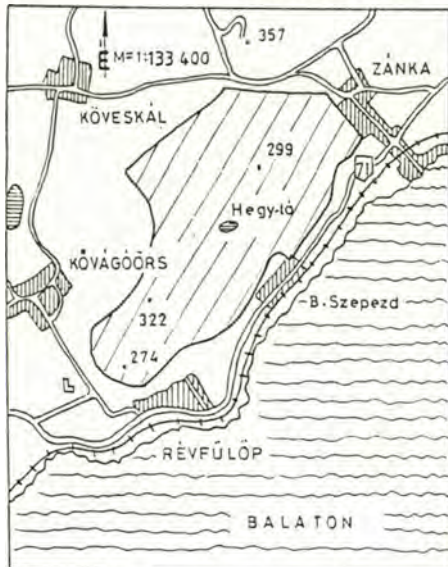


BALATONI ÚTTÖRŐVÁROS ÉS KÖRNYÉKE  
 M=1:10000/2,5m H:1975.II. MNTI 75-62  
 5000 pld.



SÁGH-ERDŐ MNTI 75-126  
 M=1:20000/2,5m H:1975.II. 4000 pld.

13. BALATON-FELV.



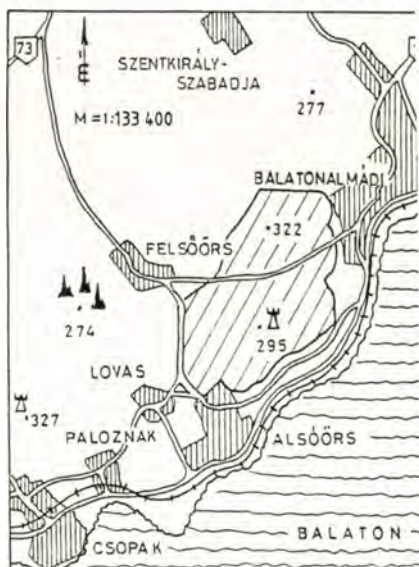
HEGY-TŐ

MNTI 79-22

M = 1:20000/5 m

H: 1978. IX-XII. 3000 pld.

14. BALATON-FELV.



KIRÁLYKÚT

MNTI 79-1

M = 1:20000/5 m H: 1979. III.

3000 pld.

15. BALATONFELV.



HEGY-TŐ

UNY.

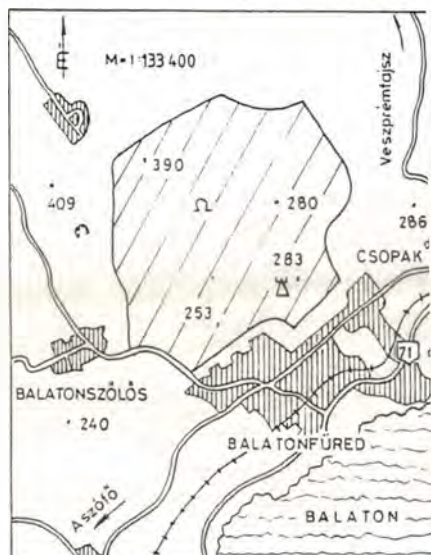
MNTI 80-168

M = 1:20000/5 m

H: 1978. IX-XII.

3000 pld.

16. BALATONFELV.



KOLOSKA VÖLGY

MNTI 81-22

M = 1:20000/5 m

H: 1980. IX-XI.

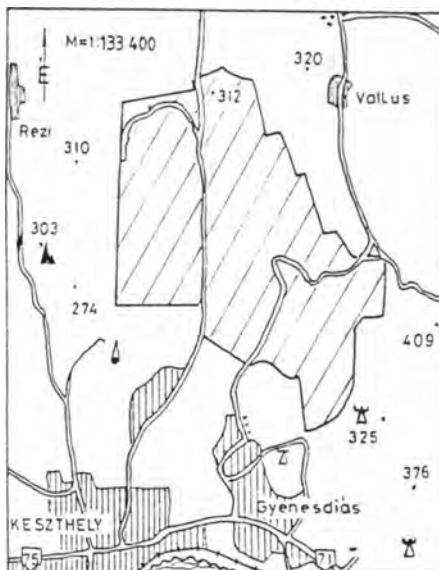
4000 pld.

17. BALATONFELV.



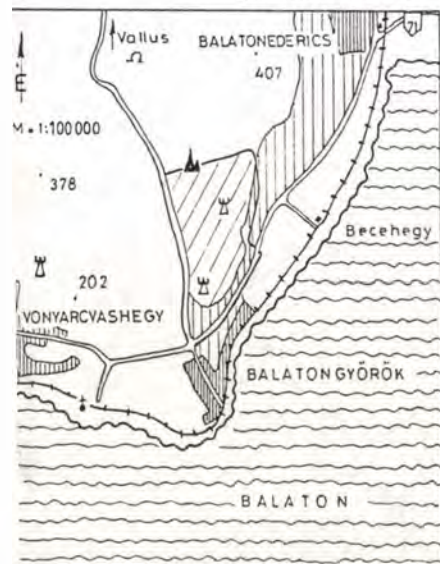
KOLOSKA VÖLGY UNY. MNTI 82-95  
 1:20000/5m H:1980.IX-XI. 4000 pld

18. BALATONFELV.



SÁTOR MAGAS MNTI 1983  
 M=1:15 000/5m H:1982-83 50 pld  
 1983. évi VB. PRÓBANYOMATA

19. BALATONFELV.



ÉRÉK-MEZŐ (SZÉPKILÁTÓ) MNTI 1983  
 1:15000/5m H:1983 50 pld.  
 1983. évi VB. PRÓBANYOMAT

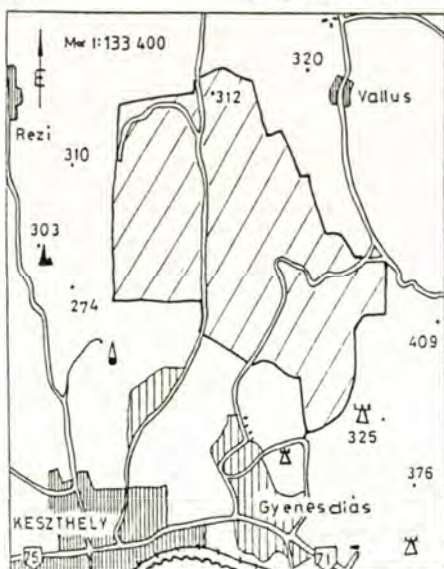
20. BALATONFELV.



SÁTOR MAGAS (BÜDÖSKÜT) MNTI 1983  
 M=1:15000/5m H:1982 50 pld.  
 1983. évi VB. PRÓBANYOMAT

21.

BALATONFELV.



SÁTOR-MAGAS

MNTI 83-101 UNY: 83-102

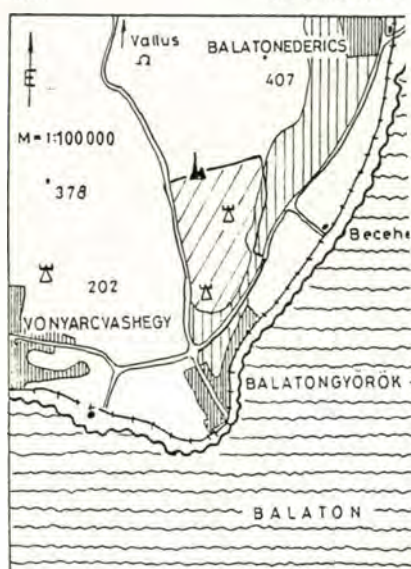
M=1:15000/5m

12000 pld. 6400 pld.

X. TÁJÉKOZÓDÁSI FUTÓ VILÁGBAJNOKSÁG

22.

BALATONFE



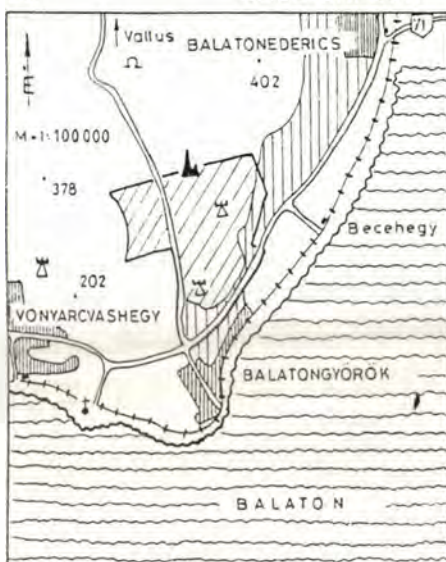
KERÉK-MEZŐ (SZÉPKILÁTÓ) MNTI 8

M=1:15000/5m H:1983 6400 pld.

X. TÁJÉKOZÓDÁSI FUTÓ VB. TEREPBEMUTATÓ

23.

BALATONFELV.



KERÉK-MEZŐ

MNTI 83-102

M=1:15000/5m

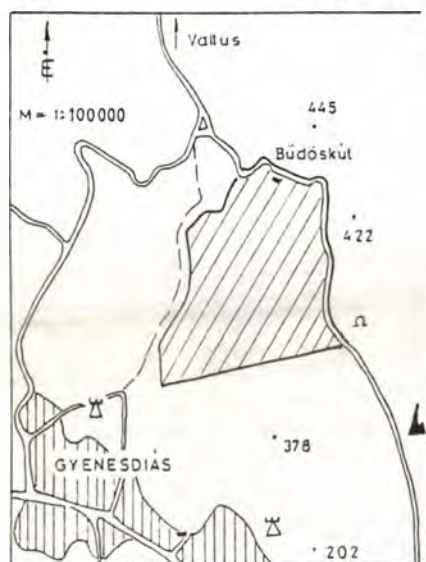
H: 1983

6400 pld.

1983 évi VB. F. Edzőterepe

24.

BALATONFELV.



BÜDÖS-KÚT

MNTI 83-10

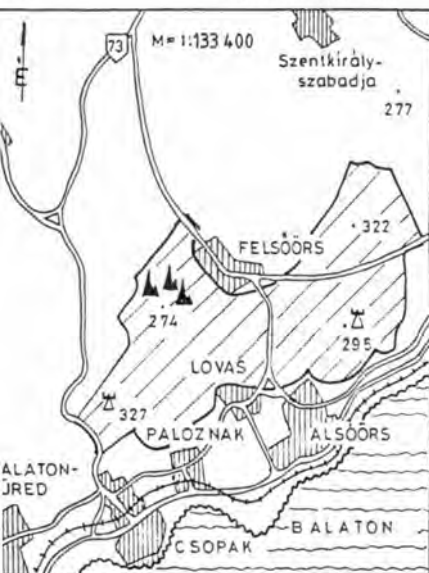
M=1:15000/5m

H: 1982

5000 pld.

5.

## BALATONFELV.




IRÁLYKÜT

MNTI 85-92

=1:15 000/5 m

H: 1985

3000 pld



A tájékoztató térképek rendszerbe foglalásához Magyarország területét tájegységekre bontottuk, elsősorban a tájútó térképek elhelyezkedése szempontjából és néhány összevonástól eltekintve tartottuk magunkat a "Tájékoztatói futas kiskönyvtára" sorozat 4. kötetében leírt tájegységekhez.

A tájegységek számozását általában nyugatról - keletre ill. északról - délre haladva határoztuk meg, az alábbiak szerint:



- |  |   |
|--|---|
| 1. Sopron-Kőszegi hegység                  | 13. Mecsek-Villányi hegység               |
| 2. Vasi-Zalai dombvidék                    | 14. Börzsöny hegység                      |
| 3. Kis Alföld                              | 15. Cserhát                               |
| 4. Bakony                                  | 16. Karancs-Medves                        |
| 5. Balatonfelvidék és a Keszthelyi hegység | 17. Mátra hegység                         |
| 6. Vértes hegység                          | 18. Bükk hegység és az Ó-Bükk             |
| 7. Velencei hegység                        | 19. Aggtelek - Cserhát                    |
| 8. Gerecse - Gete                          | 20. Zempléni hegység                      |
| 9. Pilis hegység                           | 21. Gödöllő és a Cegléd-Berceli dombvidék |
| 10. Budai hegység                          | 22. Duna - Tisza köze                     |
| 11. Mezőföld                               | 23. Tiszántúl                             |
| 12. Somogy-Tolnai dombvidék                |   |



# VÉRTES HEGYSÉG



Csákvári Eszterházy kastély



## 6. V É R T E S H E G Y S É C

Határai:


Mór - Dad - Környe - Tatabánya - 100-as  
műút. - 811-es műút - Csákvár - Söréd -  
- Mór.



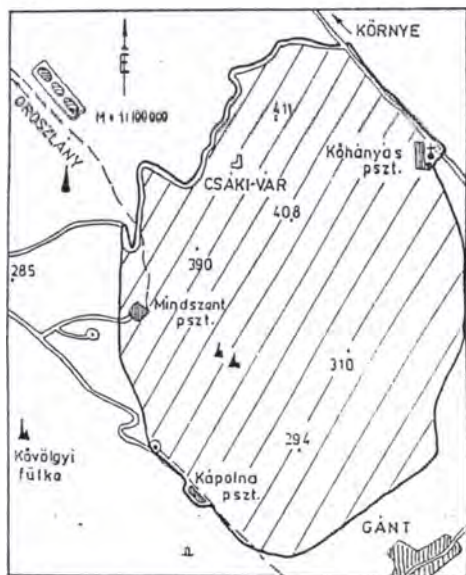
## VÉRTES HEGYSÉG

1. Kápolnapuszta ÉK - Kőhányáspuszta DNY	1966
2. Kápolnapuszta	UNY. 1967
3. MÁJUS 1. Tájékoztató Futóverseny	1967
4. Nagycsákány	1967
5. Várgesztes	1967
6. Észak-Vértes V.Nzk.Vasutas Kupa	1968-603-147
7. Vértes 7 XVI.Nzk.NOVEMBER 7. Táj.f.v.	1969
8. Vértes 5 /Várgesztes/	1969-603-297
9. Észak-Vértes VASAS KUPA	UNY. 1970
10. Vértes 1 XVII.Nzk. NOVEMBER 7 Táj.f.v.	98-1969-12
11. Vértes 9	MNTI 1970
12. Vértes 3 /Fekete-ér/	MNTI 1971
13. Vértes 4 /Kőhányás puszta/	MNTI 1971
14. Vértes 5/1 /Gesztésvár/	MNTI 1971
15. Vértes 7/1 /Nagycsákány/	MNTI 1971
16. Vértes 7/2 /Szálláskút/	MNTI 1971
17. Vértes 11 /Kotló-hegy/	MNTI 1971
18. Vértes 7/2 /Szálláskút/	UNY. MNTI 1971 /1972!/ UNY. MNTI 1971 /1972!/ UNY. MNTI 1972
19. Vértes 7/1 /Nagycsákány/	
20. Vértes 11 /Kotló-hegy/	
21. Nagycsákány	MNTI 74-98
22. Kotló-hegy	UNY. MNTI 75-78
23. Vitányvár E OL '75	MNTI 75-126
24. Kőhányás-puszta XXIV.Nzk.NOVEMBER 7 TFV.	MNTI 76-112
25. Kőhányás-puszta	UNY. MNTI 76-112
26. Síkvölgy	MNTI 76-112
27. Gesztésvár	MNTI 77-172
28. Gesztésvár K	MNTI 78-64
29. Csóka-hegy	MNTI 78-206
30. Csóka-hegy	JAV.UNY. MNTI 79-88
31. Kotló-hegy /Csákvár/ N=1:15000	MNTI 79-166
32. Kotló-hegy /Csákvár/ N=1:10000	MNTI 79-166
33. Vitányvár	MNTI 81-127
34. Kotló-hegy /Csákvár/	UNY. MNTI 81-157
35. Kőhányás-puszta /Gánt/	MNTI 82-24
36. Gesztésvár K	UNY. MNTI 82-24
37. Nagycsákány	MNTI 82-115

38. Kőhányás-puszta		MNTI 82-137
39. Gasztesvár		MNTI 83-12
40. Kotló-hegy	/Csákvár/	UNY. MNTI 83-45
41. Kőhányás-puszta		JAV. UNY. MNTI 84-32
42. Csóka-hegy		MNTI 84-100
43. Csóka-hegy		UNY. MNTI 85-60
44. Kőhányás-puszta		UNY. MN TÁTI 87-14



1. VÉRTES

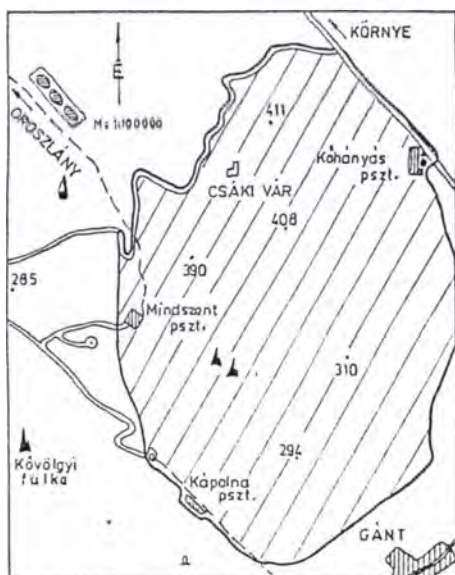


KÁPOLNAPUSZTA ÉK.  
KŐHÁNYÁSPUSZTA DNY. VÉRTES HG

M=1:25000 / Alapszintköz: 10 m

Helyesbítve: 1966. VIII.

2. VÉRTES



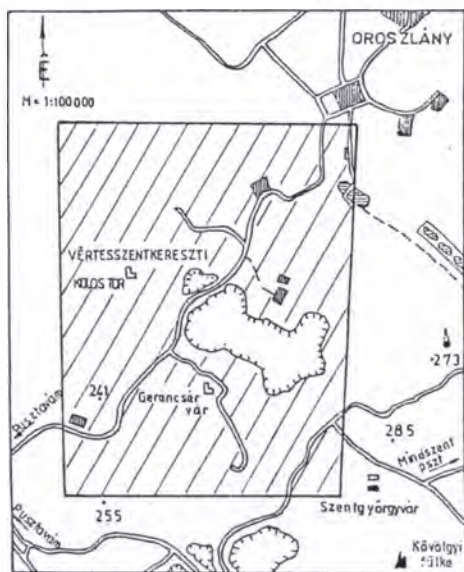
KÁPOLNAPUSZTA  
VÉRTES

M=1:25000, Alapszintköz: 10 m

Helyesbítve: 1966. VIII.

1966. évi kiadás utánnyomása.

3. VÉRTES

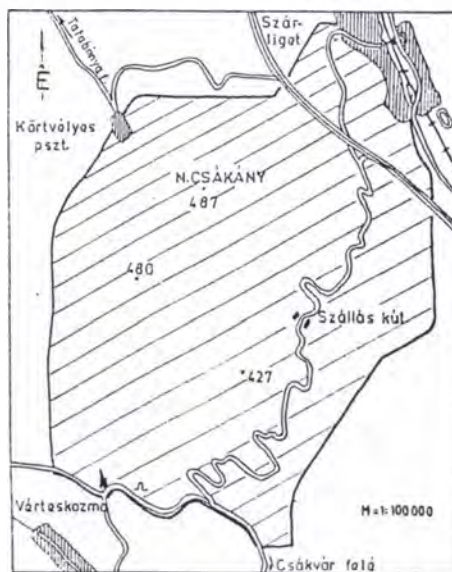


MÁJUS 1. TÁJÉKOZÓDÁSI FUTÓVERSENY

M=1:25000, Alapszintköz: 5 m

Helyesbítve: 1967

4. VÉRTES

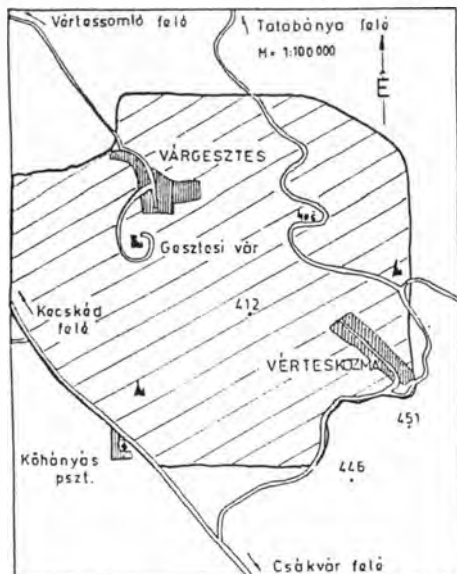


NAGYCSÁKÁNY VÉRTES HG.

M=1:25000, Alapszintköz: 10 m

Helyesbítve: 1967

5. VÉRTES

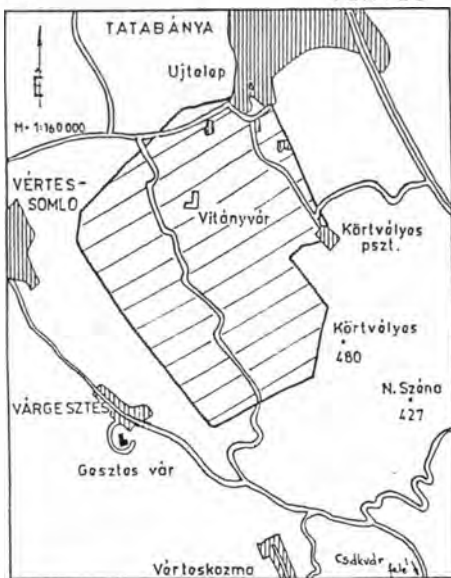


VARGESZTES VÉRTES 1967.

M=1:25000

Helyesbítve: 1967.

6. VÉRTES



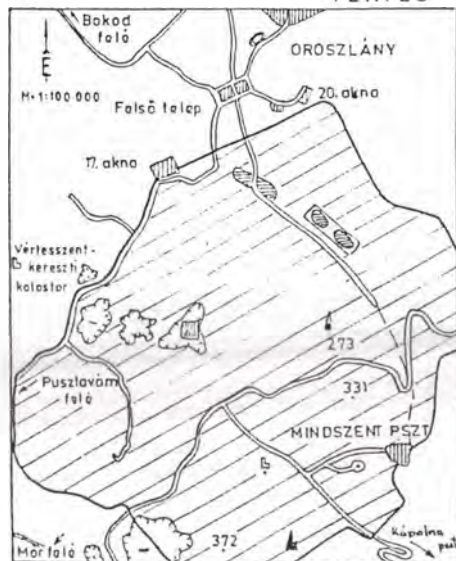
ÉSZAK-VÉRTES 1968-603-147  
2000 pld.

M=1:25000, Alapszintköz: 5m

Helyesbítve: 1968

V. NZK: VASÚTAS KUPA és CSIK J. Tájékoztatósi Futóverseny

7. VÉRTES



VÉRTES 7 1969

M=1:25000, Szintvonalak: 10 m

Helyesbítve: 1969. IX.

XVI. NY. NOVEMBER 7. Tájékoztatósi Futóverseny

8. VÉRTES



VÉRTES 5 1969-603-297  
3000 pld

M=1:25000 Alapszintköz: 5 m

Helyesbítve: 1969.



9.

VÉRTES



ÉSZAK-VÉRTÉS

1970

M: 1:25000 Alapszintköz: 5 m

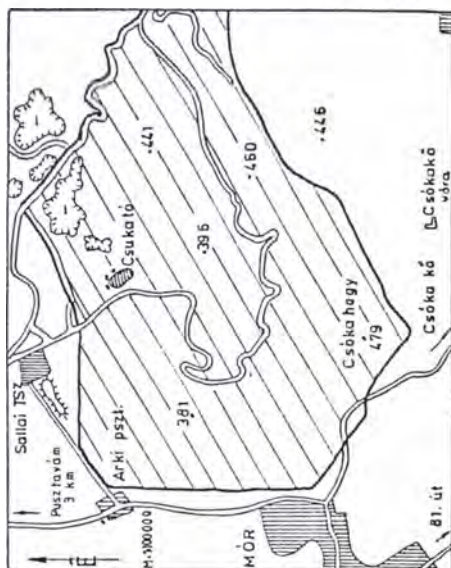
3000 pld

Helyesbítve: 1968 Javított utánnymás

VASAS KUPA

10.

VÉRTÉS



VÉRTÉS 1

1970

M: 1:25000 Alapszintköz: 5 m

98-1969-12

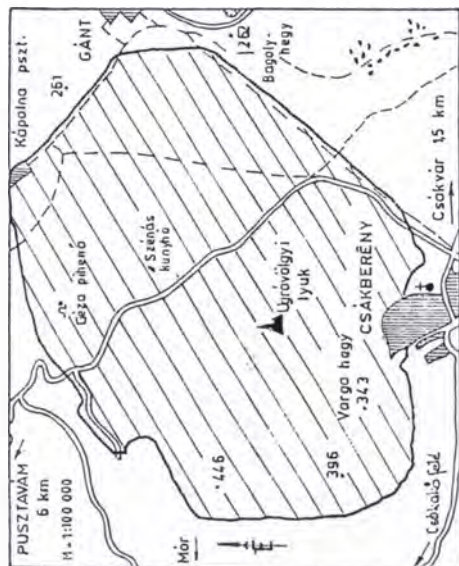
Helyesbítés: 1970 VIII. IX.

3000 pld.

XVII. HZK. „NOVEMBER 7.” Tájékozódási Futóverseny 1970.

11.

VÉRTÉS



VÉRTÉS 9

MNTI 1970

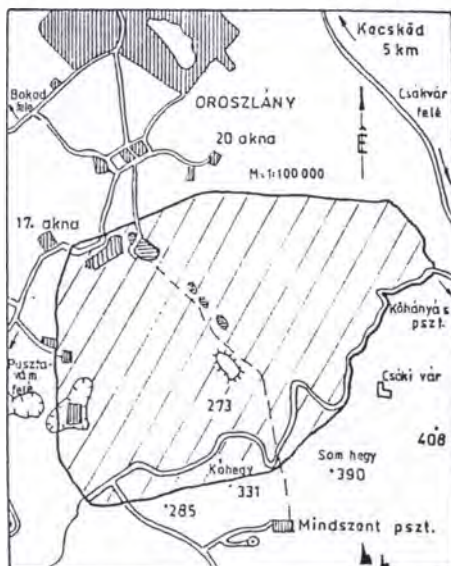
M: 1:25000 Alapszintköz: 5 m

1500 pld.

Helyesbítve: 1970. VI.

12.

VÉRTÉS



VÉRTÉS 3 (FEKETE-ÉR)

MNTI 1971.

M: 1:20000 Alapszintköz: 2,5 m

Helyesbítve: 1971. V.

13.

VÉRTES



VÉRTES 4 (Kőhánypuszta) MNTI 1971

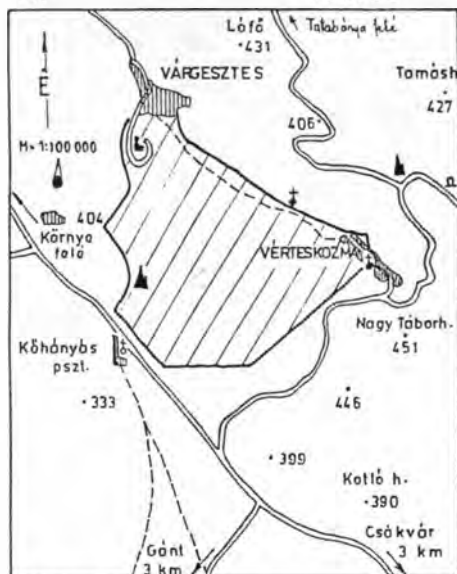
M: 1:20000 (Alapszintköz: 5 m)

4000 pld

Helyesbítés: 1971.V.

14.

VÉRTES



VÉRTES 5/1 (GESZTESVÁR) MNTI 1971.

M: 1:20000 (Alapszintköz: 5 m)

4000 pld

Helyesbítés: 1971.május.

15.

VÉRTES



VÉRTES 7/1 (NAGYCSÁKI) MNTI 1971

M: 1:20000 (Alapszintköz: 5 m)

2000 pld

Helyesbítés: 1971. május.

16.

VÉRTES



VÉRTES 7/2 (SZÁLLÁSKÚT) MNTI 1971

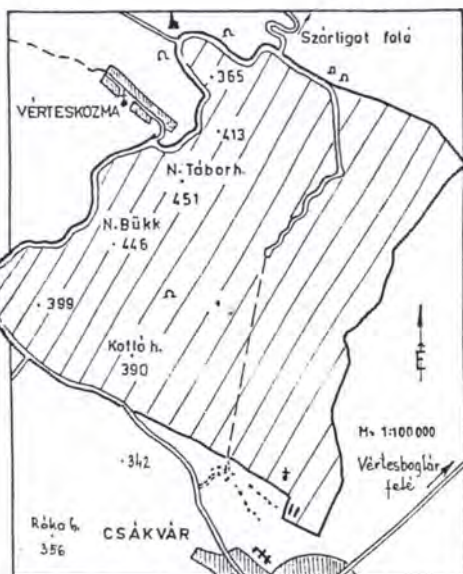
M: 1:20000 (Alapszintköz: 5 m)

2000 pld.

Helyesbítés: 1971.május.

17.

VÉRTES



VÉRTÉS 11 (KOTLÓ HEGY)

MNTI 1971

M: 1:20000 Alapszintköz: 5 m

3000 pld

Helyesbítés: 1971. VIII. IX.

18.

VÉRTÉS



VÉRTÉS 7/2 (SZÁLLÁSKÚT) MNTI 1971

M: 1:20000 Alapszintköz: 5 m

2000 pld

Helyesbítés: 1971. május.

1971. évi kiadás javított utánnomása 1972.

19.

VÉRTÉS



VÉRTÉS 7/1 (NAGYCSÁKÁNY)

MNTI 1972

M: 1:20000 Alapszintköz: 5 m

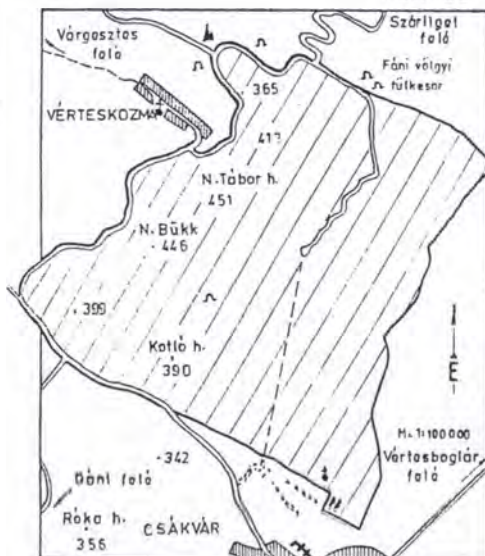
4000 pld.

Helyesbítés: 1971. V.

1971. évi kiadás utánnomása.

20.

VÉRTÉS



VÉRTÉS 11 (KOTLÓHEGY)

MNTI 1972

M: 1:20000 Alapszintköz: 5 m

6000 pld

Helyesbítés: 1971. VIII. IX.

1971. évi kiadás utánnomása.

21.

VÉRTES



NAGYCSÁKÁNY

MNTI 74-98

M = 1:20 000 Alapszintköz: 5 m

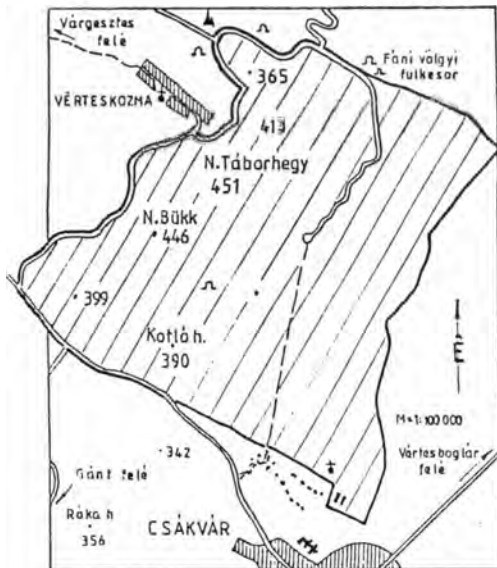
6000 pld.

Helyesbítés: 1974.V.

„ÉÖTVÖS LŐRÁND EMLÉKVERSENY MCMLXXIV”

22.

VÉRTES



KÖTÖLŐHEGY

MNTI 75-78

M = 1:20 000, Alapszintköz: 5 m

3000 pld.

Helyesbítés: 1971.VIII-IX.

1971. évi kiadás változatlan utánnyomása.

23.

VÉRTES



VITÁNYVÁR

MNTI 75-126

M = 1:20 000, Alapszintköz: 5 m

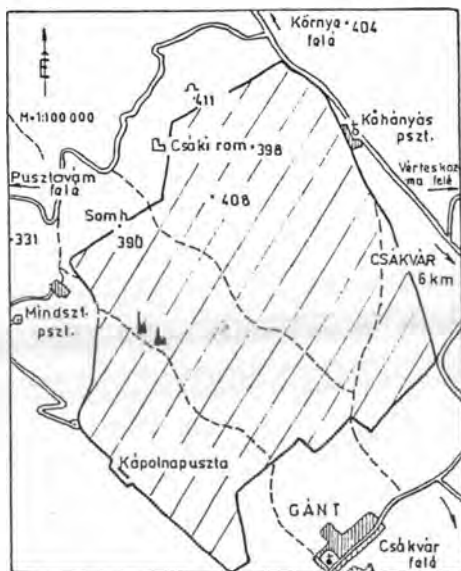
4000 pld.

Helyesbítés: 1975.I-IV.

ÉÖTVÖS OL'75

24.

VÉRTES



KÖHÁNYÁS - PUSZTA

MNTI 76-112

M = 1:20 000, Alapszintköz: 5 m

6000 pld.

Helyesbítés: 1974.V-IX.

„XXIV. NOV. 7. NEMZETKÖZI VÉPSENY”

25.

VÉRTES



KŐHÁNYÁS-PUSZTA

MNTI 76-112

M: 1:20000, Alapszintköz: 5 m

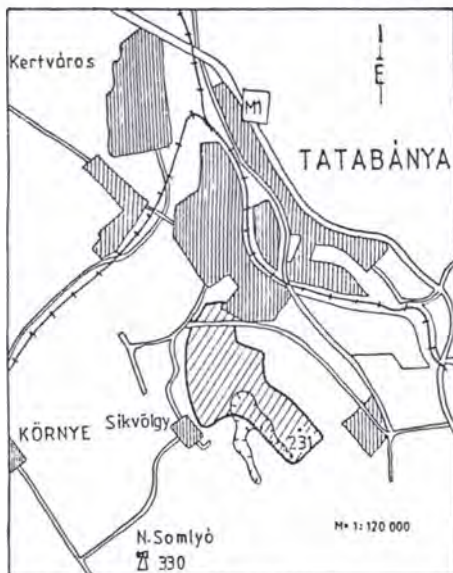
6000 pld.

Helyesbítés: 1976.V-VI.

1976. évi kiadás változatlan utányomása.

26.

VÉRTES



SÍK - VÖLGY

MNTI 76-112

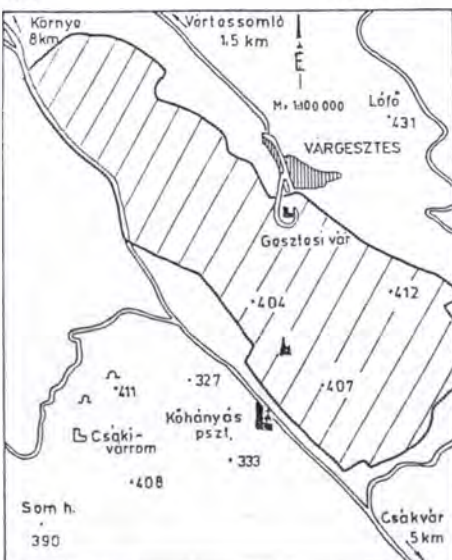
M: 1:20000, Alapszintköz: 25 m

3000 pld.

Helyesbítés: 1976. V.

27.

VÉRTES



GESZTESVÁR

MNTI 77-172

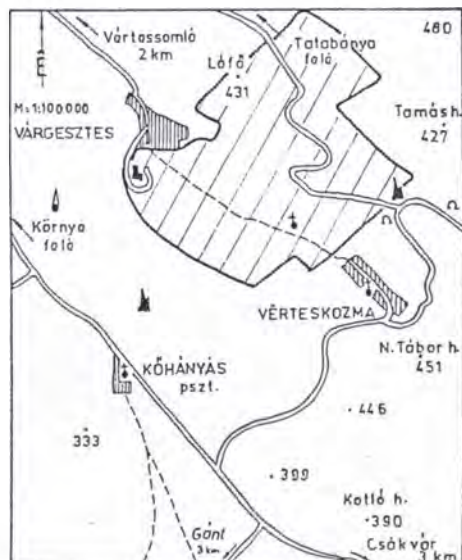
M: 1:20000, Alapszintköz: 5 m

6000 pld.

Helyesbítés: 1977. június

28.

VÉRTES



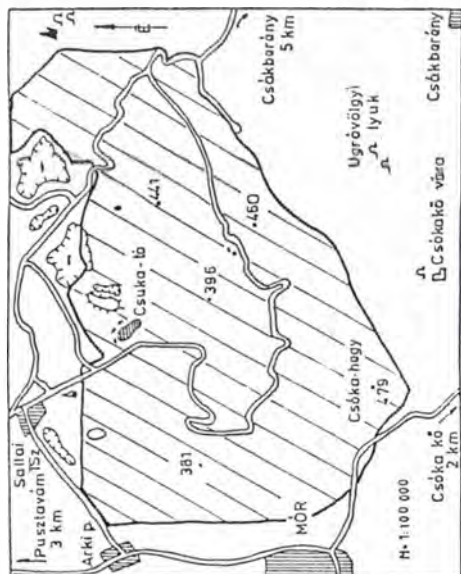
GESZTESVÁR K

MNTI 78-64

M: 1:20000, Alapszintköz: 5 m

3000 pld.

Helyesbítés: 1977. XI-XII.

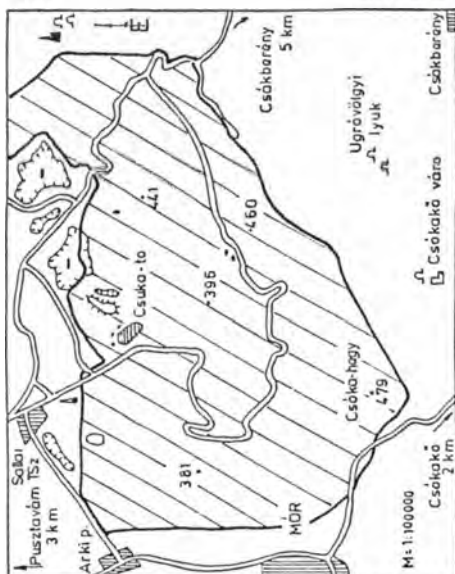
**CSÓKA-HEGY**

MNTI 78-206

M:1:20000, Alapszintköz: 5 m

3000 pld.

Helyesbítés: 1978. V.

**CSÓKA-HEGY**

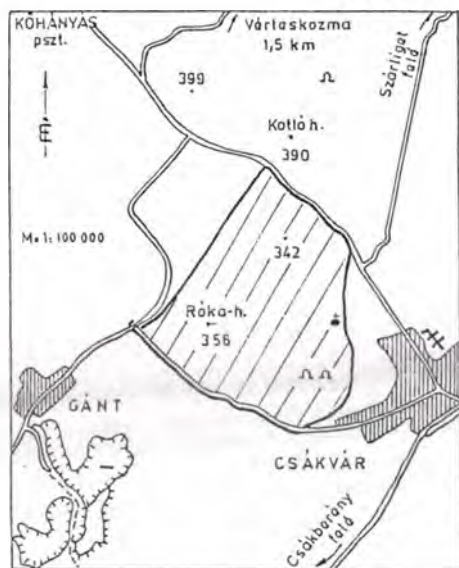
MNTI 79-88

M:1:20000, Alapszintköz: 5 m

3000 pld.

Helyesbítés: 1978. V.

1978. évi kiadás javított utányomása

**KOTLÓ-HEGY (Csákvár)**

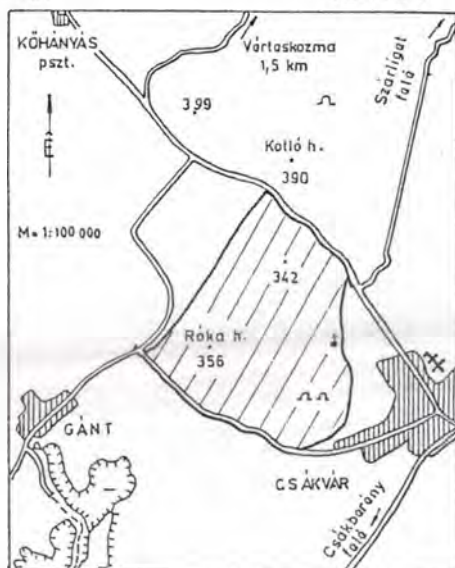
MNTI 79-166

M:1:15000, Alapszintköz: 5 m

3000 pld.

Helyesbítés: 1979. V-VI.

NZK. NOV. 7. Emlékverseny 1979. felülbélyegzással is.

**KOTLÓ-HEGY (Csákvár)**

MNTI 79-166

M:1:10000, Alapszintköz: 5 m

3000 pld.

Helyesbítés: 1979. V-VI.

33.

VÉRTES



## VITÁNYVÁR

MNTI 81-127

M:1:15000 Alopszintköz: 5m

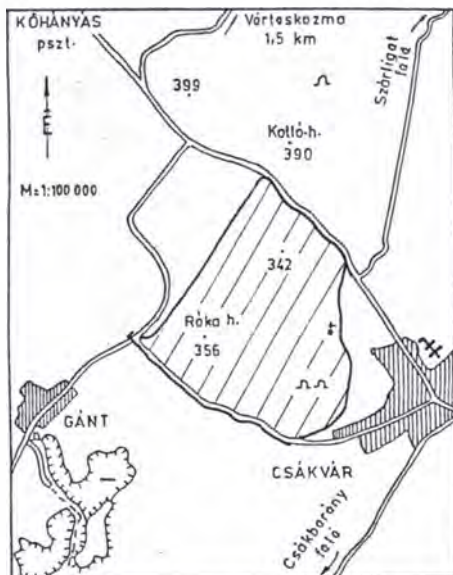
8000 pl.

Helyesbítő: 1980.X.-1981.VI.

NZK. NOV. 7. Emlékvorsány 1981. felülbélyegzőssel is.

34.

VÉRTES



## KÖTŐ-HEGY (Csákvár)

MNTI 81-157

M:1:15000 Alopszintköz: 5m

1000 pl.

Helyesbítő: 1979. V-VI.

1979. évi kiadás változatlan utánnyomása.

35.

VÉRTES



## KŐHÁNYÁS-PUSZTA (GÁNT)

MNTI 82-24

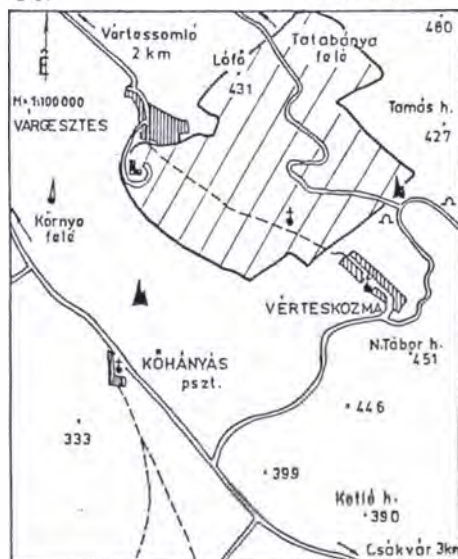
M:1:15000 / Alopszintköz: 5m

6000 pl.

Helyesbítés: 1981

36.

VÉRTES



## GESZTESVÁR K

MNTI 82-24

M:1:20000 / Alopszintköz: 5m

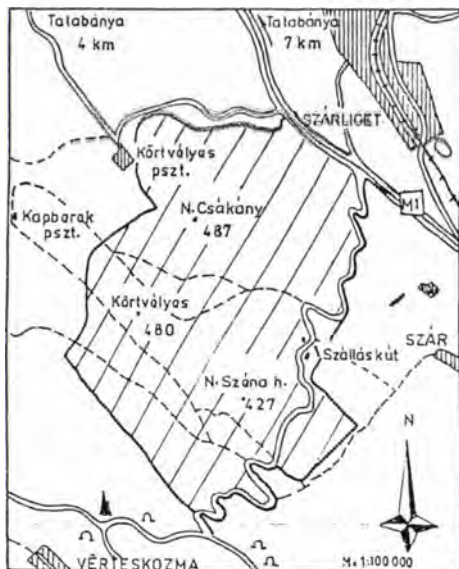
6000 pl.

Helyesbítés: 1977 XI-XII

1978. évi kiadás változatlan utánnyomása

37.

VÉRTES



NAGY- CSÁKÁNY

MNTI 82-115

M:1:15000, Alapszintköz: 5 m

5000 pld

Helyesbítés: 1982. I-IV.

E OL '82

38.

VÉRTES



KŐHÁNYÁS-PUSZTA

MNTI 82-137

M:1:15000, Alapszintköz: 5 m

6000 pld.

Helyesbítés: 1981-82.

39.

VÉRTES



GESZTESVÁR

MNTI 83-12

M:1:15000, Alapszintköz: 5 m

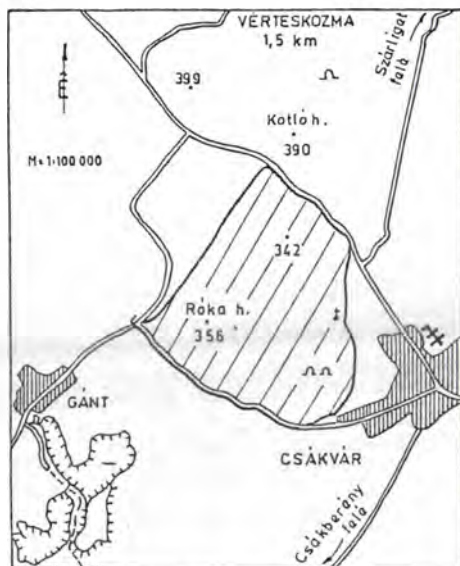
5000 pld

Helyesbítés: 1982.

Sammalweis Ignác Emlékvarsány

40.

VÉRTES



KÖTŐ-HEGY (Csákvár)

MNTI 83-45

M:1:15000, Alapszintköz: 5 m

5000 pld

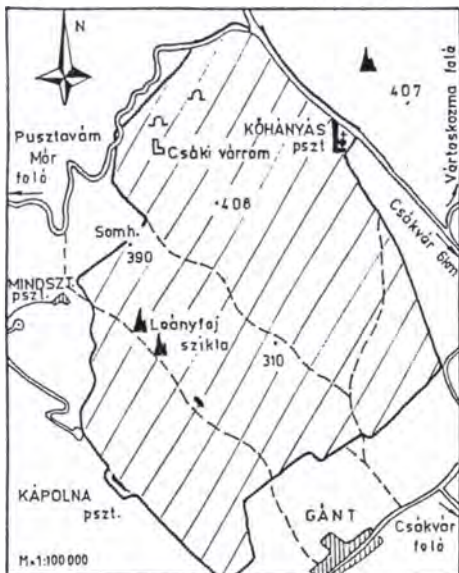
Helyesbítés: 1979. V-VI.

1979. évi kiadás változatlan utátnyomása.



41.

VÉRTES



KÖHÁNYÁS-PUSZTA

MNTI 84-32

M:1:15000 Alapszintköz: 5m

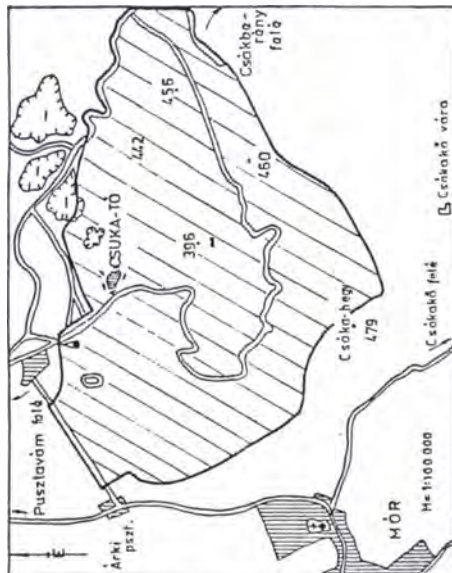
4000 pld.

Helyesbítés: 1981-83

EUROPÁI VÁSÁRVÁROSCSOK XIV. NZK. Tájékoztatósi Futóverseny.

42.

VÉRTES



CSÓKA-HEGY

MNTI 84-100

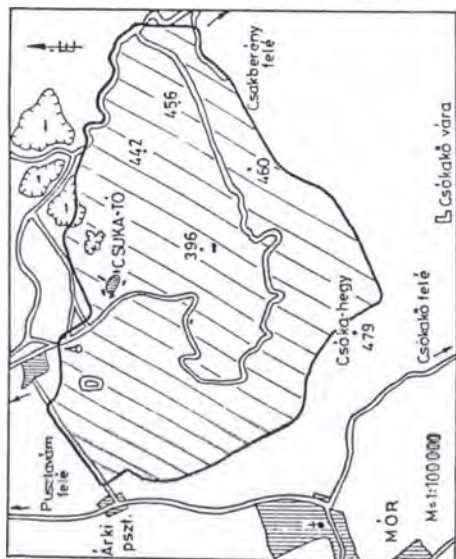
M:1:15000 Alapszintköz: 5m

4000 pld.

Helyesbítve: 1984

43.

VÉRTES



CSÓKA-HEGY

UNY.

MNTI 85-60

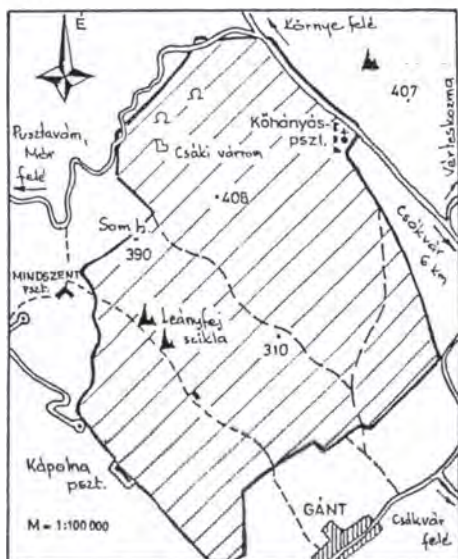
M:1:15000/5m

H:1984

3000 pld.

44.

VÉRTES



KÖHÁNYÁS-PUSZTA


UNY.

MN TÁTI 87-14

M:1:15000/5m

H:1981-83

4000 pld



A tájékoztató térképek rendszerbe foglalásához Magyarország területét tájegységekre bontottuk, elsősorban a tájfutó térképek elhelyezkedése szempontjából és néhány összevonástól eltekintve tartottuk magunkat a "Tájékoztató futás kiskönyvtára" sorozat 4. kötetében leírt tájegységekhez.

A tájegységek számozását általában nyugatról - keletre ill. északról - délre haladva határoztuk meg, az alábbiak szerint:




- |  |   |
|--|---|
| 1. Sopron-Kőszegi hegység                  | 13. Mecsek-Villányi hegység               |
| 2. Vasi-Zalai dombvidék                    | 14. Börzsöny hegység                      |
| 3. Kis Alföld                              | 15. Cserhát                               |
| 4. Bakony                                  | 16. Karancs-Medves                        |
| 5. Balatonfelvidék és a Keszthelyi hegység | 17. Mátra hegység                         |
| 6. Vértes hegység                          | 18. Bükk hegység és az Ó-Bükk             |
| 7. Velencei hegység                        | 19. Aggtelek - Cserhát                    |
| 8. Gerecse - Gete                          | 20. Zempléni hegység                      |
| 9. Pilis hegység                           | 21. Gödöllő és a Cegléd-Berceli dombvidék |
| 10. Budai hegység                          | 22. Duna - Tisza Közé                     |
| 11. Mezőföld                               | 23. Tiszántúl                             |
| 12. Somogy-Tolnai dombvidék                |   |



# GERECSE HEGYSÉG



Zsámbéki templom




## 8. GERECSE ÉS A GETE HEGYSÉG

Határai:

Tata - 100-as műút - Duna - Tát - Dorog -  
- Piliscsaba - Tinnye - Zsámbék - Herceghalom - régi 1-es út - Bicske - Tata.



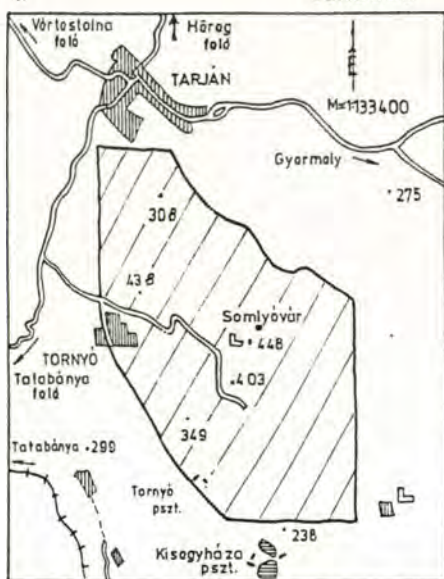




## GERECSE HEGYSÉG

1.	III.Nzk.Vasutas Kupa		1966-867
2.	/Somlyóvár/	UNY.	1966-890
3.	Orsz.Egy. és Főisk. Bajn. EB.		1967-603-24
4.	Orsz.Egy. és Főisk. Bajn. VB.		1967-603-24
5.	Semmelweis Kupa /Somlyóvár/		1969
6.	Gerecse I /Öreg Kovács/		1970-603-24
7.	Peskő X.Nzk.Vasutas Kupa	MNTI	1973
8.	Zuppa	MNTI	73-141
9.	Óbarok	MNTI	74-18
10.	Zuppa	UNY. MNTI	74-98
11.	Somlyóvár	MNTI	74-138
12.	Öreg Kovács XXIII.Nzk.NOV.7.EV.	MNTI	75-13
13.	Gete	MNTI	77-1
14.	Zuppa	UNY. MNTI	77-29
15.	Pusztamarót TIPO KUPA '78	MNTI	78-12
16.	Peskő	MNTI	78-12
17.	Öreg Kovács EÖTVÖS OL '80	MNTI 80-89, 80-147	UNY
18.	Pes-kő	MNTI	83-12
19.	Zuppa Világ és Postás Kupa	MNTI	83-12
20.	Zuppa POSTÁS KUPA 1987	MN TATI	87-14
	Változatlan utánnnyomással	KV	638321 / 1987

1. GERECSÉ

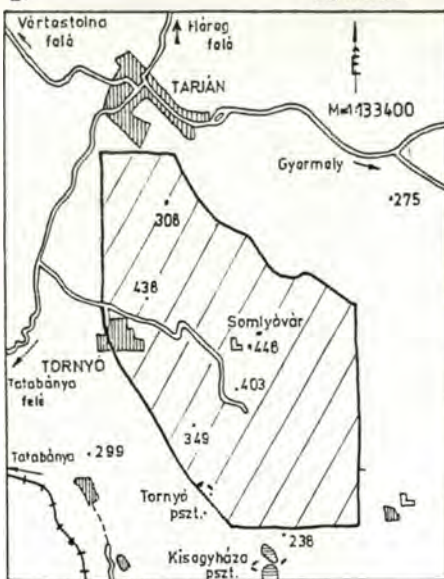


III. NZK. VASUTAS KUPA ÉS CSIK JUDIT EV. 1966-867

M=1:25000/5m

Helyesbítés: 1965

2. GERECSÉ



SOMLYÓVÁR

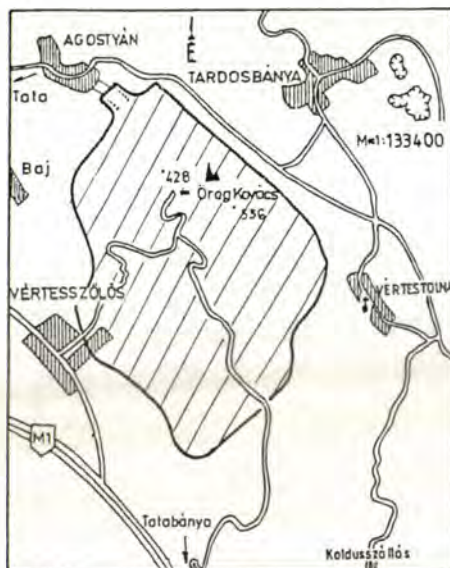
1966-890

M=1:25000/5m

Helyesbítés: 1965

UNY.

3. GERECSÉ



ORSZÁGOS EGYETEMI ÉS FŐISKOLAI B. 1967-603-24

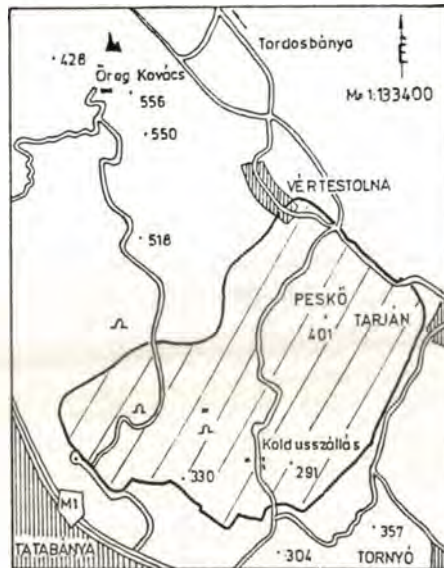
M=1:25000/5m

1000 pld.

Helyesbítés: 1967

Egyáni-cs Bajnokság

4. GERECSÉ



ORSZÁGOS EGYETEMI ÉS FŐISK. BAJNOKSÁG

M=1:25000/5m

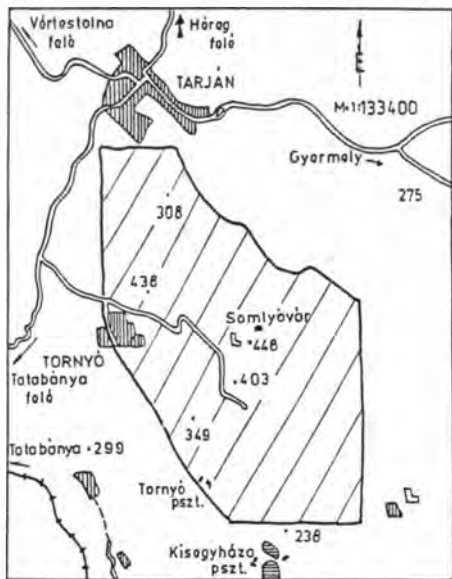
1967-603-24

1000 pld.

H: 1967

Váltó Bajnokság

5. GERECE



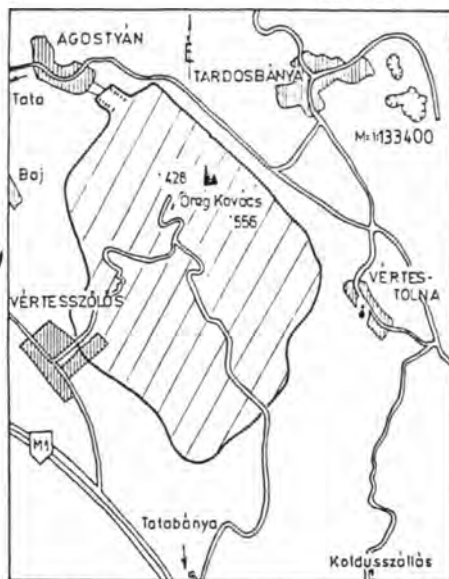
SEMMELEIS KUPA

1969.X.12.

M: 1:25000/5m

H: 1969. VIII.

6. GERECE



GERECSE 1

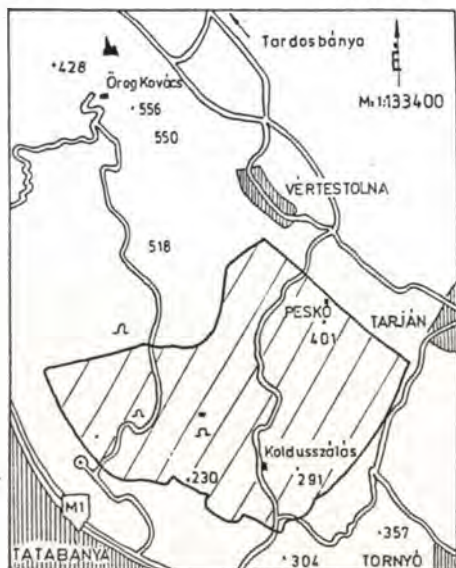
1970-603-24

M: 1:25000/5m

H: 1970. VI.

3000 pld.

7. GERECE



PESKŐ

MNTI - 1973

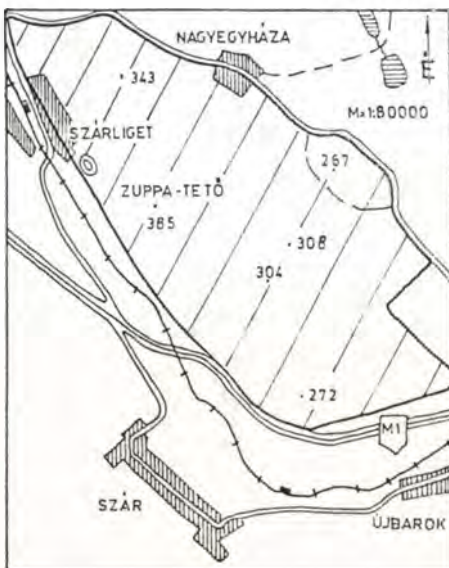
M: 1:20000/5m

2000 pld.

H: 1972. XII.

X. NZK. VASUTAS KUPA ÉS CSÍK JUDIT TFV.

8. GERECE



ZUPPA

MNTI - 73-141

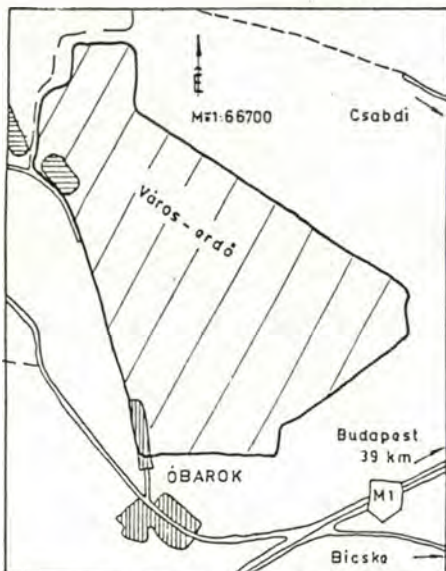
M: 1:20000/5m

3000 pld.

H: 1973. IV.

9.

GERECSE



ÓBAROK

MNTI 1974-18

M: 1:20000 / 5 m

1500 pld.

H: 1973. IV.

10.

GERECSE



ZUPPA

MNTI 74-98

M: 1:20000 / 5 m

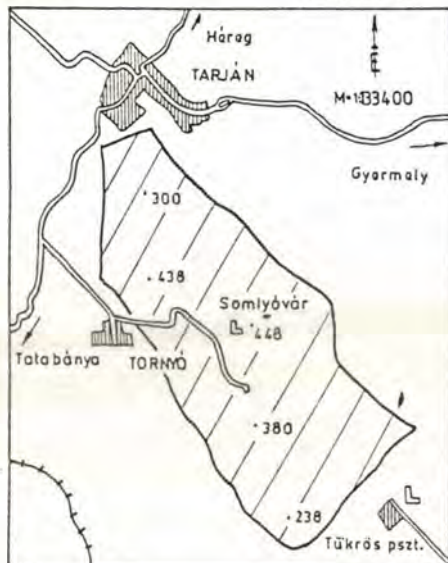
3000 pl

H: 1973. IV.

UN\*

11.

GERECSE



SOMLYÓVÁR

MNTI 74-138

M: 1:20000 / 5 m

6000 pld

H: 1974. VIII.

12.

GERECSE



ÓREG KOVÁCS

MNTI 75-13

M: 1:20000 / 5 m

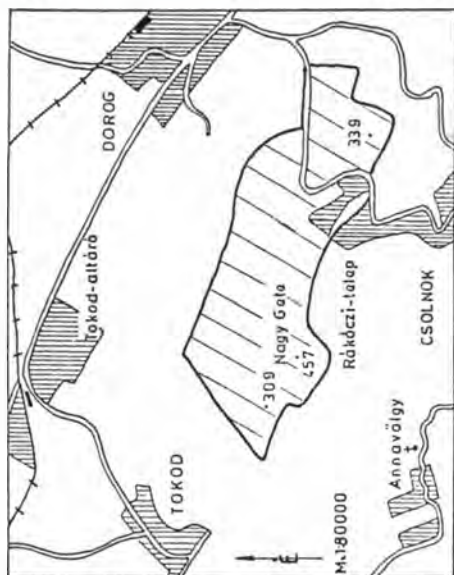
6000 pld

H: 1974. XI.

XXIII. NZK. NOV. 7. EV. felirattal is.

13.

GETE



GETE

MNTI 77-1

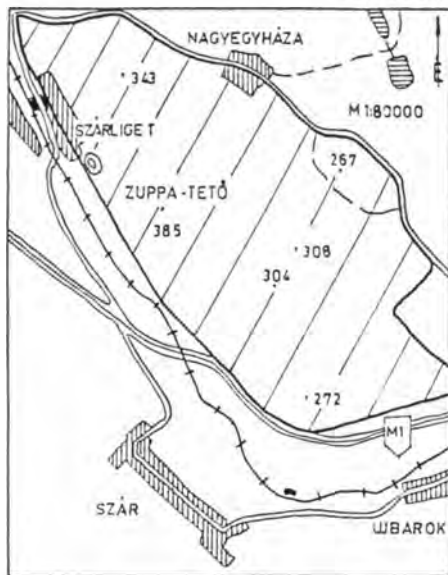
M:1:20000/5 m

H: 1976. VI. XII.

TÍPÓ-KUPA

14.

GERELSE



ZUPPA

MNTI 77-29

M:1:20000/5 m

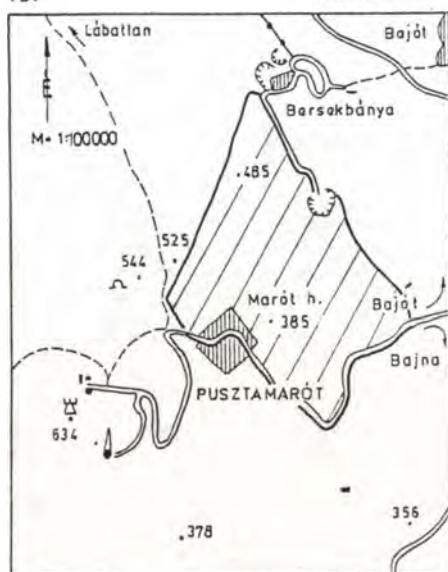
H: 1973. IV.

3000 pld.

UNY.

15.

GERECSE



PUSZTAMARÓT

MNTI 78-12

M:1:15000/5 m

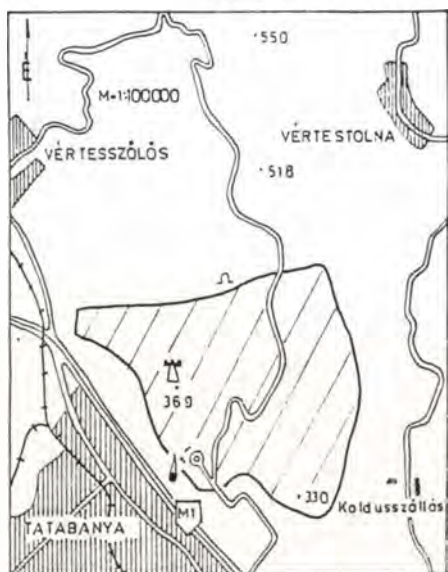
H: 1977. IX-XI.

3000 pld.

TYPOGRAPHIA KUPA '78

16.

GERECSE



PESKŐ

MNTI 78-12

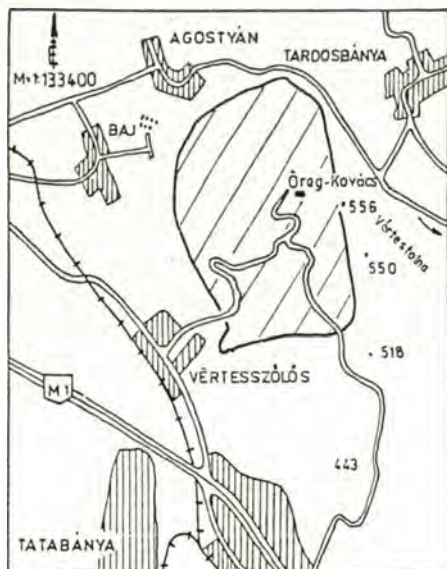
M:1:15000/5 m

H: 1977. X.

3000 pld.

17.

GERECSE



ÓREG-KOVÁCS

MNTI 80-89  
UNY. MNTI 80-147  
6000 + 3000 pld.

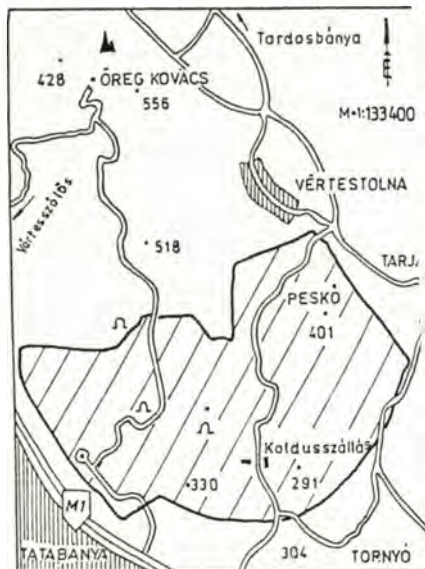
M=1:15000 / 5 m

H: 1979. XI. - 1980. II.

E OL' 80

18.

GERECSE



PES-KŐ

MNTI 83-12

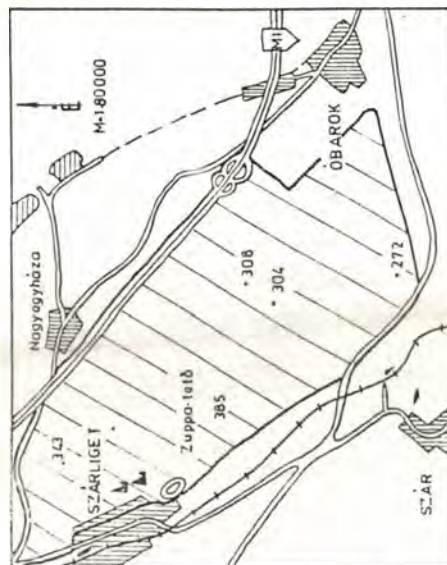
M=1:15000 / 5 m

H=1982.

5000 pl

19.

GERECSE



ZUPPA

MNTI 83-12

M=1:15000 / 5 m

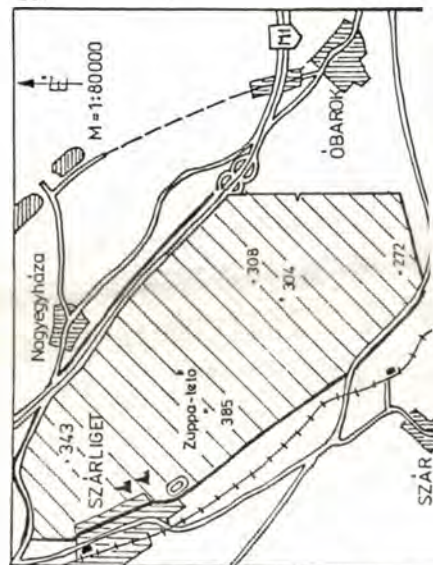
H: 1982

POSTÁS KUPA 1983./VILÁG KUPA

5000 pld.

20.

GEREC



ZUPPA - POSTÁS KUPA 1987 - MN TÁTI 87-14

M=1:15000/5m

H: 1986. X.


4000 pld

A tájékozódási térképek rendszerbe foglalásához Magyarország területét tájegységekre bontottuk, elsősorban a tájfutó térképek elhelyezkedése szempontjából és néhány összevonástól eltekintve tartottuk magunkat a "Tájékozódási futás kiskönyvtára" sorozat 4. kötetében leírt tájegységekhez.

A tájegységek számozását általában nyugatról - keletre ill. északról - délre haladva határoztuk meg, az alábbiak szerint:



- |  |   |
|--|---|
| 1. Sopron-Kőszegi hegység                  | 13. Mecsek-Villányi hegység               |
| 2. Vasi-Zalai dombvidék                    | 14. Börzsöny hegység                      |
| 3. Kis Alföld                              | 15. Cserhát                               |
| 4. Bakony                                  | 16. Karancs-Medves                        |
| 5. Balatonfelvidék és a Keszthelyi hegység | 17. Mátra hegység                         |
| 6. Vértes hegység                          | 18. Bükk hegység és az Ó-Bükk             |
| 7. Velencei hegység                        | 19. Aggtelek - Cserhát                    |
| 8. Gerecse - Gete                          | 20. Zempléni hegység                      |
| 9. Pilis hegység                           | 21. Gödöllő és a Cegléd-Berceli dombvidék |
| 10. Budai hegység                          | 22. Duna - Tisza Köze                     |
| 11. Mezőföld                               | 23. Tiszántúl                             |
| 12. Somogy-Tolnai dombvidék                |   |





# PILIS HEGYSÉG



Szentendre, Skanzen

Billie Holiday



Billie Holiday

9. P I L I S   é s   D U N A Z U G  
H E G Y S É G

Határai:

Tát - Duna - Visegrád - Budapest -  
/Flórián-tér/ - 10-es műút - Pilis-  
vörösvár - Dorog - Tát.



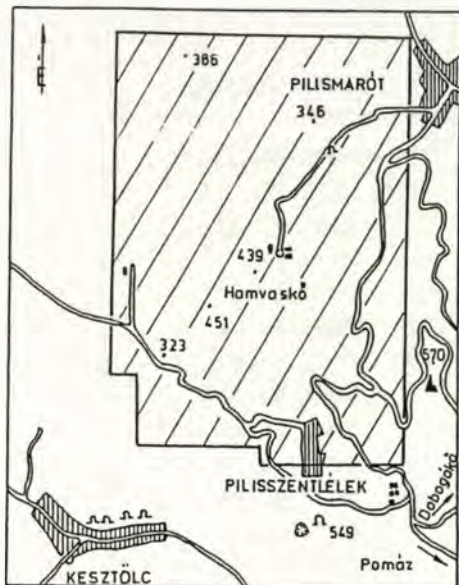
PILIS HEGYSÉG

1. Honvéd Kupa Emlékverseny		1964
2. Egyetemi és Főiskolai Bajnokság		1965
3. Lajosforrás	UNY.	1965
4. Hosszúhegy		1965
5. Zajnáth hegyek		1965
6. Dobogókő /BEAC/		1966
7. Észak-Pilis		1966-866
8. V.Honvéd Kupa Emlékverseny	MNTI	1966
9. Nagy Kopasz		1966
10. Marót		1967
11. Marót	UNY.	1968
12. Hosszúhegy		1968
13. Pilis 9		1968-603-120
14. Pilis 3-4		1968-603-176
15. Pilis 7 VI.Nzk. Vasutas Kupa		1969-603-252
16. Pilis 10		1970-304
17. Pilis 11	MNTI	1970
18. Pilis 2/1	MNTI	1971
19. Pilis 7 Dobogókő	MNTI	1971
20. Pilis 9/1 Kövesbérc	MNTI	1971
21. Hamvaskő	MNTI	1972
22. Pilis 2/2 Két kiadás	MNTI	1972
23. Szirtes-tető III.Nzk.Vásárváros Kupa	MNTI	1973
24. Nagykevély	MNTI	75-13
25. Vöröskő	MNTI	75-13
26. Vaskapu	MNTI	75-154
27. Horány	MNTI	75-209
28. Szentlászló-hegy	MNTI	76-12
29. Dobogókő	MNTI	76-49
30. Lajosforrás	MNTI	77-1
31. Hamvaskő EOL'77 Nzk.NOV. 7 EV	MNTI	77-88
32. Hosszúhegy I	MNTI	78-64
33. Dobogókő	MNTI	78-64
34. Szirtes-tető EOL'78	MNTI	78-122
második kiadás	MNTI	78-138
35. Prédikálószték	MNTI	79-22
36. Kövesbérc Postás Kupa '80	MNTI	80-30
37. Hosszúhegy Postás Kupa'80	MNTI	80-30

PILIS HEGYSÉG

38. Vöröskő - Nyerges		MNTI 80-30
39. Hosszúhegy		UNY. MNTI 80-147
40. Vöröskő OSC		MNTI 81-22
41. Nagykevély MAFC		MNTI 81-22
	Második kiadás	MNTI 81-47
42. Dobogókő EOL'81		MNTI 81-84
43. Vöröskő - Nyerges	UNY.	MNTI 81-84
44. Szirtes-tető		MNTI 82-24
45. Hosszúhegy		MNTI 82-24
46. Horány		MNTI 82-24
47. Kövesbérc	UNY.	MNTI 82-95
48. Szentlászló-hegy		MNTI 84-137
49. Hamvaskő /István-tető/		MNTI 84-137
50. Hamvaskő /Hoffmann kunyhó/		MNTI 85-14
51. Hamvaskő	UNY.	MNTI 85-60
52. Szirtes-tető		MNTI 85-92
53. Kövesbérc	UNY.	MNTI 85-92
54. Nagykevély	UNY.	KV 1986
55. Kövesbérc	UNY.	KV 1986
56. Szirtes-tető	UNY.	KV 1986

1. PILIS

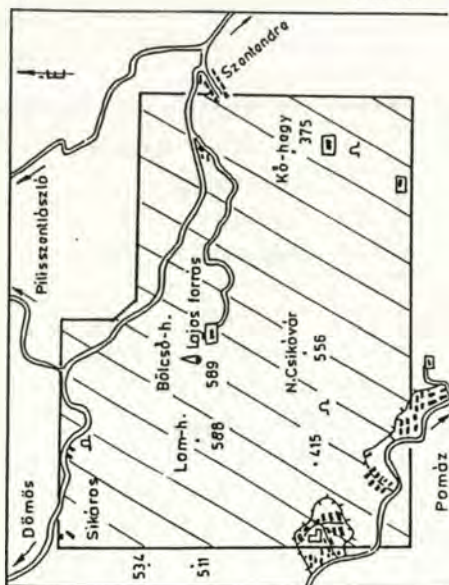


HONVÉD-KUPA - ZRINYI ILONA EV.

M: 1:25000/10 m

1964

2. PILIS



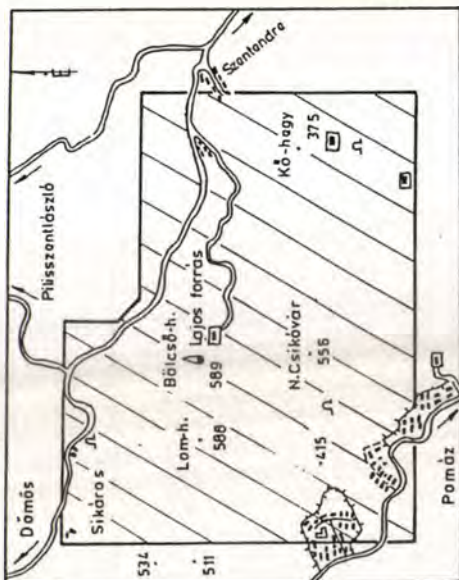
EGYETEMI- ÉS FŐISKOLAI TF. BAJNOKSÁGI

M: 1:25000/10 m

1966

H: 1965

3. PILIS



LA JOS FORRÁS

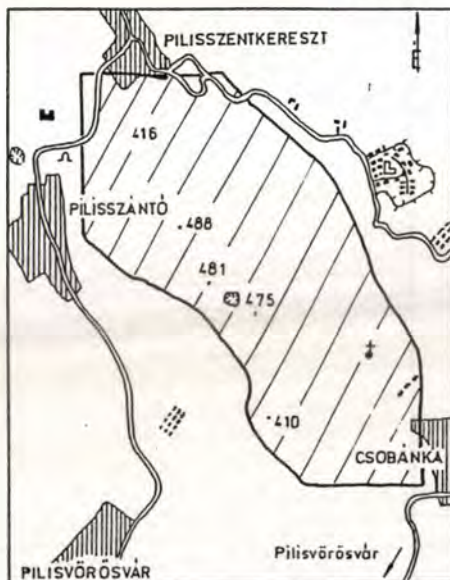
UNY. 1965

M: 1:25000/10 m

H: 1965

Több nyomás

4. PILIS



HOSSZÚ-HEGY

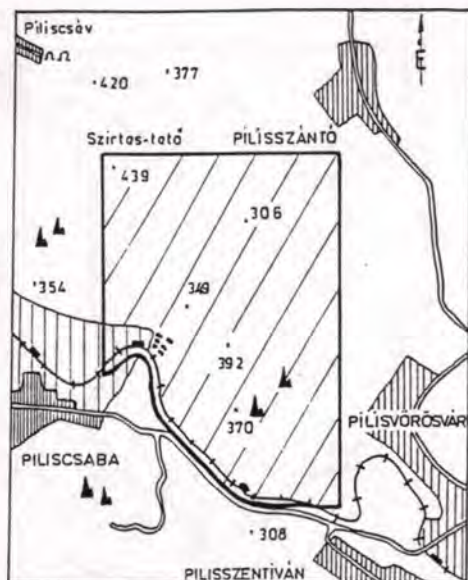
1965

M: 1:25000/10 m

H: 1965. VI.

5.

PILIS



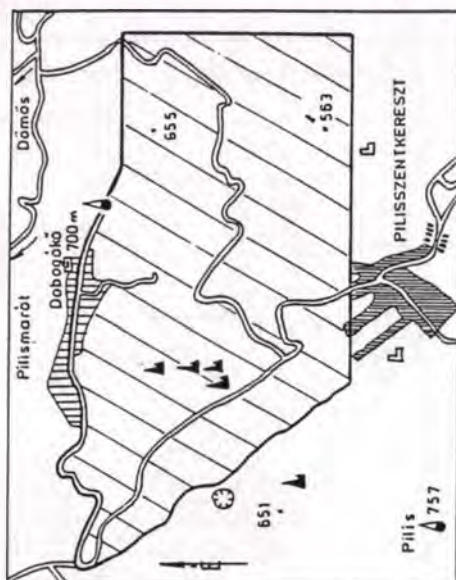
ZAJNÁTH HEGYEK (Piliscsaba) 1965

M= 1: 25000/10 m

H: 1965.VIII.

6.

PILIS



DOBOGÓKŐ

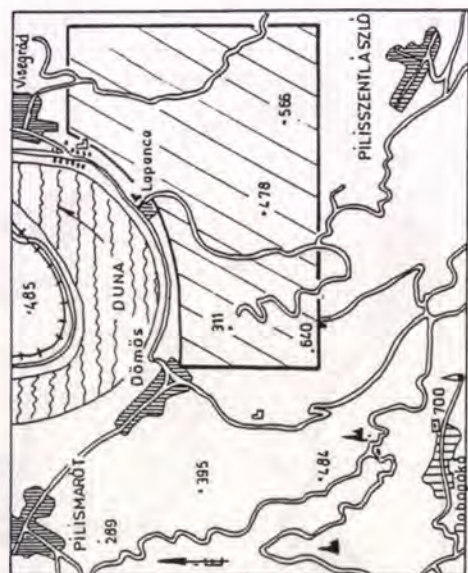
1966

M=1:25000/10 m

H: 1966.II.

7.

PILIS



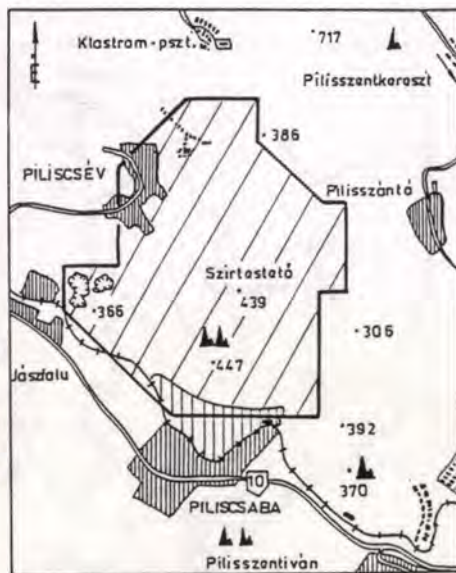
ÉSZAK-PILIS

1966-866

M= 1: 25000/5 m

8.

PILIS



V. HONVÉD KUPA II.o.TFV

1966

M=1: 25000/5 m

9

PILIS



NAGY-KOPASZ

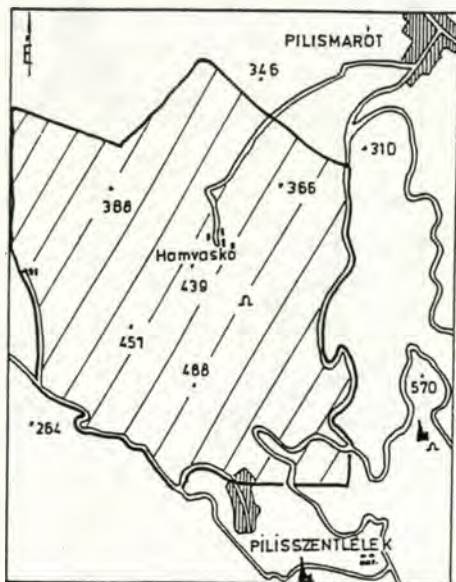
1966

M: 1:25000/10 m

H: 1966. VII.

10

PILIS



MARÓT

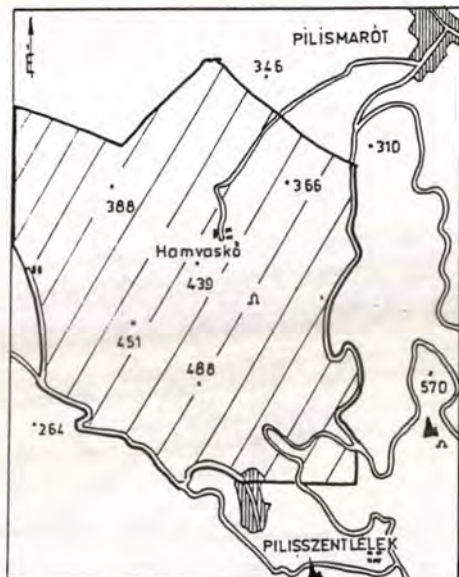
1967

M: 1:25000/10 m

H: 1967. III.

11

PILIS



MARÓT

UNY.

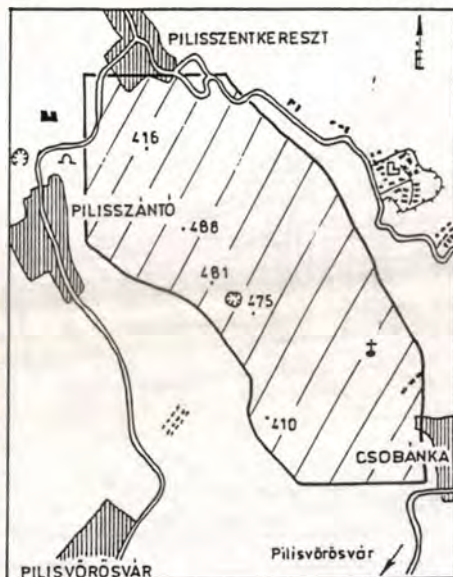
1968.

M: 1:25000/10 m

H: 1967. III.

12

PILIS



HOSSZÚ-HEGY

1968.

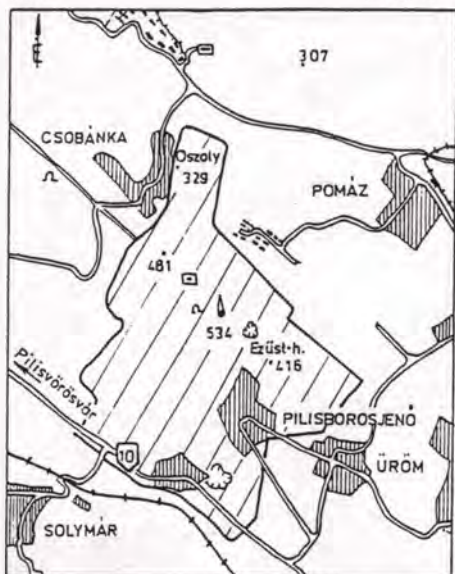
M: 1:25000/10 m

H: 1968. II.



13.

PILIS



PILIS 9

1968-603-120

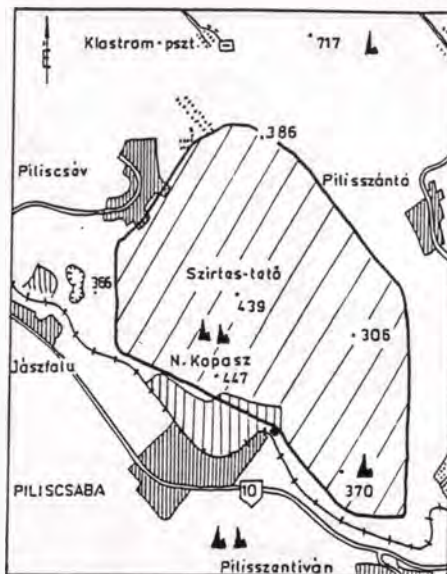
M: 1:25000/5 m

5000 pld.

H: 1968

14.

PILIS



PILIS 3-4

1968-603-176

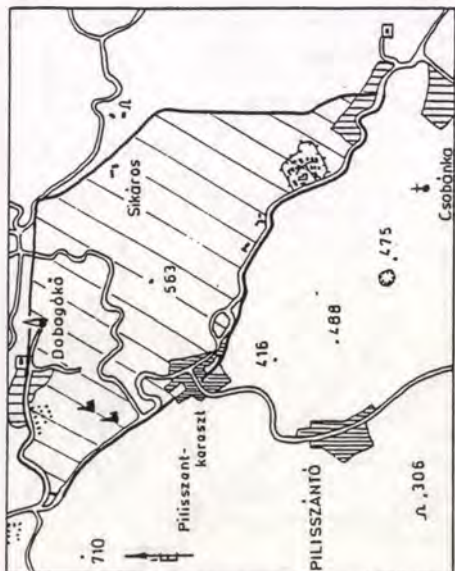
M: 1:25000/5 m

3000 pld.

H: 1968

15.

PILIS



PILIS 7

1969-603-252

M: 1:25000/5 m

4000 pld.

VI. NZK. VASUTAS KUPA és CSIK JUDIT TFV.

16.

PILIS



PILIS 10

1970-304

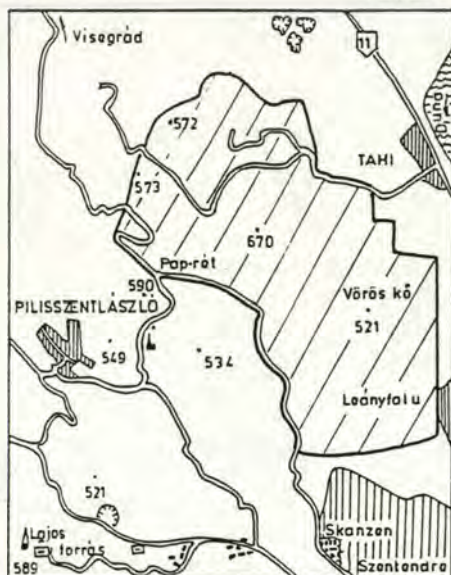
M: 1:25000/5 m

4000 pld.

H: 1970. V.

17.

PILIS



PILIS 11

M: 1:20000/5 m

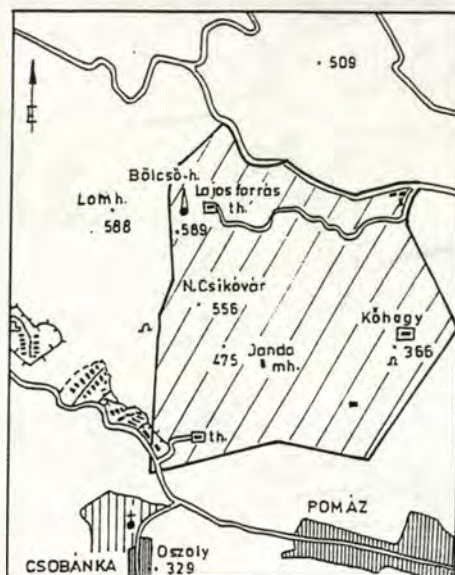
H: 1970. VII.

MNTI 1970

4500 pld

18.

PILIS



PILIS 2/1 (Lajos-forrás)

M: 1:20000/5 m

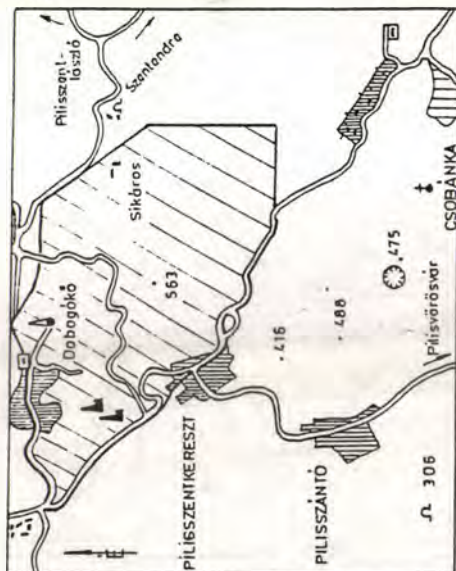
H: 1970 XI.

MNTI 1971

4000 pld

19.

PILIS



PILIS 7 (Dobogókő)

M: 1:20000/5 m

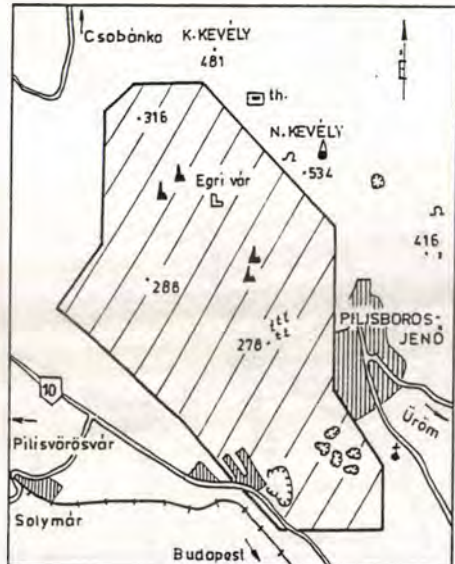
H: 1971. III.

MNTI 1971

4000 pld.

20.

PILIS



PILIS 9/1 (KÖVESBÉRC)

M: 1:20000/5 m

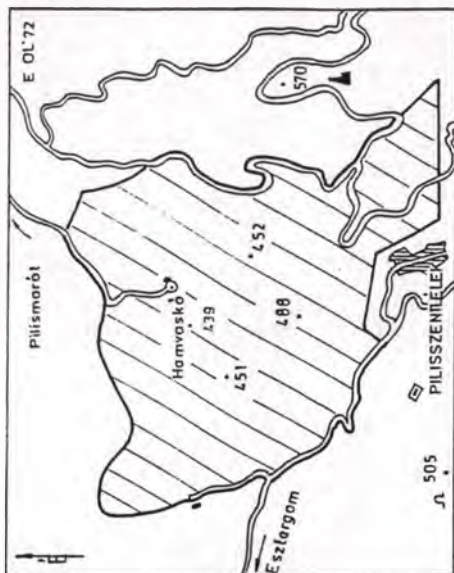
H: 1969. X.

XIX.NOV.7. NZK. TFV.1971. EDZÓTEREPE

1971

21.

PILIS



**HAMVASKŐ (Maróti hegyek)** MNTI 1972

M=1:20000/5 m

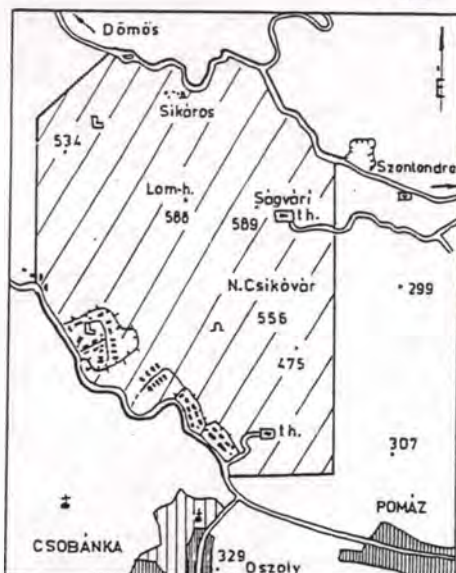
3000 pld.

H: 1972. V.

XX. NOVEMBER 7. EV. felirattal is.

22.

PILIS



**PILIS 2/2 (Holdvilágárok)** MNTI 1972

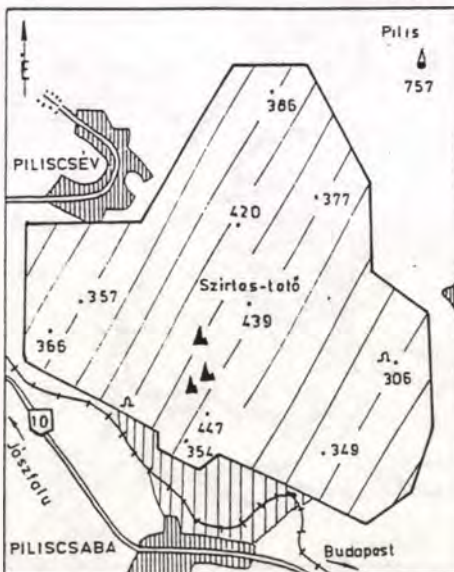
M=1:20000/5 m

4000 pld

H: 1972. I. (Két kiadás)

23.

PILIS



**SZIRTES-TETŐ** MNTI 1973

M=1:20000/5 m

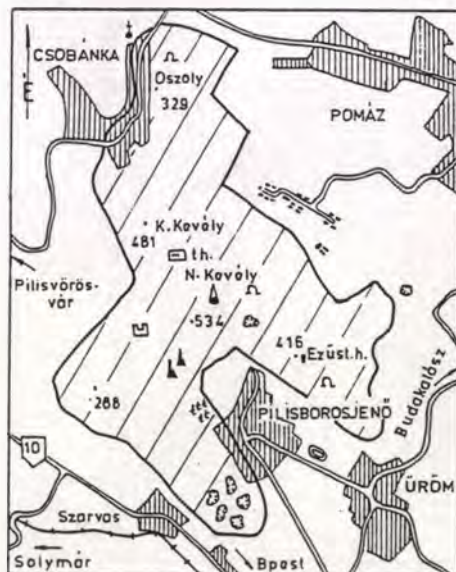
4000 pld

H: 1972. XII.

III. NZK. VÁSÁRVÁROS KUPA felirattal is!

24.

PILIS



**NAGYKEVÉLY** MNTI 75-13

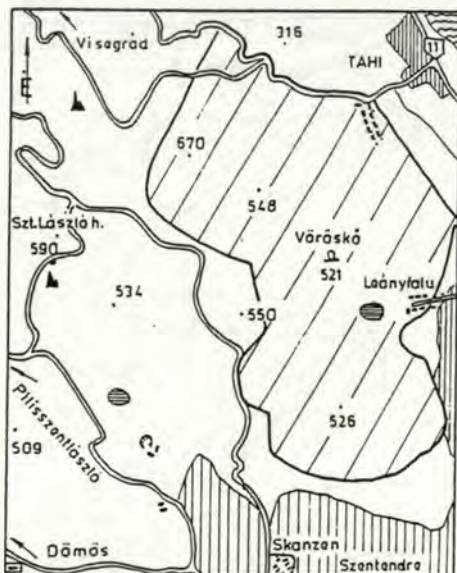
M=1:20000

6000 pld.

H: 1974. X-XII.

25.

PILIS



## VÖRÖSKŐ

MNTI 75-13

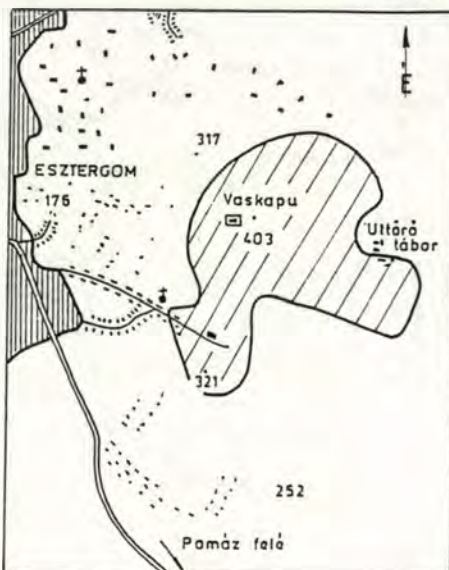
M = 1:20000/5 m

6000 pld.

H: 1974. XI-XII.

26.

PILIS



## VASKAPU

MNTI 75-154

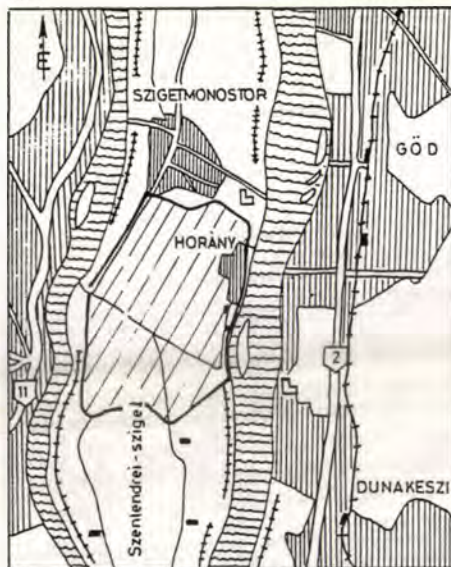
M = 1:20000/5 m

3000 pld

H: 1975. VII.

27.

PILIS HEGYSÉG



## HORÁNY

MNTI 75-209

M = 1:20000/1 m

H: 1975. XI.

3000 pld.

28.

PILIS



## SZENTLÁSZLÓ-HEGY

MNTI 76-12

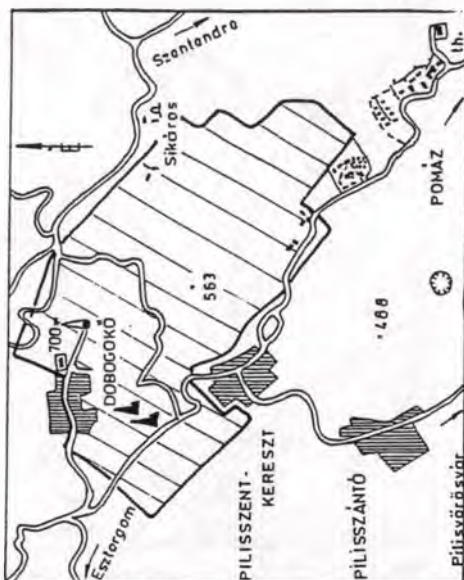
M = 1:20000/5 m

3000 pld.

H: 1975. IX-XI.

29.

PILIS



DOBOGÓKŐ

M = 1:20000/5 m

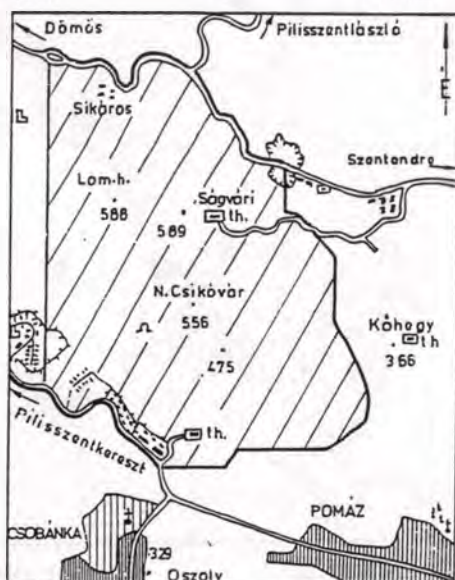
H: 1975. XI. XII.

MNTI 76-49

3000 pld.

30.

PILIS



LAJOSFORRÁS

M = 1:20000/5 m

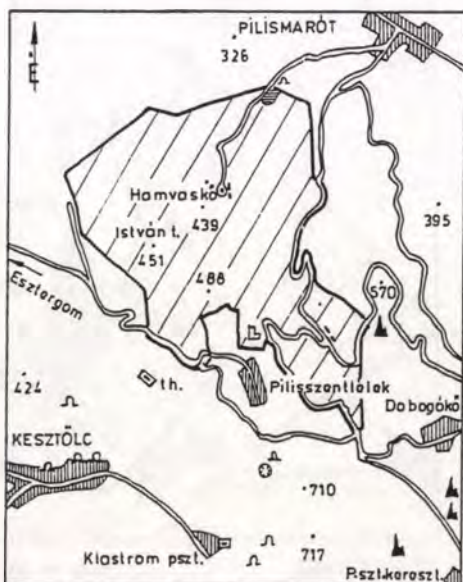
H: 1976. X.

MNTI 77-1

9000 pld.

31.

PILIS



HAMVASKŐ

M = 1:20000/5 m

H: 1977. III.

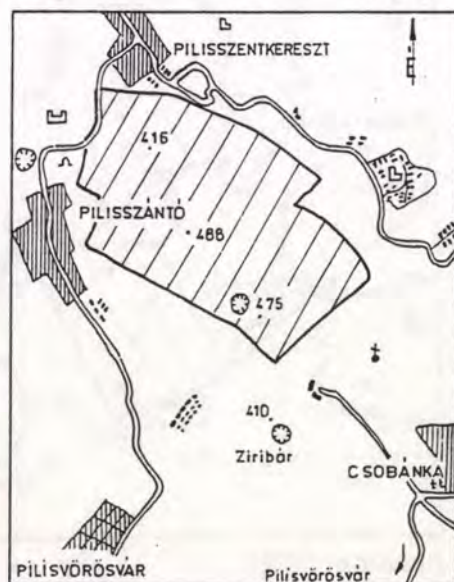
E OL'77

MNTI 77-88

5000 pld

32.

PILIS



HOSSZÚ-HEGY - I

M = 1:15000/5 m

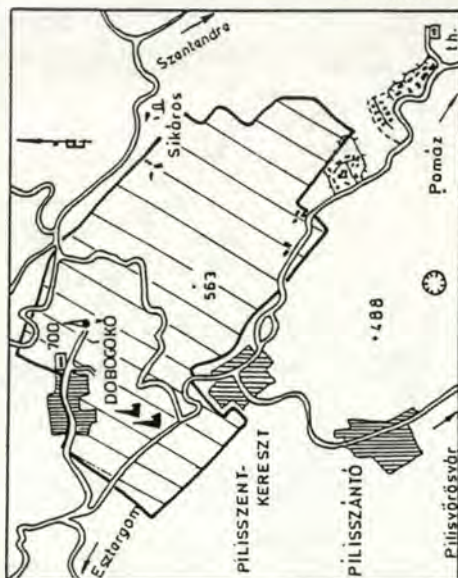
H: 1977. XI. - 1978. I.

MNTI 78-64

6000 pld.

33.

PILIS



## DOBOGÓKŐ

MNTI 78-64

M=1:20000/5 m

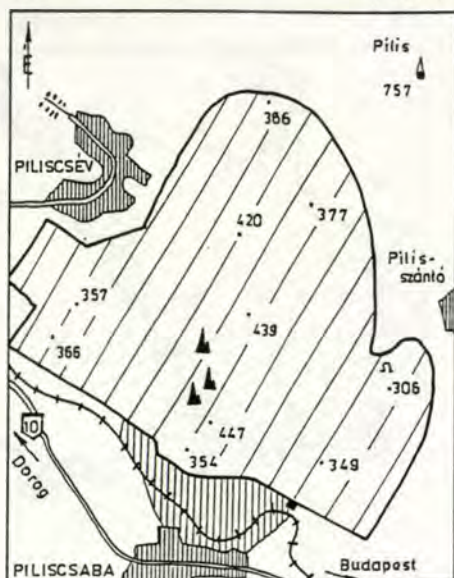
3000 pld

H: 1975. XI- XII.

Javitott uny.

34.

PILIS



## SZIRTES - TETŐ

MNTI 78-122 és 78-138

M=1:20000/5 m

H: 1978. II-IV.

3000 pld.

EÖTVÖS LÓRÁND EMLÉK VERSENY

35

PILIS



## PRÉDIKÁLÓSZTÉK

MNTI 79-22

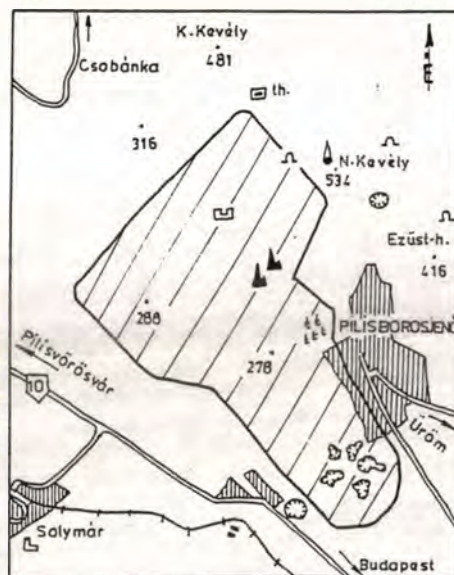
M=1:20000/5 m

3000 pld.

H: 1978. X-XI.

36

PILIS



## KÖVESBÉRC

MNTI 80-30

M=1:15000/5 m

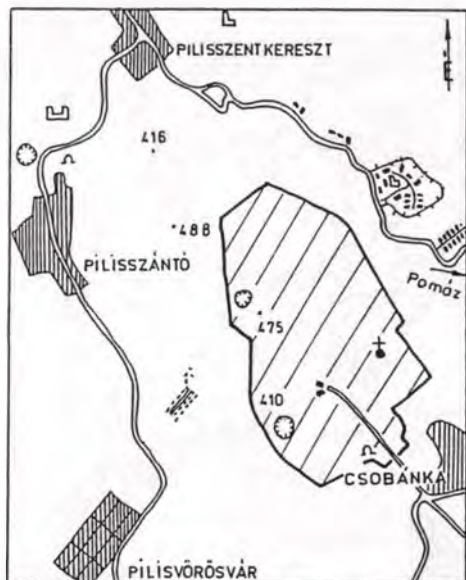
8000 pld.

H: 1979. XII.

POSTÁS KUPA 1980.

37.

PILIS



HOSSZÚ-HEGY

MNTI 60 30

M: 1:15 000/5 m

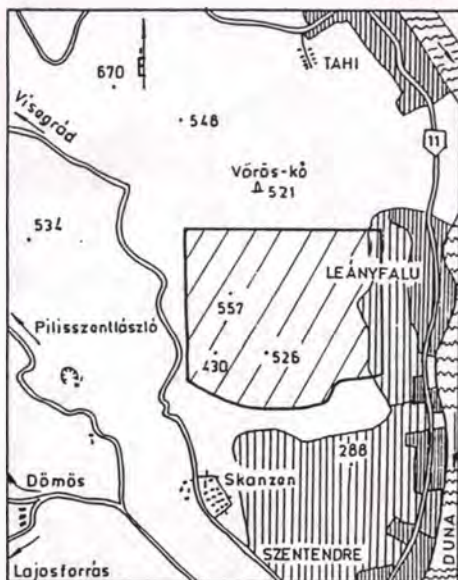
8 000 pld.

H: 1979. XI-XII.

POSTÁS KUPA 1980

38.

PILIS



VÖRÖSKŐ (NYERGES)

MNTI 60-30

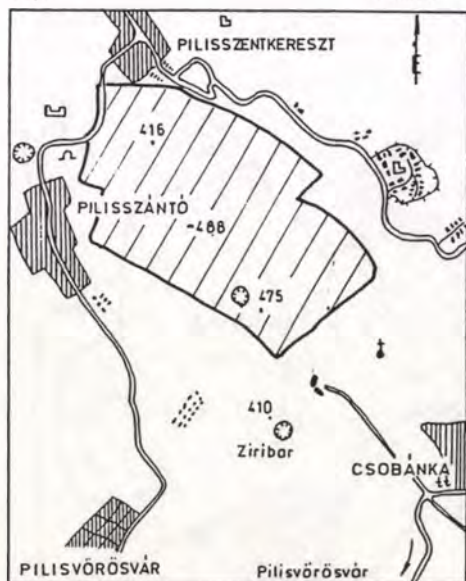
M: 1:15 000/5 m

4 000 pld.

H: 1979. XI.

39.

PILIS



HOSSZÚ-HEGY

MNTI 60 147

M: 1:15 000/5 m

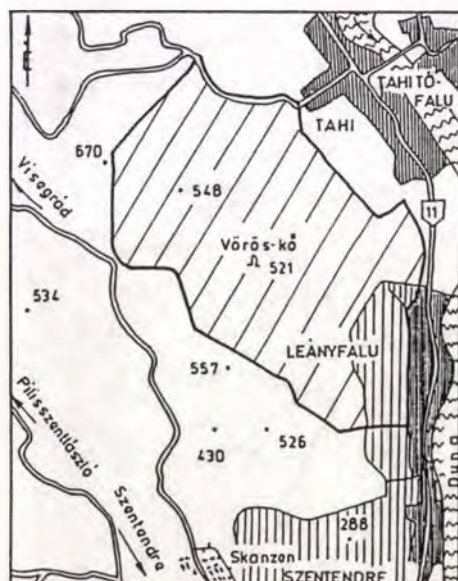
6 000 pld.

H: 1977. XI-1978. I.

Változatlan uny.

40.

PILIS



VÖRÖSKŐ .OSC

MNTI 61-22

M: 1:15 000/5 m

8 000 pld.

H: 1980. X-XI.



## NAGYKEVELŐ

MNTI 81-22

M-1:15000/5 m

8000 pld.

H: 1980. IX-XII

KILIÁN '81



## DOBOGÓKŐ

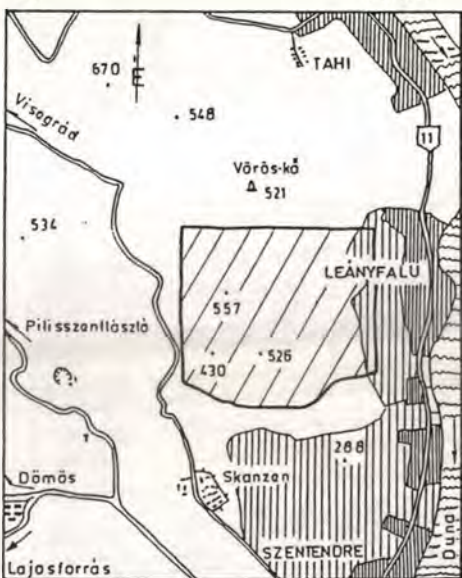
MNTI 81-84

M-1:20000/5 m

8000 pld.

H: 1981. I-IV

EOL'81



## VÖRÖSKŐ-NYERGES

MNTI 81-84

M-1:15000/5 m

8000 pld.

H: 1979

UTÁNYOMÁS



## SZIRTES-TETŐ

MNTI 82-24

M-1:15000/5 m

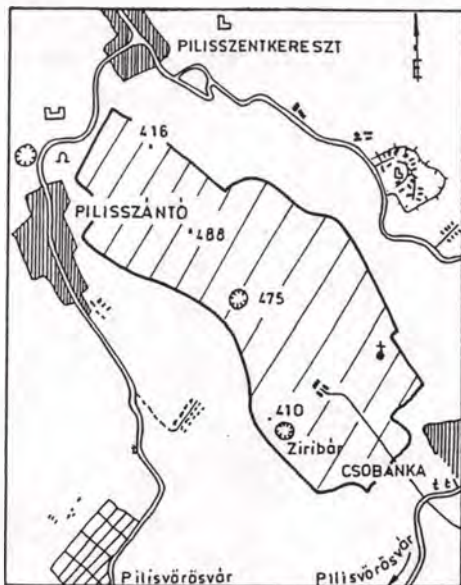
6000 pld.

H: 1981. VIII-XII. '03C'



45.

PILIS



HOSSZÚ-HEGY

MNTI 82-24

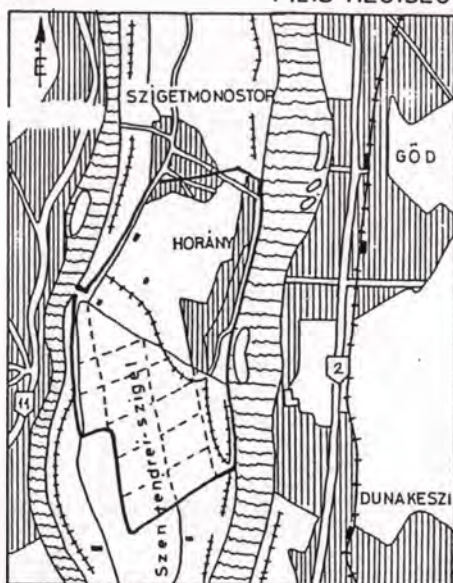
M=1:15000/5 m

6000 pld.

H: 1981

46.

PILIS HEGYSÉG



HORÁNY

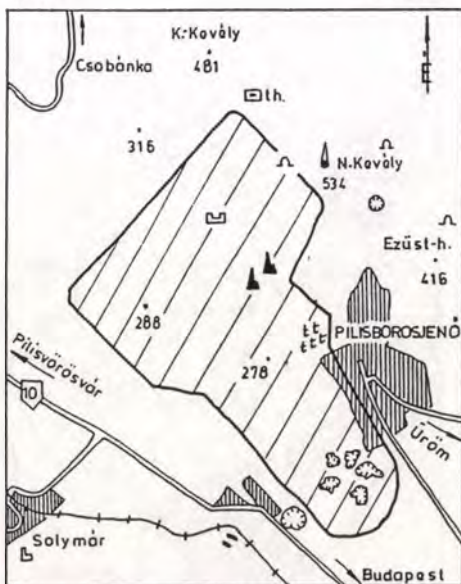
MNTI 82-24

M=1:15000/1 m

H: 1981. XI-XII. 6000 pld.

47.

PILIS



KÖVESBÉRC

MNTI 82-95

M=1:15000/5 m

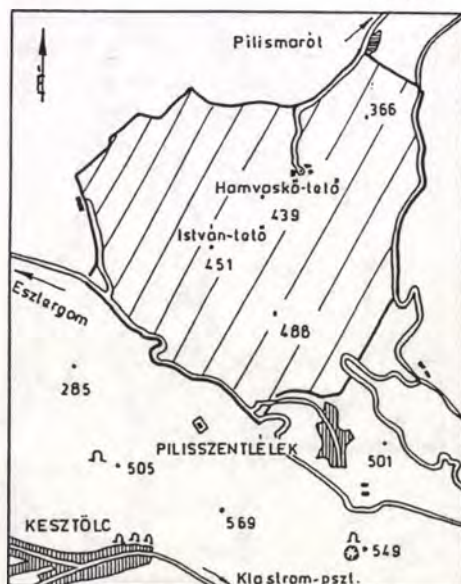
4000 pld.

H: 1979. XII.

UNY.

48.

PILIS



HAMVASKŐ (István-tető)

MNTI 84-137

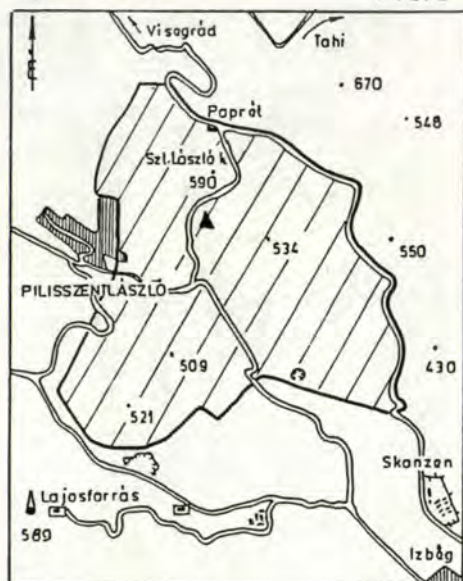
M=1:15000/5 m

4000 pld.

H: 1984

49.

PILIS



## SZENT LÁSZLÓ-HEGY

MNTI 84-127

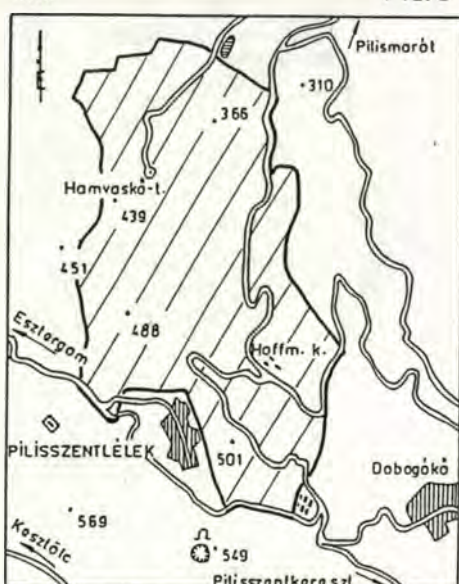
M=1:15000/5 m

8000 pld.

H=1984. V-VII.

50.

PILIS



## HAMVASKŐ (HOFFMANN-KUNYHÓ)

MNTI 85-14

M=1:15000/5 m

4000 pld.

H=1984. (POSTÁS KUPA '85)

51.

PILIS



## HAMVASKŐ

UNY.

MNTI 85-60

M=1:15000/5 m

H=1984

3000 pld.

52.

PILIS



## SZIRTES-TETŐ

MNTI 85-92

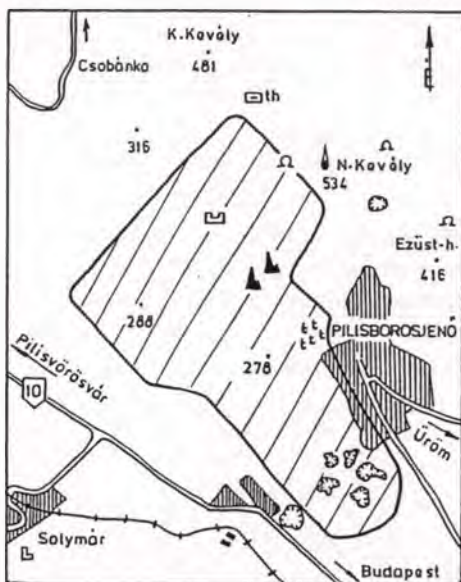
M=1:15000/5 m

H=1985.II-V.

6000 pld.

53.

PILIS



KÖVESBÉRC

UNY.

MNTI 85-92

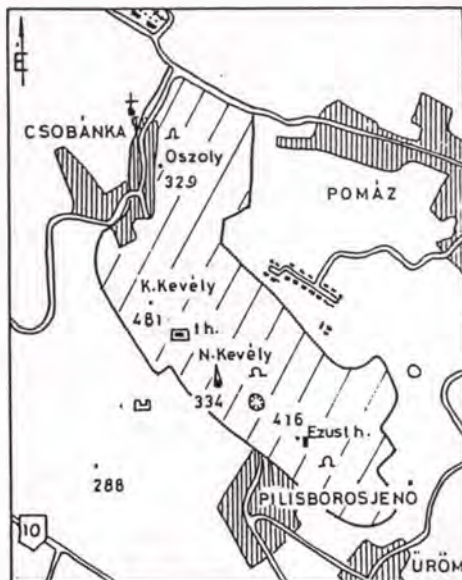
M=1:15000/5 m

H:1979.XII.

3000 pld.

54.

PILIS



NAGYKEVELŐ

UNY.

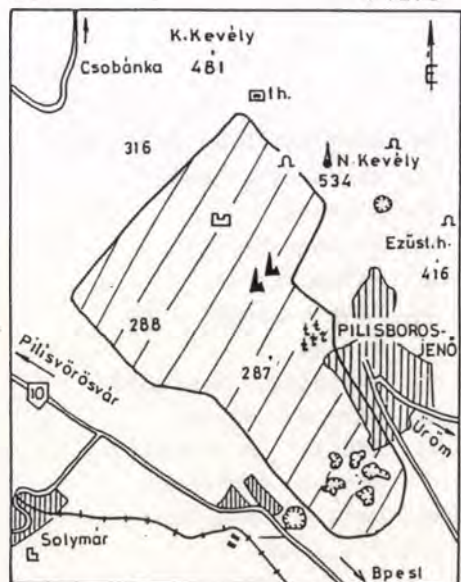
KV. 1986

M=1:15000/5 m

H:1980.IX-XII. 4000 pld.

55.

PILIS



KÖVESBÉRC

UNY.

KV. 1986

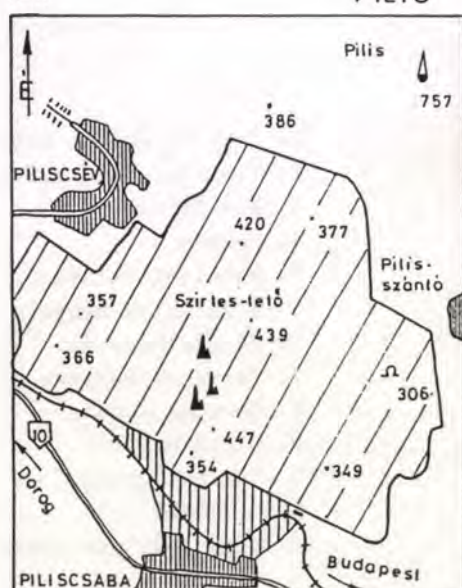
M=1:15000/5 m

H:1979.XII.

4000 pld.

56.

PILIS



SZIRTES-TETŐ

UNY.

KV. 1986

M=1:15000/5 m

H:1985 II-V.

4000 pld.

A tájékozódási térképek rendszerbe foglalásához Magyarország területét tájegységekre bontottuk, elsősorban a tájfutó térképek elhelyezkedése szempontjából és néhány összevonástól eltekintve tartottuk magunkat a "Tájékozási futás kiskönyvtára" sorozat 4. kötetében leírt tájegységekhez.

A tájegységek számozását általában nyugatról - keletre ill. északról - délre haladva határoztuk meg, az alábbiak szerint:




- |  |   |
|--|---|
| 1. Sopron-Kőszegi hegység                  | 13. Mecsek-Villányi hegység               |
| 2. Vasi-Zalai dombvidék                    | 14. Börzsöny hegység                      |
| 3. Kis Alföld                              | 15. Cserhát                               |
| 4. Bakony                                  | 16. Karancs-Medves                        |
| 5. Balatonfelvidék és a Keszthelyi hegység | 17. Mátra hegység                         |
| 6. Vértes hegység                          | 18. Bükk hegység és az Ó-Bükk             |
| 7. Velencei hegység                        | 19. Aggtelek - Cserhát                    |
| 8. Gerecse - Gete                          | 20. Zempléni hegység                      |
| 9. Pilis hegység                           | 21. Gödöllő és a Cegléd-Berceli dombvidék |
| 10. Budai hegység                          | 22. Duna - Tisza Küze                     |
| 11. Mezőföld                               | 23. Tiszántúl                             |
| 12. Somogy-Tolnai dombvidék                |   |

# BUDAI HEGYEK



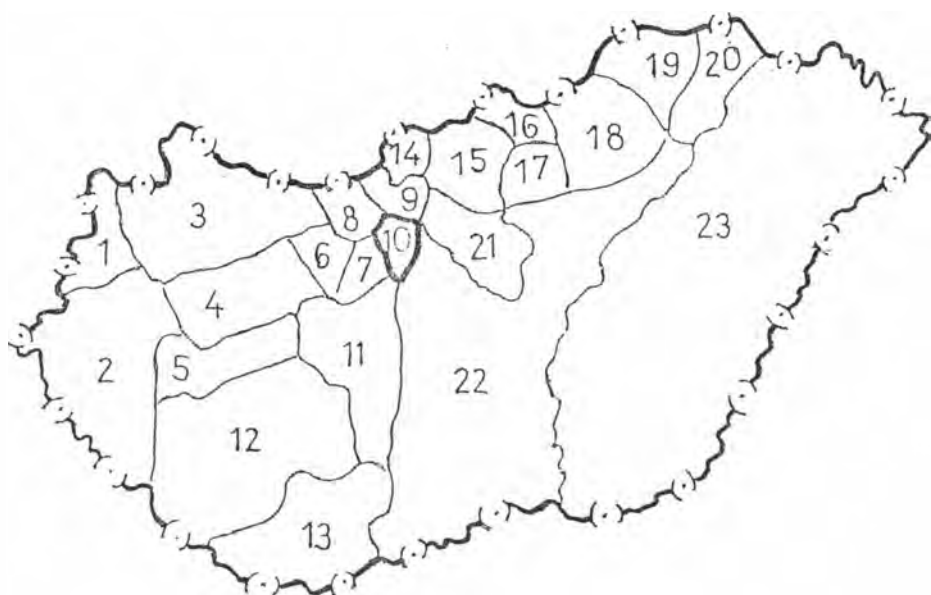
Jánoshegyi kilátó



# 10. B U D A I H E G Y S É G

Határai:

Piliscsaba - 10-es műút - Budapest -  
- Duna - 70-es műút - Érd - Herceg -  
halom - Zsámbék - Tinnye - Piliscsaba.



BUDAI HEGYSÉG

1. Budapest Madszópálya		1965
2. Csillebérc A1		1965
3. Csécshegy A6	/zöld-fehér/	1965
4. Márshegy A3		1965
5. Máriamakk A4		1965
6. Vadaskert		1965
7. Iharos		1967
8. Csécshegy A5	/fehér/	1968
9. Nagytopasz	VII. HONVÉD KUPA	1968
10. Pilis 8	/Buda Hegység !/	1968-603-98
11. Budapest 1	/sárga /	1968
12. Budapest Madszópálya II.		1970
13. Csécshegy		1970-601-11
14. Budapest 3/3, Remetehely		1971
KIX. November 7 Tf. Verseny		
15. Iharos	Jav.uny.	1971
16. Hegyeri-erdő		1971
17. Kálvária-hegy, /Budapest 1/A /		MEPTI 1972
18. Csillebérc		MEPTI 1972
19. Iharos		MEPTI 1972
20. Jánoshegy		MEPTI 1972
21. Kutyahely - Kisszénás		MEPTI 1972
22. Fagysszénás		MEPTI 1972
23. Csillebérc	UNY.	MEPTI 1973
Csillebérci Úttörő Nagytábor		
24. Kálvária-hegy	JAV.UNY.	MEPTI 1973
25. Jánoshegy	UNY.	MEPTI 1973
26. Csillebérc		MEPTI 73-141
27. Mátyáshegy		MEPTI 74-18
28. Márshegy		MEPTI 74-18
29. Mátyáshegy	UNY.	MEPTI 75-13
30. Jánoshegy	UNY.	MEPTI 75-78
31. Hívósvölgy	/helyi kiadás/	1975
32. Csillebérc	UNY.	MEPTI 75-
33. Kálvária-hegy	UNY.	MEPTI 75-
Csillebérci Úttörő Központi Iskola		
34. Márshegy	UNY.	MEPTI 76-12
35. Jánoshegy	UNY.	MEPTI 76-12



36. Csillebérc UNY. IEMTI 76-  
Csillebérci Úttörő Nagytábor
37. Szekrényes IEMTI 77-172
38. Vadaskert UNY. IEMTI 78-12
39. Szekrényes UNY. IEMTI 78-64
40. Nagyszénás IEMTI 79-22
41. Csúcshegy /Téves méretarány!/ IEMTI 79-22
42. Csúcshegy JAV.UNY. IEMTI 79-38
43. Jánoshegy UNY. IEMTI 79-38
44. Vadaskert UNY. IEMTI 79-166
45. Hárshegy UNY. IEMTI 80-30
46. Hármashatárhegy UNY. IEMTI 80-30
- II. Expedíció a Vörös Hadsereg nyomában
47. Nagyszénás UNY. IEMTI 80-147
48. Hármashatárhegy IEMTI 81-22
49. Vadaskert /Hármashatárhegy/ UNY. IEMTI 81-84
50. Csúcshegy /Hármashatárhegy/ UNY. IEMTI 81-84
51. Jánoshegy IEMTI 81-127
52. Zsiroshegy IEMTI 81-127
53. Hárshegy /Jánoshegy/ UNY. IEMTI 82-24
54. Szekrényes /Jánoshegy/ UNY. IEMTI 82-24
55. Jánoshegy UNY. IEMTI 82-24
56. Zsiroshegy UNY. IEMTI 82-24
- Zsiroshegy sintosyl papiron 200 p. UNY. IEMTI 82-71
57. Vadaskert /Hármashatárhegy/ UNY. IEMTI 85-60
58. Jánoshegy /Hárshegy/ UNY. KV 1986.
59. Hármashatárhegy /Vadaskert/ UNY. KV 1986
60. Jánoshegy UNY. KV 1986
61. Jánoshegy MN TATI 87-38

1. BUDAI HGYS.



BUDAPESTI EDZŐPÁLYA

1965

M: 1:25000/10 m

H: 1965

2. BUDAI HGYS.



CSILLEBÉRC A1 /Kakukk-hegy/

1965

M: 1:25000/10 m

H: 1965.

3. BUDAI HGYS.



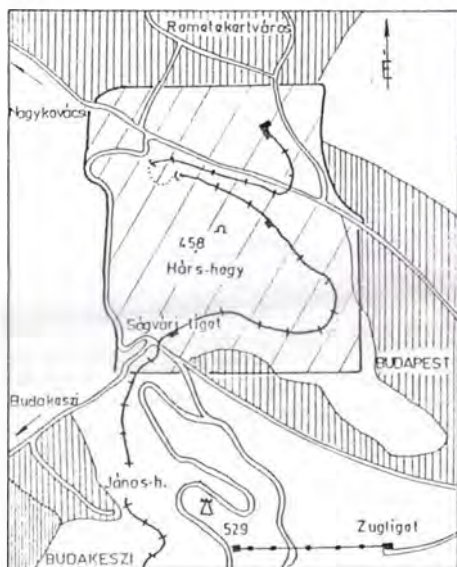
CSÚCSHEGY A6

1965

M: 1:25000/10 m

H: 1965

4. BUDAI HGYS.



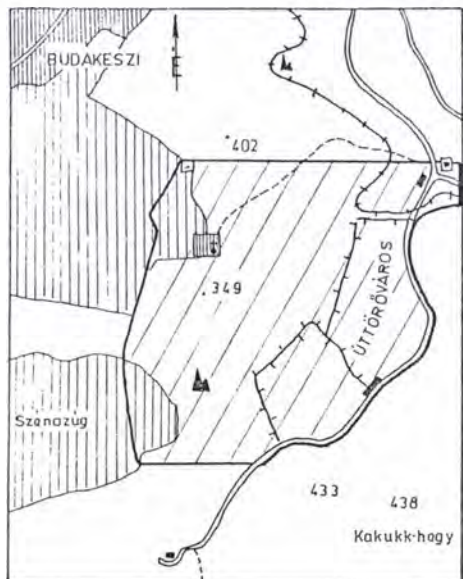
HÁRSHEGY

1965

M: 1:25000/10 m

H: 1965

5. BUDAI HGYS.



MARIAMAKK A 4

1965

M: 1:25000 10 m

H: 1965

6. BUDAI HGYS.



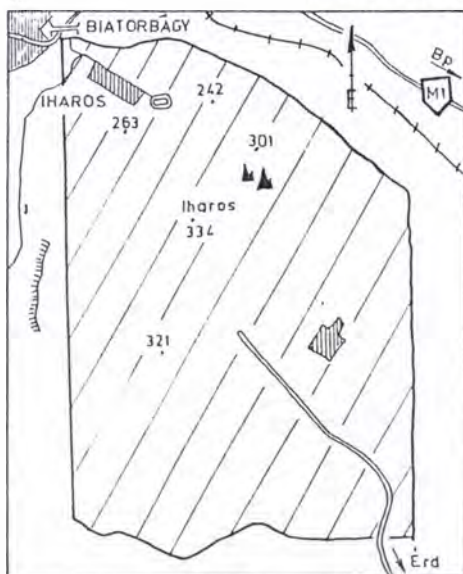
VADASKERT

1965

M: 1:25000/10 m

H: 1965

7. BUDAI HGYS.



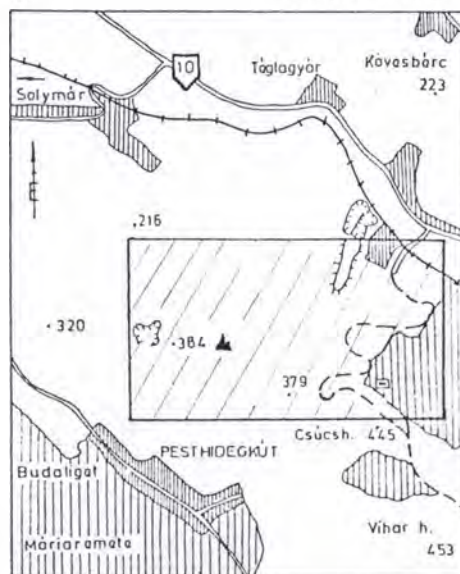
IHAROS

1967

M: 1:25000/10 m

H: 1967. IV.

8. BUDAI HGYS.



CSÚCSHEGY A 6

1968

M: 1:25000/10 m

H: 1968

9.

BUDAI HGYS.



## NAGY KOPASZ

1968

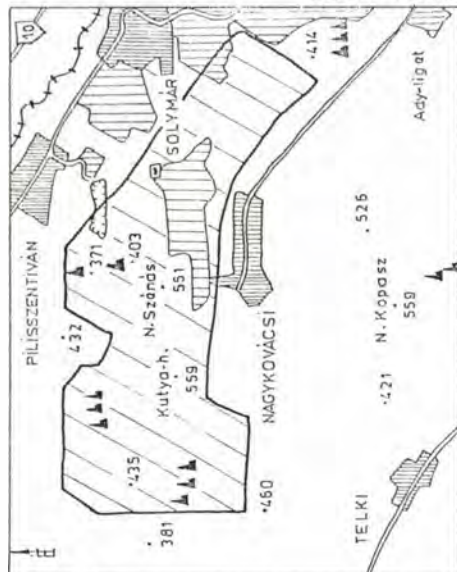
M: 1:25000/5 m

H: 1958. VI.

VII. HONVÉD KUPA TÁJÉKOZÓDÁSI VERSENY 1968.

10.

BUDAI HGYS.



## PILIS 8

1968 - 603-98

M: 1:25000/5 m

5000 pld.

H: 1968 (Budai hegységben!)

11.

BUDAI HGYS.



## BUDAPEST 1

1970 - 603-174

M: 1:25000/5 m

5000 pld.

H: 1970

12.

BUDAI HGYS.

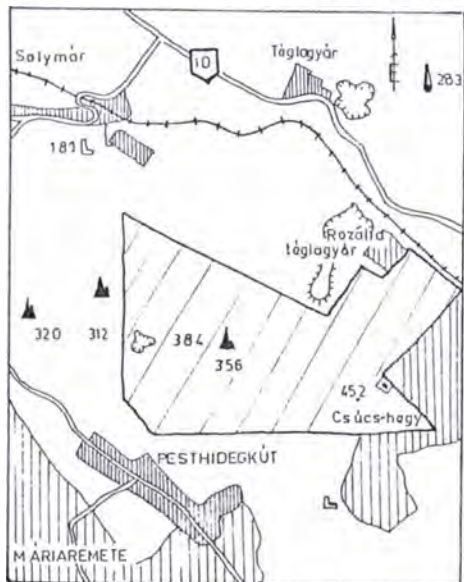


## BUDAPESTI EDZŐPÁLYA II

1970

M: 1:25000/5 m

13. BUDAI HGYS.



C SÚC SHEGY

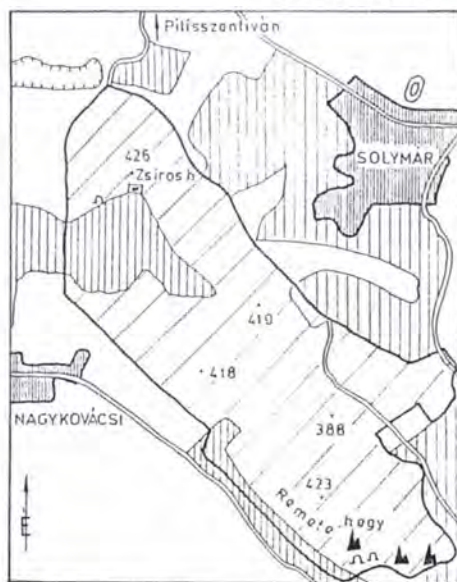
1970-601-11

M: 1:25000/10 m

6000 pld.

H: 1970. VI.

14. BUDAI HGYS.



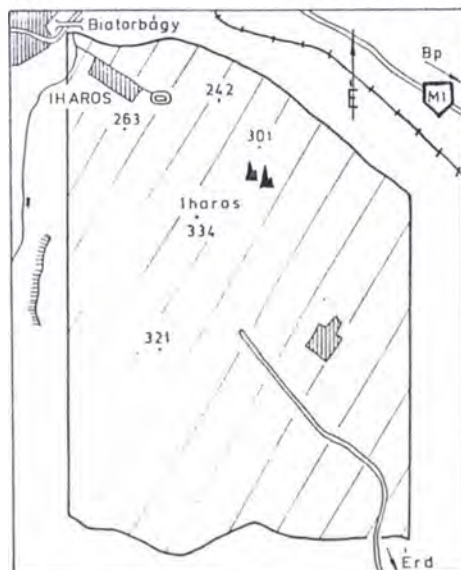
BUDAPEST 3/3 REMETEHEGY

1971

M: 1:20000 / 5 m

H: 1971. IX. (XIX-NOV 7 Tiv. 1971)

15. BUDAI HGYS.



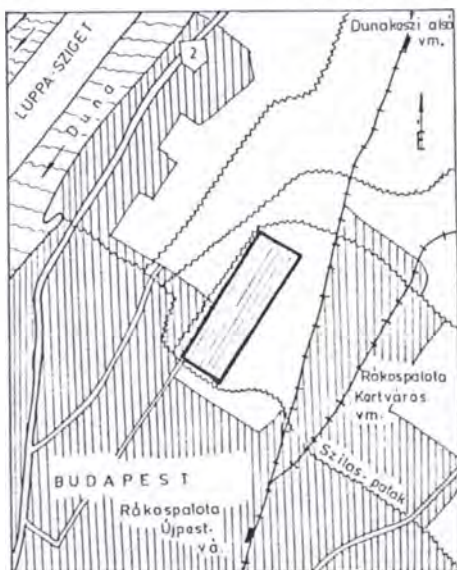
IHAROS (BIATORBÁGY)

1971

M: 1:20000/10 m

H: 1967 IV. és 1971. Jav. uny.

16. BUDAI HGYS.



MEGYERI ERDŐ

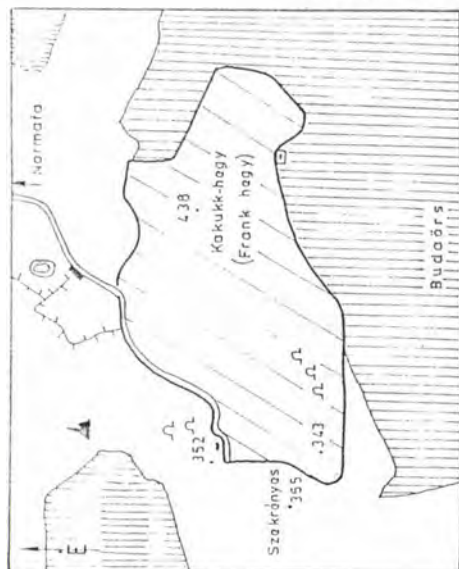
1971

M: 1:20000/5 m

H: 1971

17.

BUDAI HGYS.



BUDAPEST 1A (KAKUKK-H.)

MNTI 1972.

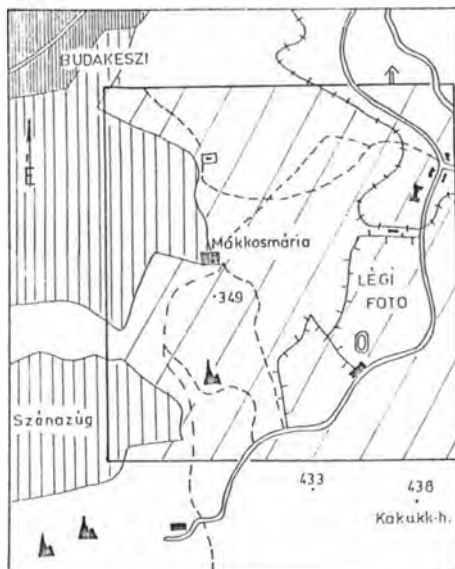
M: 1:10000/5 m

6000 pld.

H: 1972

18.

BUDAI HGYS.



CSILLEBÉRC

MNTI 1972

M: 1:10000/2,5 m

2000 pld.

H: 1972.III.

19.

BUDAI HGYS.



IHAROS

MNTI 1972

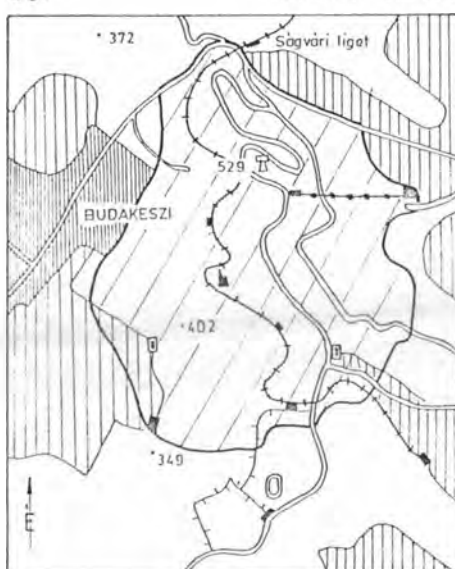
M: 1:20000/5 m

3000 pld.

H: 1972. I.

20.

BUDAI HGYS.



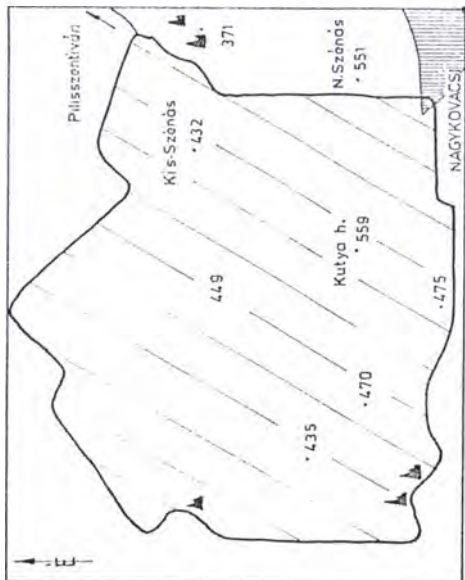
JÁNOSHEGY

MNTI 1972

M: 1:20000/5 m

400 pld.

H: 1972. IX.



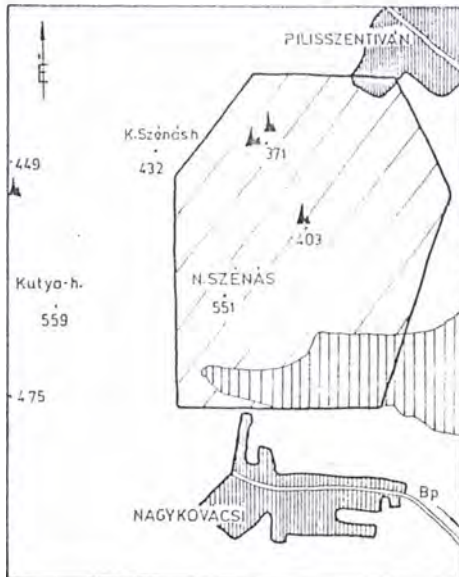
## KUTYAHEGY-KISSZÉNÁS

MNTI 1972

M=1:20000/5 m

3000 pld.

H: 1972. III-IV.



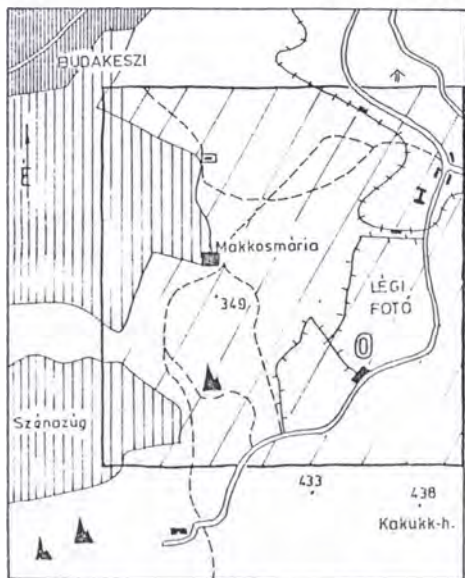
## NAGY SZÉNÁS

MNTI 1972

M=1:20000/5 m

3000 pld.

H: 1972. VI.



## CSILLEBÉRC

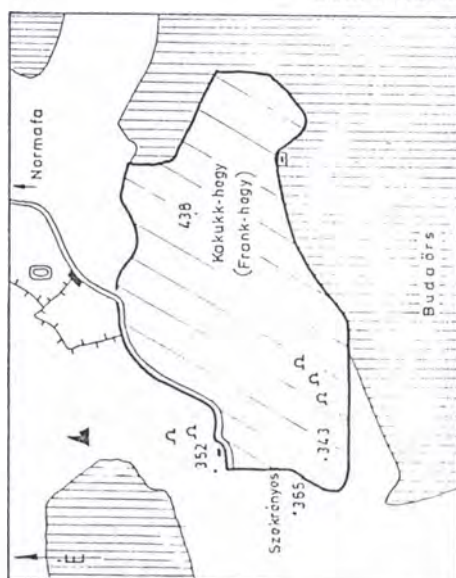
MNTI 1972

M=1:10000/2,5 m

UNY. 2500 pld.

H: 1972. III.

A csillebérci úttörő nagytábor tájékoztatósi v.



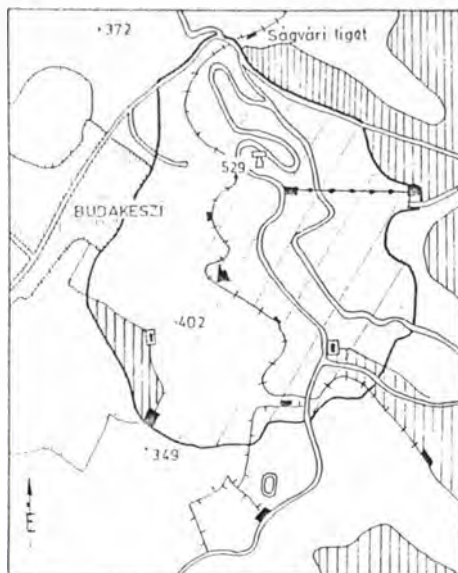
## KAKUKK-HEGY

MNTI 1973

M=1:10000/5 m

H: 1972

UNY.



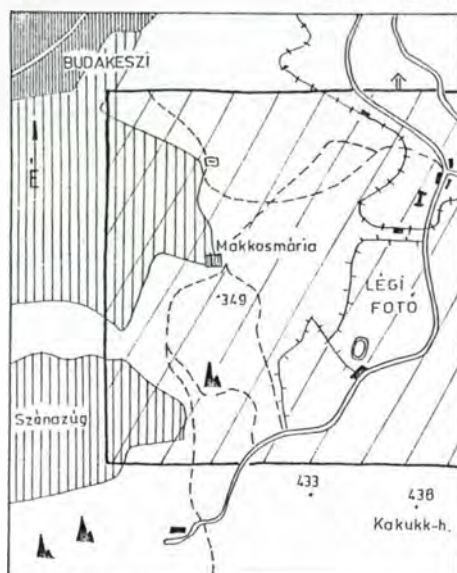
## JÁNOSHEGY

MNTI 1973

M: 1:20000/5m

H: 1972. IX.

UNY.



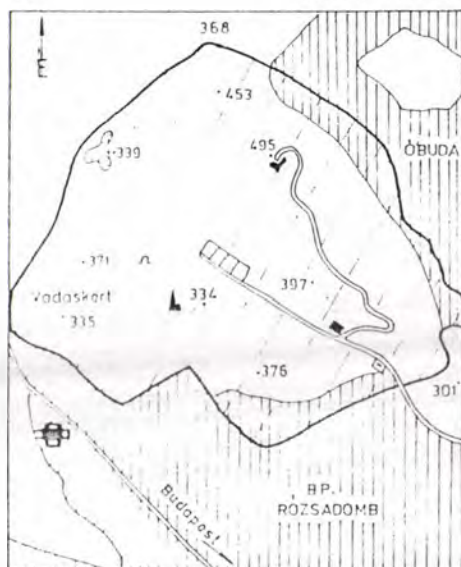
## CSILLEBÉRC

MNTI 73-141

M: 1:10000/2,5 m

3000 pld.

H: 1973. VI.



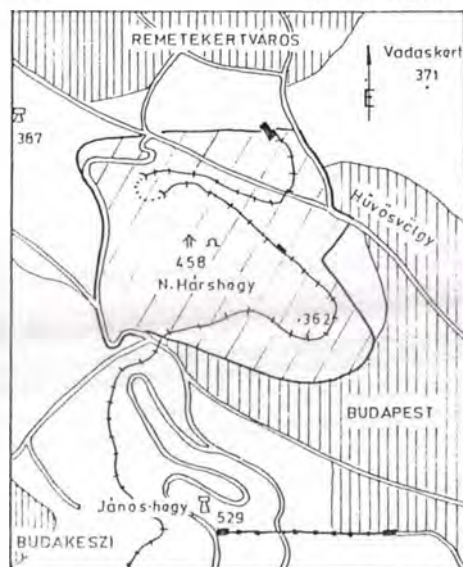
## HÁRMASHATÁRHEGY

MNTI 1974-18

M: 1:20000/5m

4500 pld

H: 1973



## HÁRSHEGY

MNTI 1974-18

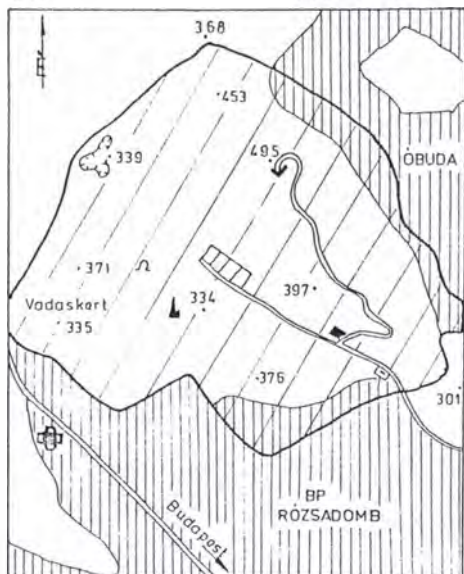
M: 1:10000/2,5m

3000 pld.

H: 1972-73



29. BUDAI HGYS.



HÁRMASHATÁRHEGY

M: 1:20000/5m  
H: 1973

MNTI 1975-13  
6000 pld.  
UNY.

30. BUDAI HGYS.

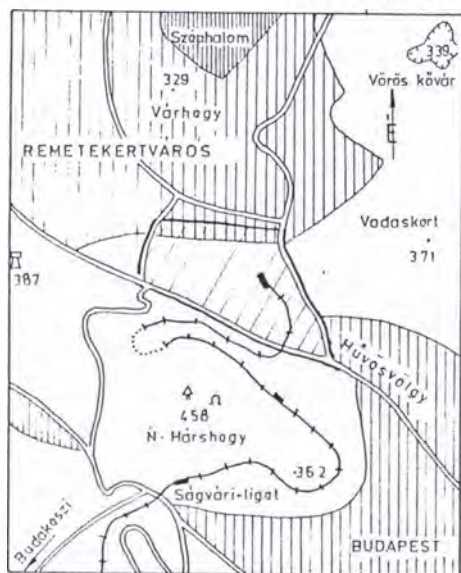


JÁNOSHEGY

M: 1:20000/5m  
H: 1972. IX.

MNTI 75-78  
3000 pld.  
UNY.

31. BUDAI HGYS.

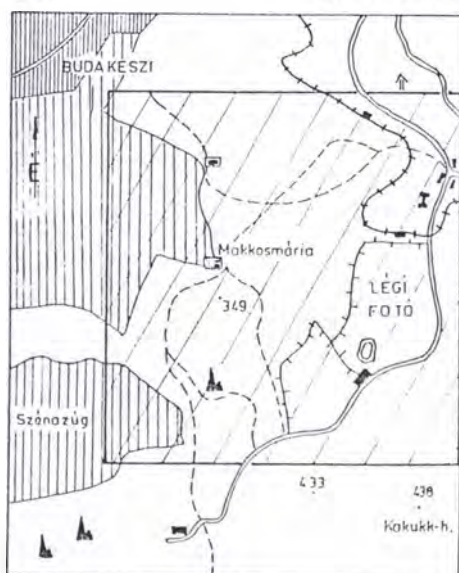


HÜVÖSVÖLGY

M: 1:10000/10m  
H: 1975

1975

32. BUDAI HGYS.



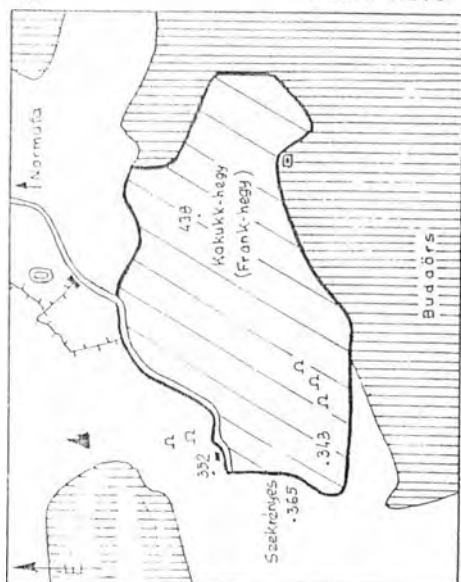
CSILLEBÉRC

M: 1:10000/5m  
H: 1973. VI.

MNTI 75-  
UNY.

33.

BUDAI HGYS.



KAKUKKHEGY

MNTI 75

M: 1:10000/5 m

H: 1972

CSILLEBÉRCI ÚTTÖRŐ KÖZPONTI ISKOLA UNY.

35.

BUDAI HGYS.



JÁNOSHEGY

MNTI 76-12

M: 1:10000/5 m

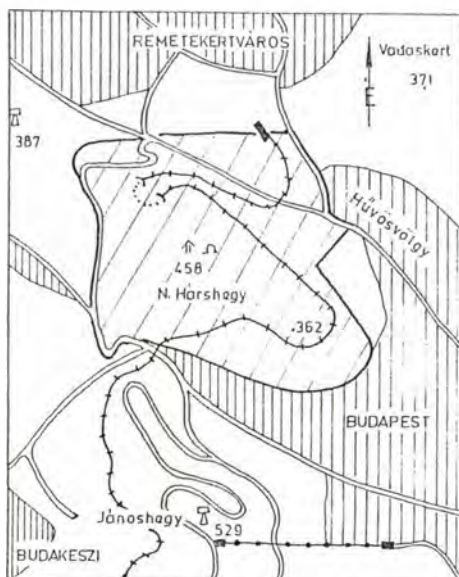
H: 1972 IX

6000 pld.

UNY.

34.

BUDAI HGYS.



HÁRSHÉGY

MNTI 76-12

M: 1:10000/2,5 m

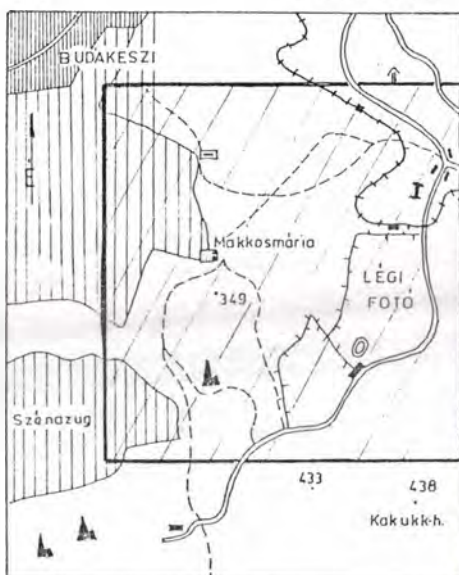
H: 1972-73

6000 pld.

UNY.

36.

BUDAI HGYS.



CSILLEBÉRC

MNTI 76-

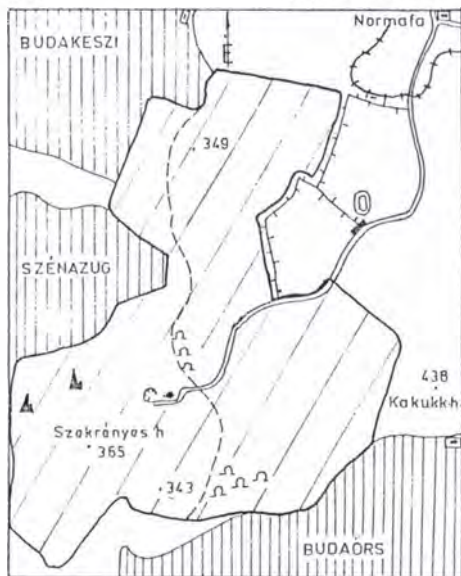
M: 1:10000/2,5 m

CSILLEBÉRCI ÚTTÖRŐ NAGYTÁBOR folirattal

UNY.

37.

BUDAI HGYS.



SZEKRÉNYES

M. 1:15000/5 m

H: 1977. III.

MNTI 77-172

6000 pld.

38.

BUDAI HGYS.



VADASKERT

M. 1:15000/5 m

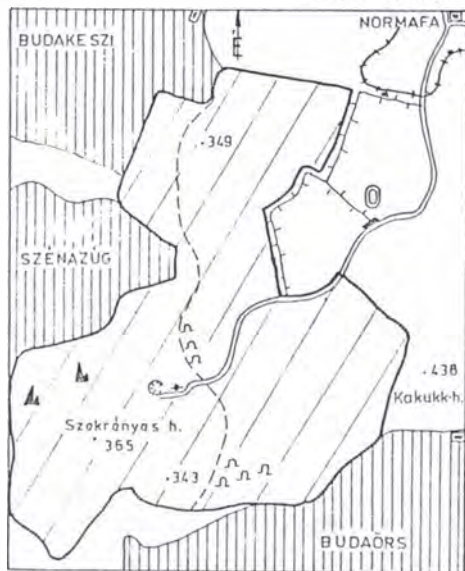
H: 1977. XI.

MNTI 78-12

6000 pld.

39.

BUDAI HGYS.



SZEKRÉNYES

M. 1:15000/5 m

H: 1977. III.

MNTI 78-64

6000 pld.

JAV. UNY.

40.

BUDAI HGYS.



NAGYSZÉNÁS

M. 1:10000/5 m

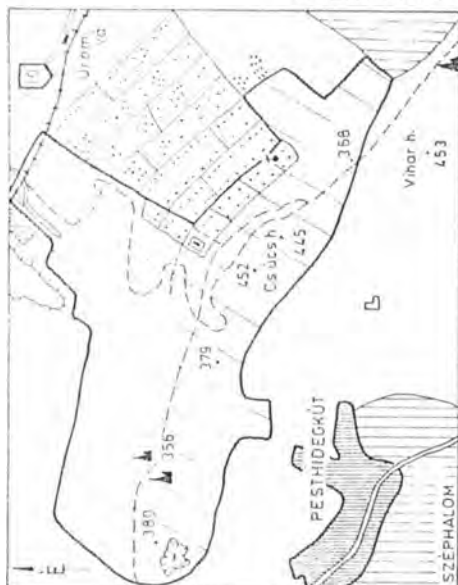
H: 1978. XI-XII.

MNTI 79-22

6000 pld.

41.

BUDAI HGYS.



CSÚCS-HEGY

MNTI 79-22

M:1:15000/5m

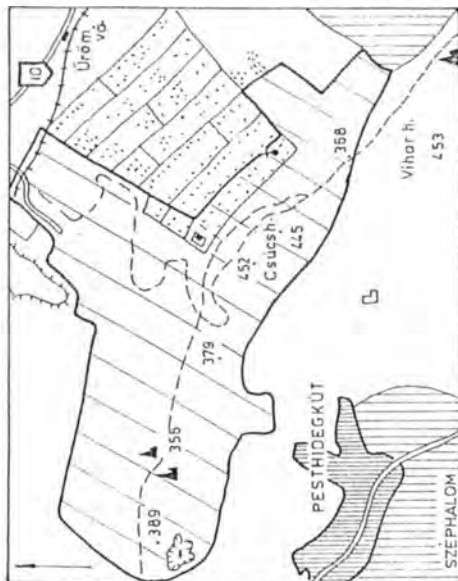
3000 pld.

H: 1977. VII.

Tavas mőretarány! (a valós M:1:13300)

42.

BUDAI HGYS.



CSÚCS-HEGY

MNTI 79-86

M:1:15000/5 m

3000 pld.

H: 1977. VII.

UNY.

Javított mőretarány!

43.

BUDAI HGYS.



JÁNOSHEGY

MNTI 79 88

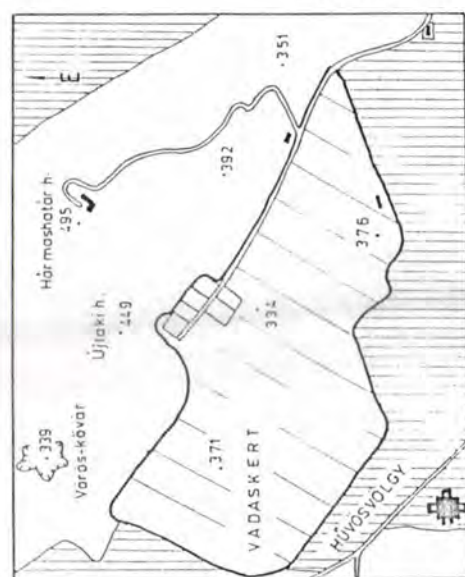
M:1:20000/5m

3000 pld.

H: 1972. IX.

44.

BUDAI HGYS.



VADASKERT

MNTI 79-166

M:1:15 000/5 m

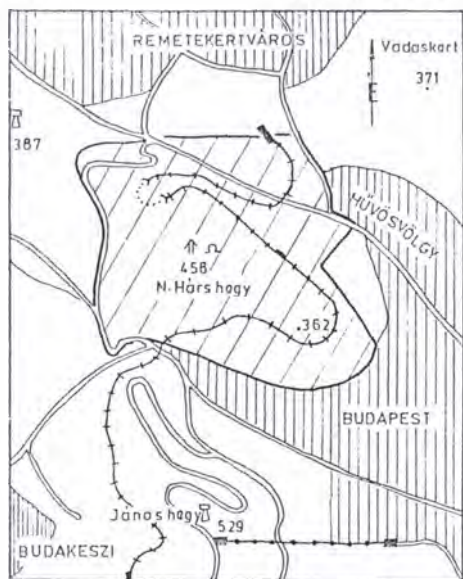
6000 pld.

H: 1977. XI.

UNY.

45.

BUDAI HGYS.



HÁRSHEGY

MNTI 80-30

M=1:10000/2,5 m

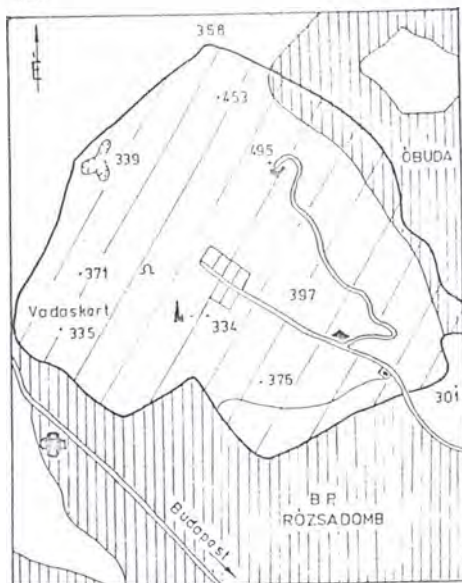
4000 pld.

H: 1972-73

UNY.

46.

BUDAI HGYS.



HÁRMASHATÁRHEGY

MNTI 80-30

M=1:20000/5 m

4000 pld.

H: 1973

UNY.

II. EXPEDICIO A VÖRÖSHADSEREG NYOMÁBAN 1980. márc. 23

47.

BUDAI HGYS.



NAGYSZÉNÁS

MNTI 80-147

M=1:10000/5 m

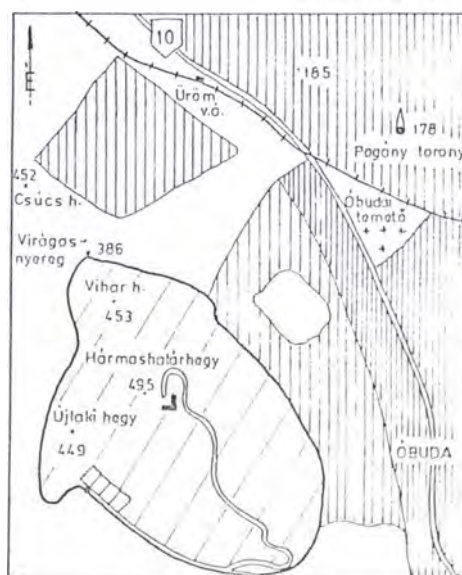
6000 pld.

H: 1978. XI-XII.

UNY.

48.

BUDAI HGYS.



HÁRMASHATÁRHEGY

MNTI 81-22

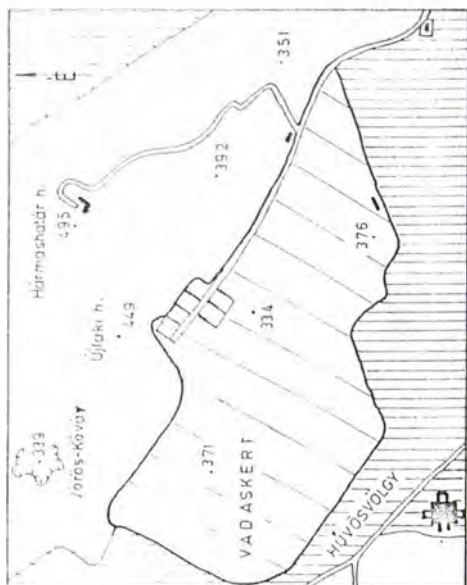
M=1:15000/5 m

12000 pld.

H: 1976-79

49.

BUDAI HGYS.



HÁRMASHATÁRHEGY (VADASKERT)

MNTI 81-84

M: 1:15 000/5 m

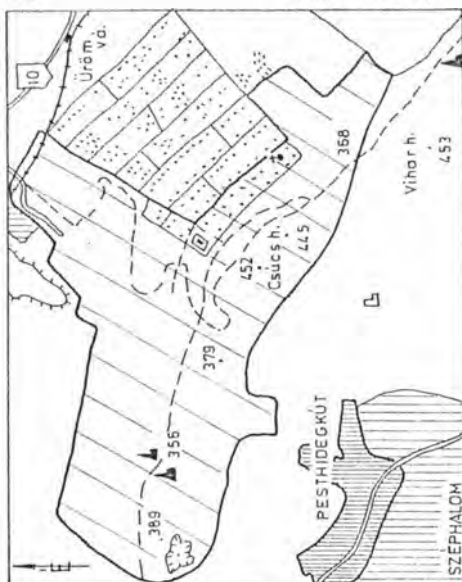
8000 pld.

H: 1977. XI.

UNY.

50.

BUDAI HGYS.



HÁRMASHATÁRHEGY (CSÚCS-HEGY)

MNTI 81-84

M: 1:15 000/5 m

8000 pld.

H: 1977. VII.

UNY.

51.

BUDAI HGYS.



JÁNOS-HEGY

MNTI 81-127

M: 1:15 000/5 m

8000 pld.

H: 1981. III-V

52.

BUDAI HGYS.



ZSIROSHEGY

MNTI 81-127

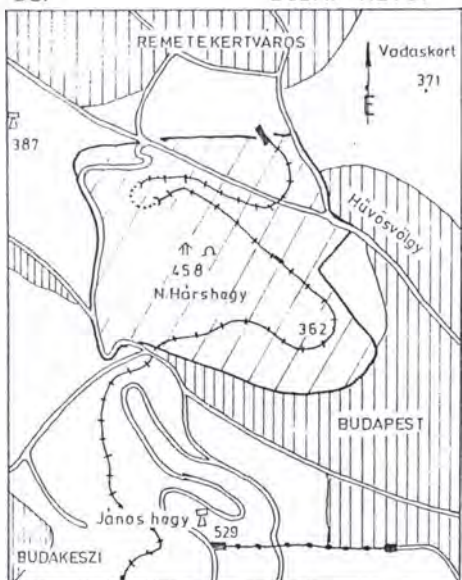
M: 1:15 000/5 m

8000 pld.

H: 1981

MNTI fennállása 35. évfordulójára

53. BUDAI HGYS.



Jánoshegy (HÁRSHEGY) MNTI 82-24

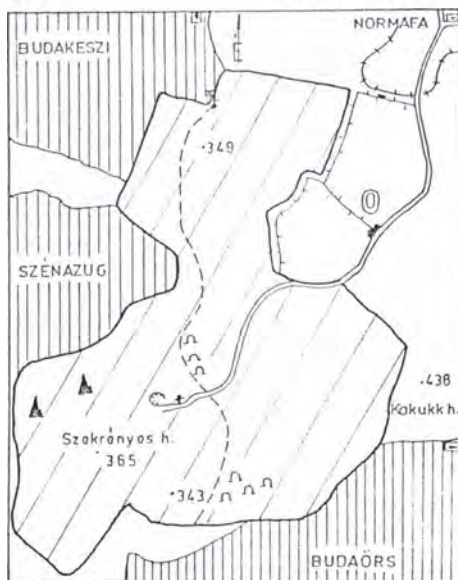
M: 1:10000/2,5 m

6000 pld

H: 1972 és 1981.

JAV. UNY.

54. BUDAI HGYS.



JÁNOSHEGY (SZEKRENYES) MNTI 82-24

M: 1:15000/5 m

6000 pld

H: 1977. III.

JAV. UNY.

55. BUDAI HGYS.



JÁNOS-HEGY

MNTI 82-24

M: 1:15000/5 m

6000 pld.

H: 1981. III-IV.

UNY.

56. BUDAI HGYS.



ZSIROSHEGY

MNTI 82-24

M: 1:15000/5 m H: 1981 UNY. 12000 pld

Síntosyl papíron is 200 pld.

MNTI 82-71

57.

BUDAI HGYS.

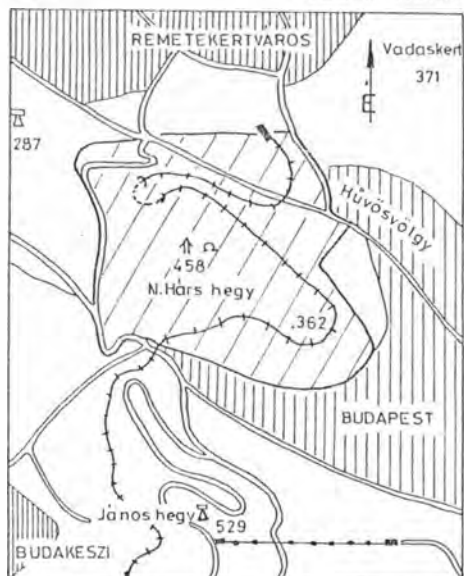


Hármashatárhegy (VADASKERT) MNTI 05 60

M: 1:15000/5m H: 1977 XI. UNY. 6000 pld.

58.

BUDAI HGYS.

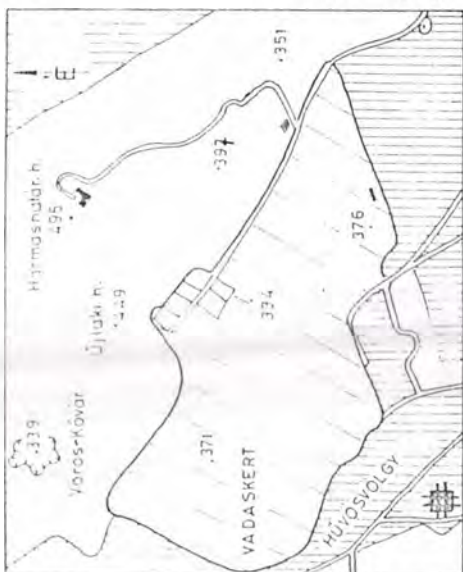


Jánoshegy (HÁRSHEGY) UNY. KV. 1986

M: 1:10000/2,5m H: 1972, 1981 4000 pld.

59.

BUDAI HGYS.



Hármashatárhegy (VADASKERT) KV. 1986

M: 1:15000/5m H: 1977 XI. UNY. 4000 pld.

60.

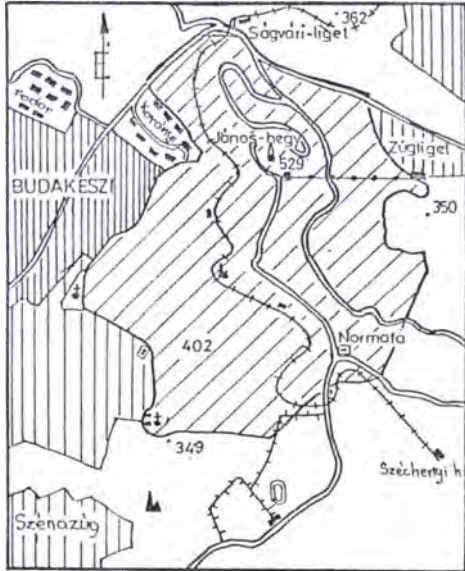
BUDAI HGYS.



JÁNOS-HEGY UNY. KV. 1986

M: 1:15000/5m H: 1981. III-VI. 4000 pld.






JÁNOS-HEGY

MN TÁTI 87-38

M - 1:15000/5m

H: 1986

1000 pld.





A tájékoztató térképek rendszerbe foglalásához Magyarország területét tájegységekre bontottuk, elsősorban a tájfutó térképek elhelyezkedése szempontjából és néhány összevonástól eltekintve tartottuk meg a "Tájékoztató futás kiskönyvtára" sorozat 4. kötetében leírt tájegységekhez.

A tájegységek számozását általában nyugatról - keletre ill. északról - délre haladva határoztuk meg, az alábbiak szerint:



- |  |   |
|--|---|
| 1. Sopron-Kőszegi hegység                  | 13. Mecsek-Villányi hegység               |
| 2. Vasi-Zalai dombvidék                    | 14. Börzsöny hegység                      |
| 3. Kis Alföld                              | 15. Cserhát                               |
| 4. Bakony                                  | 16. Karancs-Medves                        |
| 5. Balatonfelvidék és a Keszthelyi hegység | 17. Mátra hegység                         |
| 6. Vértes hegység                          | 18. Bükk hegység és az Ó-Bükk             |
| 7. Velencei hegység                        | 19. Aggtelek - Cserhát                    |
| 8. Gerecse - Gete                          | 20. Zempléni hegység                      |
| 9. Pilis hegység                           | 21. Gödöllő és a Cegléd-Berceli dombvidék |
| 10. Budai hegység                          | 22. Duna - Tisza Köze                     |
| 11. Mezőföld                               | 23. Tiszántúl                             |
| 12. Somogy-Tolnai dombvidék                |   |



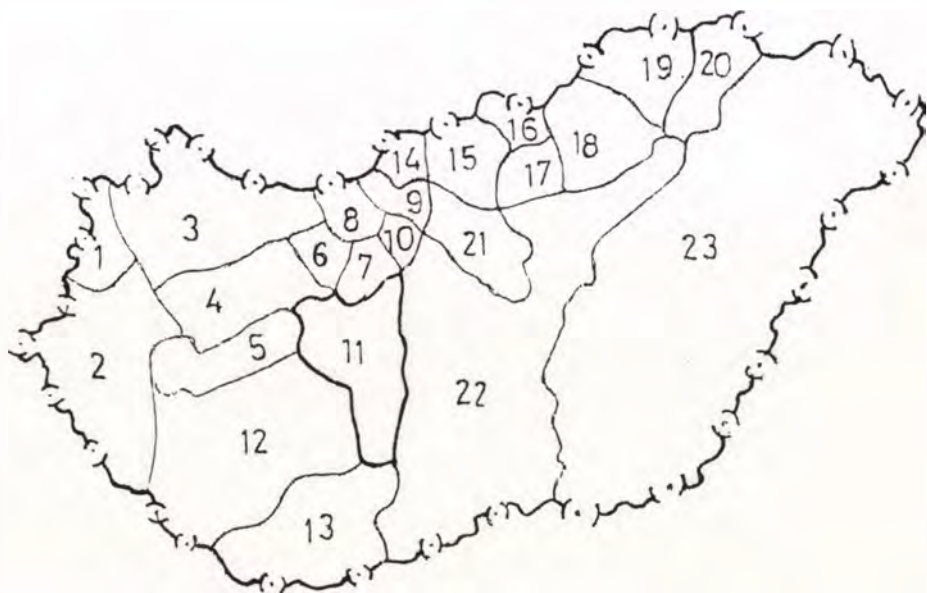
MEZÖFÖLD



# 11. MEZŐFÖLD

Határai:

Budapest - 70-es műút - Székesfehérvár -  
- Berhida - 72-es műút - Balatonaliga -  
- 64-es műút - Simontornya - Sió - Szek-  
szárd - Sárviz - Duna - Budapest.



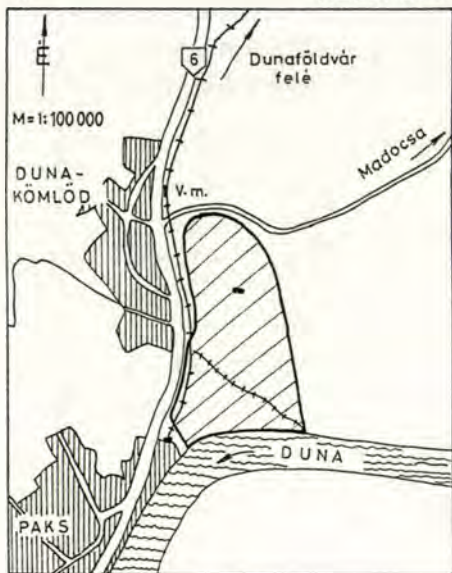
1. The first part of the document  
describes the general situation  
of the country and the  
state of the economy.  
It also mentions the  
main problems that  
the government is facing.  
The second part of the  
document discusses the  
measures that the  
government has taken  
to address these  
problems. It also  
mentions the results  
of these measures and  
the progress that has  
been made.





1. Imsós erdő		MNTI 1974-34
2. Ozveny		MNTI 1974-65
3. Imsós-erdő	JAV.UNY.	MNTI 77-1
4. Ozveny		MNTI 77-172
5. Ozveny	UNY.	MNTI 78-12
6. Imsós-erdő		MNTI 83-45
7. Ozveny		MNTI 83-45
8. Németkéri-erdő		VÁTI ROTA 87.166

1. MEZŐFÖLD



IMSÓS ERDŐ

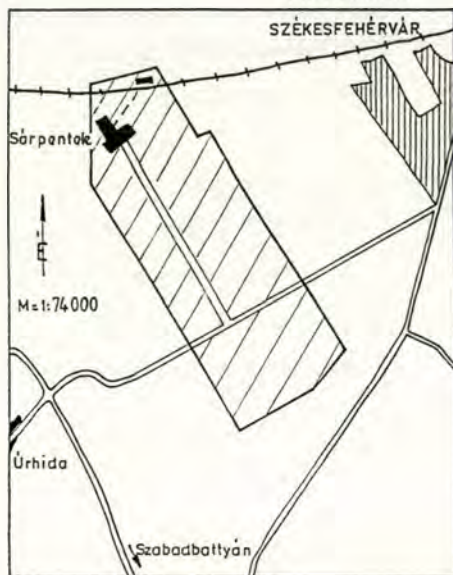
MNTI 74-34

M=1: 20000/1 m

H: 1973. X.

1500 pld.

2. MEZŐFÖLD



OZVÉNY

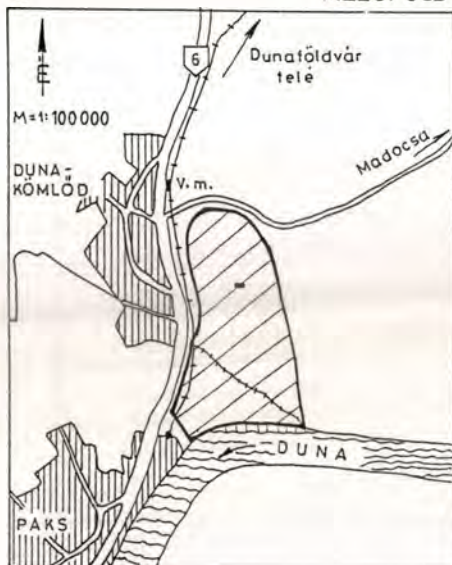
MNTI 1974-65

M=1:20000/2 m

H: 1974. VII.

2000 pld.

3. MEZŐFÖLD



IMSÓS ERDŐ

JAV. UNY.

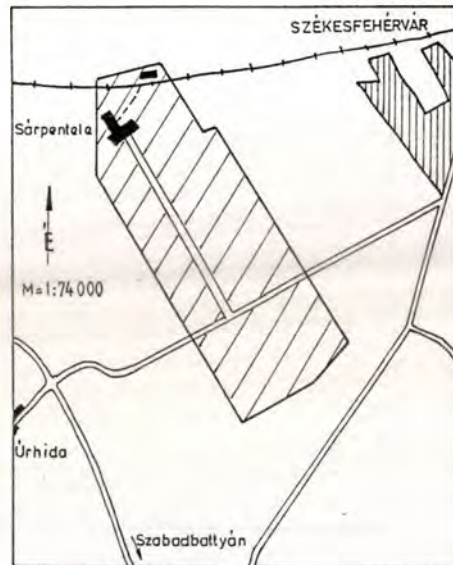
MNTI 77-1

M=1: 20000/1 m

H: 1973. X.

3000 pld.

4. MEZŐFÖLD



OZVÉNY

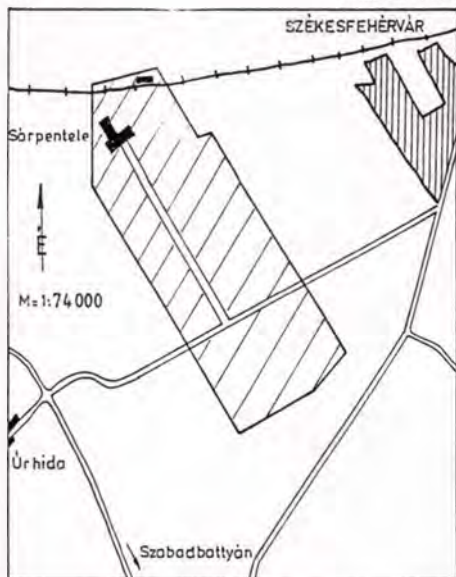
MNTI 1977-172

M=1: 15000/1 m

H: 1977. III.

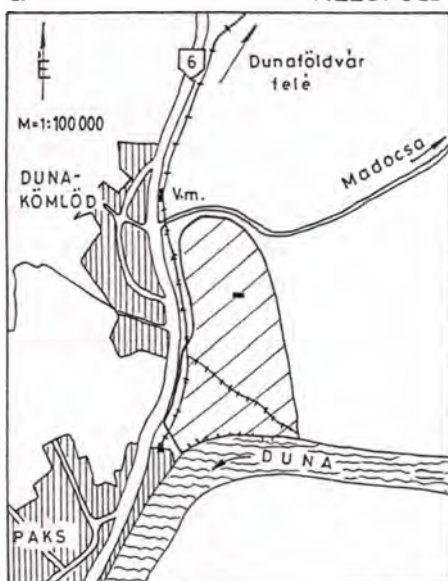
2000 pld.

5. MEZŐFÖLD



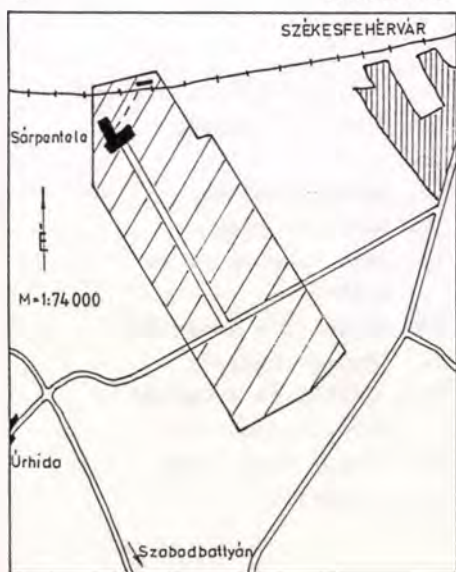
OZVENY UNY. MNTI 76-12  
 M=1:15000/1 m H: 1977.III. 3000 pld.

6. MEZŐFÖLD



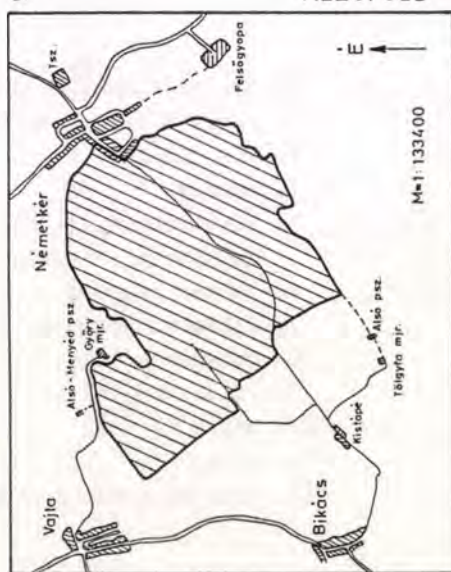
IMSÓS ERDŐ MNTI 83-45  
 M=1:10000/1 m H: 1982 5000 pld.

7. MEZŐFÖLD



OZVENY MNTI 83-45  
 M=1:10000/1 m H: 1983 5000 pld.

8. MEZŐFÖLD



NÉMETKÉRI-ERDŐ VÁTI ROTA 87.166  
 M=1:15000 / 2 m H: 1987.VI. 4000 pld.  
 ORSZÁGOS VÁLTÓBAJNOKSÁG

A tájékoztató térképek rendszerbe foglalásához Magyarország területét tájegységekre bontottuk, elsősorban a tájfutó térképek elhelyezkedése szempontjából és néhány összevonástól eltekintve tartottuk magunkat a "Tájékoztató futás kiskönyvtára" sorozat 4. kötetében leírt tájegységekhez.

A tájegységek számozását általában nyugatról - keletre ill. északról - délre haladva határoztuk meg, az alábbiak szerint:



- |  |   |
|--|---|
| 1. Sopron-Kőszegi hegység                  | 13. Mecsek-Villányi hegység               |
| 2. Vasi-Zalai dombvidék                    | 14. Börzsöny hegység                      |
| 3. Kis Alföld                              | 15. Cserhát                               |
| 4. Bakony                                  | 16. Karancs-Medves                        |
| 5. Balatonfelvidék és a Keszthelyi hegység | 17. Mátra hegység                         |
| 6. Vértes hegység                          | 18. Bükk hegység és az Ó-Bükk             |
| 7. Velencei hegység                        | 19. Aggtelek - Cserhát                    |
| 8. Gerecse - Gete                          | 20. Zemplén hegység                       |
| 9. Pilis hegység                           | 21. Gödöllő és a Cegléd-Berceli dombvidék |
| 10. Budai hegység                          | 22. Duna - Tisza Köze                     |
| 11. Mezőföld                               | 23. Tiszántúl                             |
| 12. Somogy-Tolnai dombvidék                |   |

# SOMOGY-TOLNAI DOMBSÁG

ZSELICSEÉG

TOLNAI — HEGYHÁT



GYERTYÁNOS

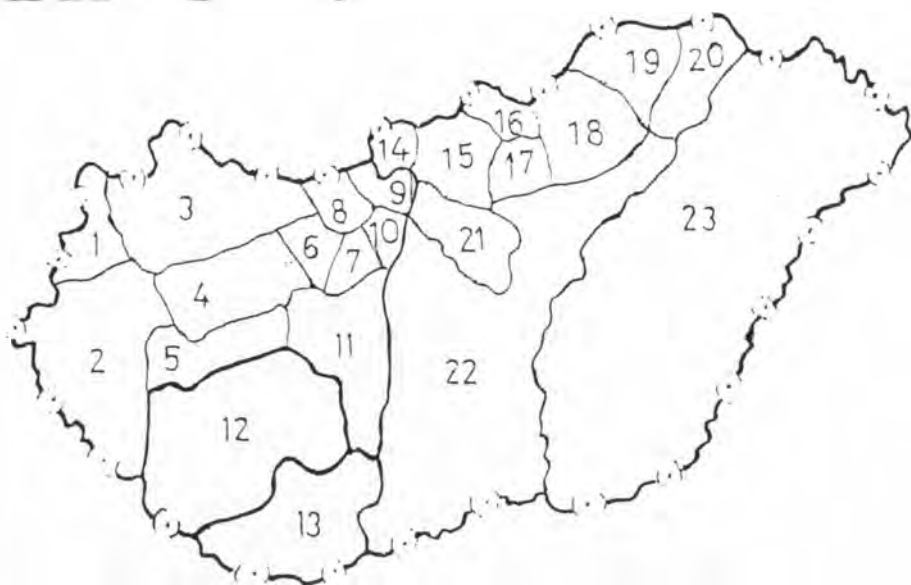
Spartakus - Kulcsosház




## 12. SOMOGY - TOLNAI DOMBSÁG, ZSELICSEÉG

Határai:

Zalaapáti - Balatonkeresztúr - 7-es műút  
- 64-es műút - Simontornya - Sió - Szek-  
szárd - Bonyhád - vasútvonal - Dombóvár -  
- vasútvonal - Szentlőrinc - 6-os műút -  
- Barcs - Jugoszlávia határa - /Gola/ -  
Csurgó - Ihárosberény - Sand - Zalaapá-  
ti.



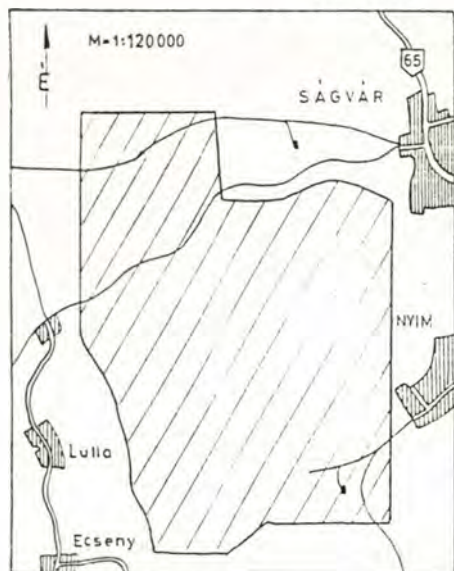




## SOMOGY - TOLNAI DOMBSÁG

1. Egyetemi és Főiskolai Tájékoztatói Bajnokság	1966
2. Földes F. Tájékoztatói Váltóverseny	1966
3. Zselic I	1968-603-146
4. Tolna	1968-603-154
5. Somogy 2 /Zamárdi/	MEITI 1971
6. Várfalva	MEI 74-65
7. Gyertyános - völgy	MEI 75-78
8. Várfalva	UNY. MEI 76-12
9. Nádasdi - erdő	MEI 76-49
10. Csikászó VASUTAS és POSTÁS KUPA	MEI 77-1
11. Csalános	MEI 81-47
12. Gyertyános - völgy /Tókaei erdő/	MEI 81-127
13. Bánom - hegy	MEI 82-24
14. Nádasdi - erdő	MEI 84-32
15. Horvátkúti - erdő	MEI 84-100
16. Gyertyános - völgy	MEI 85-14
17. Várfalva	MEI 85-92

1. SOMOGY

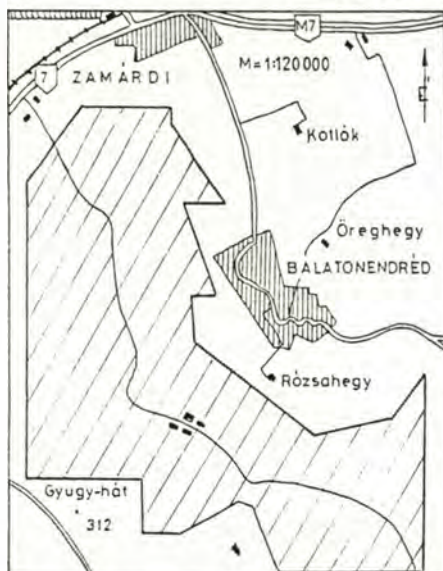


EGYETEMI ÉS FŐISKOLAI TÁJÉKOZÓDÁSI  
BAJNOKSÁG 1966

M=1:25000

H: 1966.1.

2. SOMOGY



FÖLDES F. TÁJÉKOZÓDÁSI  
VÁLTÓVERSENY 1966

M=1:25000

3. SOMOGY



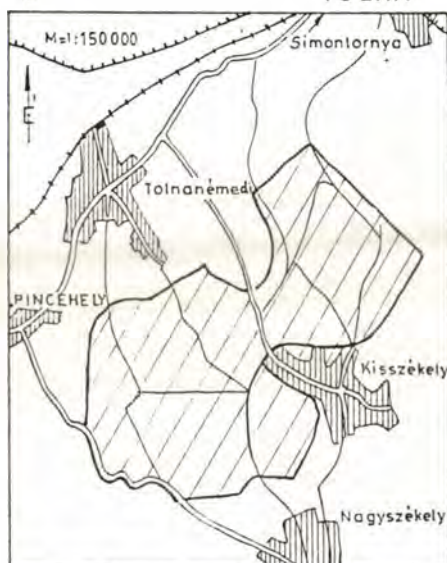
ZSELIC I.

1958-603-146

M=1:25000/5m

2000 pld.

4. TOLNA



TOLNA

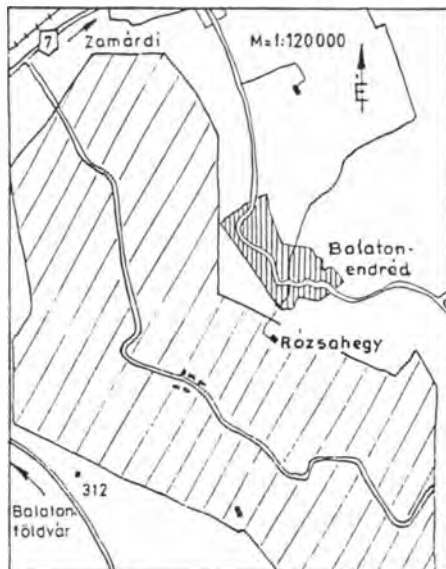
1968-603-154

M=1:25000/5

2000 pld.

5.

SOMOGY



SOMOGY 2 (ZAMÁRDI)

MNTI 1971

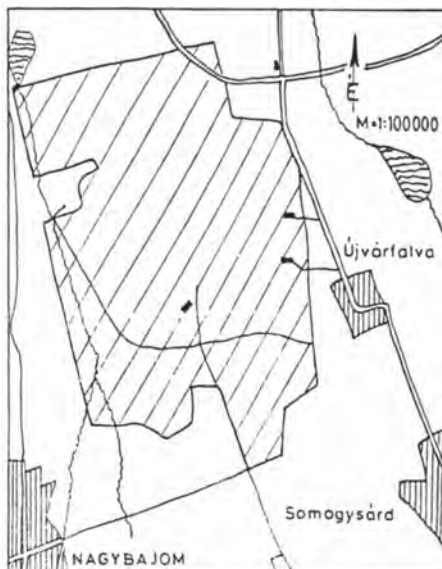
M:1:20000/5m

H:1971.VIII.

1500 pld.

6.

SOMOGY



VÁRFALVA

MNTI 74-65

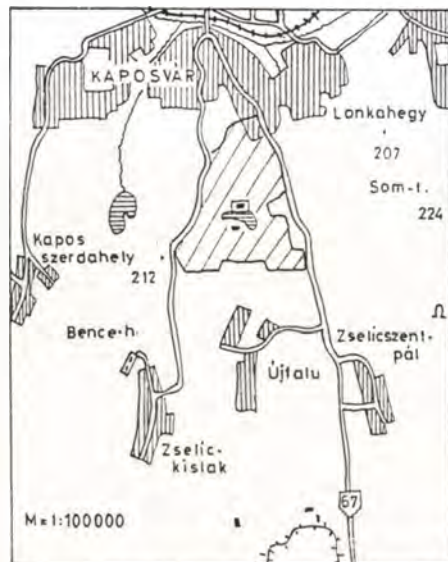
M:1:20000/2m

H:1974.III.

2000 pld.

7.

SOMOGY



GYERTYÁNOS-VÖLGY

MNTI 75-78

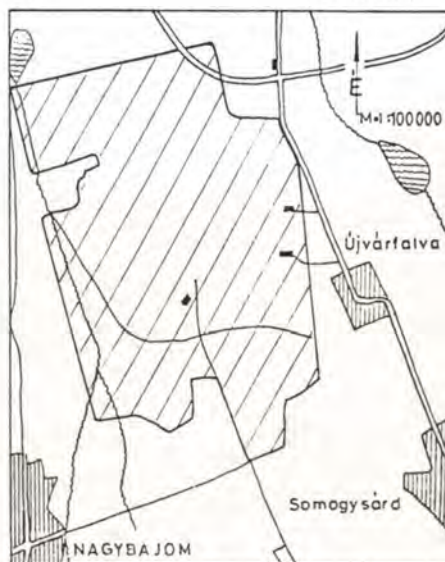
M:1:10000/5m

H:1975.I.

3000 pld.

8.

SOMOGY



VÁRFALVA

UNY.

MNTI 76-12

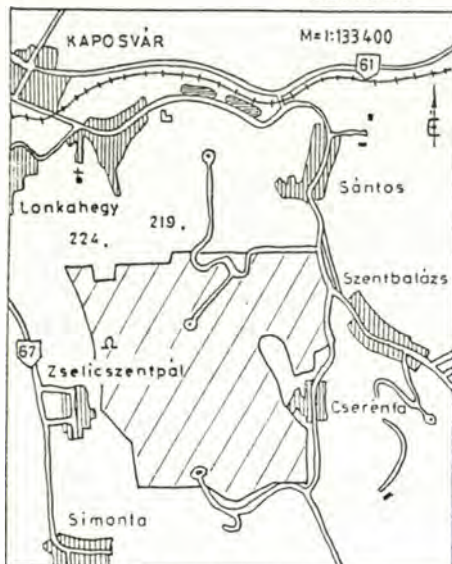
M:1:20000/2m

H:1974.III.

3000 pld.

9.

## SOMOGY



NÁDASI ERDŐ

MNTI 76-49

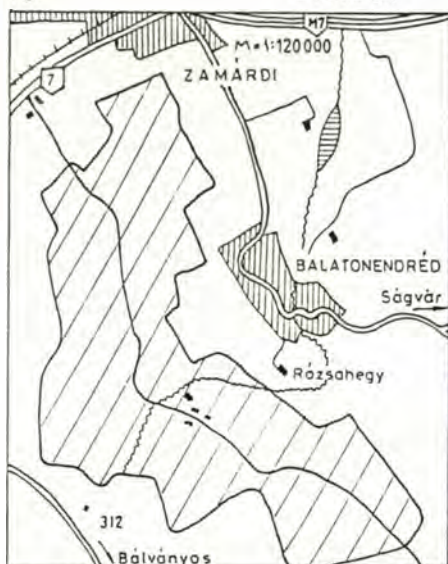
M=1:20000/5m

H:1975

3000 pld.

10.

## SOMOGY



CSIKÁSZÓ

MNTI 77-1

M=1:20000/5m

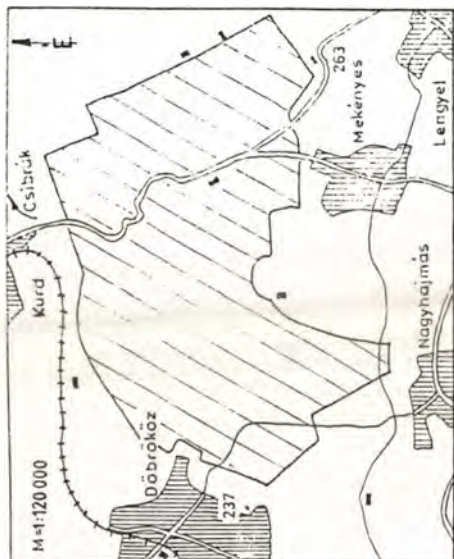
H:1975. XI.

6000 pld.

POSTÁS ÉS VASUTAS KUPA

11.

## TOLNA



CSALÁNOS

MNTI 81-47

M=1:20000/5m

H:1980. IV-X.

4000 pld.

12.

## SOMOGY



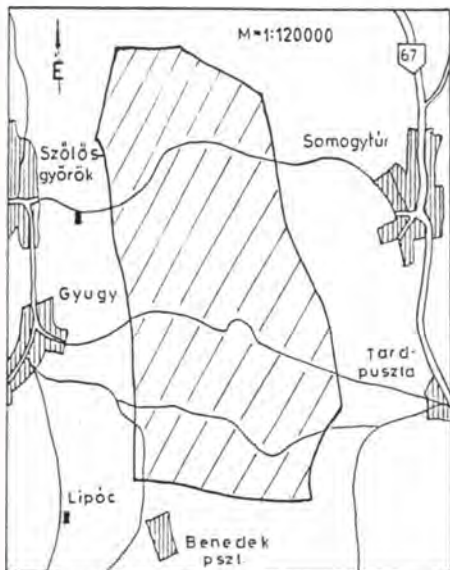
(TÖKAJAI ERDŐ) Gyertyános völgy MNTI 81-127

M=1:15000/5m

H:1981. III.

8000 pld.

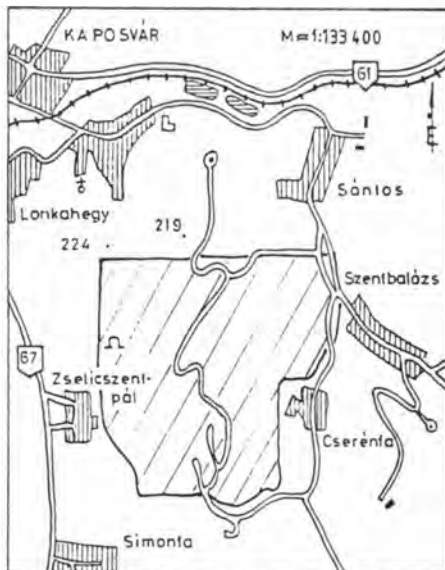
13. SOMOGY



**BÁNOM - HEGY** MNTI 82-24

M=1:20000/5 m H: 1981. IX-XI 6000 pld.

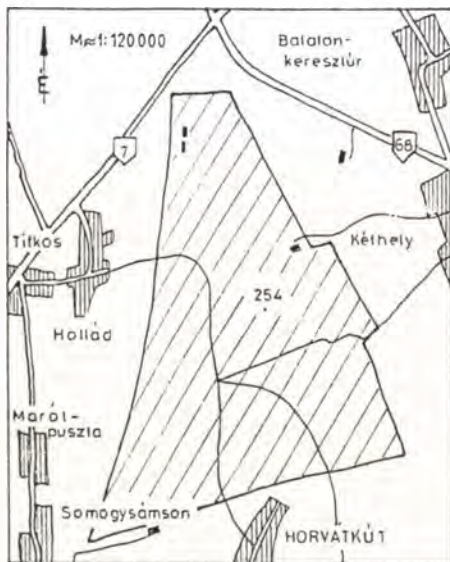
14. SOMOGY



**NÁDASSDI-ERDŐ** MNTI 84-32

M=1:15000/5 m H: 1963 4000 pld.

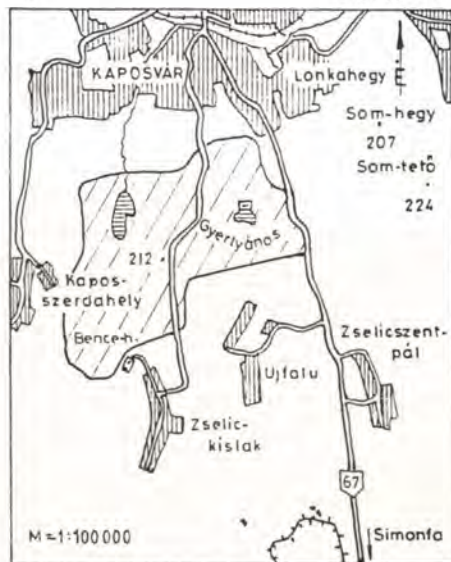
15. SOMOGY



**HORVÁTKÜTI-ERDŐ** MNTI 84-100

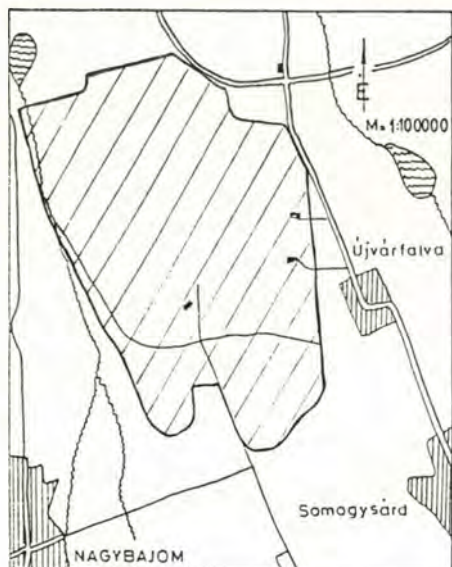
M=1:15000/5 m H: 1984 4000 pld.

16. SOMOGY



**GYERTYÁNOS - VÖLGY** MNTI 85-14

M=1:15000/5 m H: 1984 3000 pld.



VÁRFALVA

MNTI 85-92

M=1:15000/2m

H:1985

3000 pld.



A tájékoztató térképek rendszerbe foglalásához Magyarország területét tájegységekre bontottuk, elsősorban a tájfutó térképek elhelyezkedése szempontjából és néhány összevonástól eltekintve tartottuk magunkat a "Tájékoztatói futas kézikönyvtára" sorozat 4. kötetében leírt tájegységekhez.

A tájegységek számozását általában nyugatról - keletre ill. északról - délre haladva határoztuk meg, az alábbiak szerint:



- |  |   |
|--|---|
| 1. Sopron-Kőszegi hegység                  | 13. Mecsek-Villányi hegység               |
| 2. Vasi-Zalai dombvidék                    | 14. Börzsöny hegység                      |
| 3. Kis Alföld                              | 15. Cserhát                               |
| 4. Bakony                                  | 16. Karancs-Medves                        |
| 5. Balatonfelvidék és a Keszthelyi hegység | 17. Mátra hegység                         |
| 6. Vértes hegység                          | 18. Bükk hegység és az Ó-Bükk             |
| 7. Velencei hegység                        | 19. Aggtelek - Cserhát                    |
| 8. Gerecse - Gete                          | 20. Zemplén hegység                       |
| 9. Pilis hegység                           | 21. Gödöllő és a Cegléd-Berceli dombvidék |
| 10. Budai hegység                          | 22. Duna - Tisza Köze                     |
| 11. Mezőföld                               | 23. Tiszántúl                             |
| 12. Somogy-Tolnai dombvidék                |   |





# MECSEK HEGYSÉG

VILLÁNYI-HEGYSÉG



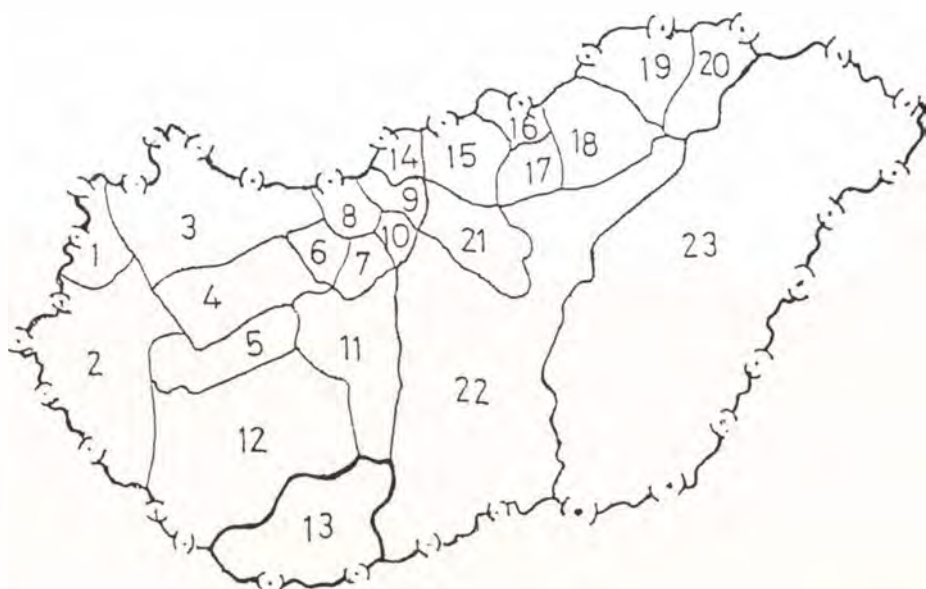
Pécsváradi vár



### 13. MECSEK - VILLÁNYI HEGYSÉG

Határai:

Dombóvár - vasútvonal - Bonyhád -  
- 6-os műút - Szekszárd - 56-os  
műút - Jugoszláv határ - Barcs -  
- 6-os műút - Szentlőrinc - va-  
sútvonal - Dombóvár.

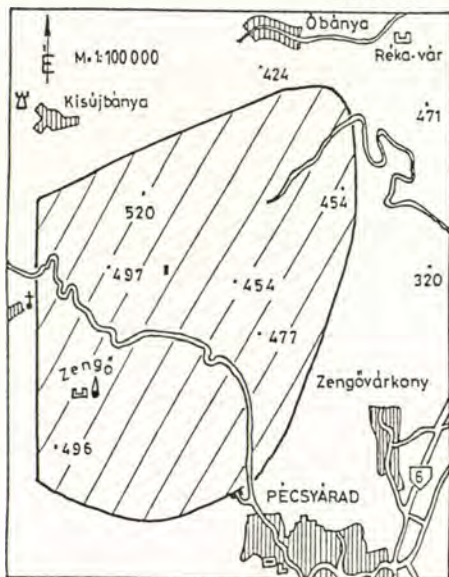




MECSEK HEGYSÉG

- |   |                     |
|---|---------------------|
| 1. /Pécsvárad - Kisújánya/                    | 1967-603-3          |
| 2. Mecsek 1,                                  | UNY. 1968-601-8     |
| 3. Mecsek 2.                                  | 1968-603-195        |
| 4. Mecsek 3                                   | 1969-603-193        |
| 5. Villányi hegység 1 /Siklós É/              | MNTI 1971           |
| 6. Mecsek 4 /fordított, fek.-feh. vált./      | MNTI 1972           |
| 7. Mecsek 4                                   | UNY. MNTI 1974-18   |
| 8. Óriáshegy                                  | MNTI 75-13          |
| 9. Márévár                                    | MNTI 75-78          |
| 10. Misinatető                                | UNY. MNTI 75-154    |
| 11. Szuadó                                    | MNTI 75-209         |
| 12. Misinatető                                | UNY. MNTI 75-209    |
| 13. Abaliget                                  | 1976                |
| 14. Melegmány                                 | MNTI 77-172         |
| 15. Szuadó                                    | JAV.UNY. MNTI 78-64 |
| 16. Misinatető                                | MNTI 78-64          |
| 17. Sötét-völgy                               | MNTI 78-64          |
| 18. Szabari-erdő                              | MNTI 79-22          |
| 19. Szarvas-kút                               | MNTI 79-166         |
| 20. Melegmány /Vízfő/ M=1:15000 és 1:10000    | MNTI 80-168         |
| 21. Tenkes-hegy                               | MNTI 81-22          |
| 22. Óriás-hegy /Sötét-völgy/                  | UNY. MNTI 81-84     |
| 23. Melegmány /Kő-lyuk/                       | MNTI 82-24          |
| 24. Misina /Kantavár/                         | MNTI 82-24          |
| 25. Hármás-bükk                               | MNTI 82-115         |
| 26. Szuadó /Abaliget/ M=1:15000 és 1:10000    | MNTI 82-115         |
| "Nations Orienteering Competition 1982 Relay" |                     |
| 27. Melegmány /Vízfő/ M=1:15000 és 1:10000    | MNTI 82-115         |
| "Nemzetek Versenye '82" felülnyomással is     |                     |
| 28. Szuadó /Szarvaskút/                       | MNTI 82-115         |
| 29. Misina /Rigó-kút/ 3                       | MNTI 83-12          |
| 30. Márévár                                   | MNTI 84-32          |
| 31. Márévár /Sin-gödör/                       | MNTI 85-14          |
| 32. Váralja                                   | MNTI 86-27          |
| "Nyílt Junior Európa Bajnokság 1986"          |                     |
| 33. Misina - Tettye -                         | MN IÁTI 87-14       |

1. MECSEK



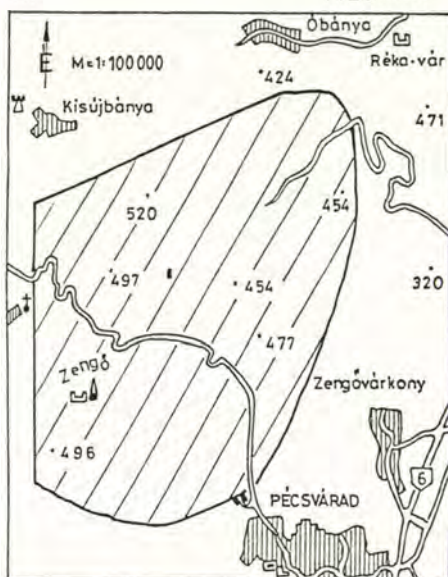
1967-603-3

(M:1:25000)

H:1967. V.1.

500 pld.

2. MECSEK



MECSEK 1.

UNY.

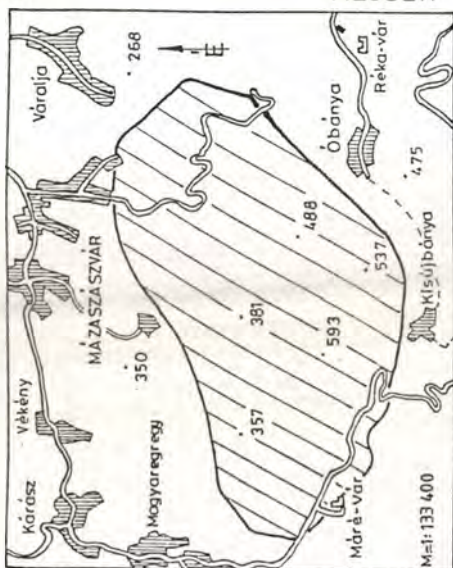
1966-601-8

(M:1:25000)

H:1967. V.1.

1000 pld.

3. MECSEK

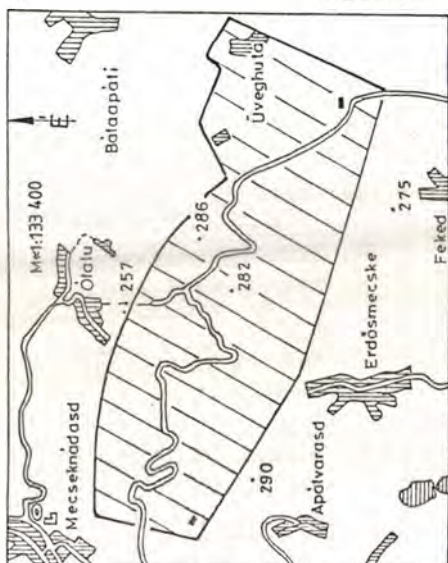


MECSEK 2.

1966-603-195

M:1:25 000/5m.

4. MECSEK



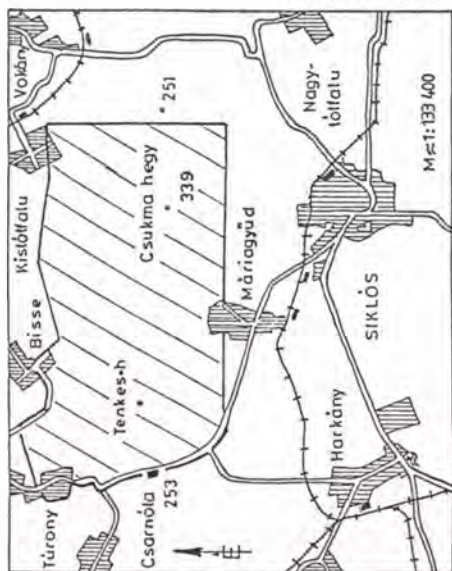
MECSEK 3

1969-603-193

M:1:25 000

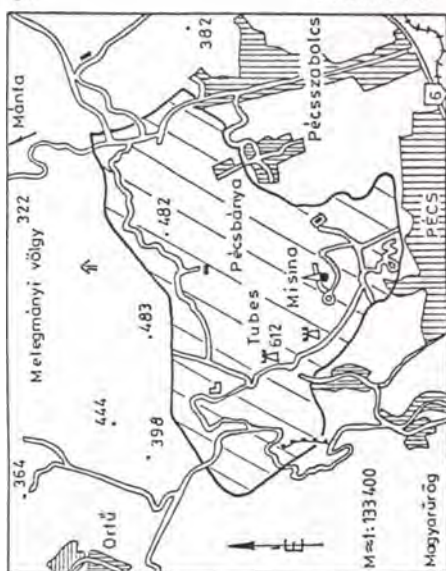
3000 pld.

5. VILLÁNYI-HG.



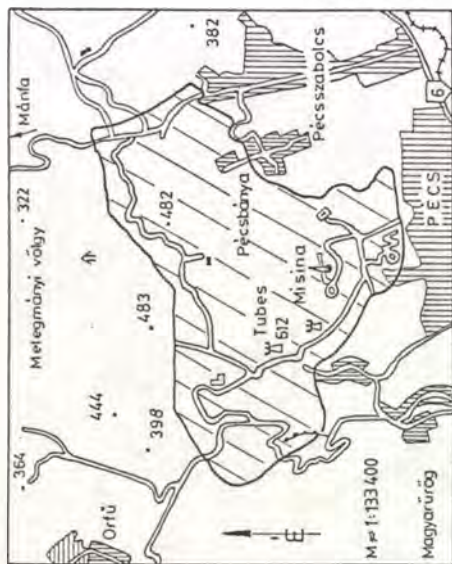
VILLÁNYI HEGYSÉG 1 MNTI 1971  
 M=1:20000/5m H:1971. V. 2000 pld.  
 (SIKLÓS É)

6. MECSEK



MECSEK 4 MNTI 1972  
 M=1:20000/5m H:1972. IV.  
 (Fordított nyomás is!)

7. MECSEK



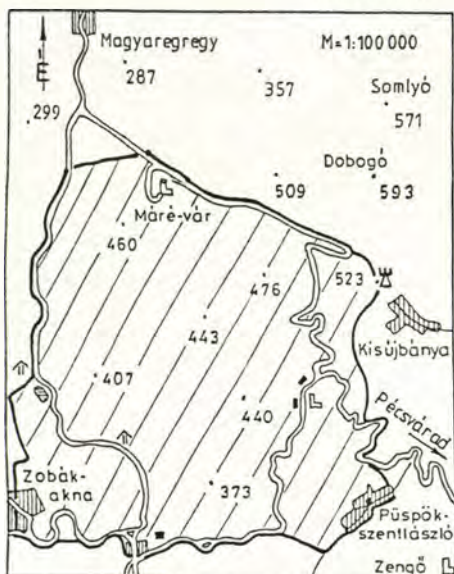
MECSEK 4 UNY. MNTI 1974-18  
 M=1:20000/5m H:1972. IV. 1500 pld.

8. MECSEK



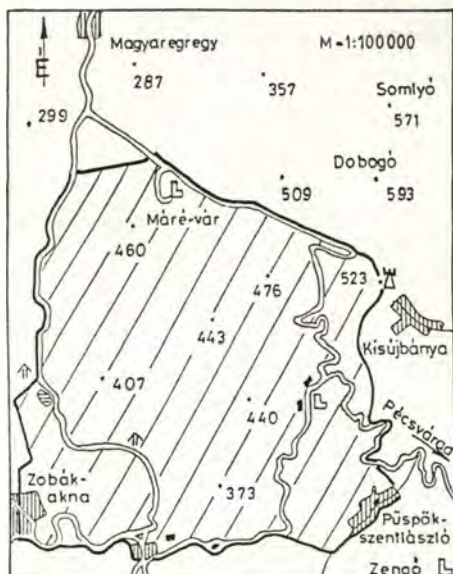
ÓRIÁSHÉGY (MECSEK) MNTI 75-13  
 M=1:20000/5m H:1974. XI. 3000 pld.

9. MECSEK



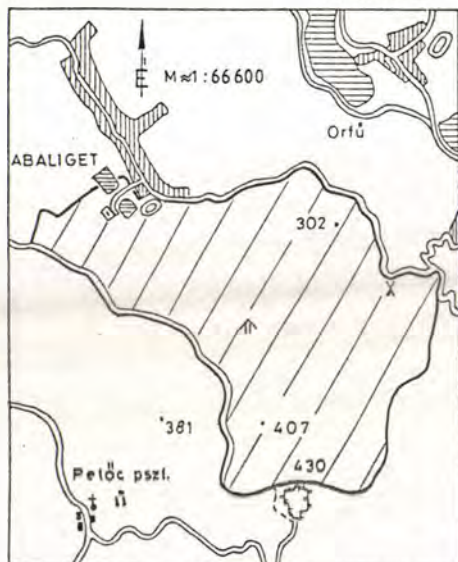
MAREVÁR (MECSEK) MNTI 75-78  
 M=1:20000/10 m H:1974 3000 pld.

10. MECSEK



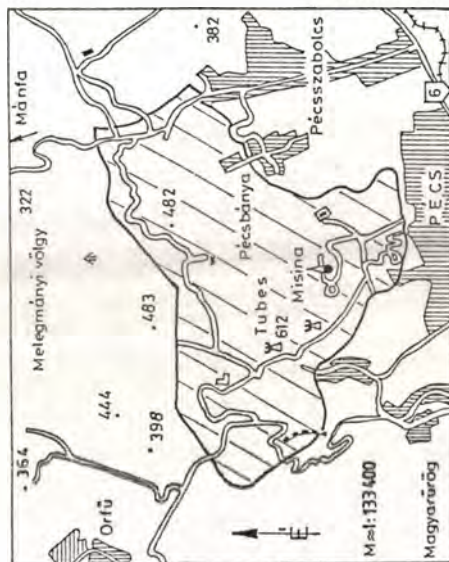
MISINATETŐ (MECSEK) MNTI 75-154  
 M=1:20000/10 m H:1974 UNY. 3000 pld.

11. MECSEK



SZUADÓ MNTI 75-209  
 M=1:20000/5 m H:1975.XII. 3000 pld.

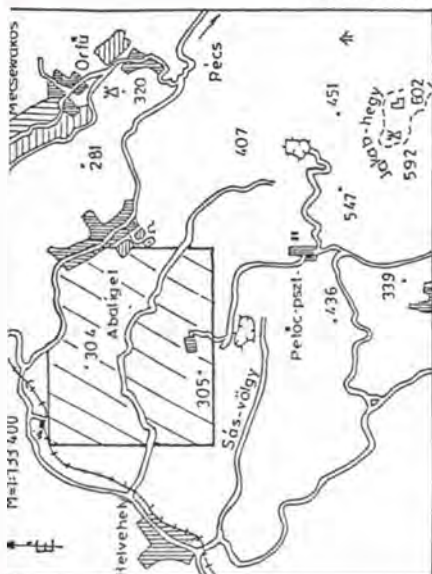
12. MECSEK



MISINATETŐ UNY. MNTI 75-209  
 M=1:20000/5 m H:1972.IV. 3000 pld.



MECSEK



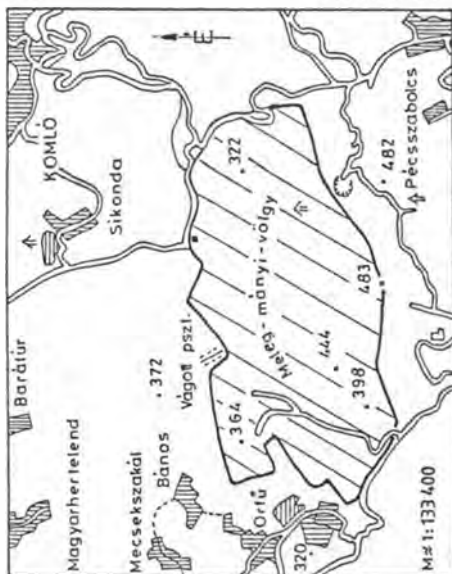
BALIGET

1976

M: 1:20 000/5 m

14.

MECSEK



MELEGMÁNY

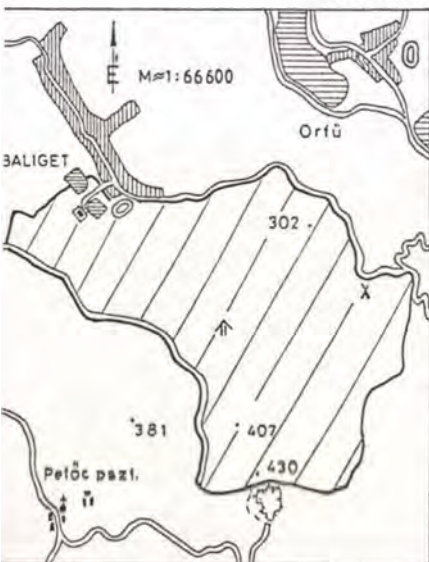
MNTI 77-172

M: 1:20 000/5 m

H: 1977.III-VI.

6000 pld.

MECSEK



SZÜADÓ

JAV.UNY.

MNTI 78-64

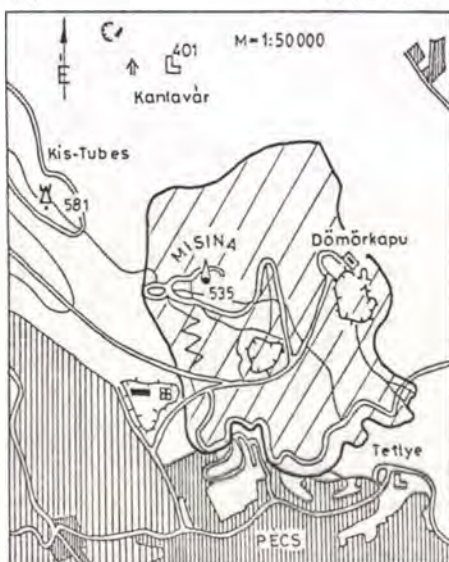
M: 1:20 000/5 m

H: 1975. XII.

3000 pld.

16.

MECSEK



MISINATETŐ

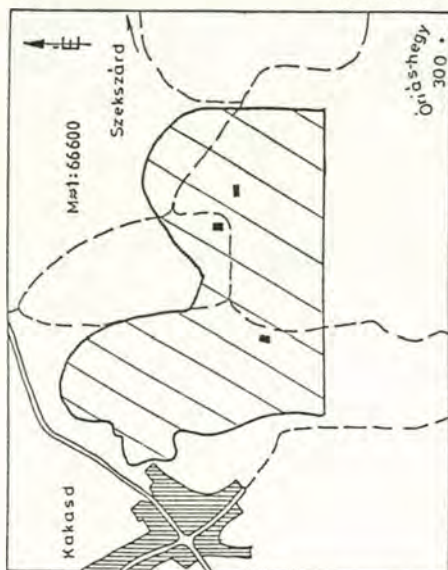
MNTI 78-64

M: 1:10 000/5 m

H: 1978. I.

3000 pld.

17. MECSEK



SÖTÉT-VÖLGY

MNTI 78-64

M=1:20000/5m

H: 1978.II.

3000 pld.

18. MECSEK



SZABARI-ERDŐ

MNTI 79-22

M=1:20000/5m

H: 1979.I.

3000 pld.

19. MECSEK



SZARVAS-KÚT

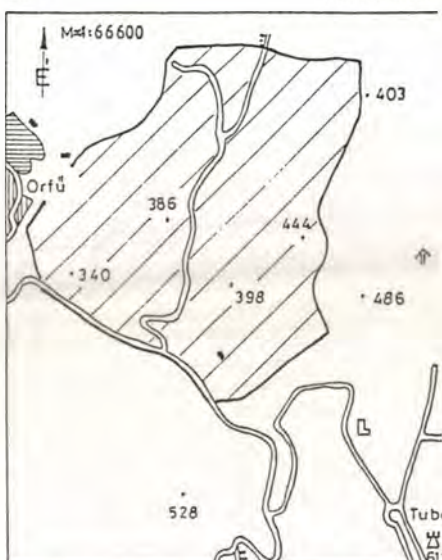
MNTI 79-166

M=1:20000/5m

H: 1979.V.

6000 pld.

20. MECSEK



MELEGMÁNY (VÍZFŐ)

MNTI 80-164

M=1:15000/5m

H: 1980.II-VI.

3000 pld.

M=1:10000/5m-es kiadás is.

3000 pld.

VILLÁNYI-HG.



TENKES-HEGY

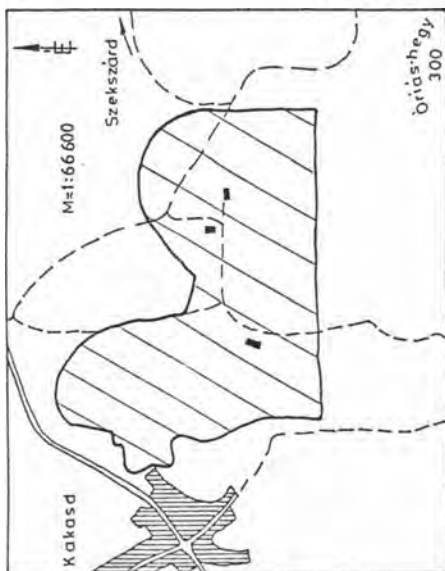
MNTI 81-22

M=1:20000/5m H:1980. I-VI.

4000 pld.

22.

MECSEK



ÓRIÁS-HEGY (Sötét-völgy) UNY MNTI 18184

M=1:20000/5m H:1978. II.

8000 pld.

MECSEK



MELEGMÁNY (KŐ-LYUK)

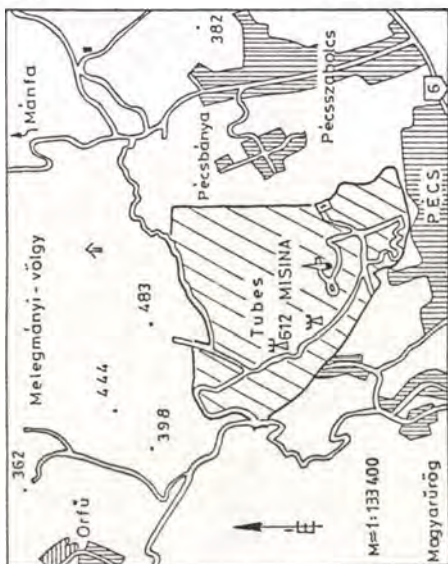
MNTI 82-24

M=1:15000/5m H:1981

6000 pld.

24.

MECSEK



MISINA (KANTAVÁR)

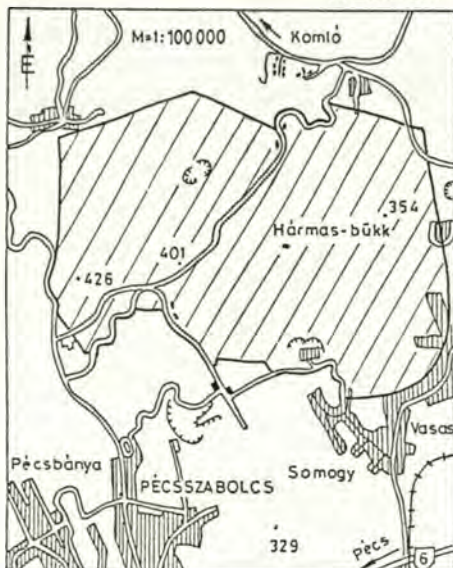
MNTI 82-24

M=1:20000/5m H:1981

6000 pld.

25.

MECSEK



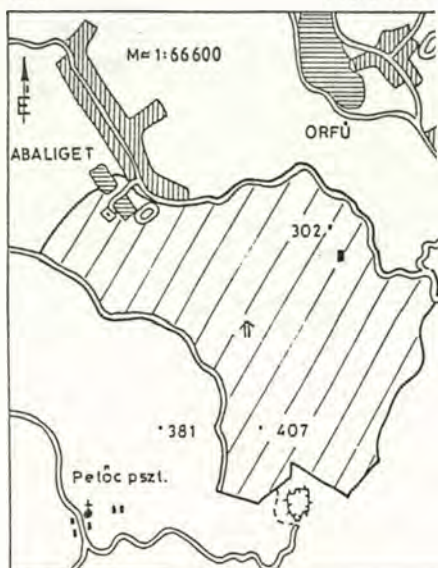
HÁRMAS-BÜKK

MNTI 82-115

M=1:20 000/5m H:1981.X-XI. 6000 pld.

26.

MECSEK



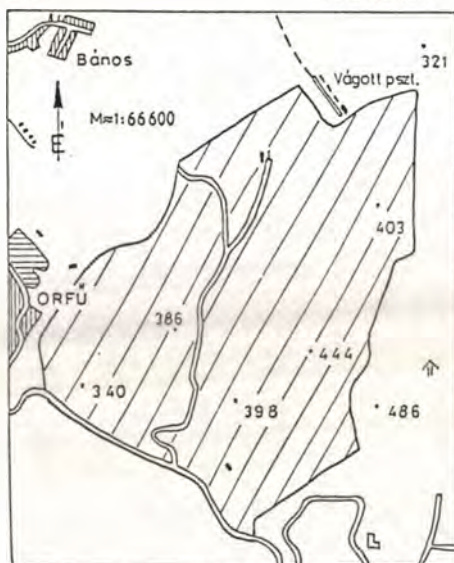
SZUADÓ Abaliget

MNTI 82-115

M=1:15 000/5m és M=1:10 000/5 9000 pld.  
6000 pld.  
Nations Orienteering Competition 1982.Relay \*  
H:1982.II-V.

27.

MECSEK



MELEGMÁNY (VÍZFŐ)

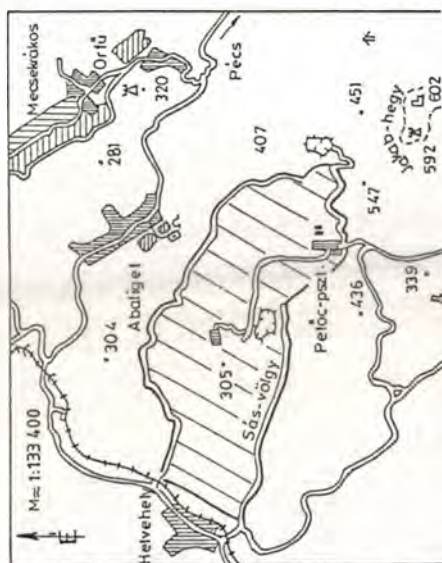
MNTI 82-115

M=1:15 000/5m H:1982.II-V. 12000 pld.

M=1:10 000/5 NEMZETEK VERSENYE 82.\*  
6000 pld.

28.

MECSEK



SZUADÓ (Szarvaskút)

MNTI 82-115

M=1:15 000/5m H:1982.III. 6000 pld.

9.

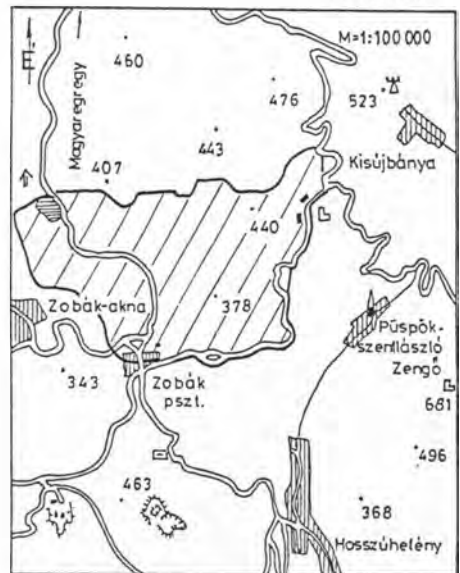
MECSEK



MISINA (Rigò-kút)/3 MNTI 83-12  
 M=1:15000/5m H:1982. XI. 5000 pld.

30.

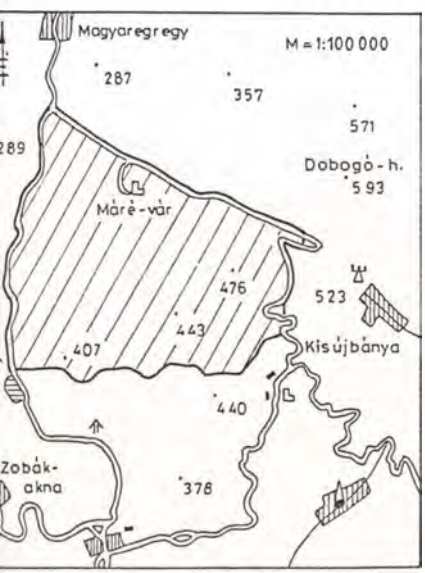
MECSEK



MÁRÉVÁR MNTI 84-32  
 M=1:15000/5m H:1983. X. 4000 pld.

.

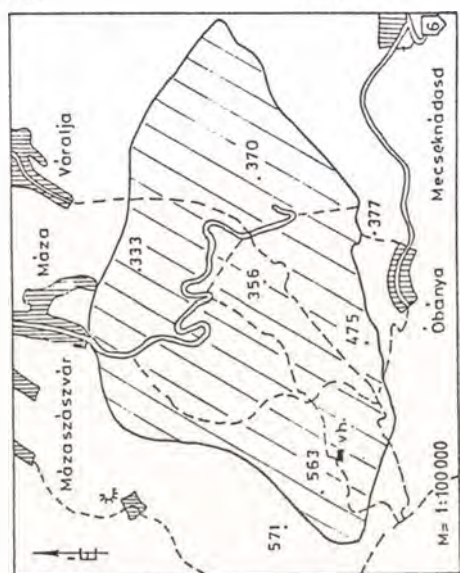
MECSEK



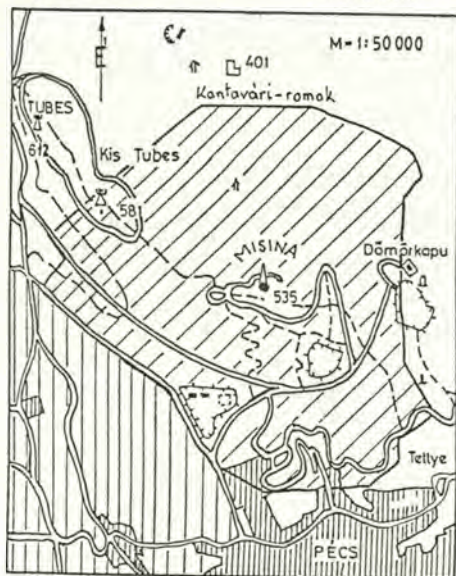
MÁRÉVÁR (SIN-GÖDÖR) MNTI 85-14  
 M=1:15000/5m H:1984. IX-XI. 4000 pld.

32.

MECSEK



VÁRALJA MNTI 86-27  
 M=1:15000/5m H:1985-86 4000 pld.



MISINA - TETTYE - MN TÁTI 87-14

M=1:10000/5m H:1986 X-XI. 4000 pld.

A tájékoztató térképek rendszerbe foglalásához Magyarország területét tájegységekre bontottuk, elsősorban a tájfutó térképek elhelyezkedése szempontjából és néhány összevonástól eltekintve tartottuk magunkat a "Tájékoztatói futás kiskönyvtára" sorozat 4. kötetében leírt tájegységekhez.

A tájegységek számozását általában nyugatról - keletre ill. északról - délre haladva határoztuk meg, az alábbiak szerint:



- |  |   |
|--|---|
| 1. Sopron-Kőszegi hegység                  | 13. Mecsek-Villányi hegység               |
| 2. Vasi-Zalai dombvidék                    | 14. Börzsöny hegység                      |
| 3. Kis Alföld                              | 15. Cserhát                               |
| 4. Bakony                                  | 16. Karancs-Medves                        |
| 5. Balatonfelvidék és a Keszthelyi hegység | 17. Mátra hegység                         |
| 6. Vértes hegység                          | 18. Bükk hegység és az Ó-Bükk             |
| 7. Velencei hegység                        | 19. Aggtelek - Cserhát                    |
| 8. Gerecse - Gete                          | 20. Zempléni hegység                      |
| 9. Pilis hegység                           | 21. Gödöllő és a Cegléd-Berceli dombvidék |
| 10. Budai hegység                          | 22. Duna - Tisza Köze                     |
| 11. Mezőföld                               | 23. Tiszántúl                             |
| 12. Somogy-Tolnai dombvidék                |   |






# BÖRZSÖNY HEGYSÉG



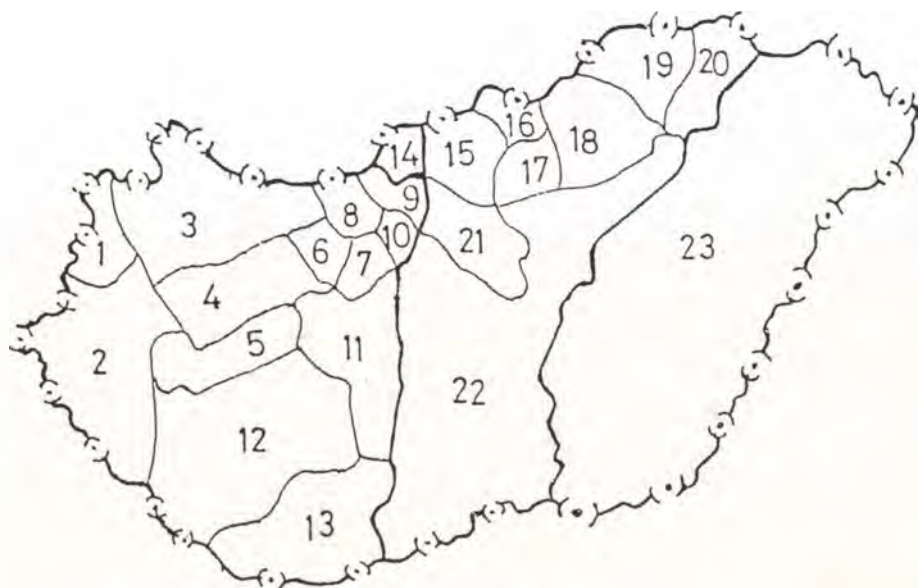
ZEBEGÉNY




# 14. B Ö R Z S Ö N Y H E G Y S É G

Határai:

Szob - Csehszlovák határ - Drégelypalánk -  
- vasútvonal - Verőcemaros - Duna - Szob.



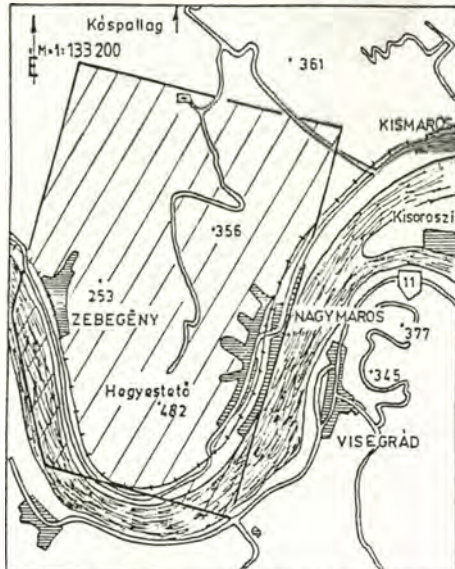


## BÖRZSÖNY HEGYSÉG

- |                                     |   |              |
|-------------------------------------|---|--------------|
| 1. Budapesti Tájékoztatói Bajnokság |   | 1965         |
| 2. Börzsöny                         | /Nagyirtás puszta/  | 1966-89o     |
| 3. Börzsöny                         | /Nagyirtás puszta/ UNY.                                       | 1968-6o1-1o  |
| 4. Börzsöny 2                       | /Királyrét ÉNY/   | 1969-6o3-29o |
| 5. Börzsöny 3                       | VII. Nzk. Vasutas Kupa  | 197o-6o3-33o |
| 6. Börzsöny 4 f.É                   | /Irtáspuszta - Nagy Galla/ MNTI                               | 1972         |
| 7. Börzsöny 4                       | /Irtáspuszta - Nagy Galla/ MNTI                               | 1972         |
| 8. Börzsöny 4                       | /Irtáspuszta - Nagy Galla/ MNTI 1972<br>IX. Nzk. Vasutas Kupa |              |
| 9. Törökmező                        | /Börzsöny/  | MNTI 74-18   |
| 1o. Királyrét                       | Postás Kupa, Vasutas Kupa                                     | MNTI 75-2o9  |
| 11. Törökmező                       | /Börzsöny/ UNY.   | MNTI 76-49   |
| 12. Királyrét                       | JAV. UNY.   | MNTI 77-1    |
| 13. Törökmező                       |   | MNTI 77-1    |
| 14. Királyrét                       | JAV. UNY.   | MNTI 78-64   |
| 15. Kisirtás - puszta               |   | MNTI 78-2o6  |
| 16. Bezina                          |   | MNTI 8o-3o   |
| 17. Királyrét                       | Tipográfia Kupa '81   | MNTI 81-47   |
| 18. Királyrét                       |   | MNTI 85-14   |
| 19. Törökmező                       |   | MNTI 85-14   |

1.

## BÖRZSÖNY

BUDAPESTI TÁJÉKOZÓDÁSI BAJNOKSÁG  
1965

M: 1:25 000

Helyesbítve: 1965

2.

## BÖRZSÖNY



## BÖRZSÖNY

1966 - 89

M: 1:25 000 Alapszintköz: 5 m

Helyesbítve: 1966

3.

## BÖRZSÖNY



## BÖRZSÖNY

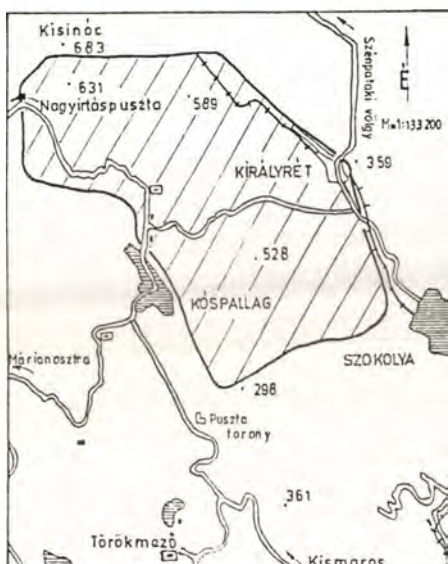
1966 - 601-10

M: 1:25 000 Alapszintköz: 5 m

Helyesbítve: 1966

4.

## BÖRZSÖNY



## BÖRZSÖNY 2

1969 - 603-29

M: 1:25 000 Alapszintköz: 5 m

Helyesbítve: 1969. V.

UTÁNNYOMÁS

5. BÖRZSÖNY



BÖRZSÖNY 3

1970-603-330

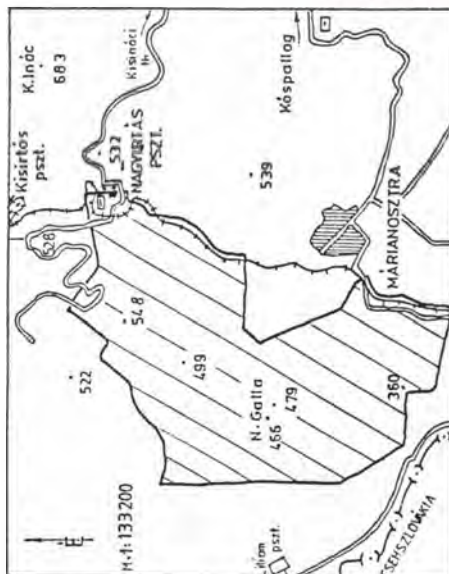
M=1:25000 Alapszínthöz: 5 m

Helyesbítés: 1970

4000 pld

VII. NZK. VASUTAS KUPA 1970

6. BÖRZSÖNY



BÖRZSÖNY 4 (Irtáspuszta-Nagy Galla)

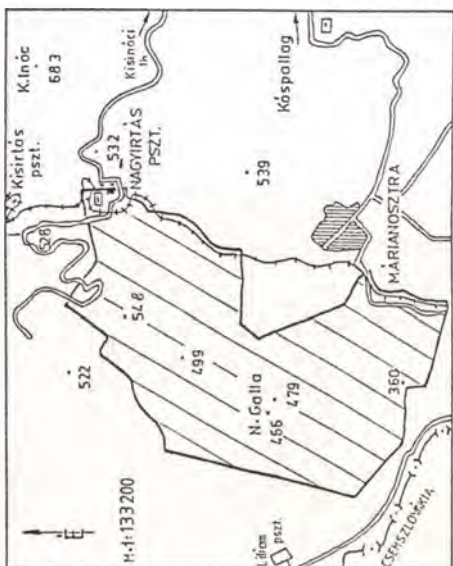
MNTI 1972

M=1:20000 Alapszínthöz: 5 m

Helyesbítés: 1971.

3000 pld.

7. BÖRZSÖNY



BÖRZSÖNY 4 (Irtáspuszta-Nagy Galla)

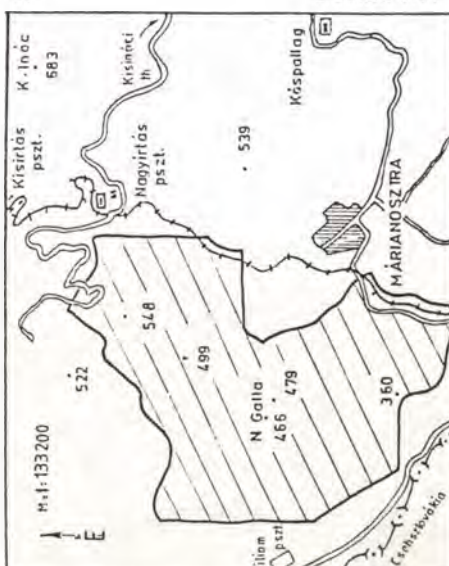
MNTI 1972

M=1:20000 Alapszínthöz: 5 m

Helyesbítés: 1971.

2000 pld.

8. BÖRZSÖNY



BÖRZSÖNY 4 (Irtáspuszta-Nagy Galla)

MNTI 1972

M=1:20000 Alapszínthöz: 5 m

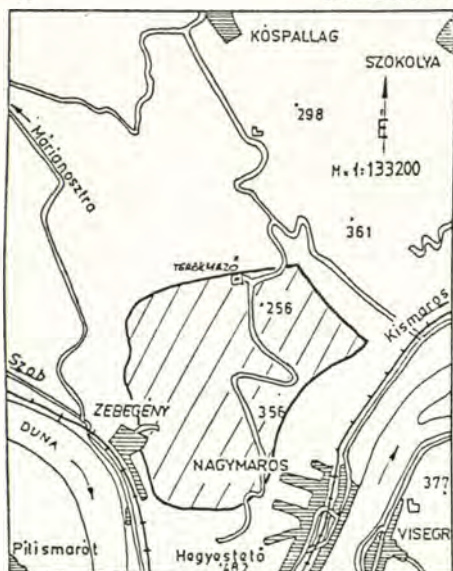
Helyesbítés: 1971. utánnyomás

2000 pld.

IX. NZK. VASUTAS KUPA 1972

9.

BÖRZSÖNY



TÖRÖKMEZŐ (Börzsöny)

MNTI 74-18

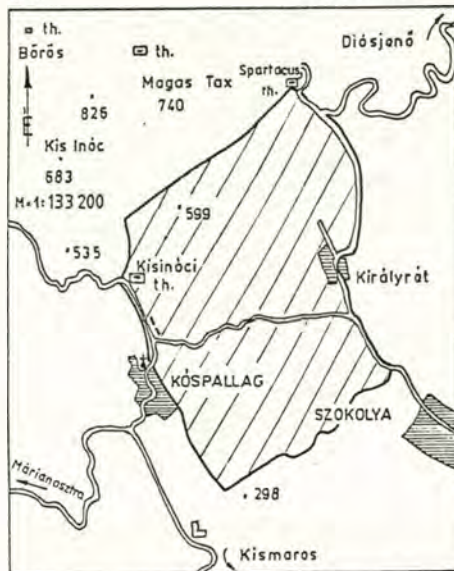
M. 1: 20000 Alapszintköz: 5 m

Helyesbítés: 1973.

3000 pld.

10.

BÖRZSÖNY



KIRÁLYRÉT

MNTI 75-209

M. 1: 20000 Alapszintköz: 5 m

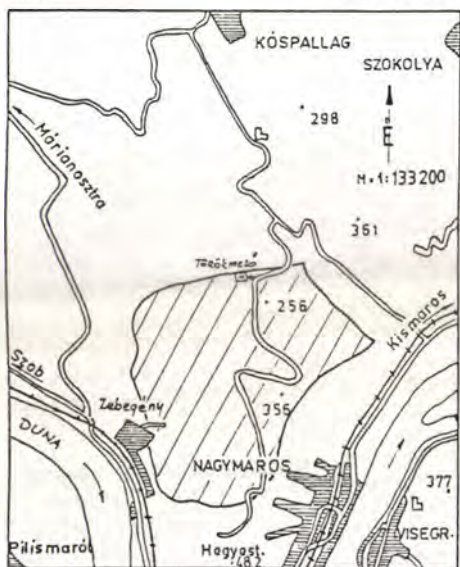
Helyesbítés: 1975. XII.

3000 pld.

POSTÁS KUPA / VASUTAS KUPA 1976.

11.

BÖRZSÖNY



TÖRÖKMEZŐ (Börzsöny)

MNTI 76-49

M. 1: 20000 Alapszintköz: 5 m

3000 pld.

12.

BÖRZSÖNY



KIRÁLYRÉT

MNTI 77-1

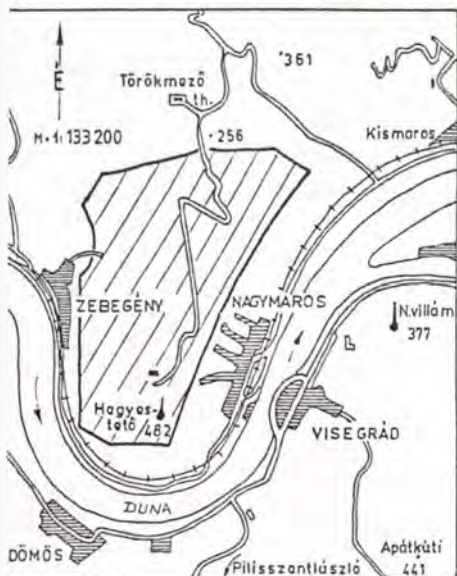
M. 1: 20000 Alapszintköz: 5 m

3000 pld.

Helyesbítés: 1975. XII. JAVÍTOTT UTÁNYMÁS



13. BÖRZSÖNY



TÖRÖKMEZŐ

MNTI 77-1

M = 1:20000 Alapszintköz: 5 m  
Helyesbítés: 1976. XI - XII.

9000 pld.

14. BORZSONY



KIRÁLYRÉT

MNTI 78-64

M = 1:20000 Alapszintköz: 5 m 3000 pld.  
Helyesbítés: 1975. XII. JAVÍTOTT UTÁNNYOMÁS

15. BÖRZSÖNY



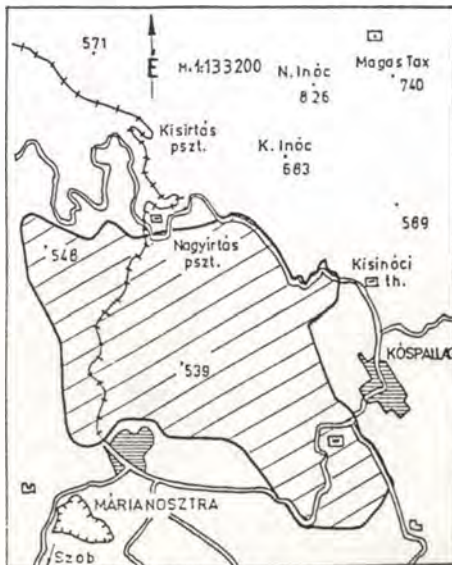
KISIRTÁS-PUZTA

MNTI 78-206

M = 1:15000 Alapszintköz: 5 m  
Helyesbítés: 1978.V.

3000 pld.

16. BÖRZSONY



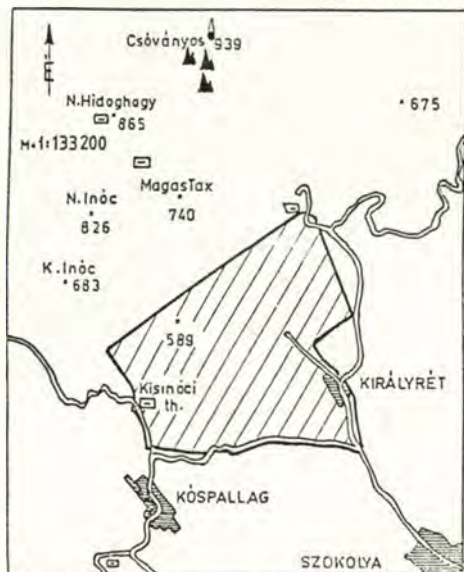
BEZINA

MNTI 80-30

M = 1:20000 Alapszintköz: 5 m 4000 pld.  
Helyesbítés: 1979. X-XII.

17.

BÖRZSÖNY



KIRÁLYRÉT

MNTI 81-47

M: 1:20000

Alapszínköz: 5 m

4000 pld.

Helyesítve: 1960. IX-X. (1975)

Típus: kupa '81

18.

BÖRZSÖNY



KIRÁLYRÉT

MNTI 85-14

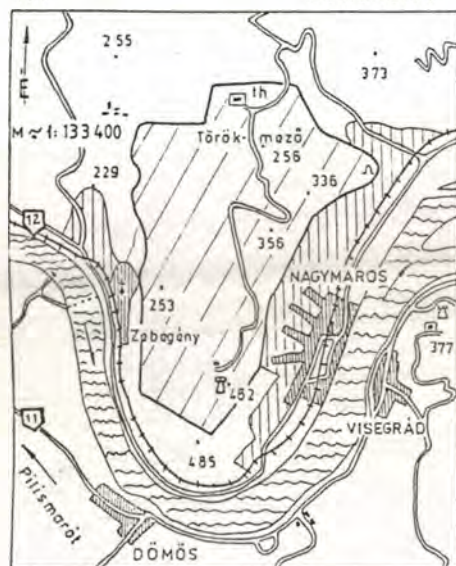
M: 1:15000/5 m

4000 pld.

H: 1964

19.

BÖRZSÖNY



TÖRÖKMEZŐ

MNTI 85-14

M: 1:15000/5 m

4000 pld.


H: 1964

A tájékoztató térképek rendszerbe foglalásához Magyarország területét tájegységekre bontottuk, elsősorban a tájfutó térképek elhelyezkedése szempontjából és néhány összevonástól eltekintve tartottuk magunkat a "Tájékoztató futás kiskönyvtára" sorozat 4. kötetében leírt tájegységekhez.

A tájegységek számozását általában nyugatról - keletre ill. északról - délre haladva határoztuk meg, az alábbiak szerint:



- |  |   |
|--|---|
| 1. Sopron-Kőszegi hegység                  | 13. Mecsek-Villányi hegység               |
| 2. Vasi-Zalai dombvidék                    | 14. Börzsöny hegység                      |
| 3. Kis Alföld                              | 15. Cserhát                               |
| 4. Bakony                                  | 16. Karancs-Medves                        |
| 5. Balatonfelvidék és a Keszthelyi hegység | 17. Mátra hegység                         |
| 6. Vértes hegység                          | 18. Bükk hegység és az Ó-Bükk             |
| 7. Velencei hegység                        | 19. Aggtelek - Cserhát                    |
| 8. Gerecse - Gete                          | 20. Zempléni hegység                      |
| 9. Pilis hegység                           | 21. Gödöllő és a Cegléd-Berceli dombvidék |
| 10. Budai hegység                          | 22. Duna - Tisza Köze                     |
| 11. Mezőföld                               | 23. Tiszántúl                             |
| 12. Somogy-Tolnai dombvidék                |   |



# CSERHÁT



MOHORA Zichy-kastély


1478323

## 15. C S E R H Á T H E G Y S É G

Határai:

Drégelypalánk - Ipoly - Ludányhalászi -  
- 22-es műút - Zagyvapálfalva - 21-es  
műút - Hatvan - 30-as műút - Aszód -  
- Vác - Verőcemaros - vasútvonal - Dré-  
gelypalánk.





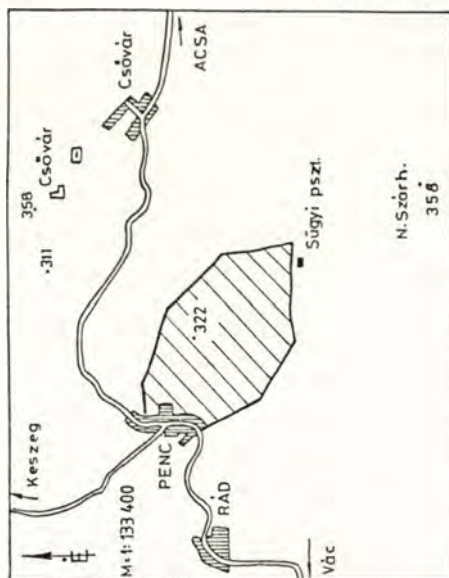


CSERHÁT HEGYSÉG

- |   |                  |
|---|------------------|
| 1. CSERHÁT IV.Nzk. Vasutas-Kupa /Penc/      | 1967-603-10      |
| 2. /Bánk-Alsópetény/                        | 1967-603-23      |
| 3. Cserhát II. /Felsőtold - Nagymező pszt./ | 1967-603-57      |
| 4. Cserhát /Penc - Sügyipuszta / UNY.       | 1968-601-10      |
| 5. Cserhát III. /Szentkút /                 | 1968-603-151     |
| 6. Cserhát 4 /Ipolyszög-Galiba pszt. /      | 1968-603-168     |
| 7. Cserhát 5 /Nógrádszakál ÉK/              | 1969-603-249     |
| 8. Cserhát 1 /Penc - Sügyipuszta /          | 1970-601-10      |
| 9. Cserhát 6 /Romhány - Alsópetény/         | MENTI 1971       |
| 10. Naszály                                 | MENTI 1974-34    |
| 11. Dél-hegy /Romhány DNY /                 | MENTI 78-12      |
| 12. Nyirjes                                 | MENTI 85-14      |
| 13. Dél-hegy -Legénd -                      | VÁTI ROTA 87.166 |
| 14. Dél-hegy -Nyugat -                      | MN TÁTI 87-14    |
| 15. Rárópuszta Hungária Kupa '87            | KV 638321/1987   |
| 16. Pusztavár-hegy - Peres-tető - HK'87     | KV 638321/1987   |
| 17. Nyirjes - Göröcpuszta - HK'87           | KV 638321/1987   |
| 18. Nyirjes - Galibapuszta - HK'87          | KV 638321/1987   |

1.

CSERHÁT

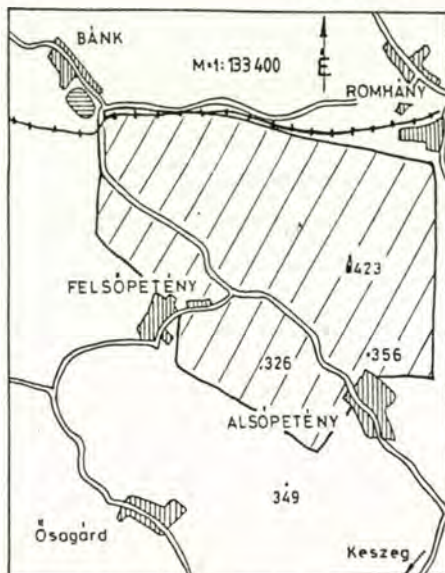


CSERHÁT  
IV. Nzk. VASUTAS-KUPA 1967-603-10

M=1:25000/5m Terep: Penc - Sügyi pszt.

2.

CSERHÁT



(Bánk-Alsöpetény)

1967-603-23

M=1:25000/5m

500 pld.

3.

CSERHÁT



CSERHÁT II.

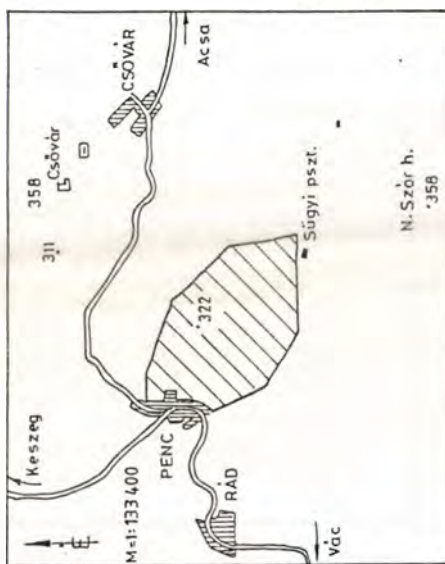
1967-603-57

M=1:25000/5m

500 pld.

4.

CSERHÁT



CSERHÁT

1968-601-10

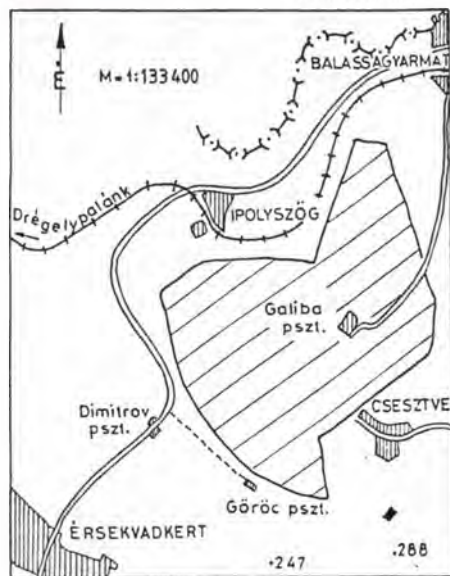
M=1:25000/5m u ny.

5. CSERHÁT



CSERHÁT III. 1966-603-151  
M: 1:25000/5m 2000 pld.

6. CSERHÁT



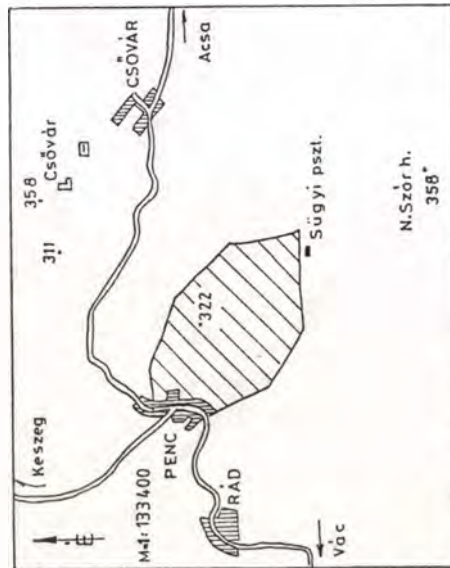
CSERHÁT 4 1968-603-168  
M: 1:25000/5m 4000 pld.

7. CSERHÁT



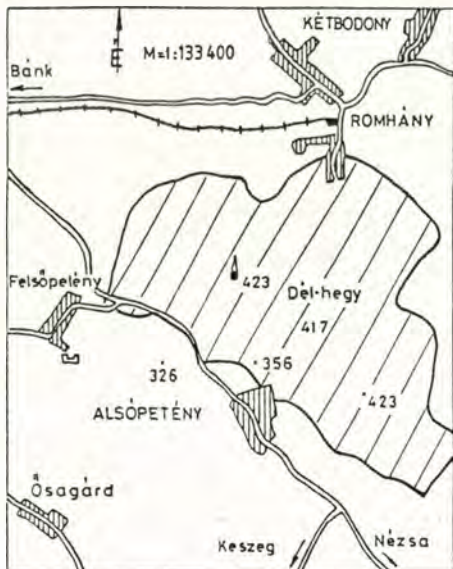
CSERHÁT 5 1969-603-249  
M: 1:25000/5m 2000 pld.

8. CSERHÁT



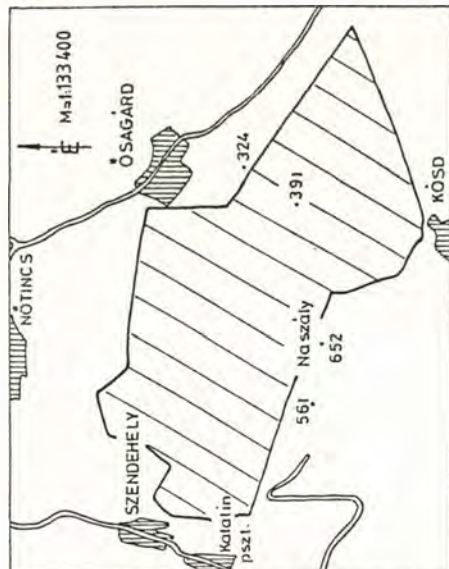
CSERHÁT 1 1970-601-10  
M: 1:25000/5m H: 1970. V. 4000 pld.

9. CSERHÁT



CSERHÁT 6 (Romhány-Alsópétény) MNTI 1971  
M=1:20000/5m H:1971.II. 2000 pld.

10. CSERHÁT



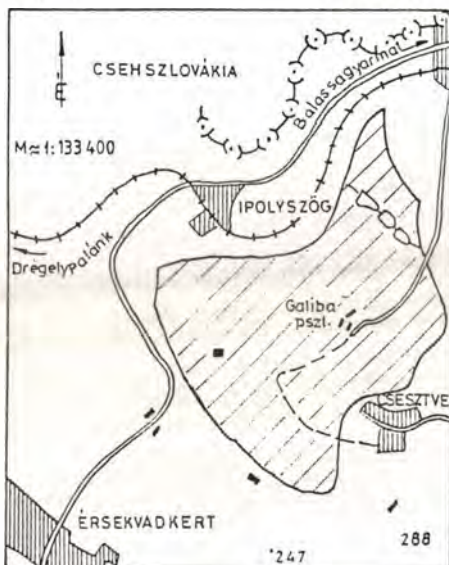
NASZÁLY MNTI 1974-34  
M=1:20000/5m H:1973.XII. 6000 pld.

11. CSERHÁT



DÉL-HEGY MNTI 78-12  
M=1:20000/5m H:1977.XI-XII. 3000 pld.

12. CSERHÁT



NYÍRJES OCSB 1985 MNTI 85-14  
M=1:15000/5m H:1983.VIII-85.II. 3000 pld.

13. CSERHÁT



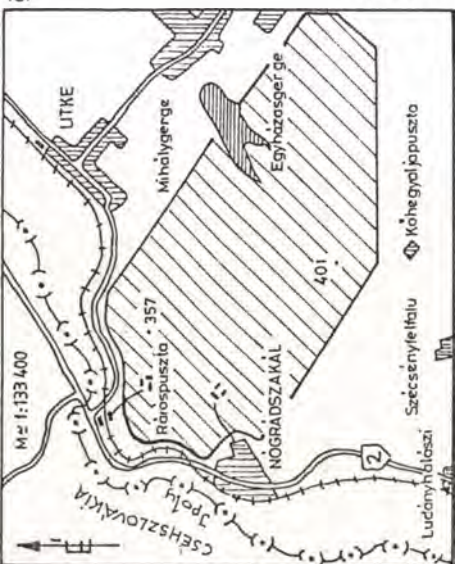
DÉL-HEGY (Legénd) VÁTI ROTA 87.166  
M=1:15000/5 H:1986 4000 pld.

14. CSERHÁT



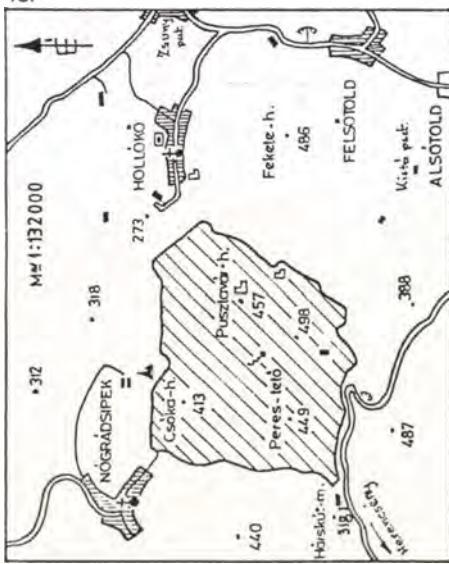
DÉL-HEGY (Nyugat) MN TÁTI 87-14  
M=1:15000/5m H:1986 4000 pld.

15. CSERHÁT



RÁRÓPUSZTA KV 638321/1987  
M=1:15000/5m H:1987. III. 5000 pld.  
HUNGÁRIA KUPA 1987 BALASSAGYARMAT

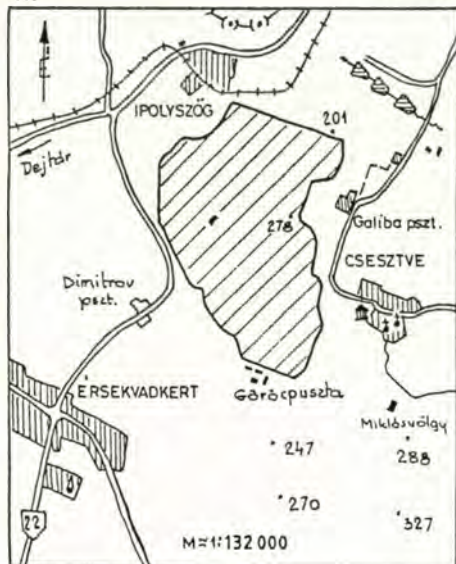
16. CSERHÁT



PUSZTAVÁR - HEGY / Peres-tető KV638321/1987  
M=1:15000/5m H:1987. III. 5000 pld.  
HUNGÁRIA KUPA 1987 BALASSAGYARMAT

17.

CSERHÁT



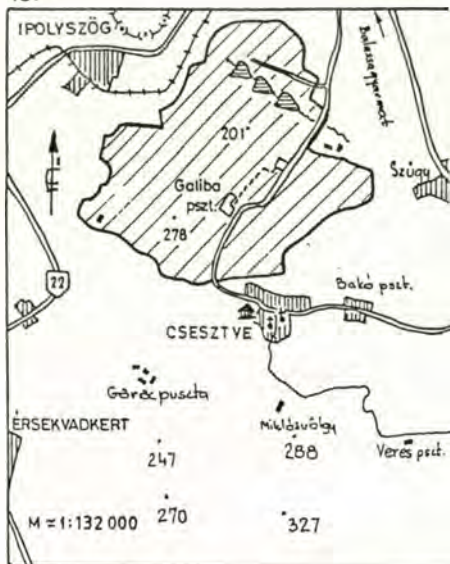
NYÍRJES Göröcpusztá KV 638321/198 7

M=1:15000 / 5m H: 1987. III. 5000 pld.

HUNGÁRIA KUPA 1987 BALASSAGYARMAT

18.

CSERHÁT



NYÍRJES Galibapusztá KV 638321/198 7

M=1:15000 / 5m H: 1987. III. 5000 pld.


HUNGÁRIA KUPA 1987 BALASSAGYARMAT

A tájékoztató térképek rendszerbe foglalásához Magyarország területét tájegységekre bontottuk, elsősorban a tájfutó térképek elhelyezkedése szempontjából és néhány összevonástól eltekintve tartottuk magunkat a "Tájékoztató futás kiskönyvtára" sorozat 4. kötetében leírt tájegységekhez.

A tájegységek számozását általában nyugatról - keletre ill. északról - délre haladva határoztuk meg, az alábbiak szerint:



- |  |   |
|--|---|
| 1. Sopron-Kőszegi hegység                  | 13. Mecsek-Villányi hegység               |
| 2. Vasi-Zalai dombvidék                    | 14. Börzsöny hegység                      |
| 3. Kis Alföld                              | 15. Cserhát                               |
| 4. Bakony                                  | 16. Karancs-Medves                        |
| 5. Balatonfelvidék és a Keszthelyi hegység | 17. Mátra hegység                         |
| 6. Vértes hegység                          | 18. Bükk hegység és az Ó-Bükk             |
| 7. Velencei hegység                        | 19. Aggtelek - Cserhát                    |
| 8. Gerecse - Gete                          | 20. Zempléni hegység                      |
| 9. Pilis hegység                           | 21. Gödöllő és a Cegléd-Berceli dombvidék |
| 10. Budai hegység                          | 22. Duna - Tisza Köze                     |
| 11. Mezőföld                               | 23. Tiszántúl                             |
| 12. Somogy-Tolnai dombvidék                |   |






# KARANCS-MEDVES



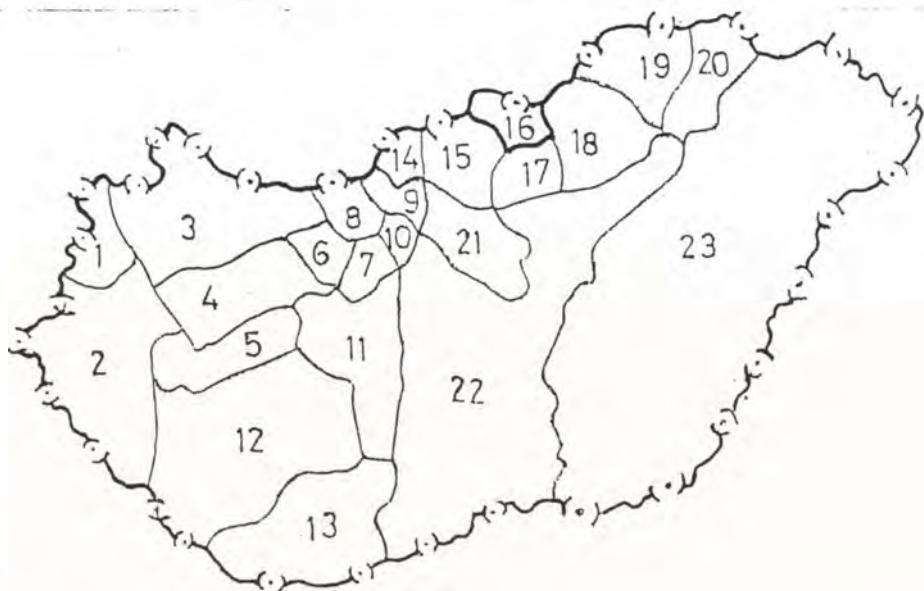
SALGÓI-TURISTAHÁZ




## 16. K A R A N C S - M E D V E S

Határai:

Ludányhalászi - Csehszlovákia határa -  
- Tarna - Pétervására - 23-as műút -  
- Kisterenyé - 21-es műút - Zagyva-  
pálfalva - 22-es műút - Ludányhalászi.





KARANCS-MEDVES HEGYSÉG

1. Ivád		1967
2. Karancs		1968-603-9
3. Pécskő		MNTI 1972
4. Salgó		MNTI 1973
5. Salgó		UNY. MNTI 1974-18
6. Pécskő	Hungária Kupa '75	MNTI 75-126
7. Karancs	Hungária Kupa '75	MNTI 75-126
8. Salgó	Hungária Kupa '75	MNTI 75-126
9. Salgó		MNTI 77-29
10. Pécskő		MNTI 79-88
11. Pécskő	OSC	MNTI 80-30
12. Karancs		MNTI 83-45
13. Salgóvár		MNTI 84-32
14. Salgóvár		UNY. MNTI 84-137

1. KARANCS-MEDVES

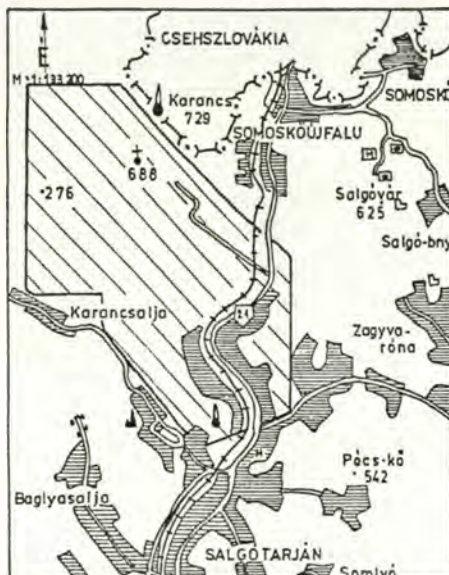


IVÁD

1967

M: 1: 25000

2. KARANCS-MEDVES



KARANCS

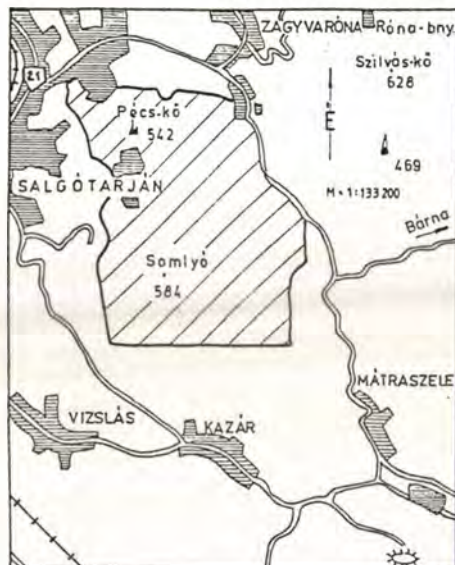
1968 - 603 - 9

M: 1: 25000 Alapszintköz: 5 m

1000 pld.

Helyesbítve:

3. KARANCS-MEDVES



PÉCSKŐ (Salgótarján)

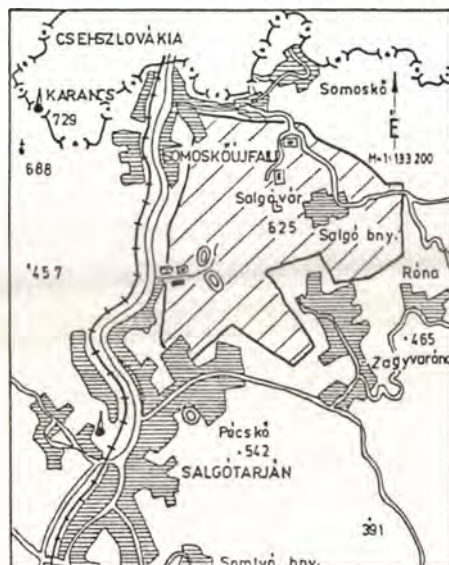
MNTI 1972

M: 1: 20000 Alapszintköz: 5 m

Helyesbítve: 1972. VI.

1500 pld.

4. KARANCS-MEDVES



SALGÓ

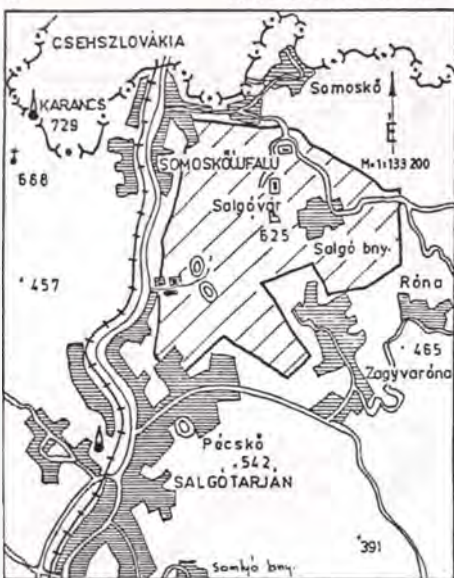
MNTI 1973

M: 1: 20000 Alapszintköz: 5 m

Helyesbítés: 1973. IV.

4000 pld.

5. KARANCS-MEDVES



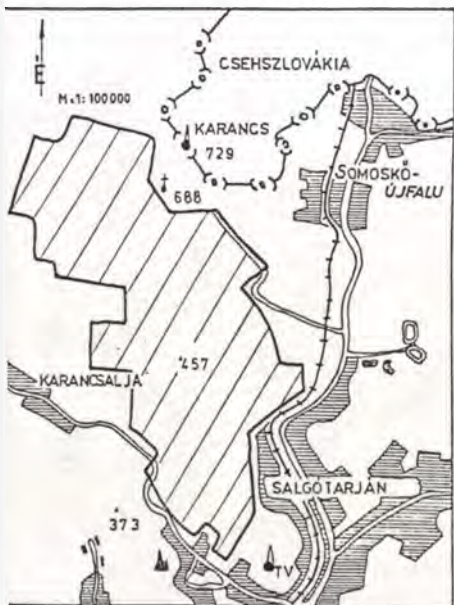
**SALGÓ** MNTI 1974-18  
 M: 1:20000 Alapszínköz: 5 m 1500 pld.  
 Helyesbítés: 1973. IV. UTÁNNYOMÁS

6. KARANCS-MEDVES



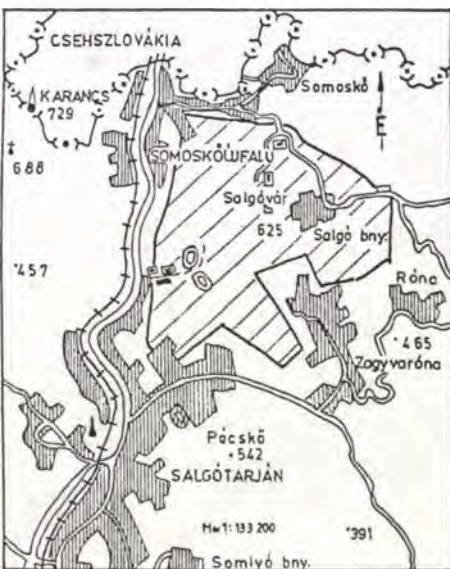
**PÉCSKŐ** MNTI 75-126  
 M: 1:20000 Alapszínköz: 5 m 4000 pld.  
 Helyesbítés: 1975. I-IV. HUNGÁRIA KUPA 1975

7. KARANCS-MEDVES



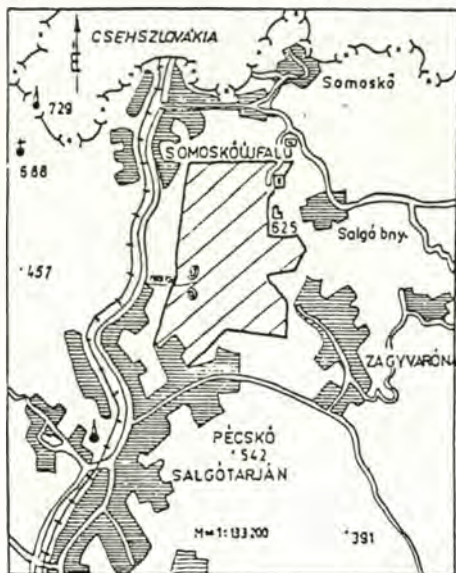
**KARANCS-75** HK 1975 MNTI 75-126  
 M: 1:20000 Alapszínköz: 5 m 4000 pld.  
 Helyesbítés: 1975. I-III.

8. KARANCS-MEDVES



**SALGÓ 75** MNTI 75-126  
 M: 1:20000 Alapszínköz: 5 m 4000 pld.  
 Helyesbítés: 1975. I-III. HUNGÁRIA KUPA 1975

9. KARANCS-MEDVES



SALGÓ

MNTI 77-29

M = 1:20 000 Alapszintköz: 5 m

Helyesbítés: 1977

6000 pld.

10. KARANCS-MEDVES



PÉCSKŐ

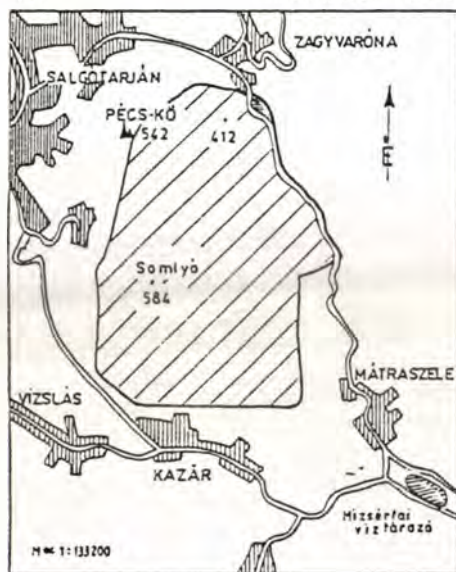
MNTI 79-88

M = 1:15 000 Alapszintköz: 5 m

Helyesbítés: 1979. II.

3000 pld.

11. KARANCS-MEDVES



PÉCSKŐ

MNTI 80-30

M = 1:20 000 Alapszintköz: 5 m

Helyesbítés: 1979. XI. OSC

4000 pld.

12. KARANCS-MEDVES



KARANCS

MNTI 83-45

M = 1:15 000 Alapszintköz: 5 m

Helyesbítés: 1982

5000 pld.



13.

KARANCS-MEDVES



SALGÓVÁR

MNTI 84-32

M: 1:15000

Alapszintköz: 5 m

Helyesbítés: 1983

4000 pld.

14.

KARANCS-MEDVES



SALGÓVÁR


MNTI 84-137

M: 1:15000 Alapszintköz: 5 m

4000 pld.

Helyesbítés: 1983

UTÁNNYOMÁS




A tájékozódási térképek rendszerbe foglalásához Magyarország területét tájegységekre bontottuk, elsősorban a tájfutó térképek elhelyezkedése szempontjából és néhány összevonástól eltekintve tartottuk magunkat a "Tájékozódási futás kiskönyvtára" sorozat 4. kötetében leírt tájegységekhez.

A tájegységek számozását általában nyugatról - keletre ill. északról - délre haladva határoztuk meg, az alábbiak szerint:



- |  |   |
|--|---|
| 1. Sopron-Kőszegi hegység                  | 13. Mecsek-Villányi hegység               |
| 2. Vasi-Zalai dombvidék                    | 14. Börzsöny hegység                      |
| 3. Kis Alföld                              | 15. Cserhát                               |
| 4. Bakony                                  | 16. Karancs-Medves                        |
| 5. Balatonfelvidék és a Keszthelyi hegység | 17. Mátra hegység                         |
| 6. Vértes hegység                          | 18. Bükk hegység és az Ó-Bükk             |
| 7. Velencei hegység                        | 19. Aggtelek - Cserhát                    |
| 8. Gerecse - Gete                          | 20. Zempléni hegység                      |
| 9. Pilis hegység                           | 21. Gödöllő és a Cegléd-Berceli dombvidék |
| 10. Budai hegység                          | 22. Duna - Tisza Köze                     |
| 11. Mezőföld                               | 23. Tiszántúl                             |
| 12. Somogy-Tolnai dombvidék                |   |



# MÁTRA



Mátraháza, Sportszálló

MATRA

# 17. MÁTRA HEGYSÉG


Határai:

Kisterenye - 23-as műút - Pétervására -

- Sirok - Kálkápolda - vasútvonal -

- Hatvan - 21-es műút - Kisterenye.



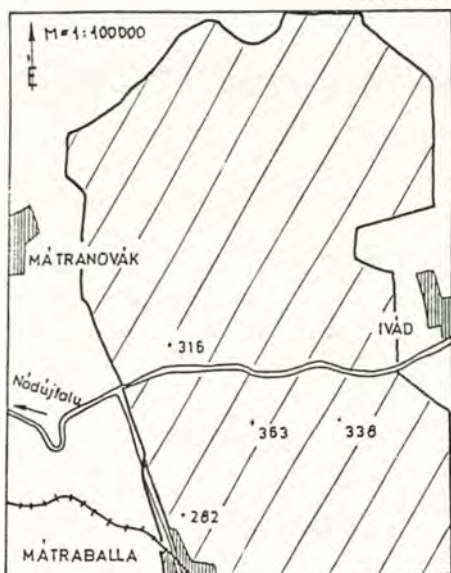




## MÁTRA HEGYSÉG

1. IV. HONVÉD KUPA	MNTI 1965
2. /Mátramindszent/	1966-894
3. Mátra II.	1968-603-160
4. Mátra 3	MNTI 1970
5. Mátra 2/1 Semmelweis Kupa	1971
6. Mátra 5	MNTI 1972
7. Kisgalya	MNTI 75-13
8. Ágasvár Hungária Kupa '75	MNTI 75-126
9. Ágasvár	UNY. MNTI 76-12
10. Sástó	MNTI 77-172
11. Csomosz-vár Hungária Kupa '78	MNTI 78-122
12. Csomosz-vár	UNY. MNTI 80-89
13. Ágasvár /zsilló/	MNTI 82-24
14. Oroszlánvár	MNTI 82-95
15. Sástó	MNTI 83-103
16. Kis-Galya /Észak/	MNTI 84-32
17. Kis-Galya /Dél/	MNTI 84-32
18. Tóthegyi - Gyűr - tető	MNTI 85-14

1. MÁTRA



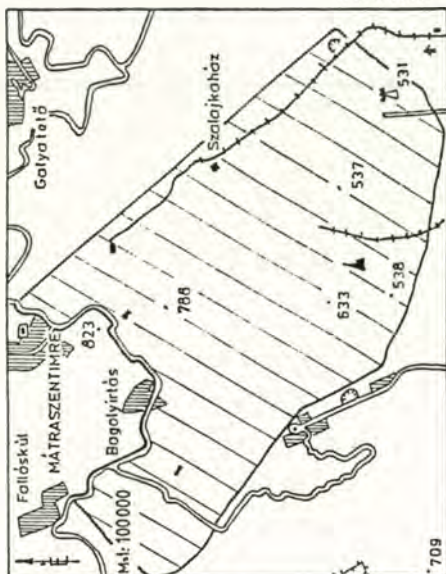
IV. HONVÉD KUPA - ZRINYI ILONA  
EMLEKVERSENY

M: 1:25000/5 m

MNTI 1965

(Heves - Borsodi - dombság)

2. MÁTRA

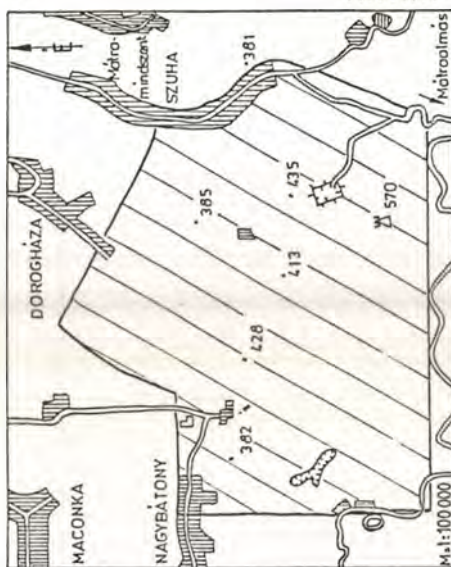


MÁTRASZENTIMRE D

1966-894

M: 1:25000/10 m H: 1966

3. MÁTRA



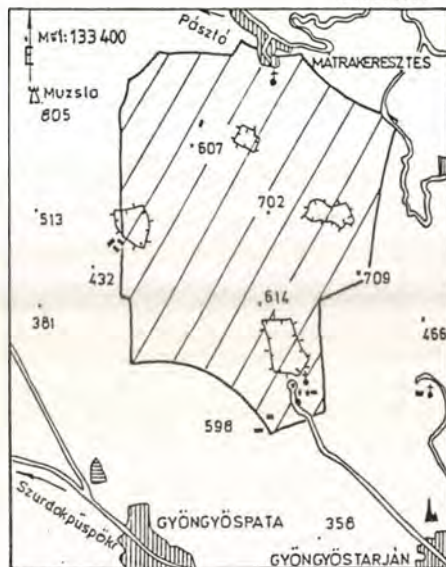
MÁTRA II.

1966-603-160

M: 1:25000/10 m

2000 pld.

4. MÁTRA



MÁTRA 3

MNTI 1970

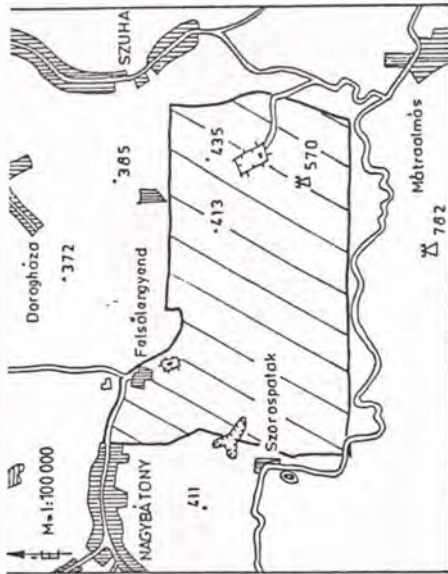
M: 1:25000/5 m

H: 1970. IX.

4000 pld.

OÉEB

# MÁTRA



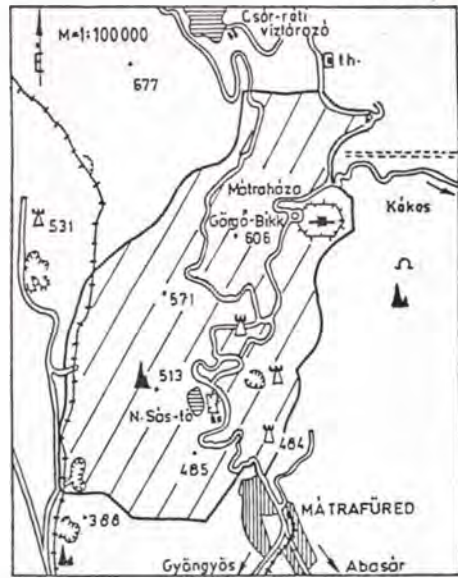
MÁTRA 2/1 /Felsőlengyend/ 1971

M:1:20000/5m H:1971.VII.

SEMMELEWIS KUPA 1971.

# 6.

# MÁTRA

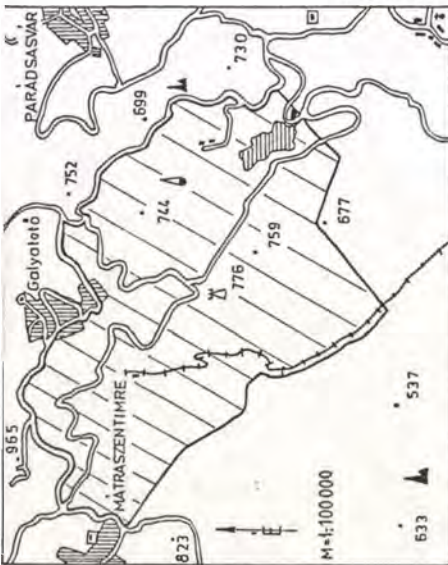


MÁTRA 5 Görgöbikk-Sástó MNTI 1972

M:1:20000/5m H:1972.III. 4000 pld.

# 7.

# MÁTRA

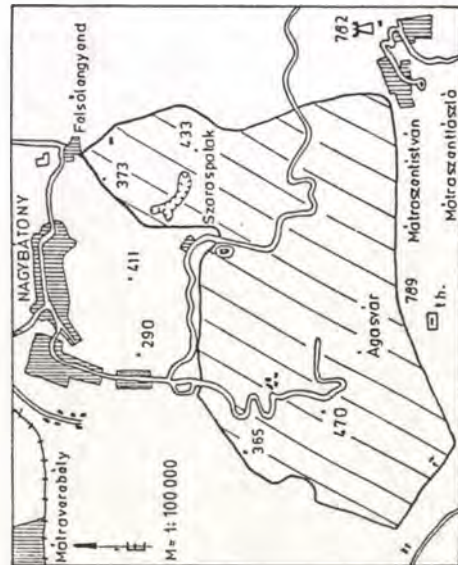


KISGALYA MNTI 75-13

M:1:20000/5m H:1974.XII. 3000 pld.

# 8.

# MÁTRA



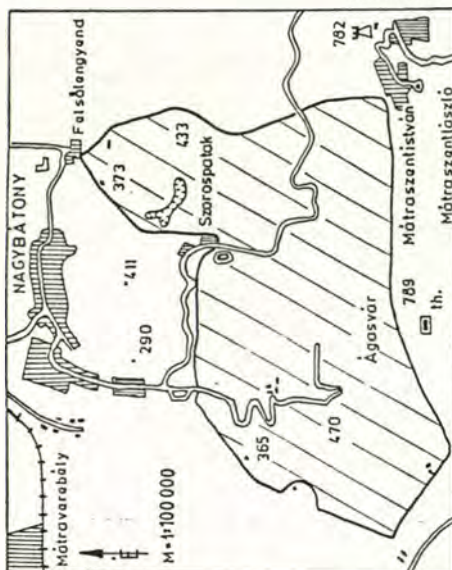
ÁGASVÁR MNTI 75-126

M:1:20000/5m H:1974-75 4000 pld.

HUNGÁRIA KUPA 1975

9.

MÁTRA



ÁGOSVÁR

UNY.

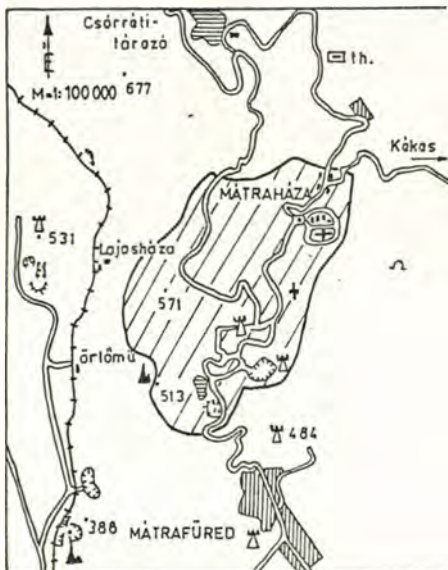
MNTI 75-12

M=1:20000/5m

H:1974-75 3000 pld.

10.

MÁTRA



SÁSTÓ

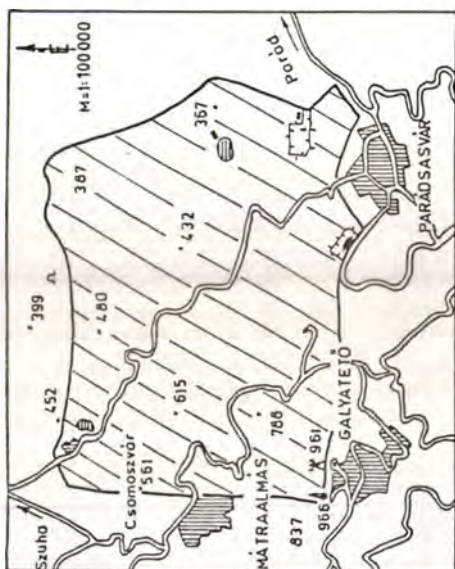
MNTI 77-172

M=1:15000/5m

H:1977.VI. 6000 pld.

11.

MÁTRA



CSOMOSZ-VÁR

MNTI 78-122

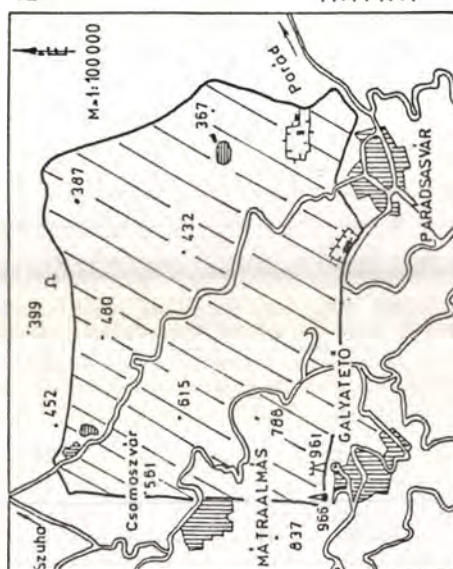
M=1:20000/5m

H:1978.II-IV.

5000 pld.

12.

MÁTRA



CSOMOSZ-VÁR

UNY.

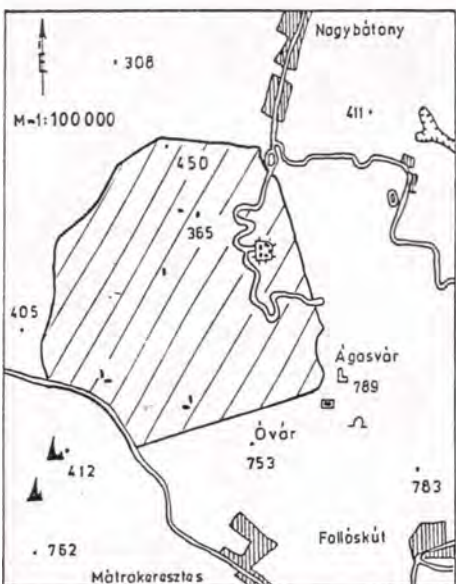
MNTI 80-89

M=1:20000/5m

H:1978.II-IV.

3000 pld.

13. MÁTRA



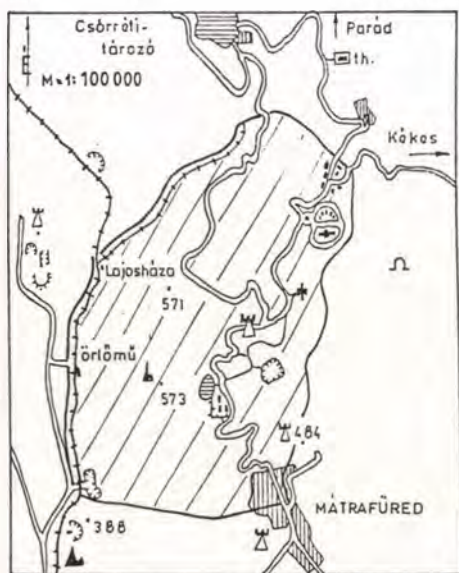
ÁGASVÁR (ZSILLO) MNT I 82-24  
 M=1:15000/5 m H: 1981. VII-X. 6000 pld.

14. MÁTRA



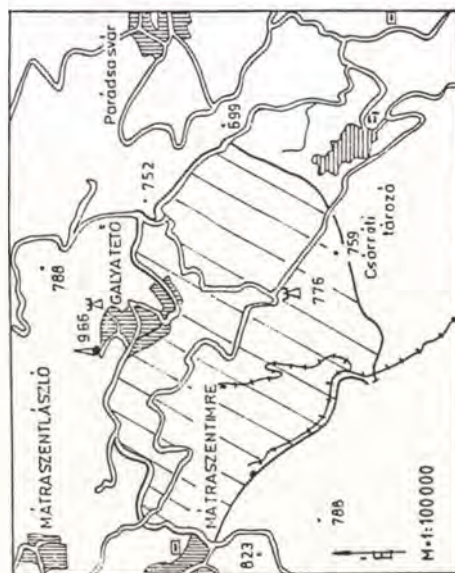
ÓROSZLÁNVÁR MNT I 82-95  
 M=1:20000/5 m 4000 pld.

15. MÁTRA



SÁSTÓ MNT I 83-103  
 M=1:15000/5 m H: 1983 5000 pld.

16. MÁTRA



KIS-GALYA (ÉSZAK) MNT I 84-32  
 M=1:15000/5 m H: 1983 4000 pld.

17.

MÁTRA



KIS-GALYA (Dél)

M=1:15000/5m

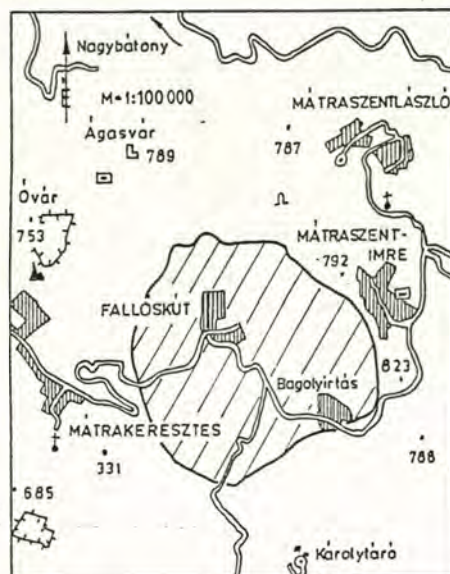
H: 1983

MNTI 84-32

4000 pld.

18.

MÁTRA



TÓTHEGYI- GYŰR-TETŐ

M=1:15000/5m

H: 1985

MNTI 85-14


3000 pld.

A tájékozódási térképek rendszerbe foglalásához Magyarország területét tájegységekre bontottuk, elsősorban a tájfutó térképek elhelyezkedése szempontjából és néhány összevonástól eltekintve tartottuk magunkat a "Tájékozási futás kiskönyvtára" sorozat 4. kötetében leírt tájegységekhez.

A tájegységek számozását általában nyugatról - keletre ill. északról - délre haladva határoztuk meg, az alábbiak szerint:



- |  |   |
|--|---|
| 1. Sopron-Kőszegi hegység                  | 13. Mecsek-Villányi hegység               |
| 2. Vasi-Zalai dombvidék                    | 14. Börzsöny hegység                      |
| 3. Kis Alföld                              | 15. Cserhát                               |
| 4. Bakony                                  | 16. Karancs-Medves                        |
| 5. Balatonfelvidék és a Keszthelyi hegység | 17. Mátra hegység                         |
| 6. Vértes hegység                          | 18. Bükk hegység és az Ó-Bükk             |
| 7. Velencei hegység                        | 19. Aggtelek - Cserohát                   |
| 8. Gerecse - Gete                          | 20. Zempléni hegység                      |
| 9. Pilis hegység                           | 21. Gödöllő és a Cegléd-Berceli dombvidék |
| 10. Budai hegység                          | 22. Duna - Tisza Köze                     |
| 11. Mezőföld                               | 23. Tiszántúl                             |
| 12. Somogy-Tolnai dombvidék                |   |






# BÜKK HEGYSÉG

Heves - Borsodi - dombság



BÉLAPÁTFALVA  
apátsági templom



18. BÜKK - HEGYSÉG, Ó-BÜKK

Határai:

Tarna - Csehszlovákia határa - Bánréve -  
- Sajó - Muhi - 35-ös műút - Nyékládháza -  
- vasútvonal - Kálkápolna - Tarna - Cseh-  
szlovákia határa.

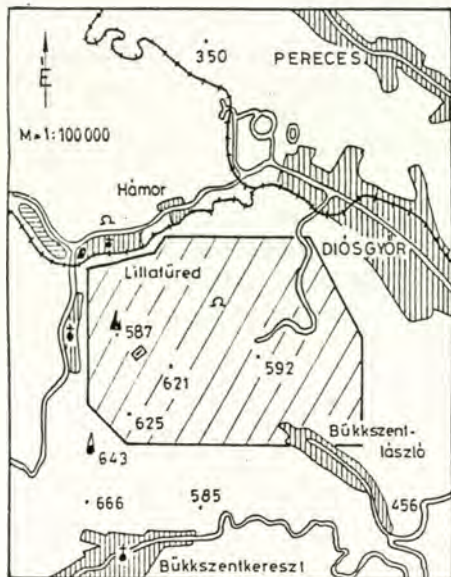


BÜKK HEGYSÉG

1. Egyetemi és Főiskolai Tájékoztatói Futó Bajnokság 1964		1964
2. Istállóska - Bánkút Két nyomás szineltéréssel		1966
3. Dobó István nemzetközi tájékoztatói futóverseny 1967		1967
4. VI. Honvédkupa Tájékoztatói verseny	INTI	1967
5. Bükk 3		1968-603-172
6. Bükk 4		1969-603-297
7. Bükk 5		1969
8. Bükk 6 "Szolgálati használatra"		1970-603-335
9. Egri Edzőnyer I		1970
10. Ó-Bükk 1		1970
11. Bükk 5 /Sugaró/	MNTI	1971
12. XIX. Dobó István Tájékoztatói Futóverseny		1971
13. III. Nemzetközi Barátság Kupa Tájékoztatói Futóverseny		1971
14. Ó-Bükk 2 /Gyenes-völgy/ 4. Kohász K. és 17. Mazura K. Javított utánnyomással is!	MNTI	1971
15. Kiskolc - Tapolca Javított utánnyomással is !	MNTI	1972
16. Ózd - Királd Javított utánnyomással is!	MNTI	1972
17. Jávorkút - Feketesár Csonka uny.	MNTI	1972
18. Borbolyahegy	MNTI	1973
19. Bánkút OEB MCMLXXIII.	MNTI	73-141
20. Ózd - Királd UNY.	MNTI	74-18
21. Jávorkút - Feketesár ODOT Csonka UNY.	MNTI	75-78
22. Gilitka - kápolna	MNTI	75-126
23. Bánkút UNY.	MNTI	75-154
24. Kiszfennsík	MNTI	75-154
25. Bujdosókő	MNTI	76-112
26. Kakukklesés	MNTI	76-112
27. Hollóstető Két szinnyomás	MNTI	76-112
28. Kiszfennsík JAV.UNY.	MNTI	77-29
29. Nagykőmészsa	MNTI	77-172

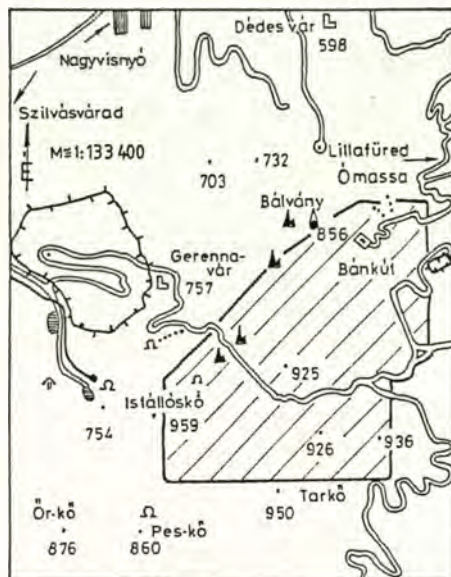
30. Borbolya - hegy	HK '78	MNTI 78-122
	utánnnyomás színeltéréssel	78-138
31. Berva - tető	HK '78	MNTI 78-138
32. Bánkút K.	HK '78	MNTI 78-138
33. Bánkút NY.	HK '78	MNTI 78-138
34. Bánkút K.		UNY. MNTI 79-88
35. Kiszfensik		MNTI 80-168
36. Gilitka - kápolna		MNTI 81-47
37. Fehérkőlápa		MNTI 81-127
38. Répáshuta		MNTI 82-137
39. Bánkút K.		UNY. MNTI 82-137
40. Lustavölgy I.		MNTI 83-103
41. Nagykőmázsa - Leányvár -		MNTI 84-100
42. Gyöngyvirág - bérc /Dél/		MNTI 85-14
43. Bujdosó - kő		MNTI 85-14
44. Bánkút "Hármas-kút"		MNTI 86-27
	"WORLD CUP" IBUSZ Nemzetközi Tájfutó Kupa 1986	
45. Bánkút "Nagy-mező"		MNTI 86-27
46. Lústa-völgy		MNTI 86-42
	"Főiskolai Tájékozódási Futó Világbajnokság 1986"	
47. Bánkút - Hármas-kút -		UNY. MN TÁTI 87-14
48. Berva-tető IBUSZ-KUPA '87		KV 638321/1987

1. BÜKK HGYS.



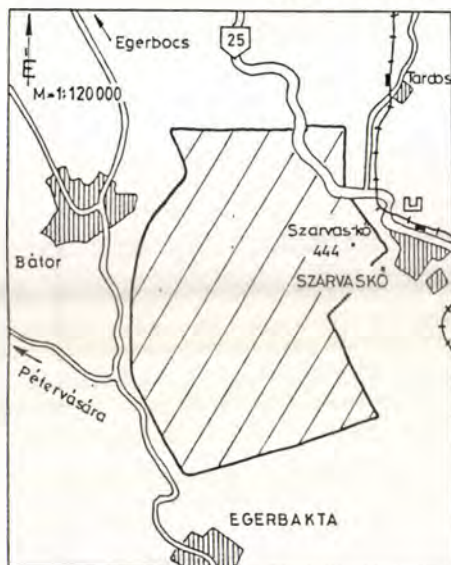
EGYETEMI ÉS FŐISKOLAI 1964  
TÁJÉKOZÓDÁSI FUTÓ BAJNOKSÁG  
M=1:25000/10 m

2. BÜKK HGYS.



ISTÁLLÓSKŐ - BÁNKÚT 1966.  
M=1:25000/10 m H:1966.III.  
Két kiadás, szinlettérrel

3. BÜKK HGYS.



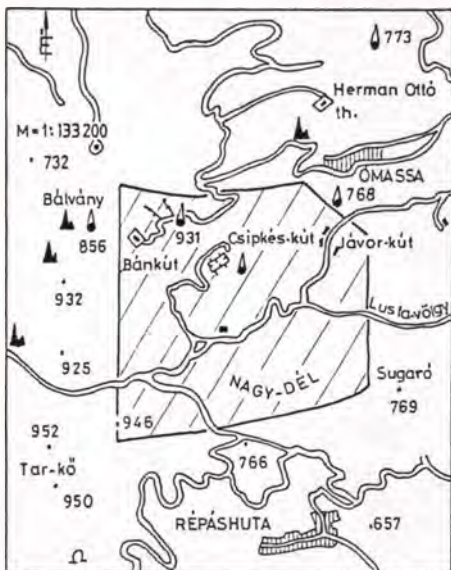
DOBÓ ISTVÁN nemzetközi  
tájékozdási futóverseny 1967  
M=1:25000 1967-603-26

4. BÜKK HGYS.



VI. HONVÉD KUPA 1967  
TÁJÉKOZÓDÁSI VERSENY MNTI 1967  
M=1:25000/5 m

5. BÜKK HGYS.



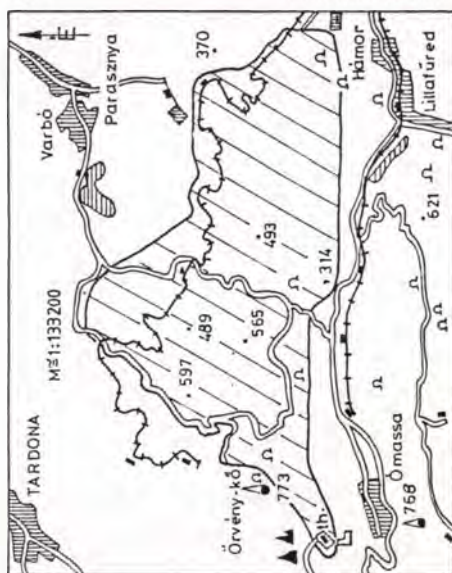
BÜKK 3

1968 - 603-172

M = 1:25000

3000 pld.

6. BÜKK HGYS.



BÜKK 4

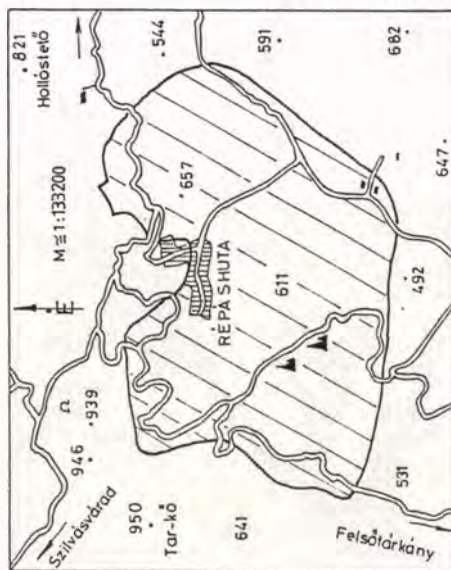
1969 - 603 - 297

M = 1:25000/5 m

H:1969. V.

3000 pld.

7. BÜKK HGYS.



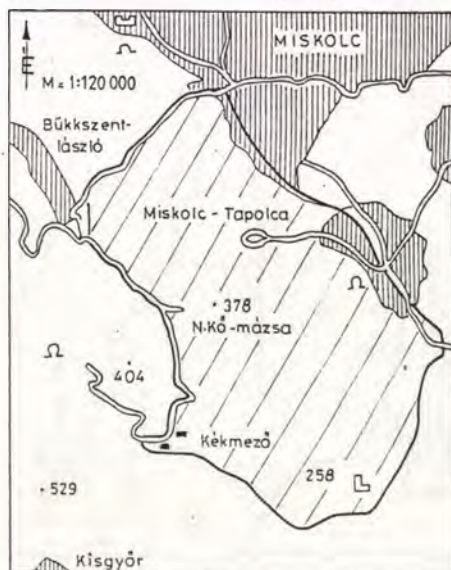
BÜKK 5

1969

M = 1:25000/5 m

3000 pld.

8. BÜKK HGYS.



BÜKK 6

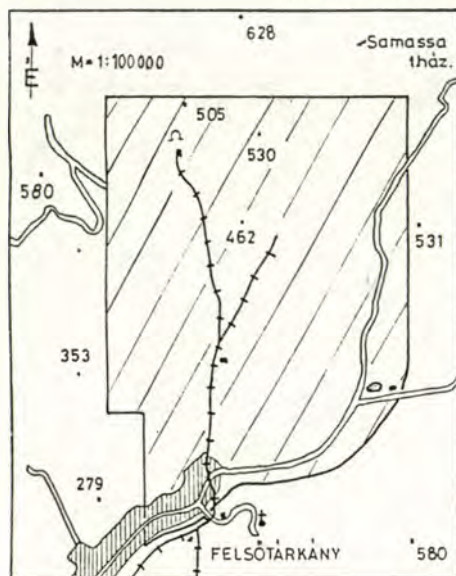
1970 - 603 - 335

M = 1:20000/5 m

3000 pld.

„Szolgálati használatra”

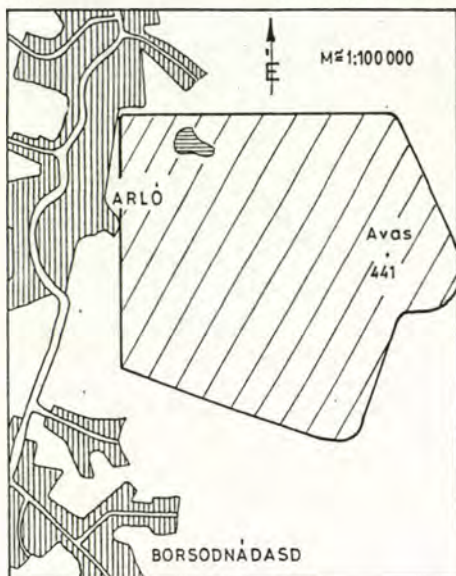
9. BÜKK HGYS.



EGRI EDZŐPÁLYA I. 1970

M=1:25000/10m H:1970.V.

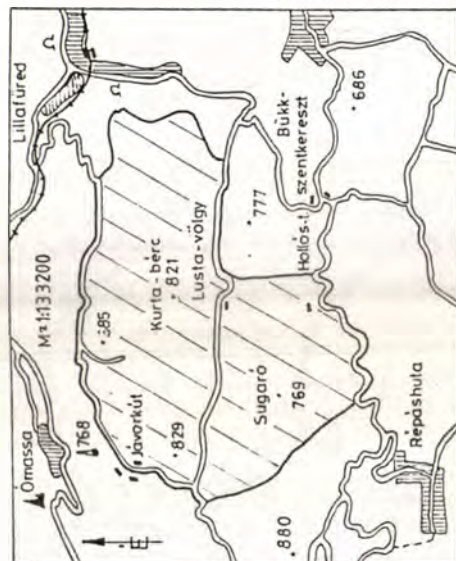
10. BÜKK HGYS.



Ó-BÜKK 1 1970

M=1:25000 H:1970. IV.

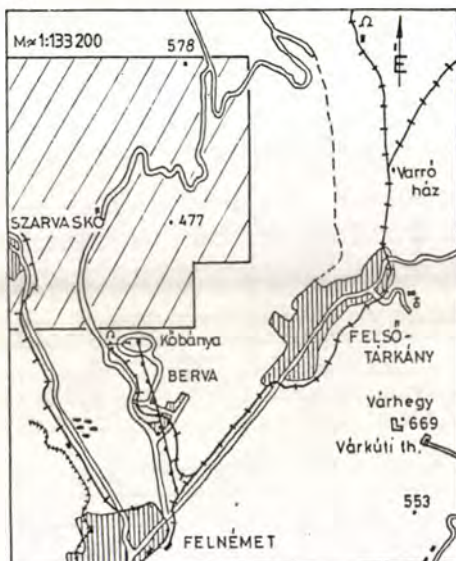
11. BÜKK HGYS.



BÜKK 5 (SUGARÓ) MNTI 1971

M=1:20000/5m H:1971.V. 4500 pld.

12. BÜKK HGYS.



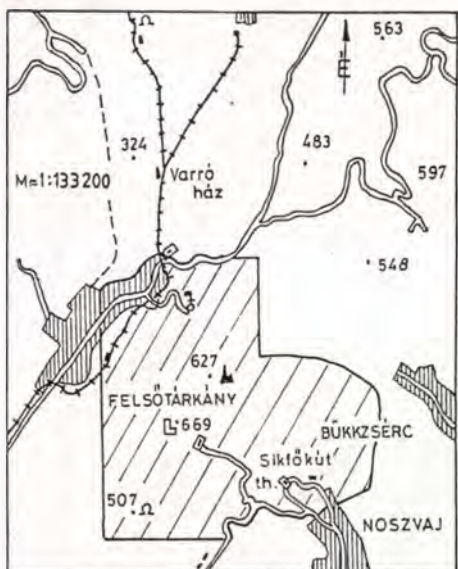
XIX. DOBÓ ISTVÁN 1971

TÁJÉKOZÓDÁSI FUTÓVERSENY  
M=1:20000/10 m



13.

BÜKK HGYS.



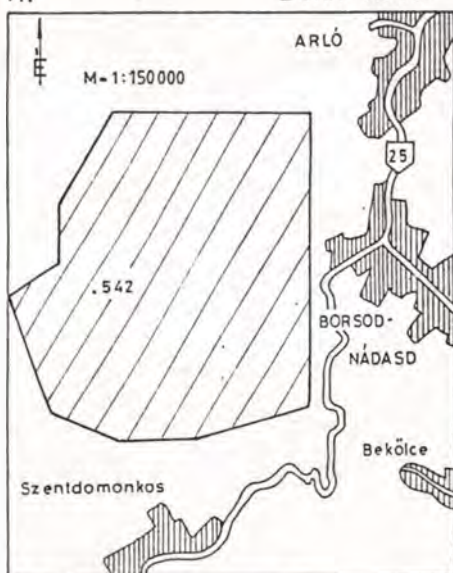
III.NZK. BARÁTSÁG KUPA 1971  
TÁJÉKOZÓDÁSI FUTÓVERSENY

M=1:20000/10m

H:1971.VI.

14.

BÜKK HGYS.

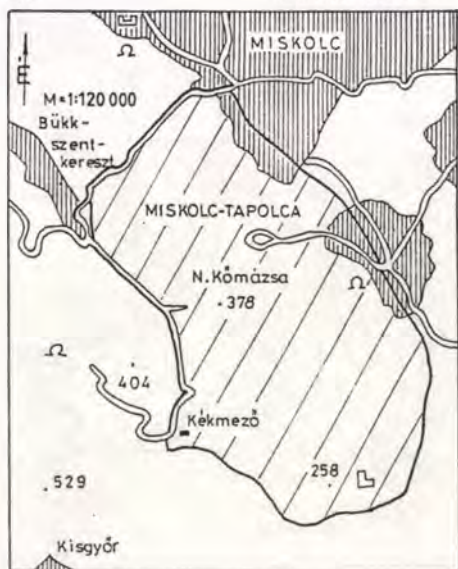


Ó-BÜKK 2 (GYEPES VÖLGY) MNTI 1971  
M=1:20000/5m H:1971. III. 2000 pld.

4. KOHÁSZ KUPA ÉS 17. MAZURA K. TV. 1971.  
-UTÁNNYOMÁSSAL IS -

15.

BÜKK HGYS.



MISKOLC-TAPOLCA MNTI 1972

M=1:20000/5m

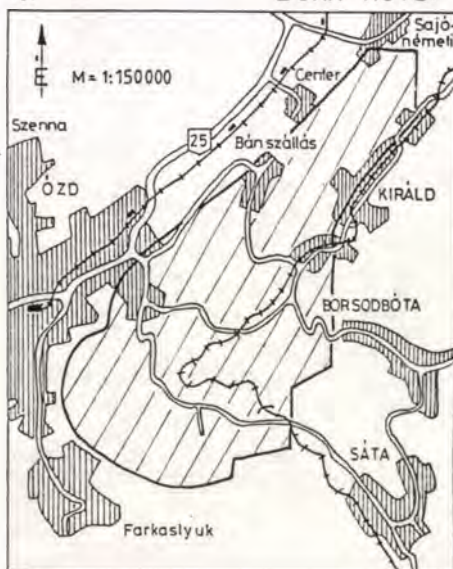
H:1972.III.

2000 pld.

JAVÍTOTT UTÁNNYOMÁS IS.

16.

BÜKK HGYS.



ÓZD-KIRÁLD MNTI 1972

M=1:20000/5m

H:1972.II.

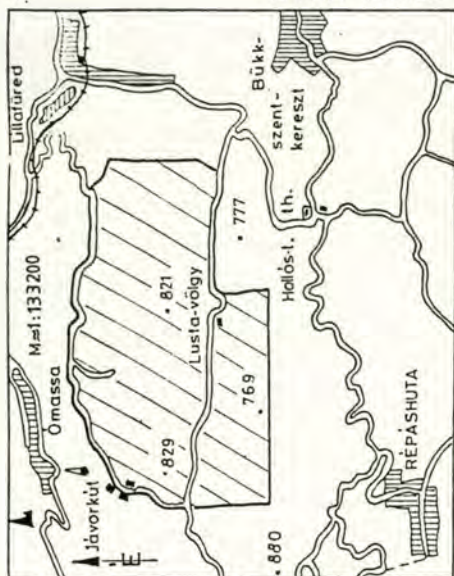
2000 pld.

Fordított feliratozás!

JAV. UNY. IS!

17.

BÜKK HGYS.



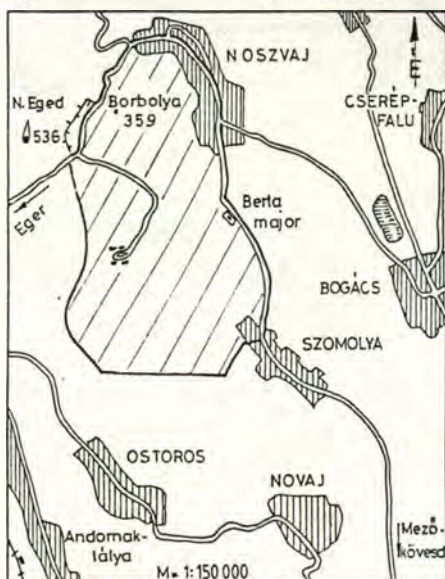
JÁVORKÚT - FEKETESÁR (Bükk) MNTI 1972

M=1:20000/5m H:1971.V. 1500 pld.

Csonka utányomás

18.

BÜKK HGYS.



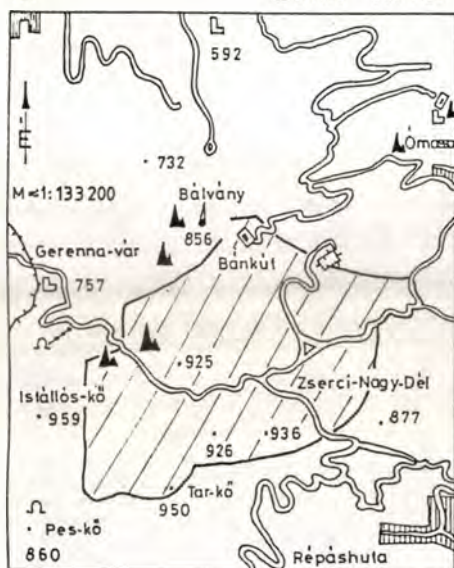
BORBOLYAHEGY

MNTI 1973

M=1:20000/5m H:1973.I. 2000 pld.

19.

BÜKK HGYS.



BÁNKÚT

MNTI 73-141

M=1:20000/5m H:1973.V-IX. 3000 pld.

ORSZÁGOS EGYÉNI BAJNOKSÁG MCMLXXIII.

20.

BÜKK HGYS.



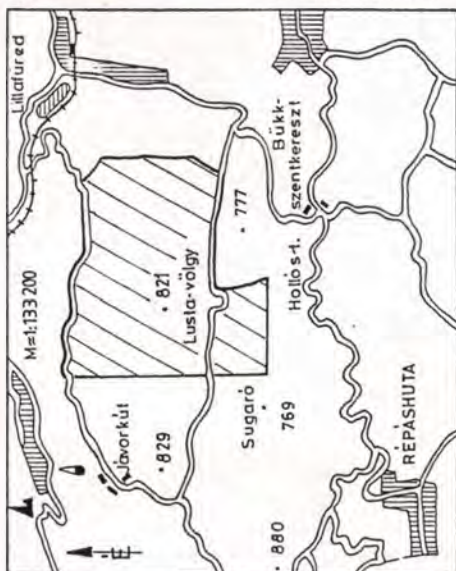
ÓZD-KIRÁLD

UNY.

MNTI 74-18

M=1:20000/5m H:1972.II. 1500 pld.

21. BÜKK HGYS.

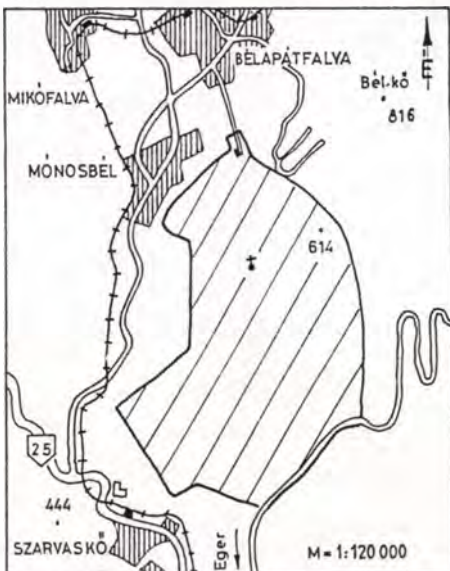


JÁVORKÚT-FEKETESÁR (Bükk) MNTI 75-78

M=1:20000/5m H:1971.V. 3000 pld.

ODOT - Csonka utánnnyomás

22. BÜKK HGYS.



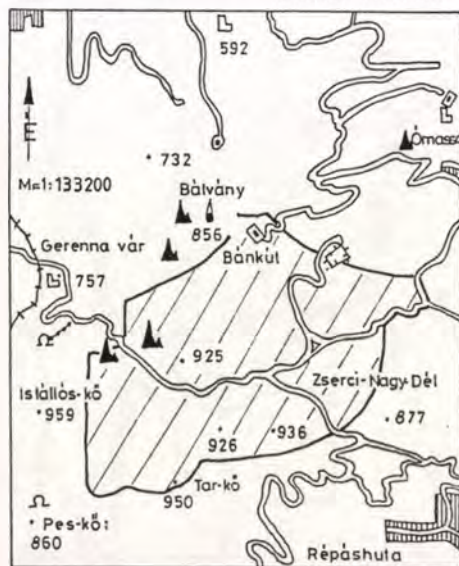
GILITKA - KÁPOLNA

MNTI 75-126

M=1:20000/5m

H:1975.I-III. 4000 pld.

23. BÜKK HGYS.



BÁNKÚT

UNY.

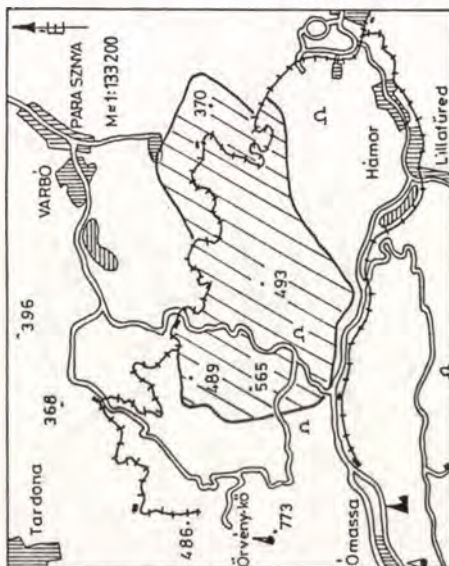
MNTI 75-154

M=1:20000/5m

H:1973.V-IX.

3000 pld.

24. BÜKK HGYS.



KISFENNSIK

MNTI 75-154

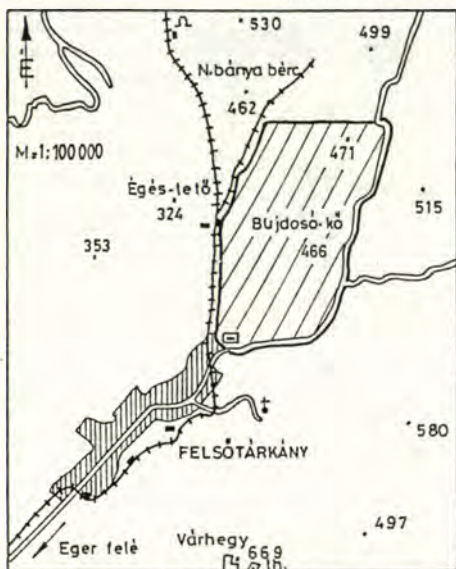
M=1:20000/5m

H:1975.VII.

3000 pld.

25.

BÜKK HGYS.



BUJDOSÓKŐ

MNTI 76-112

M=1:20000/5m

H:1976.III-IV.

3000 pld.

26.

BÜKK HGYS.



KAKUKKLESÉS

MNTI 76-112

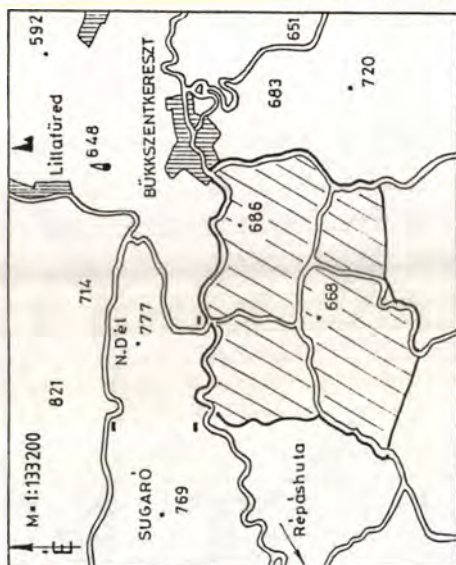
M=1:20000/5m

H:1976.VI.

3000 pld.

27.

BÜKK HGYS.



HOLLÓSTETŐ

MNTI 76-112

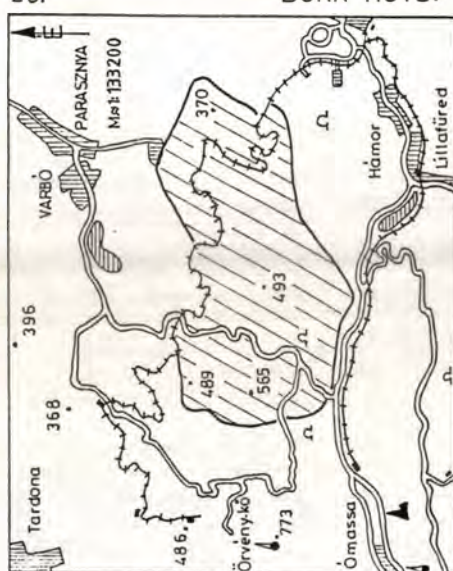
M=1:20000/5m

H:1976.I-VII.

6000 pld.

28.

BÜKK HGYS.



KISFENNSIK

JAV.UNY.

MNTI 77-29

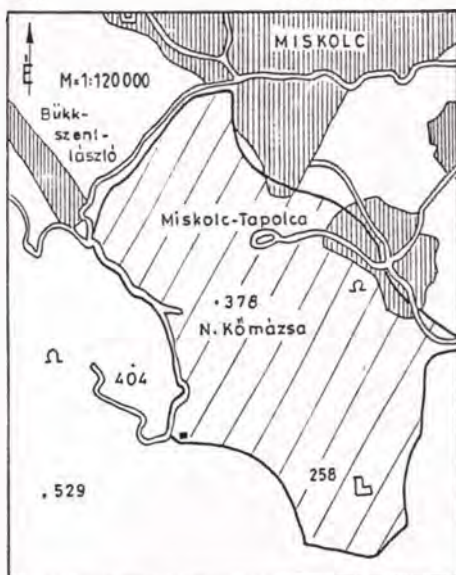
M=1:20000/5m

H:1975.VII.

3000 pld.

29.

## BÜKK HGYS.



## NAGYKŐMÁZSA

MNTI 77-172

M=1:20000/5m

H:1977.III-VI.

6000 pld.

30.

## BÜKK HGYS.



## BORBOLYA-HEGY

MNTI 78-122

M=1:20000/5m

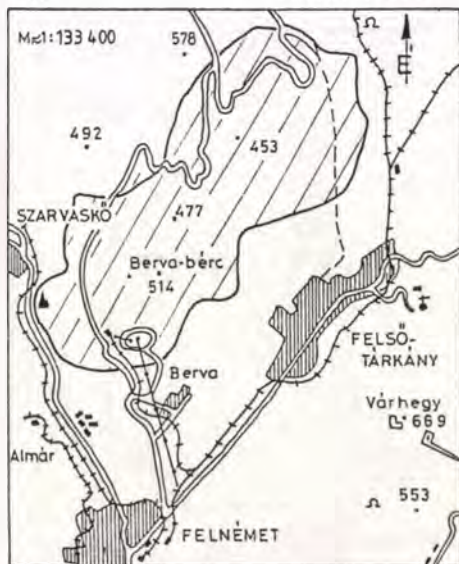
H:1978.I-IV.

3000 pld.

HUNGÁRIA KUPA 1978 (UNY. 78-138)

31.

## BÜKK HGYS.



## BERVA-TETŐ

MNTI 78-138

M=1:20000/5m

H:1978.III-V.

6000 pld.

HUNGÁRIA KUPA 1978.

32.

## BÜKK HGYS.



## BÁNKÚT K.

MNTI 78-138

M=1:15000/5m

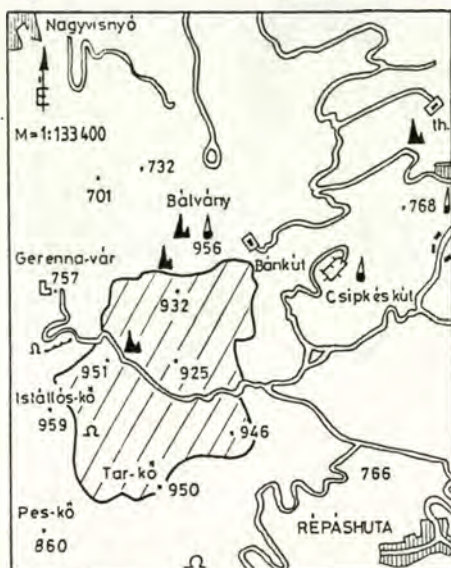
H:1978.IV.

3000 pld.

HUNGÁRIA KUPA 1978

33.

BÜKK HGYS.



BÁNKÚT NY.

MNTI 78-138

M = 1:15000/5 m

H: 1978. IV.

3000 pld.

HUNGÁRIA KUPA 1978.

34.

BÜKK HGYS.



BÁNKÚT K.

UNY.

MNTI 79-88

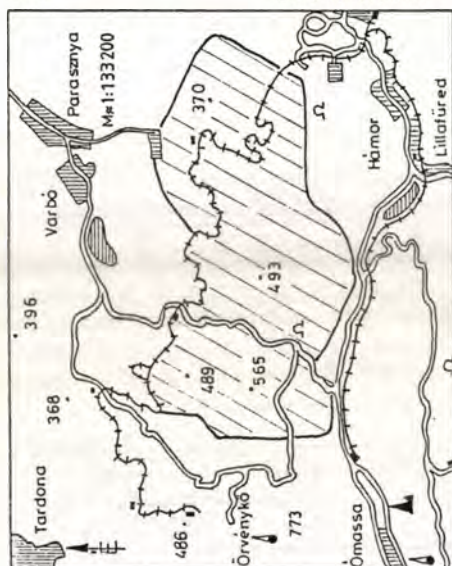
M=1:15000/5 m

H: 1978. IV.

3000 pld.

35.

BÜKK HGYS.



KISFENSIK

MNTI 80-168

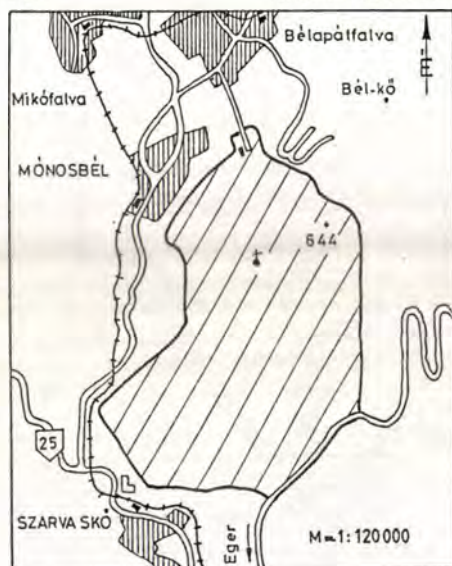
M = 1:20000/5 m

H: 1980. V-VII.

6000 pld.

36.

BÜKK HGYS.



GILITKA-KÁPOLNA

MNTI 81-47

M = 1:20000/5 m

H: 1980. IV-V.

8000 pld.

37. BÜKK HGYS.



FEHÉRKÖLÁPA

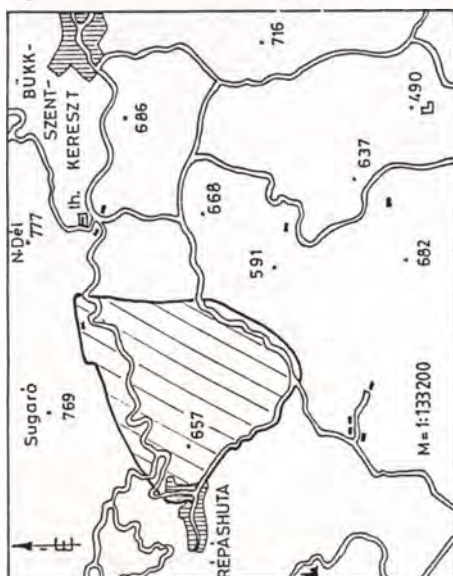
MNT I 81-127

M=1:15000/5m

H:1981.IV.

8000 pld.

38. BÜKK HGYS.



RÉPÁSHUTA

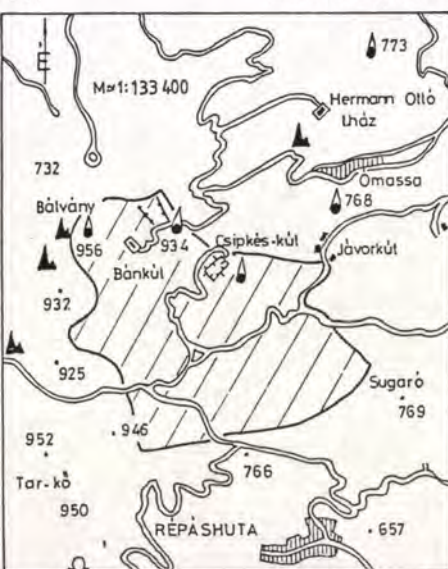
MNT I 82-137

M=1:15000/5m

H:1982.IV.

6000 pld.

39. BÜKK HGYS.



BÁNKÚT K.

MNT I 82-137

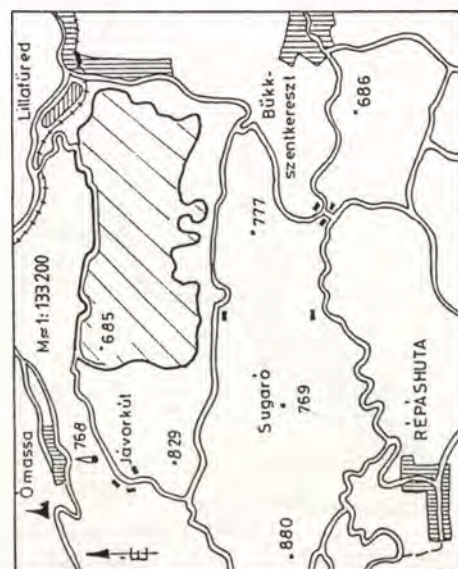
M=1:15000/5m

H:1978.IV.

UNY.

6000 pld.

40. BÜKK HGYS.



LUSTA-VÖLGY I.

MNT I 83-103

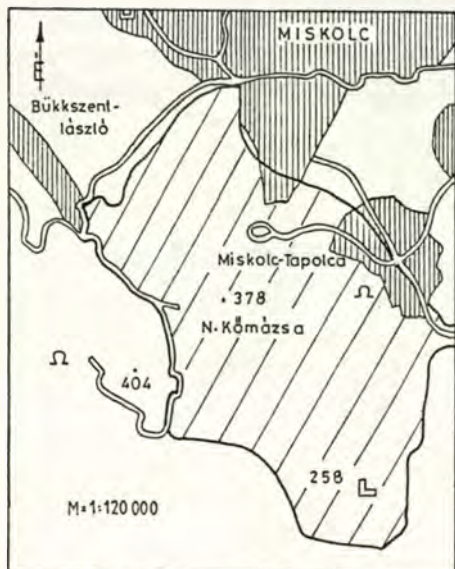
M=1:15000/5m

H:1983

10000 pld.

41.

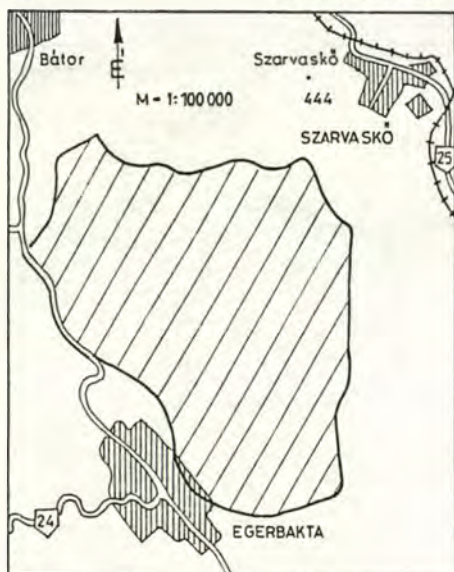
BÜKK HGYS.



NAGY-KÖMÁZSA » LEÁNYVÁR « MNTI 84-100  
 M=1:15000/5 m H:1984. IV. 4000 pld.

42.

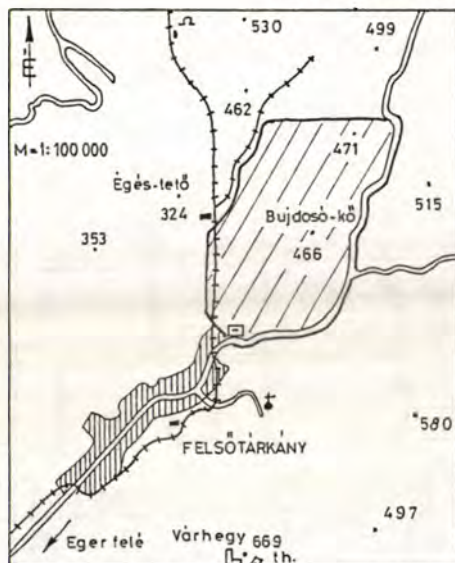
BÜKK HGYS.



GYÖNGYVIRÁG - BÉRC (Dél) MNTI 85-14  
 M=1:15000/5 m H:1984.X. 3000 pld.  
 "IBUSZ TÁJFUTÓ KUPA EGER"

43.

BÜKK HGYS.



BUJDOSÓ-KŐ MNTI 85-14  
 M=1:15000/5 m H:1984 3000 pld.

44.

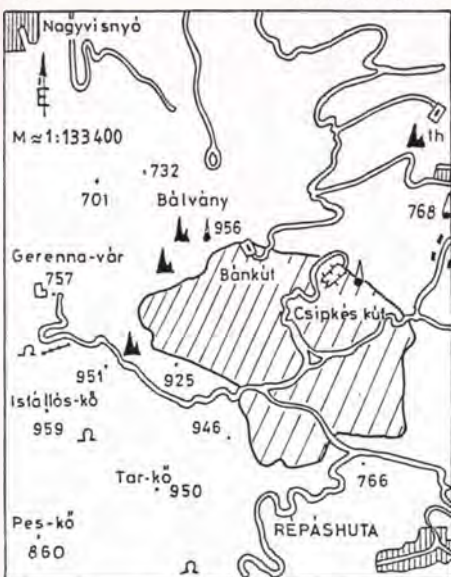
BÜKK HGYS.



BÁNKÚT » HÁRMAS-KÚT « MNTI 86-27  
 M=1:15000/5 m H:1986 4000 pld.  
 „IBUSZ” NEMZETKÖZI TÁJFUTÓ KUPA 1986  
 WORLD CUP ORIENTEERING 1986



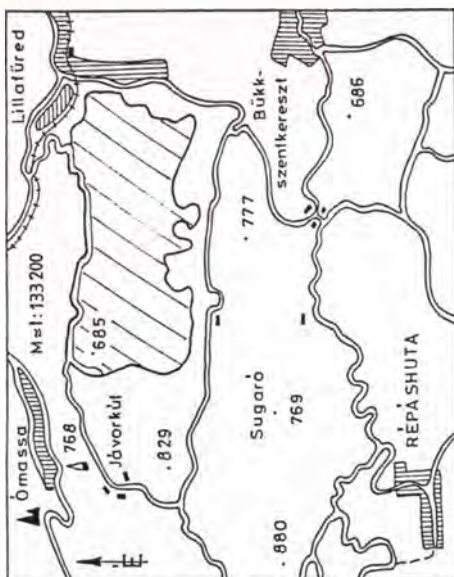
45. BÜKK HGYS.



BÁNKÚT » NAGY-MEZŐ « MNTI 86-27

M ≈ 1:15000/5 m H:1986 4000 pld.

46. BÜKK HGYS.

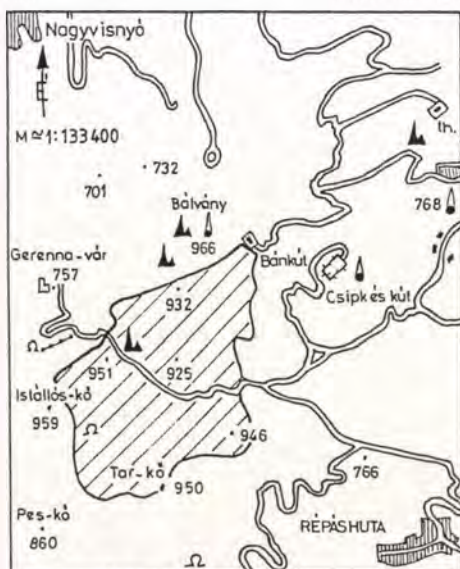


LUSTA-VÖLGY MNTI 86-42

M ≈ 1:15000/5 m H:1986 3100 pld.

FŐISKOLAI TÁJÉKOZÓDÁSI FUTÓ VILÁGBAJNOKSÁG  
1986

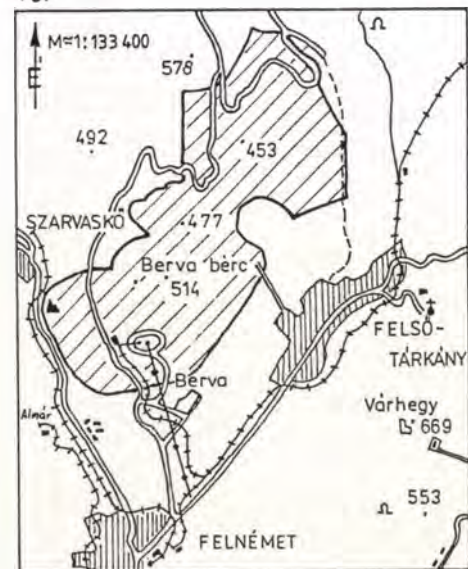
47. BÜKK HEGYS.



BÁNKÚT » HÁRMAS-KÚT » UNY. MN TÁTI 87-14

M ≈ 1:15000/5 m H:1986 4000 pld.


48. BÜKK HEGYS.



BERVA-TEŐ KV 638321/1987

M ≈ 1:15000/5 m H:1986. X. 5000 pld.

» BUSZ « KUPA 1987 EGER




A tájékozódási térképek rendszerbe foglalásához Magyarország területét tájegységekre bontottuk, elsősorban a tájfutó térképek elhelyezkedése szempontjából és néhány összevonástól eltekintve tartottuk magunkat a "Tájékozódási futás kiskönyvtára" sorozat 4. kötetében leírt tájegységekhez.

A tájegységek számozását általában nyugatról - keletre ill. északról - délre haladva határoztuk meg, az alábbiak szerint:



- |  |   |
|--|---|
| 1. Sopron-Kőszegi hegység                  | 13. Mecsek-Villányi hegység               |
| 2. Vasi-Zalai dombvidék                    | 14. Börzsöny hegység                      |
| 3. Kis Alföld                              | 15. Cserhát                               |
| 4. Bakony                                  | 16. Karancs-Medves                        |
| 5. Balatonfelvidék és a Keszthelyi hegység | 17. Mátra hegység                         |
| 6. Vértes hegység                          | 18. Bükk hegység és az Ó-Bükk             |
| 7. Velencei hegység                        | 19. Aggtelek - Cserhát                    |
| 8. Gerecse - Gete                          | 20. Zemplén hegység                       |
| 9. Pilis hegység                           | 21. Gödöllő és a Cegléd-Berceli dombvidék |
| 10. Budai hegység                          | 22. Duna - Tisza Köze                     |
| 11. Mezőföld                               | 23. Tiszántúl                             |
| 12. Somogy-Tolnai dombvidék                |   |




# AGGTELEK

CSEREHÁT



JÓSVAFŐ




## 19. AGGTELEK - CSEREHÁT

Határai:

Bánréve - Csehszlovákia határa - Tornyos-  
németi - Hernád - Muhi - Sajó - Bánréve.






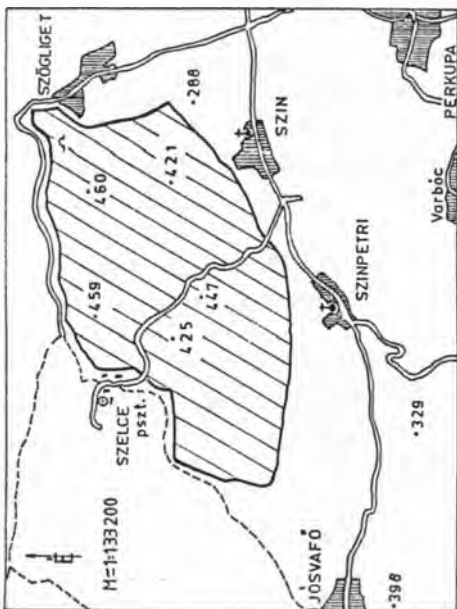


AGGTELEK-CSEREHÁT HEGYSÉG

- |                                   |              |
|-----------------------------------|--------------|
| 1. XIII. Mazura Emlékverseny      | 1967-603-34  |
| 2. Aggtelek 2 Mazura Emlékverseny | 1969-603-289 |
| 3. Szokon                         | MNTI 77-29   |



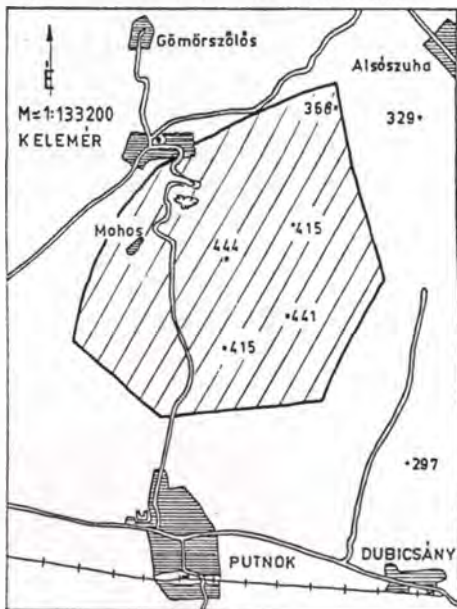
1. AGGTELEK



Szégliget - Szolcápuszta 1967-603-34

M=1:25000 Alapszínköz: 5 m  
Helyesbítő: 1967.  
XIII. MAZURA KÁROLY EV.1967 felíráttal is.

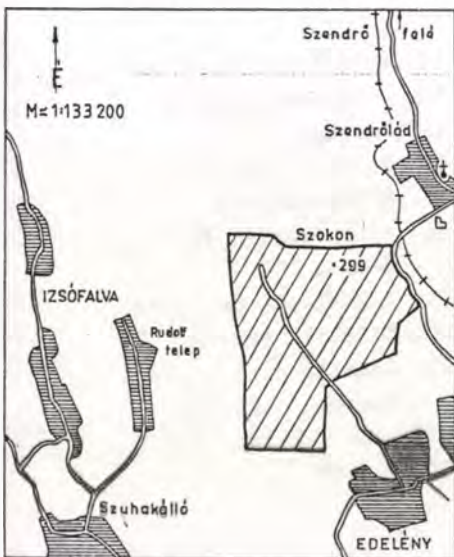
2. AGGTELEK



Aggtelek 2 1969-603-289

M=1:25000 Alapszínköz: 5 m  
Helyesbítés: 1969.  
MAZURA EV.1969. felíráttal is.


3. AGGTELEK



SZOKON MNTI 77-29

M=1:20000 Alapszínköz: 2,5 m  
Helyesbítő: 1976. XII.

3000 pld.



A tájékoztató térképek rendszerbe foglalásához Magyarország területét tájegységekre bontottuk, elsősorban a tájfutó térképek elhelyezkedése szempontjából és néhány összevonástól eltekintve tartottuk magunkat a "Tájékoztató futás kiskönyvtára" sorozat 4. kötetében leírt tájegységekhez.

A tájegységek számozását általában nyugatról - keletre ill. északról - délre haladva határoztuk meg, az alábbiak szerint:




- |  |   |
|--|---|
| 1. Sopron-Kőszegi hegység                  | 13. Mecsek-Villányi hegység               |
| 2. Vasi-Zalai dombvidék                    | 14. Börzsöny hegység                      |
| 3. Kis Alföld                              | 15. Cserhát                               |
| 4. Bakony                                  | 16. Karancs-Medves                        |
| 5. Balatonfelvidék és a Keszthelyi hegység | 17. Mátra hegység                         |
| 6. Vértes hegység                          | 18. Bükk hegység és az Ó-Bükk             |
| 7. Velencei hegység                        | 19. Aggtelek - Cserhát                    |
| 8. Gerecse - Gete                          | 20. Zempléni hegység                      |
| 9. Pilis hegység                           | 21. Gödöllő és a Cegléd-Berceli dombvidék |
| 10. Budai hegység                          | 22. Duna - Tisza Köze                     |
| 11. Mezőföld                               | 23. Tiszántúl                             |
| 12. Somogy-Tolnai dombvidék                |   |

# ZEMPLÉNI-HEGYSÉG



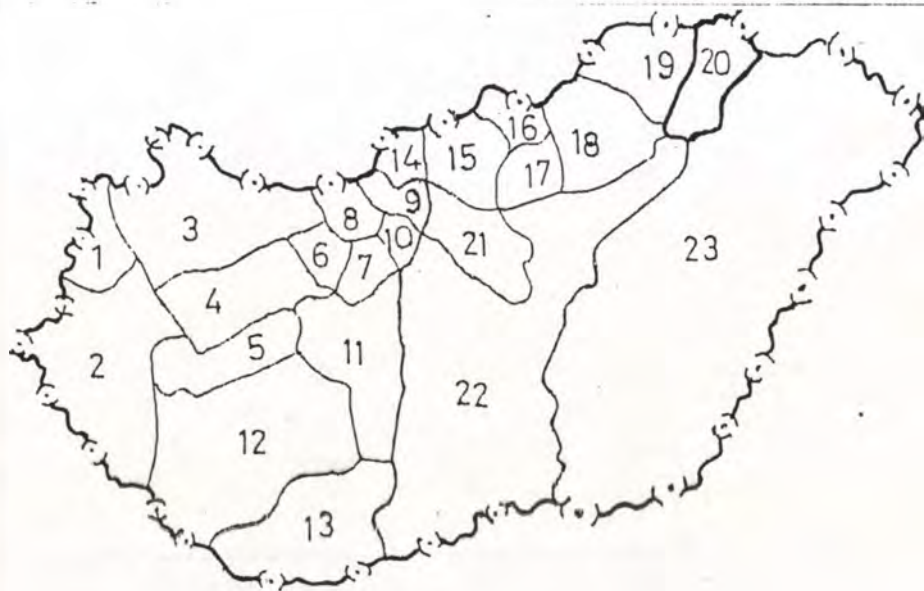
Boldogkő vára



## 20. Z E M P L É N I - H E G Y S É G

Határai:

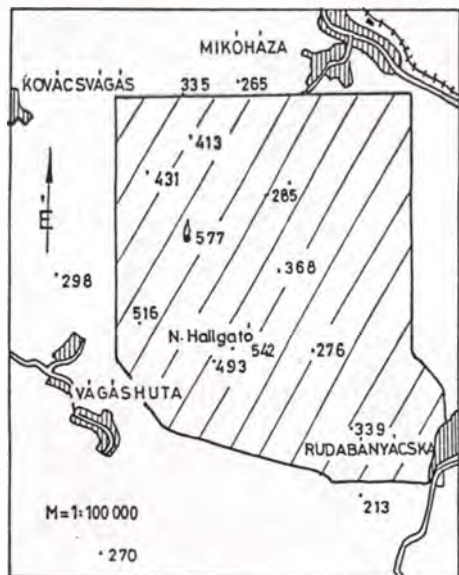
Hidasnémeti - Hernád - Muhi - Sajó -  
- Tisza - Tokaj - Bodrog - Csehszlo-  
vákia határa - Hernád - Hidasnémeti.



- |                                |                    |
|--------------------------------|--------------------|
| 1. /Mikóháza - Rudabányácska/  | 1966-896           |
| 2. S á t o r o s 1. /Mikóháza/ | UNY. 1968-601-896  |
| 3. S á t o r o s 2 /Hollóháza/ | 1968-603-171       |
| 4. /Mikóháza - Rudabányácska/  | MNTI 1971          |
| 5. N a g y H a l l g a t ó     | JAV.UNY. MNTI 1972 |
| 6. K o p a s z h e g y         | MNTI 74-65         |
| 7. S u s u l y a - t e t ő     | MNTI 78-206        |
| 8. K o p a s z - h e g y       | MNTI 81-47         |
| 9. S u s u l y a - t e t ő     | MN TÁTI 87-38      |
| Változatlan utánnomás !        | KV 701365 - 1987   |



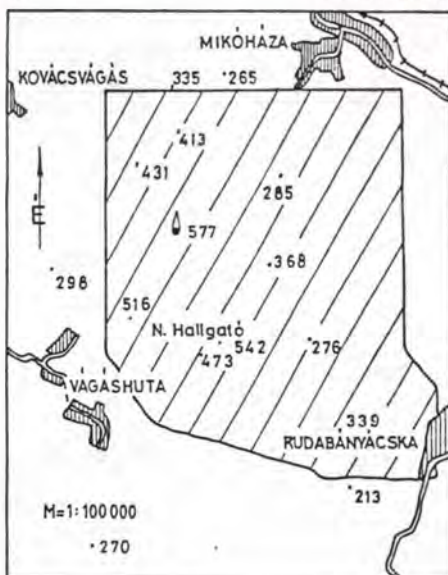
1. ZEMPLÉN



(Mikóháza-Rudabányácska) 1966-896

M=1:25000/5 m

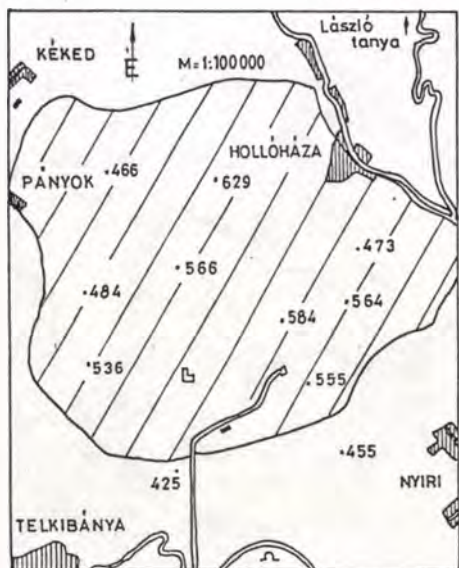
2. ZEMPLÉN



SÁTOROS 1. UNY. 1968-601-896

M=1:25000/5 m

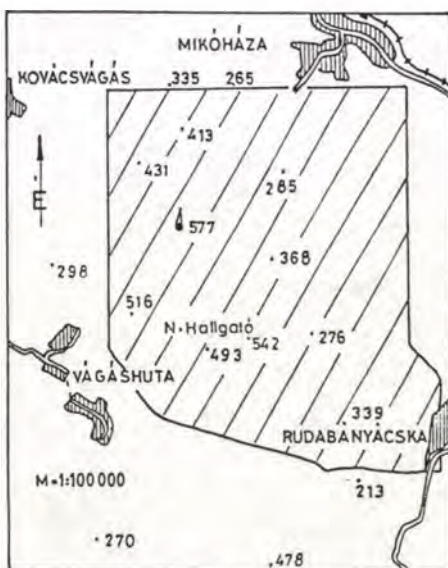
3. ZEMPLÉN



SÁTOROS 2 1968-603-171

M=1:25000/5 m H:1968.IV. 2000 pld.

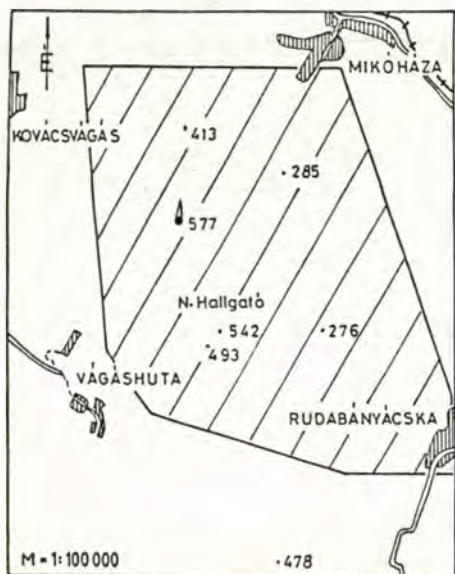
4. ZEMPLÉN



(Mikóháza-Rudabányácska) MNTI 1971

M=1:25000/5 m

5. ZEMPLEN



NAGYHALLGÁTÓ Zempléni hegység MN TI 1972

M=1:20000/5m H:1971.X. 2000 pld.

6. ZEMPLEN

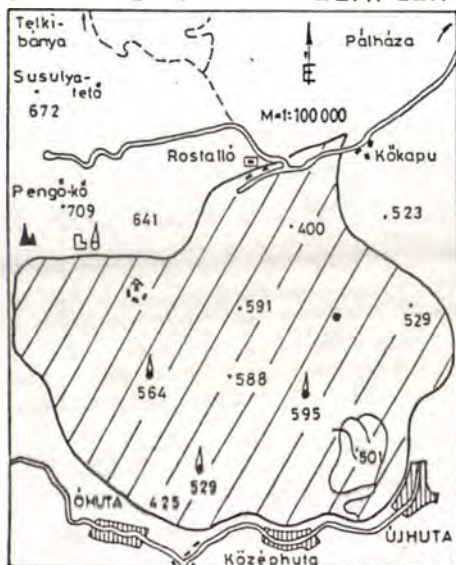


KOPASZHEGY

MNTI 1974-65

M=1:20000/5m H:1974.II. 2000 pld.

7. ZEMPLEN



SUSULYA-TETŐ

MNTI 78-206

M=1:20000/5m H:1978.V. 3000 pld.

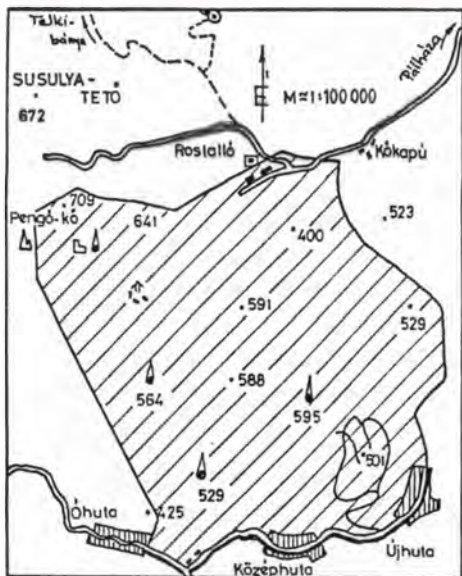
8. ZEMPLEN



KOPASZ-HEGY

MNTI 81-47

M=1:15000/5m H:1980 4000 pld.



SUSULYA - TETŐ MN TÁTI 87-38

M = 1:15000/5m H : 1985-86 1000pld.

VÁLTOZATLAN UTÁNNYOMÁS KV 701365-1987 3000 pld.


A tájékozódási térképek rendszerbe foglalásához Magyarország területét tájegységekre bontottuk, elsősorban a tájfutó térképek elhelyezkedése szempontjából és néhány összevonástól eltekintve tartottuk magunkat a "Tájékozási futás kiskönyvtára" sorozat 4. kötetében leírt tájegységekhez.

A tájegységek számozását általában nyugatról - keletre ill. északról - délre haladva határoztuk meg, az alábbiak szerint:



- |  |   |
|--|---|
| 1. Sopron-Kőszegi hegység                  | 13. Mecsek-Villányi hegység               |
| 2. Vasi-Zalai dombvidék                    | 14. Börzsöny hegység                      |
| 3. Kis Alföld                              | 15. Cserhát                               |
| 4. Bakony                                  | 16. Karancs-Medves                        |
| 5. Balatonfelvidék és a Keszthelyi hegység | 17. Mátra hegység                         |
| 6. Vértes hegység                          | 18. Bükk hegység és az Ó-Bükk             |
| 7. Velencei hegység                        | 19. Aggtelek - Cserhát                    |
| 8. Gerecse - Gete                          | 20. Zempléni hegység                      |
| 9. Pilis hegység                           | 21. Gödöllő és a Cegléd-Berceli dombvidék |
| 10. Budai hegység                          | 22. Duna - Tisza Köze                     |
| 11. Mezőföld                               | 23. Tiszántúl                             |
| 12. Somogy-Tolnai dombvidék                |   |

# GÖDÖLLŐI-DOMBSÁG



## 21. GÖDÖLLŐ - CEGLÉD-BERCELI DOMBVIDÉK

Határai:

Vác - Galgamácsa - Aszód - vasútvonal -  
- Hatvan - Zagyva - Jászberény - 31-es  
műút - Nagykáta - 311-es műút - Cegléd  
- 4-es műút - Vecsés és Kispest között  
Budapest határa - Váci Dunaág - Vác.

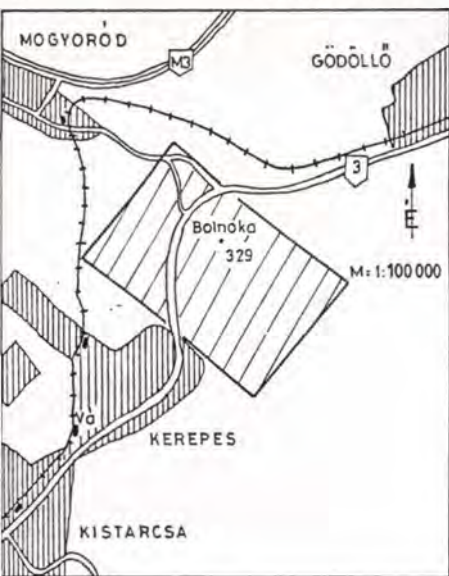


- |                                      |                  |
|--------------------------------------|------------------|
| 1. K e r e p e s B1                  | 1965             |
| 2. M o g y o r ó d B2                | 1965             |
| 3. M a r g i t a                     | 1966             |
| 4. A l f ö l d 2                     | 1969-603-177     |
| 5. K i r á l y ú t                   | MNTI 1973        |
| EÖTVÖS L. EV 1973 felülnyomással is. |                  |
| 6. M a r g i t a                     | MNTI 76-71       |
| 7. M a r g i t a                     | UNY. MNTI 77-29  |
| 8. B o l n o k a                     | MNTI 78-12       |
| 9. H á t u l s ó h e g y             | MNTI 78-64       |
|                                      | UNY. MNTI 78-122 |
| 10. M a r g i t a                    | MNTI 83-12       |

Sintosyl papíron is!



1. GÖDÖLLŐI-D.

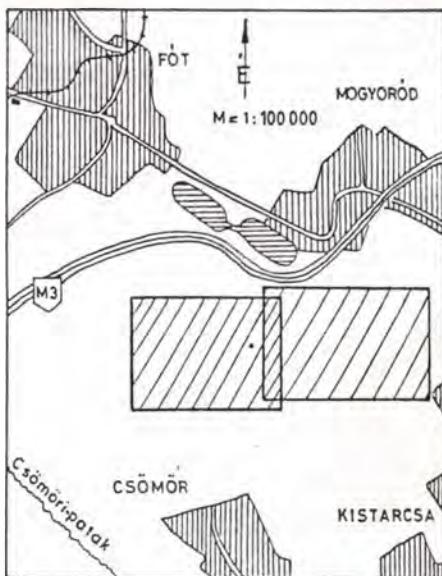


KEREPES B1

1965

M=1:25000/10

2. GÖDÖLLŐI-D.

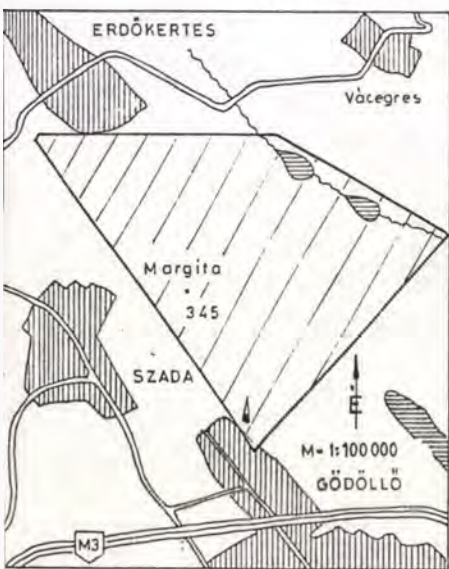


MOGYORÓD B2

1965

M=1:25000/10 m

3. GÖDÖLLŐI-D.

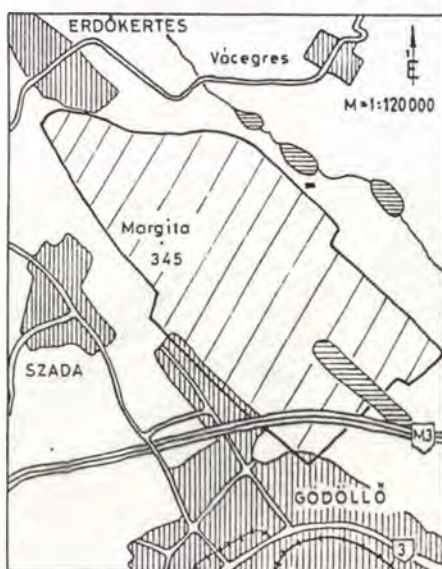


MARGITA (Erdőkertes - Blaha-L.) 1966

M=1:25000/10m

H: 1966. IV.

4. GÖDÖLLŐI-D.



ALFÖLD 2

1969-603-177

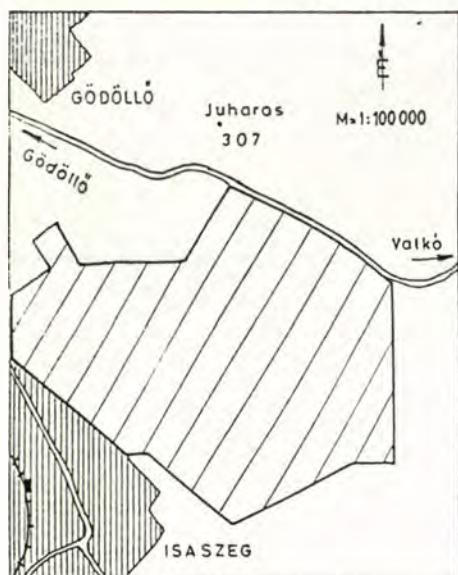
M=1:25000/5m

3000 pld.

„SZOLGÁLATI HASZNÁLATRA!”

5.

GÖDÖLLŐI-D.



KIRÁLYÚT

MNTI 1973

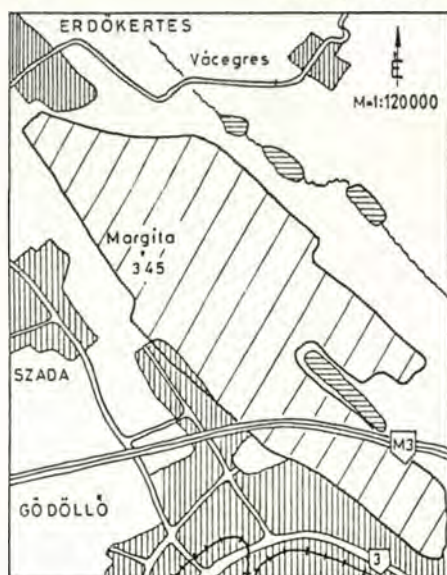
M=1: 20000/2,5m

H: 1973.IV-V.

4000 pld.

6.

GÖDÖLLŐI-D.



MARGITA

MNTI 76-71

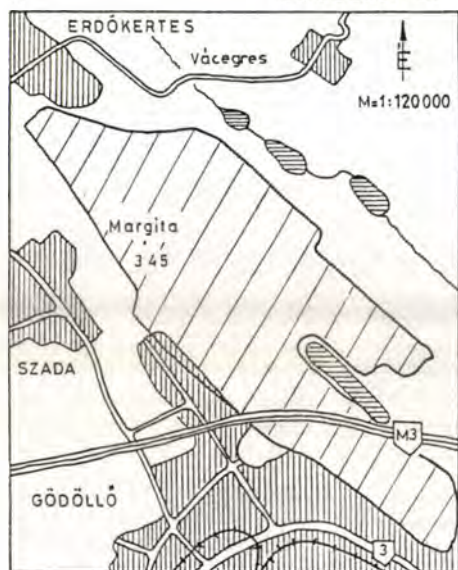
M=1:20000/5m

H: 1976. III.

4000 pld.

7.

GÖDÖLLŐI-D.



MARGITA

UNY.

MNTI 77-29

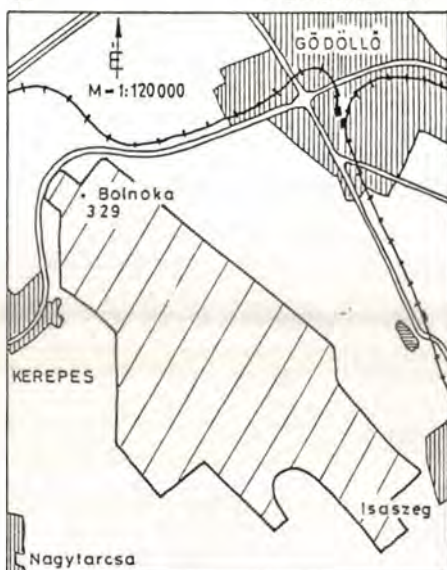
M=1: 20000/5m

H: 1976.III.

3000 pld.

8.

GÖDÖLLŐI-D.



BOLNOKA

MNTI 78-12

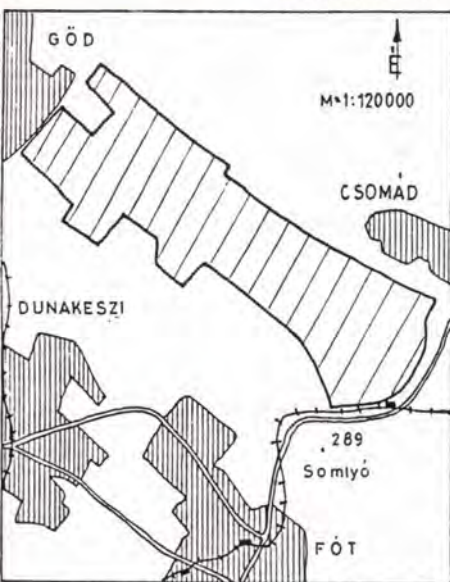
M=1: 20000/5m

H: 1977. XI-XII.

3000 pld.

9.

GÖDÖLLŐI-D.



HÁTULSÓ-HEGY

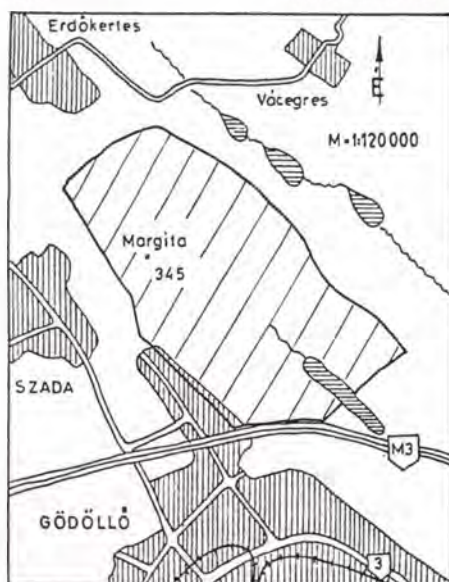
M=1:20000 / 2,5m

H:1977.XII.

MNTI 78-64  
UNY. MNTI 78-122  
3000 pld.

10.

GÖDÖLLŐI-D.



MARGITA

M=1:15000 / 5m

H:1982

MN 83-12

5000 pld.

A tájékozódási térképek rendszerbe foglalásához Magyarországi területét tájegységekre bontottuk, elsősorban a tájfutó térképek elhelyezkedése szempontjából és néhány összevonástól eltekintve tartottuk magunkat a "Tájékozódási futás kiskönyvtára" sorozat 4. kötetében leírt tájegységekhez.

A tájegységek számozását általában nyugatról - keletre ill. északról - délre haladva határoztuk meg, az alábbiak szerint:



- |  |   |
|--|---|
| 1. Sopron-Kőszegi hegység                  | 13. Mecsek-Villányi hegység               |
| 2. Vasi-Zalai dombvidék                    | 14. Börzsöny hegység                      |
| 3. Kis Alföld                              | 15. Cserhát                               |
| 4. Bakony                                  | 16. Karancs-Medves                        |
| 5. Balatonfelvidék és a Keszthelyi hegység | 17. Mátra hegység                         |
| 6. Vértes hegység                          | 18. Bükk hegység és az Ó-Bükk             |
| 7. Velencei hegység                        | 19. Aggtelek - Cserhát                    |
| 8. Gerecse - Gete                          | 20. Zempléni hegység                      |
| 9. Pilis hegység                           | 21. Gödöllő és a Cegléd-Berceli dombvidék |
| 10. Budai hegység                          | 22. Duna - Tisza Köze                     |
| 11. Mezőföld                               | 23. Tiszántúl                             |
| 12. Somogy-Tolnai dombvidék                |   |

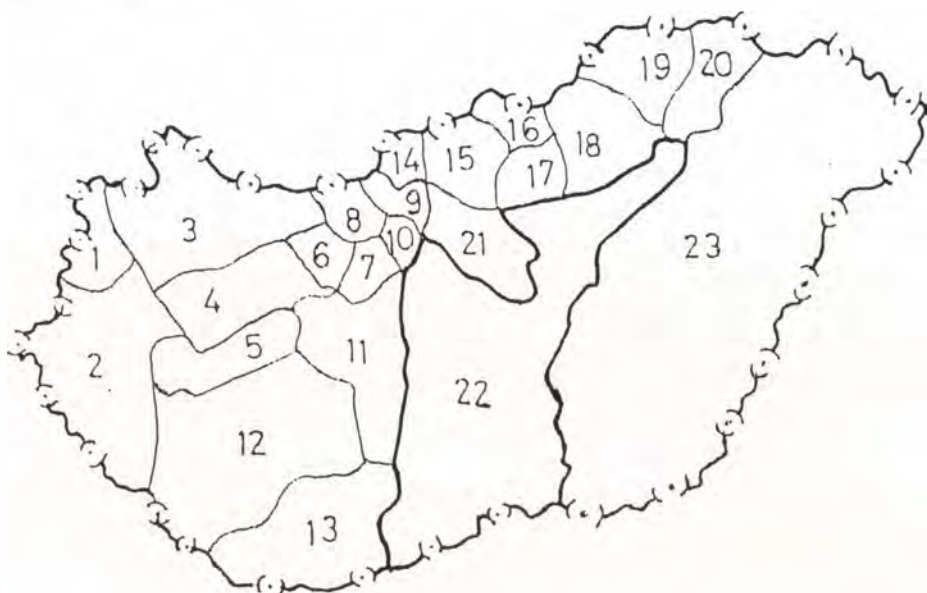
# DUNA-TISZA KÖZE



## 22. D U N A - T I S Z A K Ö Z E

Határai:

Budapest határa / Csepel és Vecsés között/ - 4-es műút - Cegléd - 311-es műút - Nagykáta - 31-es műút - Jászberény - Zagyva - Hatvan - Budapest-Miskolc vasútvonal - Nyékládháza - 35-ös műút - Nagycsécs - Sajó - Tisza - - Jugoszláv országhatár - Duna - Csepel.



## DUNA - TISZA KÖZE

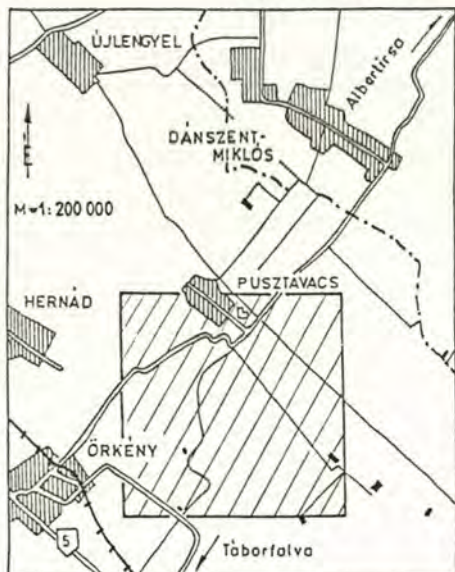
1. Honvéd Kupa 1963		MNTI 1963
2. Földes Ferenc Váltóverseny		1965
3. V. Honvédkupa tájékoztatói verseny		MNTI 1966
4. Május 1 tájékoztatói futóverseny 1966		1966
5. Nagykőrös - Hantháza	UNY.	1966
6. /Csévharaszt NY/		1967-603-1
7. Semmelweis Kupa 1968		1968
8. Nagykőrös - Hantháza	UNY.	1968
9. Alföld 5		1969-603-140
10. D-Alföld 2		1969-603-329
11. Duna-Tisza Köze 1		MNTI 1971
12. Pótharaszt	Eötvös Lóránd ev. 1973	MNTI 1973
13. Csabony	IX.Nyári Uttörő Olimpia	MNTI 1973
14. Ledina		MNTI 1973
15. Ásotthalom		MNTI 74-34
16. Bodorgyep		MNTI 74-98
17. O.D.K.T. '75 /Ópusztaszer/	Helyi kiadás	1975
18. Akadémiai-erdő		MNTI 76-49
19. Hókony		MNTI 76-71
20. Szikra /Lakitelek NY/		MNTI 76-71
21. Ópusztaszer	Helyi kiadás	1978
22. Sándorfalva	Helyi kiadás	1978
23. Darvas-erdő		MNTI 78-12
24. Nyíri-erdő		MNTI 78-138
25. Pótharaszt		MNTI 79-22
26. Kömpöc /Fekete halom/		MNTI 79-88
27. Kisasszony-erdő		MNTI 79-88
28. Szikra /Lakitelek NY/		MNTI 80-30
29. Pótharaszt	Postás Kupa 1981	MNTI 81-22
30. Kömpöc / Fekete halom /	UNY.	MNTI 81-84
31. Jánoshalma		MNTI 81-127
32. Sándorfalva		MNTI 82-24
33. Ásotthalom		MNTI 83-45
34. Kisasszony erdő		MNTI 84-32
35. Ópusztaszer		MNTI 84-100
36. Ópusztaszer	UNY.	MNTI 84-109
37. Bodorgyep		MNTI 85-60
38. Balotaszállás	Hungária Kupa '85	MNTI 85-92



## DUNA - TISZA KÖZE

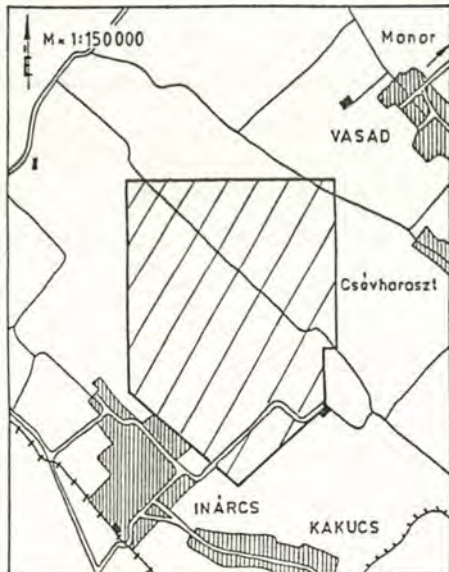
39. Jánoshalma /Teréshalom/	HK'85	MNTI 85-92
40. Jánoshalma /Kéleshalom/	HK'85	MNTI 85-92
41. Kisasszony erdő	UNY.	MN TÁTI 87-14
42. Nyárkút		KV 701365-1987

1. DUNA-TISZA KÖZE



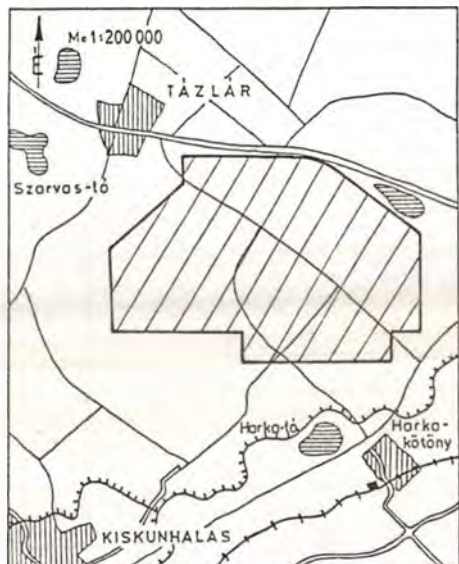
HONVÉD-KUPA MNTI 1963  
 ZRINYI ILONA EMLÉKVERSENY 1963.  
 M=1:25000

2. DUNA-TISZA KÖZE



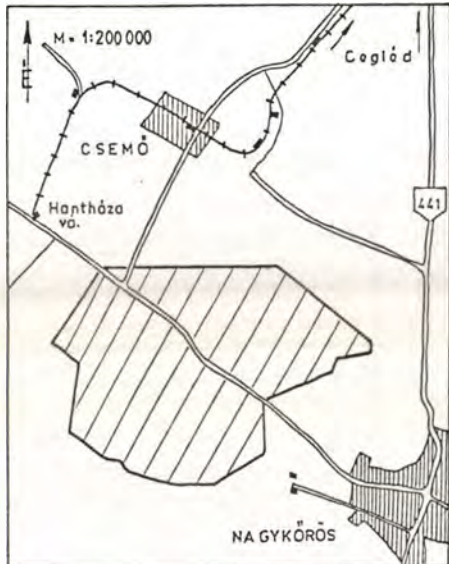
„FÖLDES F.” VÁLTÓVERSENY 1965  
 M=1:25000/5m

3. DUNA-TISZA KÖZE



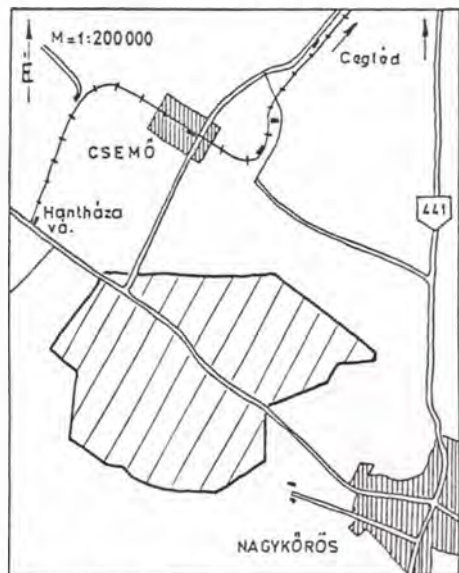
V. HONVÉDKUPA TÁJÉKOZÓDÁSI VERSENY 1966  
 M=1:25 000/5m MNTI 1966

4. DUNA-TISZA KÖZE



MÁJUS 1. TÁJÉKOZÓDÁSI FUTÓVERSENY 1966  
 NAGYKÖRÖS- HANTHÁZA  
 M=1:25 000/2m

5. DUNA-TISZA KÖZE



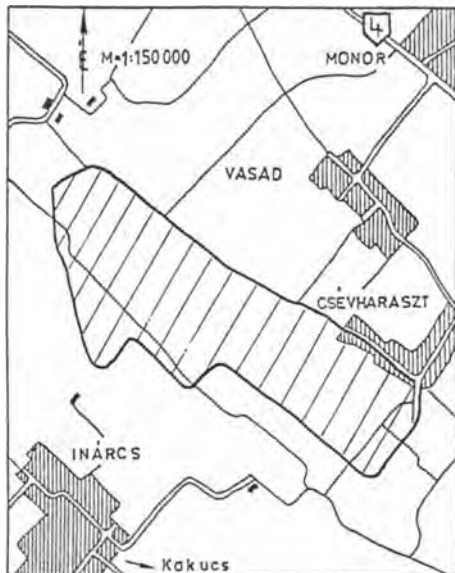
NAGYKÖRÖS-HANTHÁZA

1966

M=1:25000/2

UNY.

6. DUNA-TISZA KÖZE



(CSEVHARASZT NY)

1967-603-1

M=1:25000

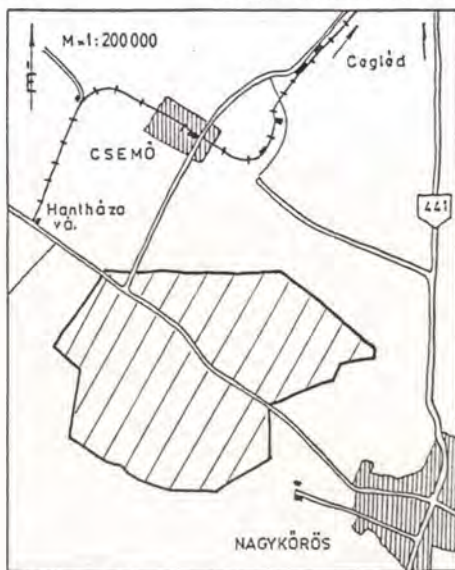
7. DUNA-TISZA KÖZE



SEMMELWEIS KUPA 1968

M=1:25000

8. DUNA-TISZA KÖZE



NAGYKÖRÖS-HANTHÁZA

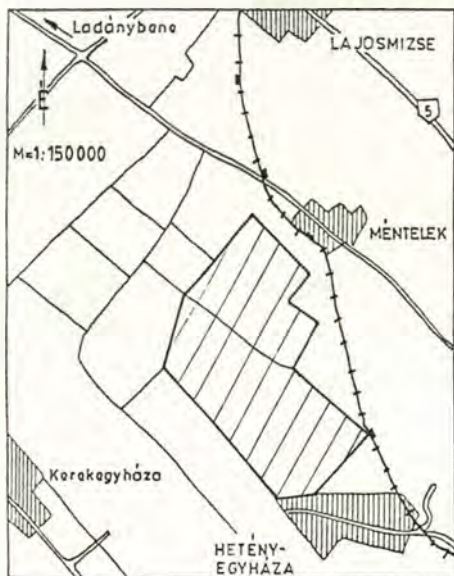
1968

M=1:25000/2

UNY.

9.

DUNA-TISZA KÖZE



ALFÖLD 5

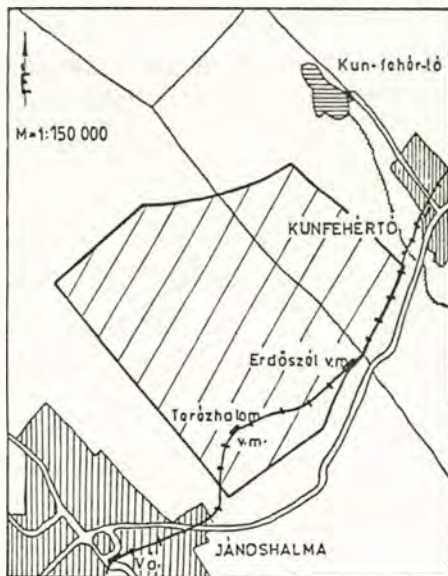
1969-603-140

M=1:25 000 / 1,2 m

2000 pld.

10.

DUNA-TISZA KÖZE



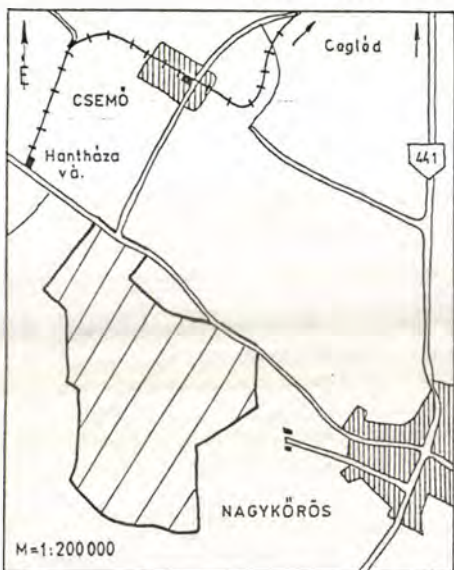
D-ALFÖLD 2

1969-603-329

M=1:25 000 / 2,5 m

11.

DUNA-TISZA KÖZE



DUNA-TISZA KÖZE 1 (Nagykörös Ny) MNTI 1971

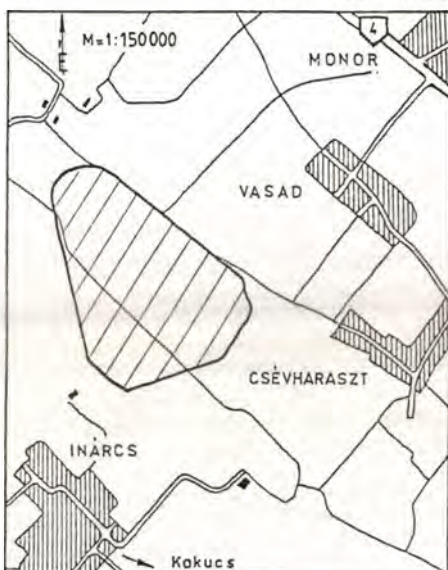
M=1:20 000 / 5 m

6000 pld.

H: 1970. XII.

12.

DUNA-TISZA KÖZE



EÖTVÖS LÓRÁND EMLÉKVERSENY 1973

PÓTHARASZT

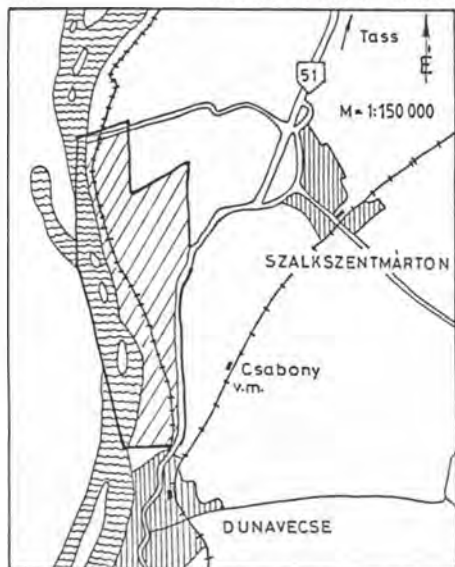
MNTI 1973

M=1:20 000 / 1 m

4000 pld.

H: 1973. III-IV.

13. DUNA - TISZA KÖZE



CSABONY

MNTI 1973

M=1:20 000/1 m

2000 pld.

IX. NYÁRI ÚTTÖRŐ OLIMPIA felirattal is.

14. DUNA - TISZA KÖZE



LEDINA

MNTI 1973

M=1:20 000/1 m

H:1972.XI.

4000 pld.

15. DUNA-TISZA KÖZE



ÁSOTTHALOM

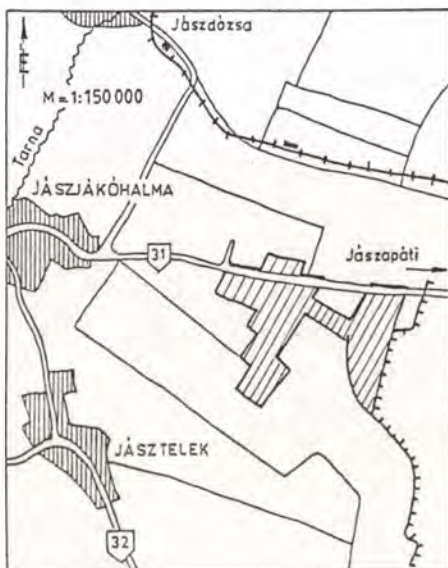
MNTI 1974-34

M=1:20 000/5 m

3000 pld.

H:1973

16. DUNA-TISZA KÖZE



BODORGYEP

MNTI 74-98

M=1:20 000/1 m

3000 pld.

H:1974. IV.

17.

DUNA-TISZA KÖZE



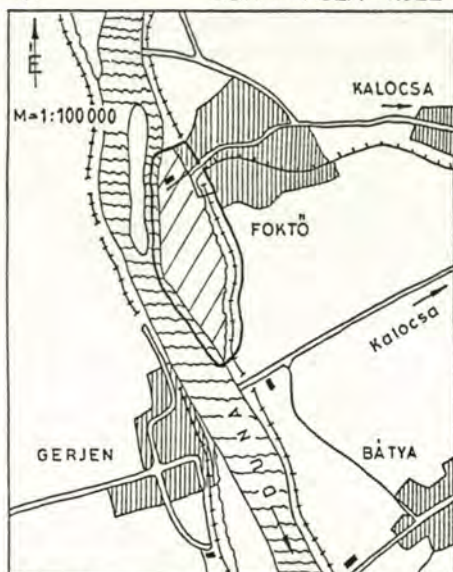
O.D.M.T. '75 (ÓPUSZTASZER) 1975

M=1:20 000

Helyi kiadás

18.

DUNA-TISZA-KÖZE



AKADÉMIAI-ERDŐ

MNTI 76-49

M=1:10 000/1m H:1976.I.

3000 pld.

19.

DUNA-TISZA-KÖZE



HÓKONY

MNTI 76-71

M=1:20 000/1m

H:1976.II.

4000 pld.

20.

DUNA-TISZA-KÖZE



SZIKRA

MNTI 75-71

M=1:20 000/1m

H:1976.IV.

4000 pld.

21.

DUNA-TISZA KÖZE



ÓPUSZTASZER

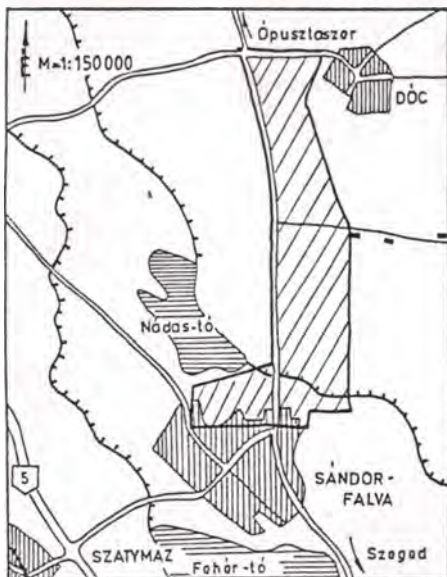
1978

M=1:20000

Helyi kiadás

22.

DUNA-TISZA KÖZE



SÁNDORFALVA

1978

M=1:20000

Helyi kiadás

23.

DUNA-TISZA KÖZE



DARVAS-ERDŐ

MNTI 78-12

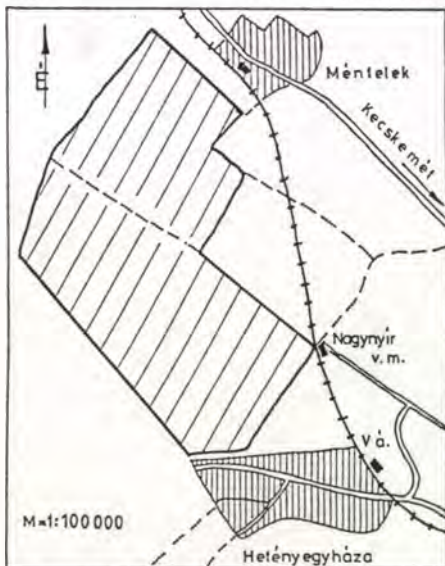
M=1:20000

3000 pld.

H: 1977. X.

24.

DUNA-TISZA KÖZE



NYIRI-ERDŐ

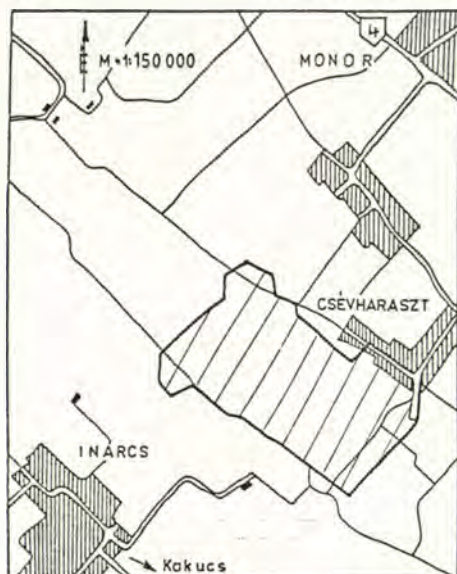
MNTI 78-138

M=1:20000/2,5m H: 1978. V.

3000 pld.

25.

DUNA-TISZA KÖZE



PÓTHARASZTI

MNTI 79-22

M=1:13300

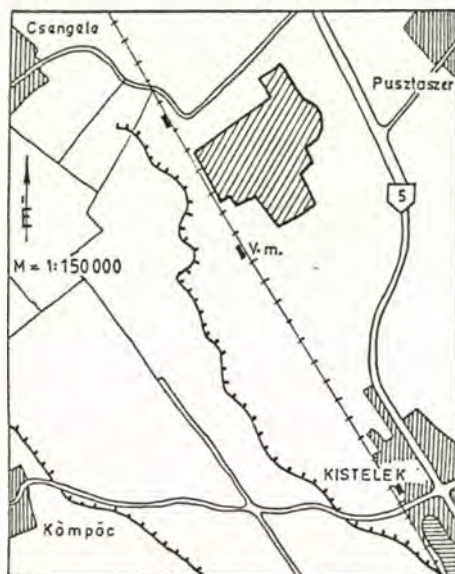
3000 pld.

H: 1978. XI-XII.

Töves móratarány falirat!

26.

DUNA-TISZA KÖZE



KÖMPÖC (Fekete-halom)

MNTI 79-88

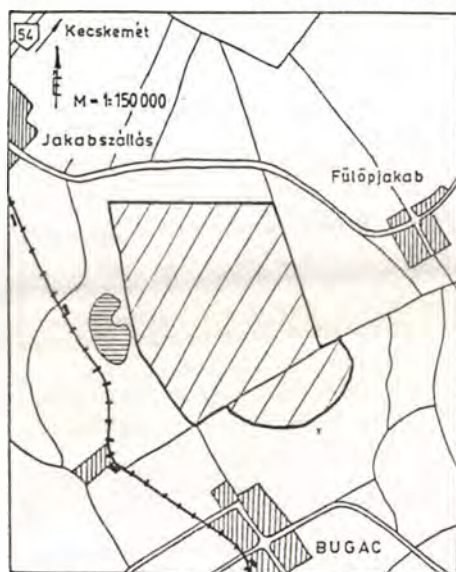
M=1:15000/2m

3000 pld.

H: 1978. XI-XII.

27.

DUNA-TISZA KÖZE



KISA SZONY-ERDŐ

MNTI 79-88

M=1:20000/2m

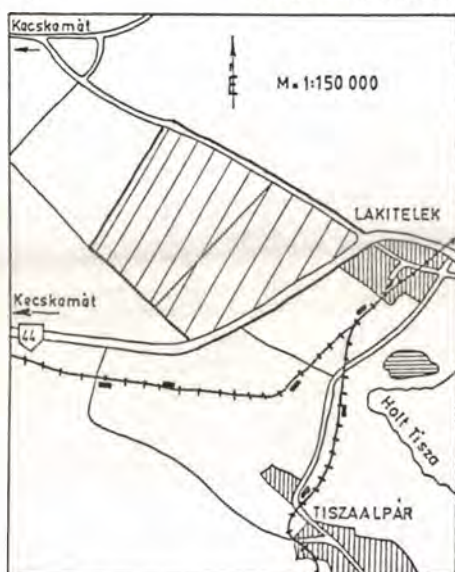
3000 pld.

H: 1979. III.

O.V.B. '79

28.

DUNA-TISZA KÖZE



SZIKRA - Rószben uny. -

MNTI 80-30

M=1:20000/2m

4000 pld.

H: 1979. VII-VIII.



29. DUNA-TISZA KÖZE



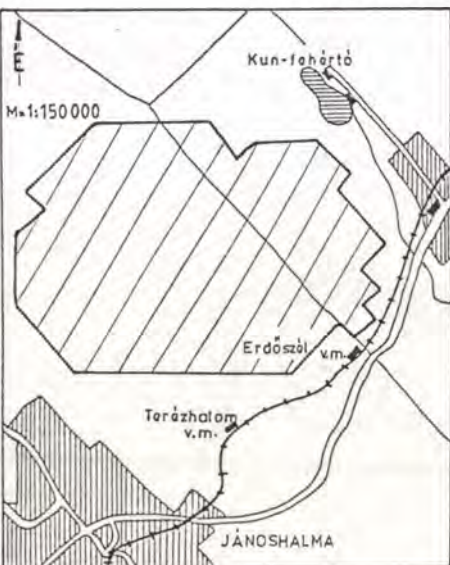
**PÓTHARASZTI** MNTI 81-22  
 M=1:15000/1 m és M=1:10000/1 m 8000 ill. 4000 pld.  
 H: 1980. X-XII.  
 „POSTÁS KUPA 1981”

30. DUNA-TISZA KÖZE



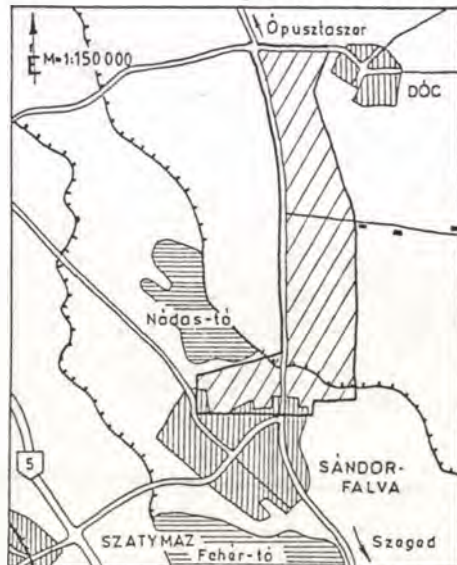
**KÖMPÖC (Fekete-halom)** MNTI 81-84  
 M=1:15000/2 m 8000 pld.  
 H: 1978. XI-XII. UNY.

31. DUNA-TISZA KÖZE



**JÁNOSHALMA** MNTI 81-127  
 M=1:15000/2 m 8000 pld.  
 H: 1981. V-VII.  
 (Nemzetek versenye '81)

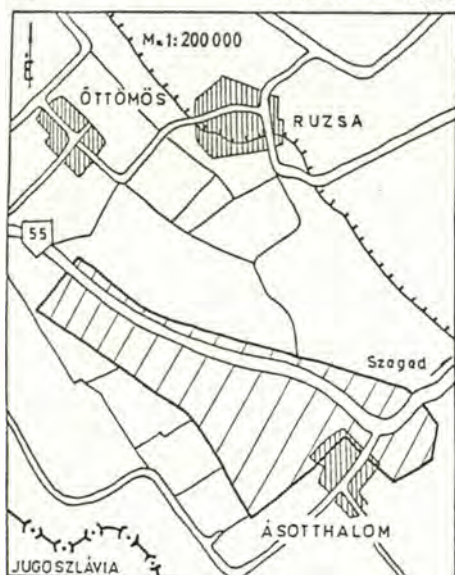
32. DUNA-TISZA KÖZE



**SÁNDORFALVA** MNTI 82-24  
 M=1:20000/1 m 6000 pld.  
 H: 1981

33.

## DUNA-TISZA KÖZE



ÁSOTTHALOM

M=1:15000/1 m

H: 1982

MNTI 83-45

5000 pld.

34.

## DUNA-TISZA KÖZE



KISA SZSZONY ERDŐ

M=1:15000/2 m

H: 1983

(Typo, kupa)

MNTI 84-32

4000 pld

35.

## DUNA-TISZA KÖZE



ÓPUSZTASZER

M=1:15000/2 m

H: 1984

(Az MNTI 84-109 után jelent meg!)

MNTI 84-100

4000 pld.

36.

## DUNA-TISZA KÖZE



ÓPUSZTASZER

M=1:15000/2 m

H: 1984

MNTI 84-109

4000 pld.

UNY.

37. DUNA-TISZA KÖZE



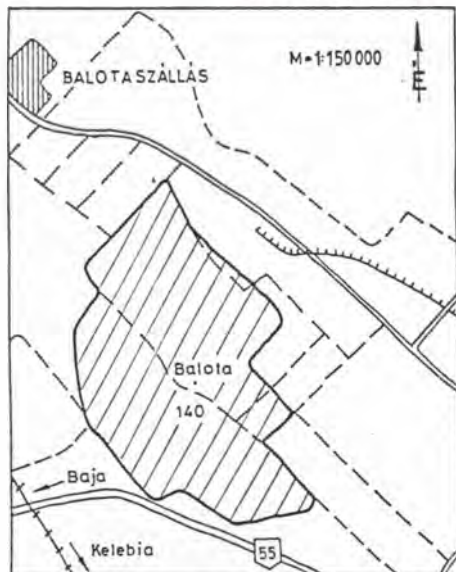
**BODORGYEP**

MNTI 85-60

M=1:15000/1 m H:1985

3000 pld.

38. DUNA-TISZA KÖZE



**BALOTASZÁLLÁS**

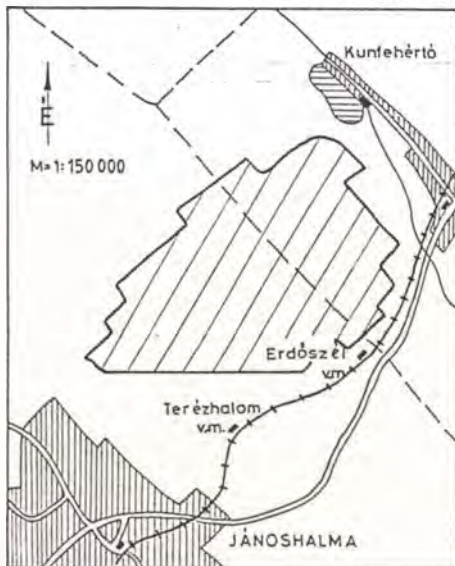
MNTI 85-92

M=1:15000/2 m H:1985

6000 pld.

HUNGÁRIA KUPA 1985

39. DUNA-TISZA KÖZE



**JÁNOSHALMA (Terézhalom)**

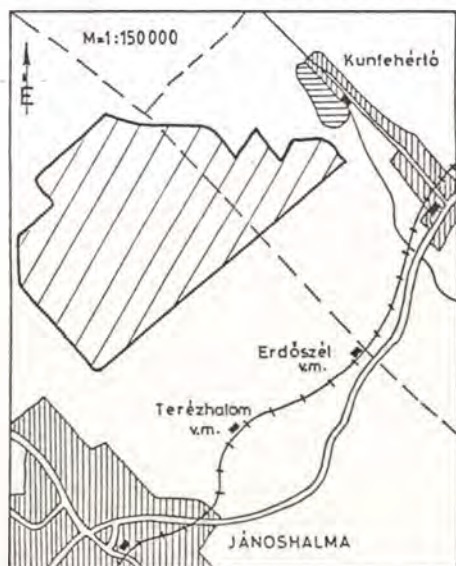
MNTI 85-92

M=1:15000/2 m H:1985

6000 pld.

HUNGÁRIA KUPA 1985

40. DUNA-TISZA KÖZE



**JÁNOSHALMA (Kéleshalom)**

MNTI 85-92

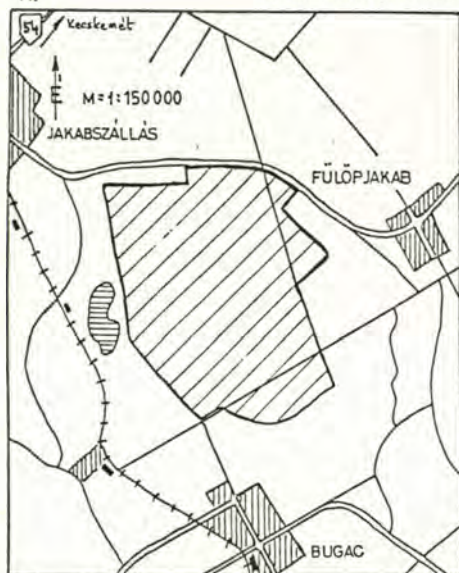
M=1:15000/2 m H:1985

3000 pld.

HUNGÁRIA KUPA 1985

41.

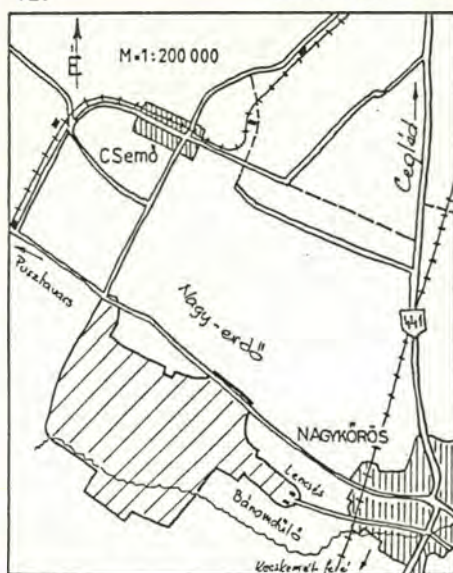
DUNA-TISZA KÖZE



KISASSZONY ERDŐ UNY. MN TÁTI 87-14  
 M=1:15000/2 m H:1983 4000 pld.


42.

DUNA-TISZA KÖZE



NYÁRKÚT KV 701365-1987  
 M=1:15000/1 m H:1987. IV-VI. 6000 pld.






A tájékoztató térképek rendszerbe foglalásához Magyarország területét tájegységekre bontottuk, elsősorban a tájfutó térképek elhelyezkedése szempontjából és néhány összevonástól eltekintve tartottuk magunkat a "Tájékoztató futás kiskönyvtára" sorozat 4. kötetében leírt tájegységekhez.

A tájegységek számozását általában nyugatról - keletre ill. északról - délre haladva határoztuk meg, az alábbiak szerint:



- |  |   |
|--|---|
| 1. Sopron-Kőszegi hegység                  | 13. Mecsek-Villányi hegység               |
| 2. Vasi-Zalai dombvidék                    | 14. Börzsöny hegység                      |
| 3. Kis Alföld                              | 15. Cserhát                               |
| 4. Bakony                                  | 16. Karancs-Medves                        |
| 5. Balatonfelvidék és a Keszthelyi hegység | 17. Mátra hegység                         |
| 6. Vértes hegység                          | 18. Bükk hegység és az Ó-Bükk             |
| 7. Velencei hegység                        | 19. Aggtelek - Cserhát                    |
| 8. Gerecse - Gete                          | 20. Zempléni hegység                      |
| 9. Pilis hegység                           | 21. Gödöllő és a Cegléd-Berceli dombvidék |
| 10. Budai hegység                          | 22. Duna - Tisza Közé                     |
| 11. Mezőföld                               | 23. Tiszántúl                             |
| 12. Somogy-Tolnai dombvidék                |   |





# TISZÁNTÚL

NYÍRSÉG - HAJDÚSÁG - HORTOBÁGY -  
NAGYKUNSÁG - BÉKÉSI LŐSZHÁTSÁG -  
SÁRRÉT



Erdőpuszta

# LISTAZSIT

Magyarországi Könyvtári Társulás

Könyvtári Szakmai Szolgálat

BUDAPEST




## 23. T I S Z Á N T Ú L

Határai:

Sárospatak - Bodrog - Csehszlovákia  
határa - Szovjetunió határa - román  
határ - Jugoszlávia határa - Tisza -  
- Tokaj - Bodrog - Sárospatak.



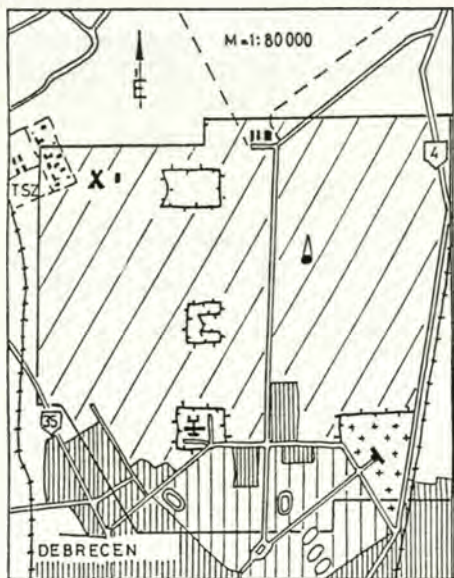


1. Nagyerdő /Két nyomólemezzel/	1966
2. / Bocskai kert /	1966
3. / Guti - erdő /	1967-603-11
4. Parkas erdő	1967
5. É - Alföld 3	1968-603-181
6. Észak Alföld 2 "Szolgálati használatra"	1968-603/182
7. / Bánki erdő / Két nyomólemezzel!	1968
8. Szakszervezeti Kupa	1968
9. Észak - Alföld 4	MNTI 1970
10. Hajdúság 5 /Bánki erdő/	MNTI 1971
11. Nyírség 1 /Baktalórántháza/	MNTI 1971
12. Sóstói - erdő /Két nyomólemezzel/	MNTI 1971
13. Szanazug	MNTI 1972
14. Monostori erdő /Hajdúság/	MNTI 1972
Fekete-fehér nyomás!	
15. Anyási - sziget	MNTI 1973
16. Nagyerdő	MNTI 1973
17. Szanazug	UNY. MNTI 1974-18
18. Apavára	MNTI 1974-65
19. Bakti - erdő	UNY. MNTI 74-65
20. Monostori erdő	HK 1974 MNTI 74-98
21. Bánki erdő	HK 1974 MNTI 74-98
22. Lukaháza	HK 1974 MNTI 74-98
23. Nagyerdő	HK 1974 MNTI 74-98
24. Holt - Körös	MNTI 75-13
25. Ricsikai - erdő	MNTI 75-78
26. Hajdóva	MNTI 75-209
27. Ördöghát	MNTI 76-12

28. S ó s t ó i e r d ő	UNY. MNTI 76-12
Két nyomólemezzel!	
29. F a l u p u s z t a	MNTI 76-112
30. B a k t i - e r d ő	MNTI 77-1
31. F a r k a s - e r d ő	MNTI 77-1
32. B á n k i e r d ő	JAV. UNY. MNTI 77-29
33. Á n y á s i - s z i g e t	UNY. MNTI 77-29
34. N a g y e r d ő	UNY. MNTI 77-29
35. R i c s i k a i - e r d ő	JAV. UNY. MNTI 78-12
SZABOLCS KUPA 1978	
36. P a c	MNTI 78-122
37. A p a v á r a	MNTI 79-22
38. S ó s t ó i - e r d ő	JAV. UNY. MNTI 79-22
39. Á n y á s i s z i g e t Két nyomólemezzel!	JAV. UNY; MNTI 79-22
40. S z a n a z u g	JAV. UNY. MNTI 79-88
41. Ö r d ö n g ő s	MNTI 80-89
42. P a c	JAV. UNY. MNTI 80-89
43. M o n o s t o r i - e r d ő	MNTI 80-89
44. B a k t i e r d ő	MNTI 81-22
45. Ö r d ö g h á t	MNTI 81-47
46. V a s - e r d ő	MNTI 81-47
47. F a n c s i k a	MNTI 82-95
48. P a c	MNTI 83-45
49. H o l t - K ö r ö s 1982	MNTI 83-45
50. N a g y e r d ő	MNTI 83-45
51. H a j d o v a	MNTI 84-32
52. Á n y á s i - s z i g e t	MNTI 84-32
53. L u k a h á z a	MNTI 84-32

54. Szanazug	MNTI 85-14
55. Turai-erdő	MNTI 85-14
56. Lukaháza /Észak/	MNTI 85-60
57. Sóstói-erdő	MNTI 85-60
58. Apavára	MN TÁTI 87-14

1. TISZÁNTÚL



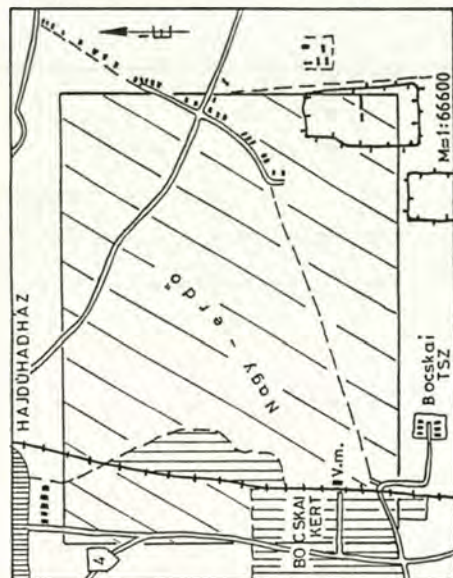
NAGYERDŐ

1966

M=1:25000

H:1966.III-IV.

2. TISZÁNTÚL

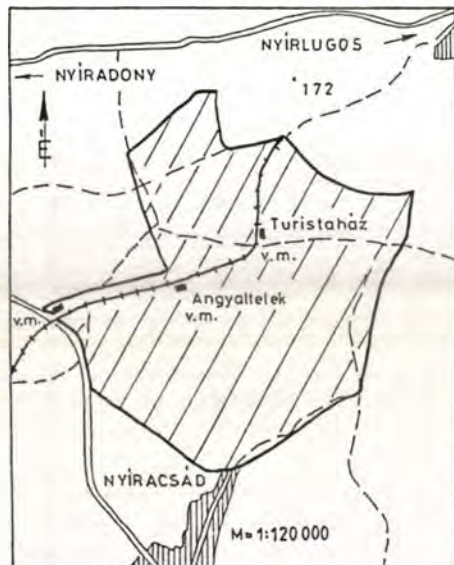


(BOCSKAI-KERT)

1966

M=1:25000

3. TISZÁNTÚL



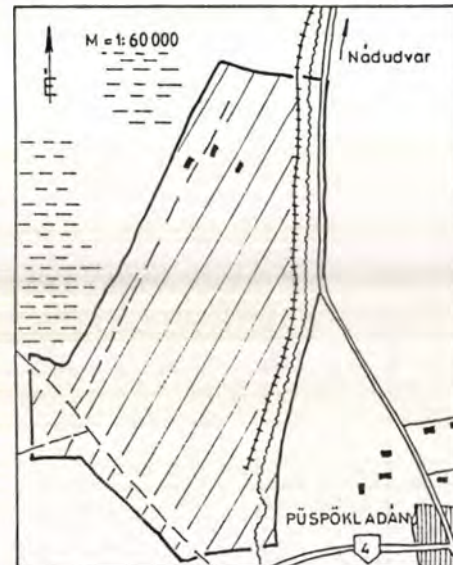
(GUTI-ERDŐ)

1967-603-11

M=1:25000/5m

1000 pld.

4. TISZÁNTÚL



FARKASERDŐ

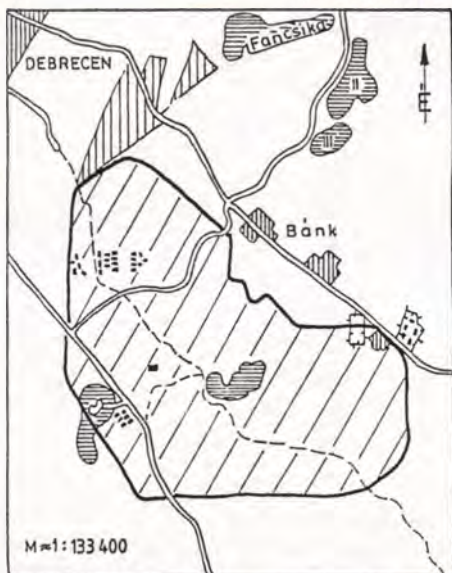
1967

M=1:20000

H:1967.X.7-8.



5. TISZÁNTÚL



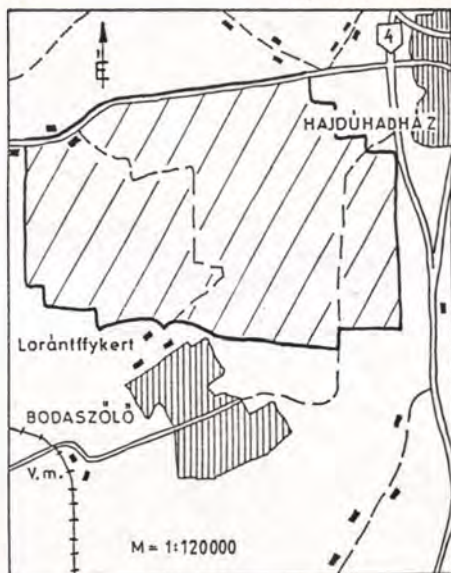
É-ALFÖLD 3

1968-603-181

M=1:25 000

3000 pld.

6. TISZÁNTÚL



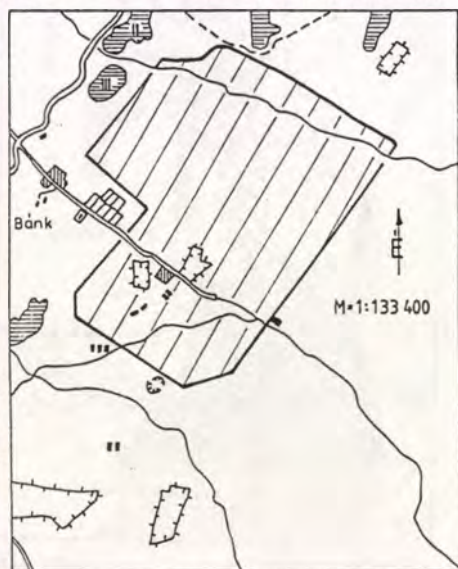
ÉSZAK ALFÖLD 2.

1968-603/182

M=1:25 000 „SZ.H.”

3000 pld.

7. TISZÁNTÚL



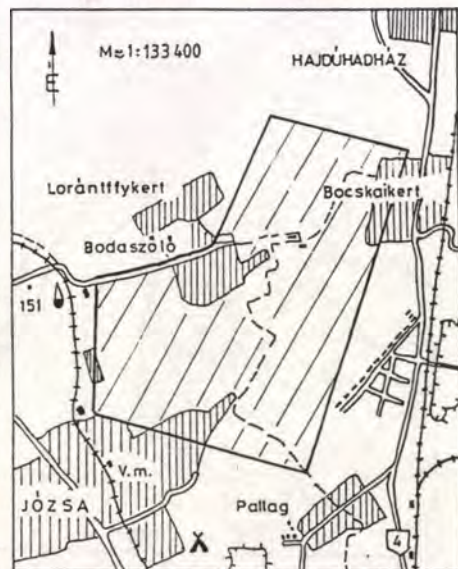
(BÁNKI ERDŐ)

1968

M=1:25 000/5m

H:1968. III-IV.

8. TISZÁNTÚL



SZAKSZERVEZETI KUPA

1968

M=1:25 000/5m

H:1968. III-IV.

9.

TISZÁNTÚL



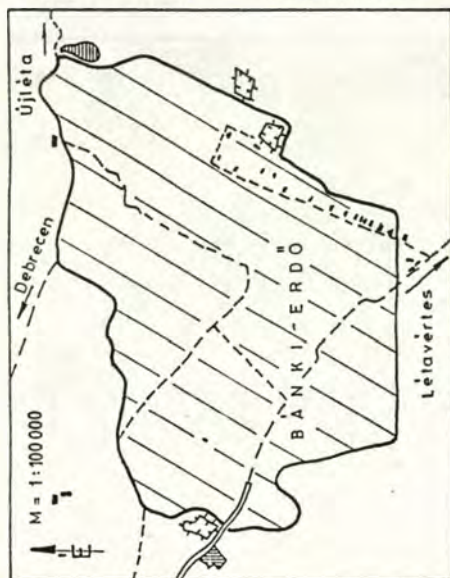
ÉSZAK-ALFÖLD 4

MNTI 1970

M=1:25000/5m H:1970.V. 4000 pld.

10.

TISZÁNTÚL

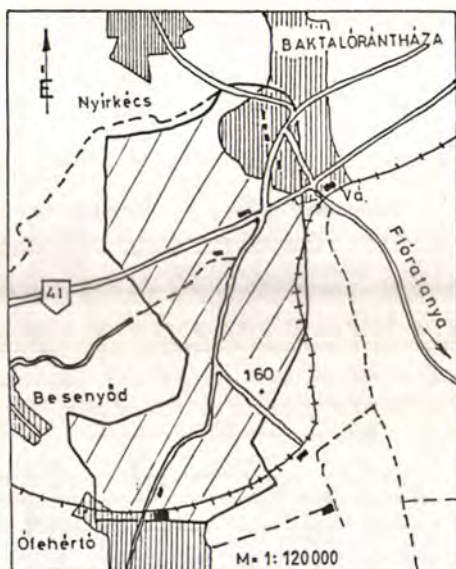


HAJDÚSÁG 5 (BÁNKI ERDŐ) MNTI 1971

M=1:20000/5m H:1971.V. 2000 pld.

11.

TISZÁNTÚL

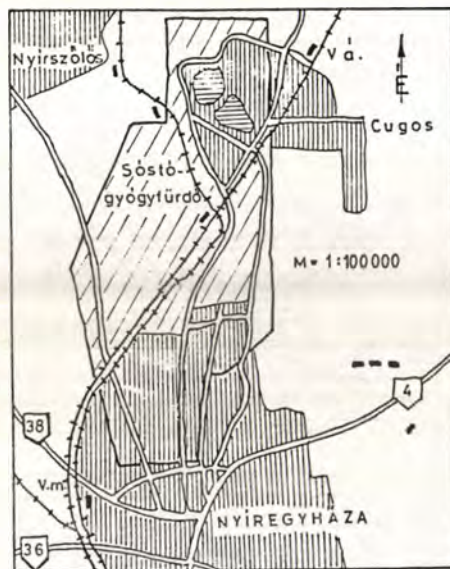


NYÍRSÉG-1 (BAKTALÓRÁNTHÁZA) MNTI 1971

M=1:25000/5m H:1971.III. 2000 pld.

12.

TISZÁNTÚL



SÓSTÓI ERDŐ

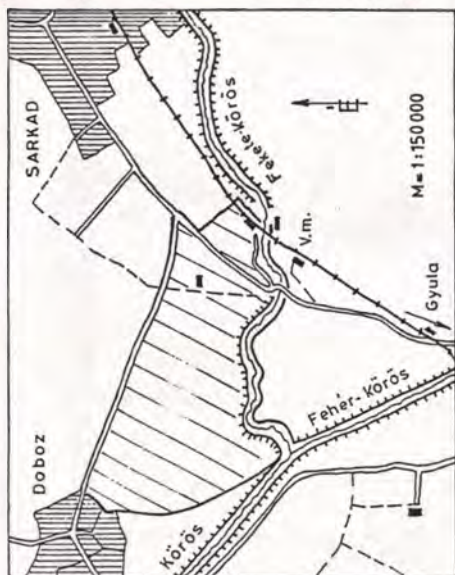
MNTI 1971

M=1:20000

Két nyomólemezzel!

Vízrajz tekete vagy kék színnel.

13. TISZÁNTÚL



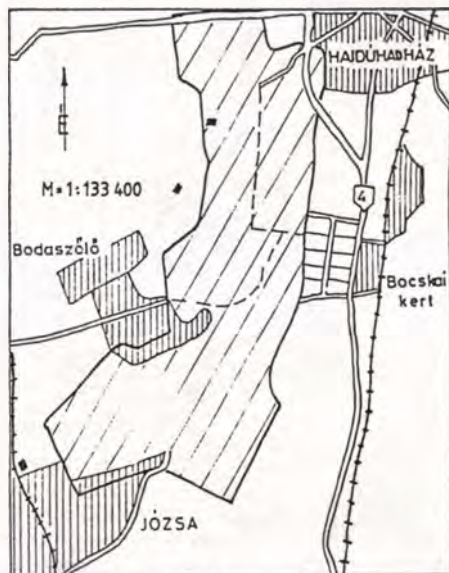
SZANAZUG

MNTI 1972

M=1:20000/1m

400 pld.

14. TISZÁNTÚL



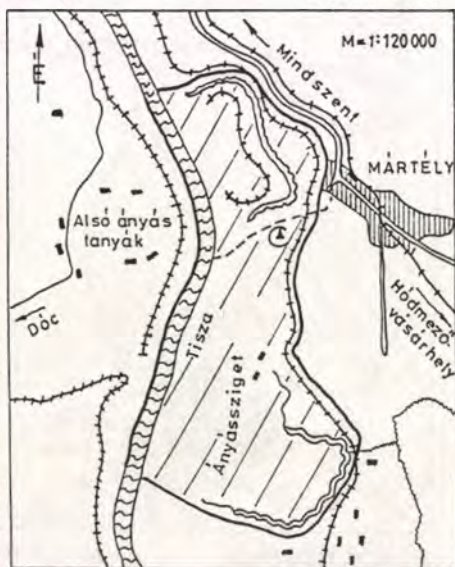
MONOSTORI ERDŐ-HAJDÚSÁG- MNTI 1972

M=1:20000/2,5m H:1972.IV-VI.

400 pld.

Fekete-fehér kiadás

15. TISZÁNTÚL



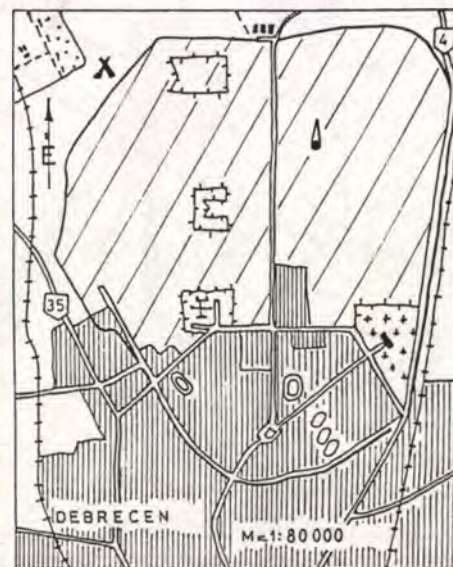
ÁNYÁSI-SZIGET

MNTI 1973

M=1:20000/1m

H:1973.III-IV. 2000 pld.

16. TISZÁNTÚL



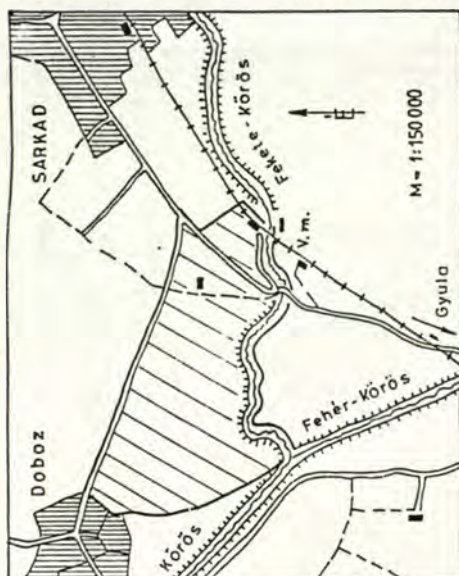
NAGYERDŐ

MNTI 1973

M=1:20000/0,25-5m H:1972.IX-XII. 4000 pld.

17.

TISZÁNTÚL



SZANAZUG

UNY.

MNTI 1974-18

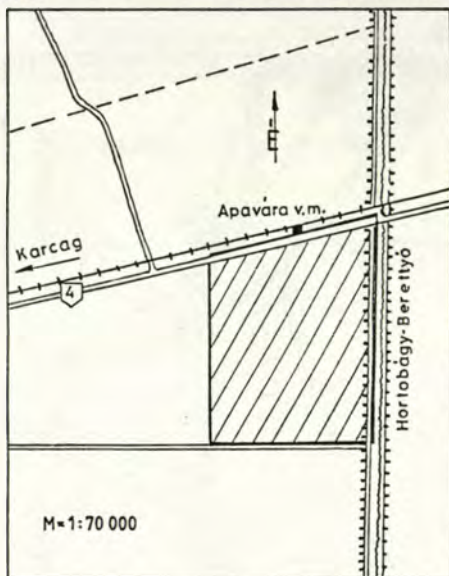
M=1:20000/1m

H:1972.VI.

1500 pld.

18.

TISZÁNTÚL



APAVÁRA

MNTI 1974 - 65

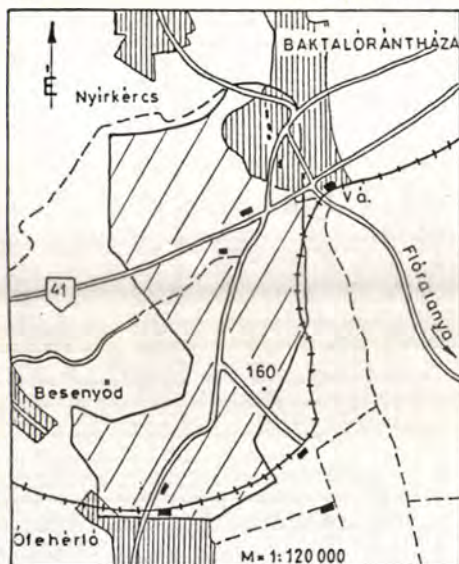
M=1:20000/2,5 m

H:1974.I.

2000 pld.

19.

TISZÁNTÚL



BAKTI-ERDŐ

UNY.

MNTI 74-65

M=1:25000/5 m

H:1971.III.

2000 pld.

20.

TISZÁNTÚL



MONOSTORI-ERDŐ

MNTI 74-98

M=1:20000/2m

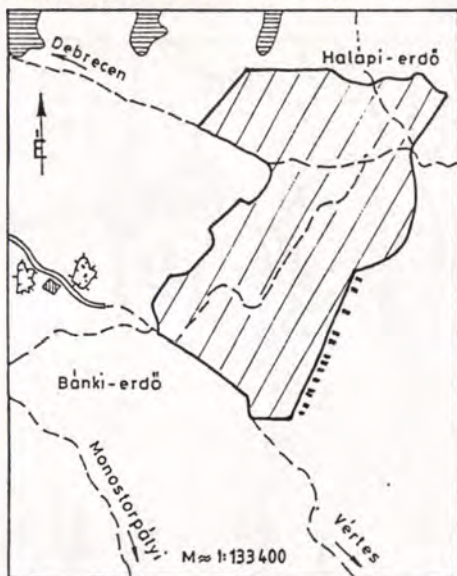
H:1974.V.

6000 pld.

HUNGÁRIA KUPA 1974.

21.

TISZÁNTÚL



BÁNKI ERDŐ

MNTI 74-98

M=1:20000/5m

H:1974.IV. 3000 pld.

HUNGÁRIA KUPA 1974.

22.

TISZÁNTÚL



LUKAHÁZA

MNTI 74-98

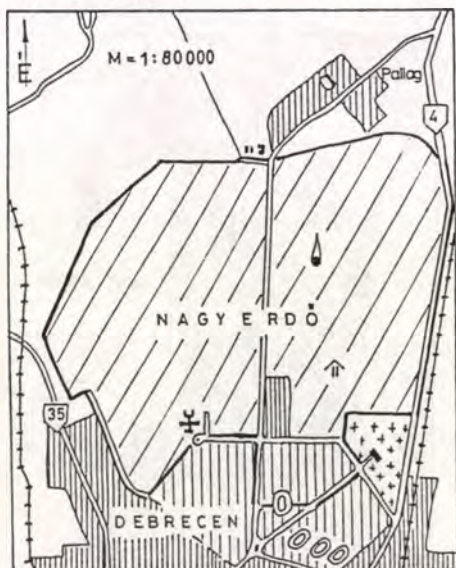
M=1:20000/5m

H:1974.IV. 3000 pld.

HUNGÁRIA KUPA 1974.

23.

TISZÁNTÚL



NAGYERDŐ

MNTI 74-98

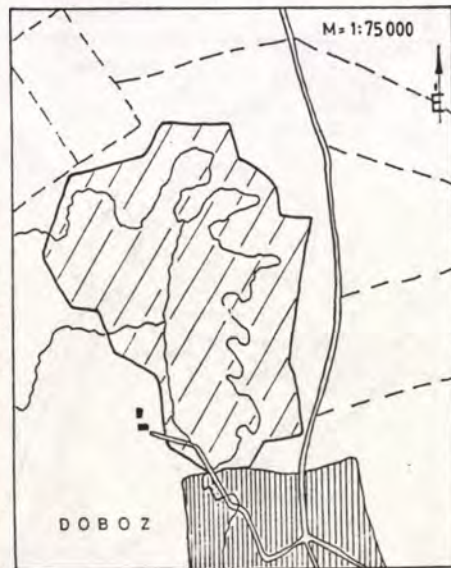
M=1:20000/2,5m

H:1974.III. 6000 pld.

HUNGÁRIA KUPA 1974.

24.

TISZÁNTÚL



HOLT-KÖRÖS

MNTI 75-13

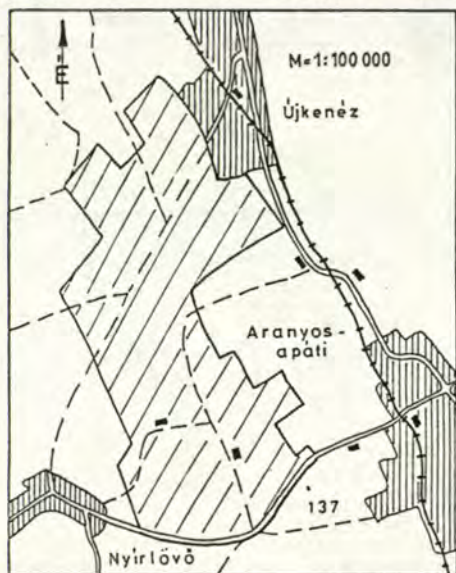
M=1:20000/1m

H:1974.VIII.

3000 pld.

25.

TISZÁNTÚL



RICSIKAI-ERDŐ

MNTI 75-78

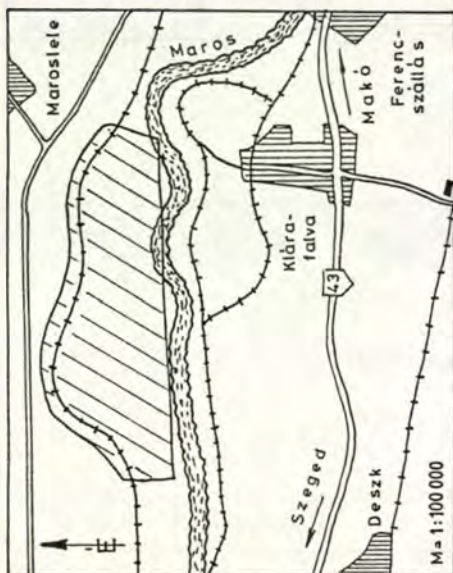
M=1:20000/2m

H: 1974

3000 pld.

26.

TISZÁNTÚL



HAJDOVA

MNTI 75-209

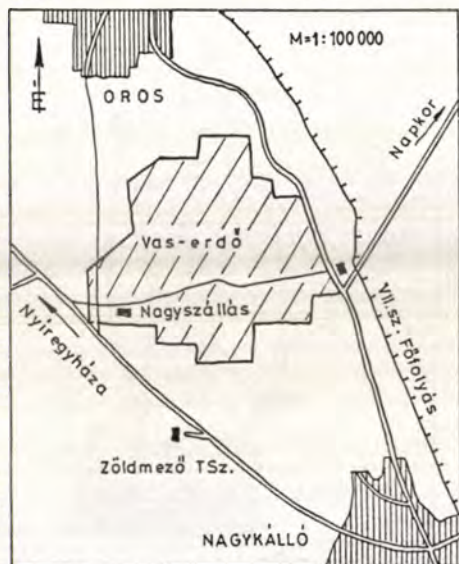
M=1:20000/1m

H: 1975

3000 pld.

27.

TISZÁNTÚL



ÖRDÖGHÁT

MNTI 76-12

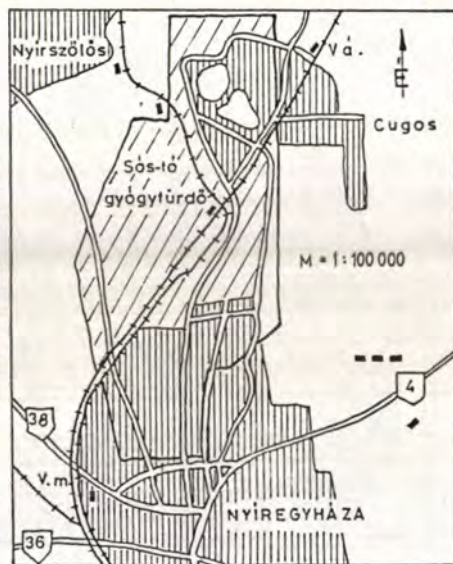
M=1:20000/1m

H: 1975. XII.

3000 pld.

28.

TISZÁNTÚL



SÓSTÓI ERDŐ

MNTI 76-12

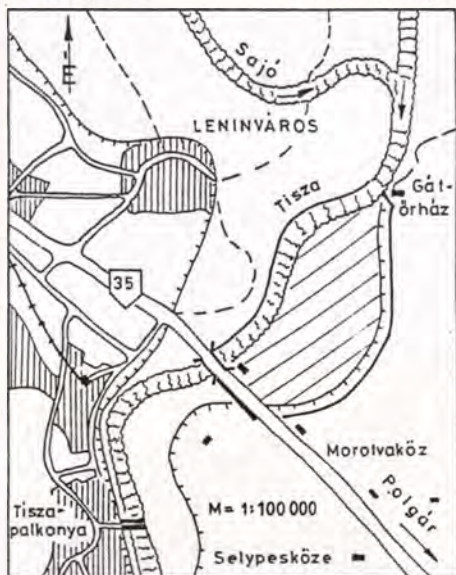
M=1:20000

UNY:1971

6000 pld.

29.

TISZÁNTÚL



FALUPUSZTA

MNTI 76-112

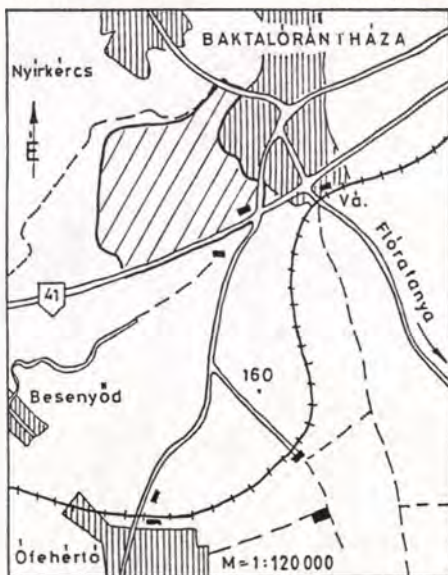
M=1:20000/1 m

H:1976.VI.

3000 pld.

30.

TISZÁNTÚL



BAKTI-ERDŐ

MNTI 77-1

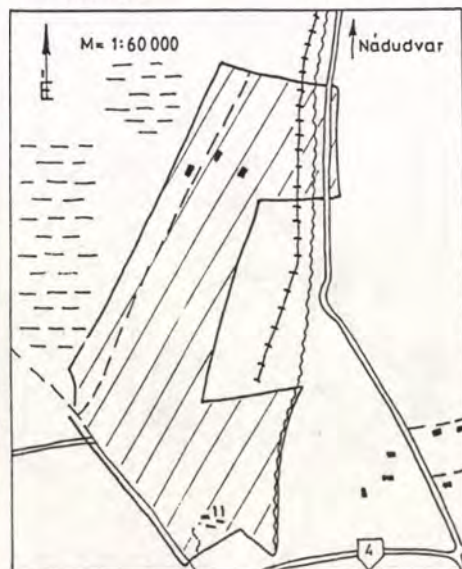
M=1:15000/2 m

H:1976.XII.

3000 pld.

31.

TISZÁNTÚL



FARKAS-ERDŐ

MNTI 77-1

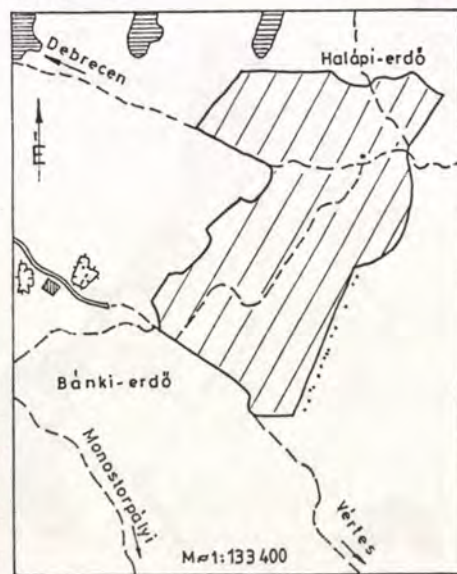
M=1:20000/2 m

H:1976.VI.

3000 pld.

32.

TISZÁNTÚL



BÁNKI ERDŐ

MNTI 77-29

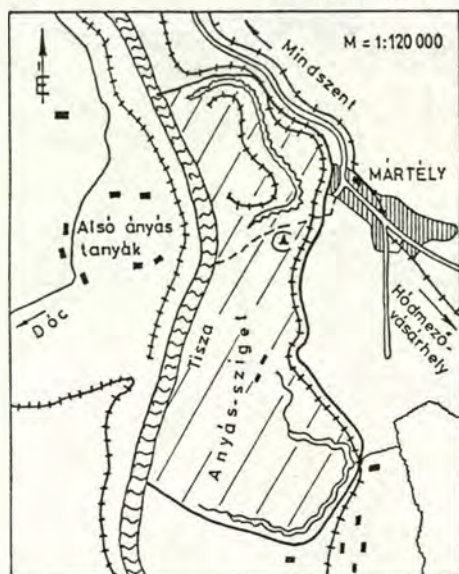
M=1:20000/5 m

H:1976.XII.

3000 pld.

33.

TISZÁNTÚL

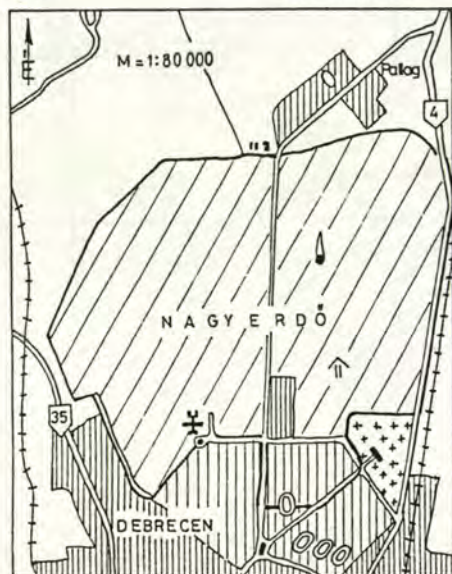


ÁNYÁSI-SZIGET UNY. MNTI 77-29

M=1:20 000/1m H:1973. III-IV. 3000 pld.

34.

TISZÁNTÚL

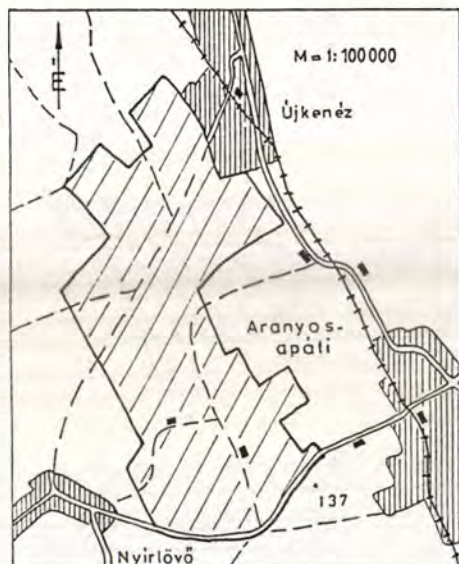


NAGYERDŐ UNY. MNTI 77-29

M=1:20 000/2,5m H:1974. III. 3000 pld.

35.

TISZÁNTÚL



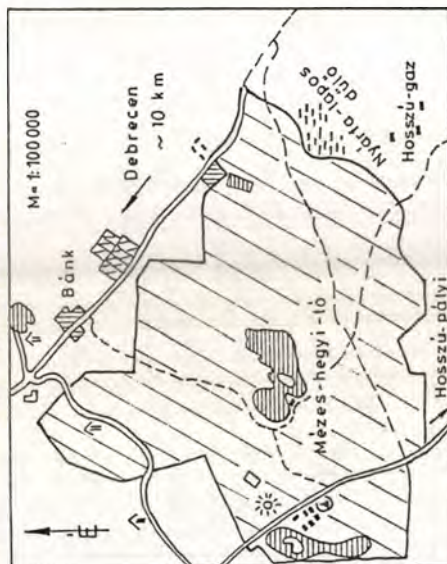
RICSIKAI-ERDŐ JAV. UNY. MNTI 78-12

M=1:20 000/2m H:1974 3000 pld.

SZABOLCS KUPA 1978.

36.

TISZÁNTÚL



PAC

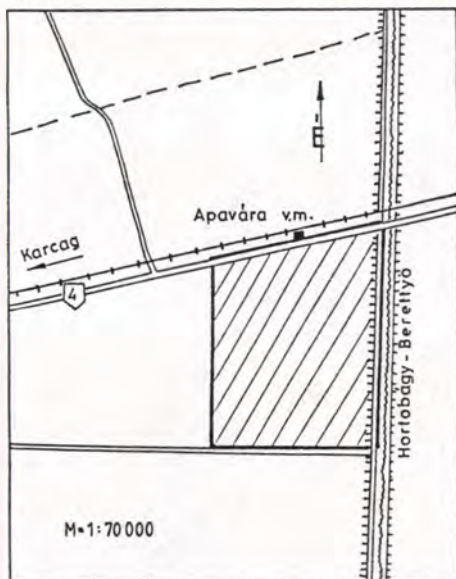
MNTI 78-122

M=1:20 000/1m H:1978. IV. 3000 pld.



37.

TISZÁNTÚL



APAVÁRA

MNTI 79-22

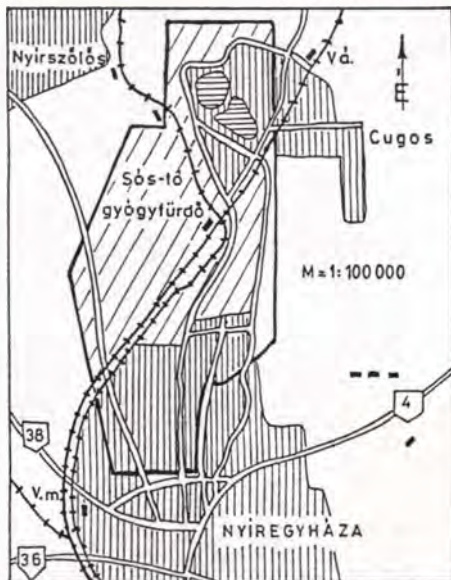
M=1:15 000/1m

H: 1978. XI.

3000 pld.

38.

TISZÁNTÚL



SÓSTÓI ERDŐ

JAV. UNY.

MNTI 79-22

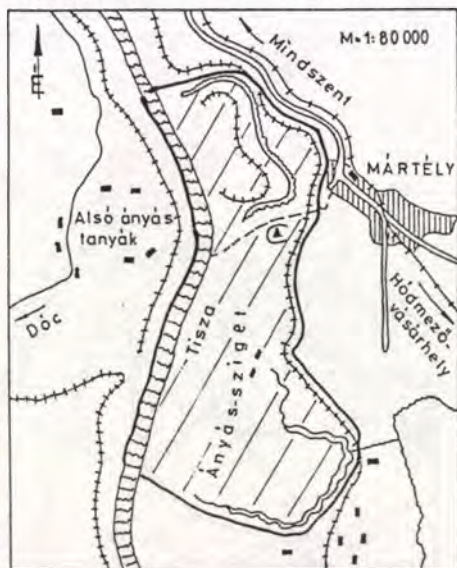
M=1:20 000/1m

H: 1971

3000 pld.

39.

TISZÁNTÚL



ÁNYÁSI-SZIGET

JAV. UNY.

MNTI 79-22

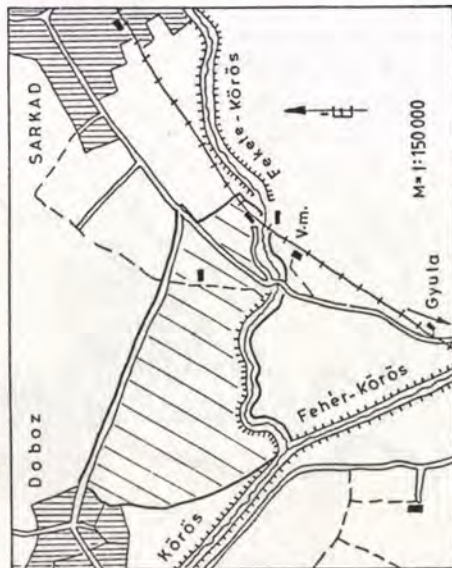
M=1:20 000/1m

H: 1978. X-XI.

3000 pld.

40.

TISZÁNTÚL



SZANAZUG

JAV. UNY.

MNTI 79-88

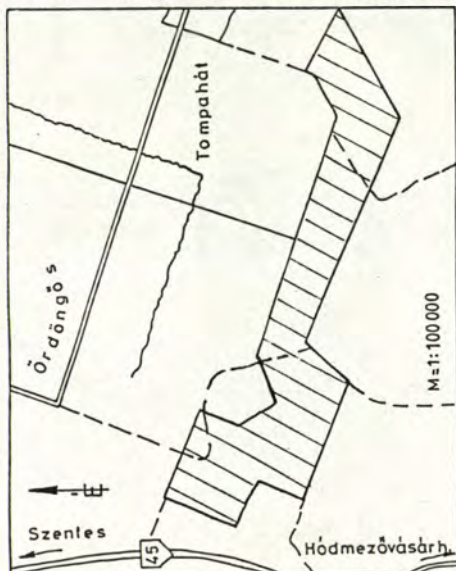
M=1:20 000/1m

H: 1972. VI.

3000 pld.

41.

TISZÁNTÚL



ÓRDÖGÖS

MNTI 80-89

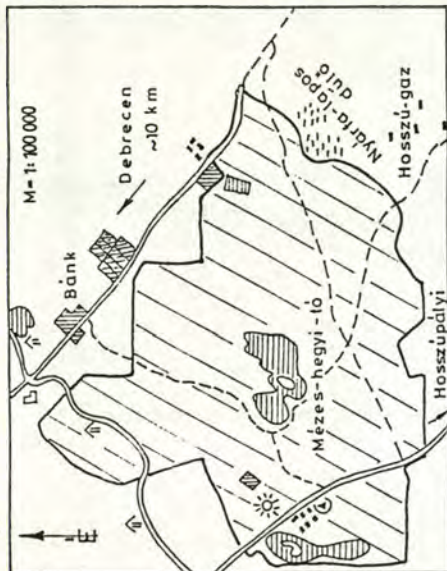
M=1:20 000/1m

H:1980.II.

6000 pld.

42.

TISZÁNTÚL



PAC

JAV. UNY.

MNTI 80-89

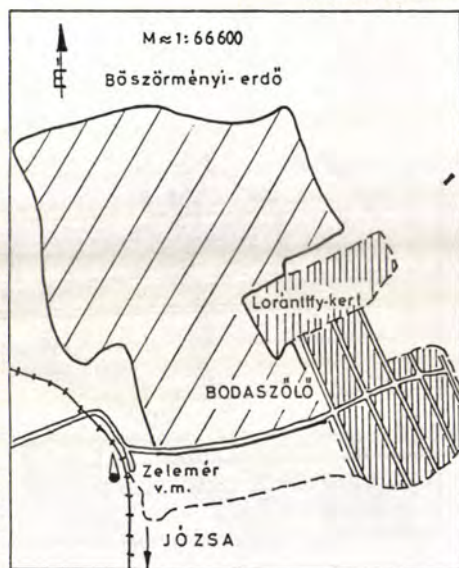
M=1:20 000/1m

H:1978.IV.

3000 pld.

43.

TISZÁNTÚL



MONOSTORI-ERDŐ

MNTI 80-89

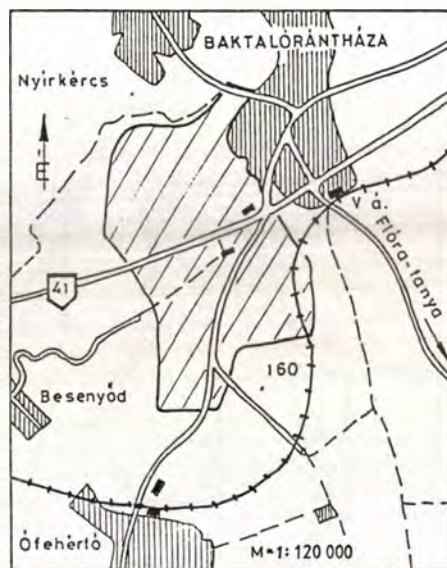
M=1:20 000/2 m

H:1979. XI-XII.

3000 pld.

44.

TISZÁNTÚL



BAKTI ERDŐ

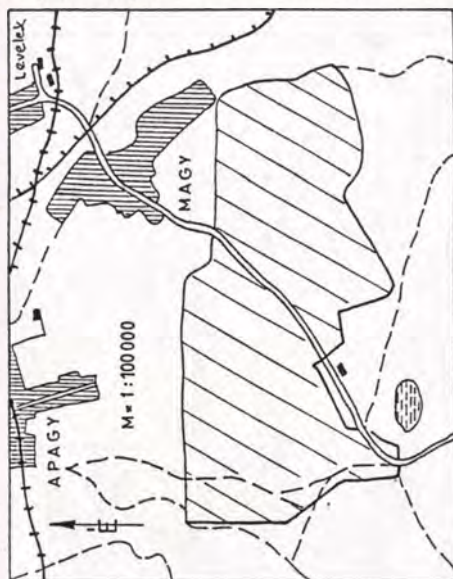
MNTI 81-22

M=1:15 000/1m

4000 pld.

45.

TISZÁNTÚL



ÖRDÖGHÁT

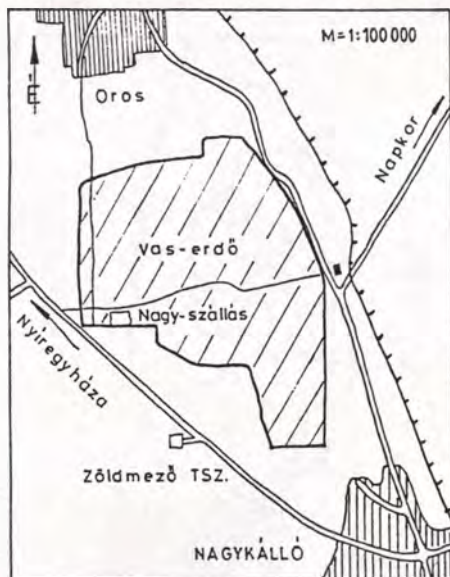
MNTI 81-47

M=1:20000/1m

H: 1980. II-III. 4000 pld.

46.

TISZÁNTÚL



VAS-ERDŐ

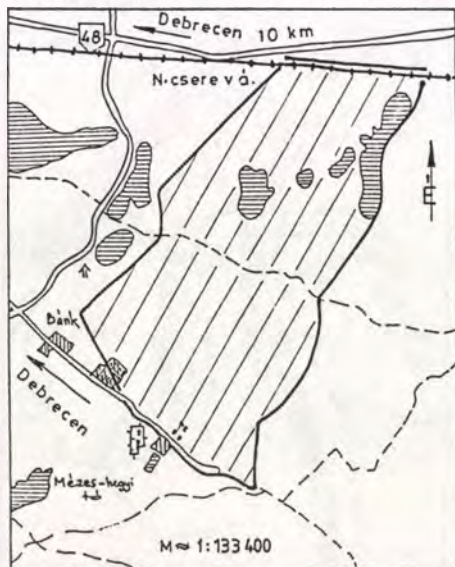
MNTI 81-47

M=1:20000/1m

H: 1980. II-IV. 8000 pld.

47.

TISZÁNTÚL



FANCSIKA

MNTI 82-95

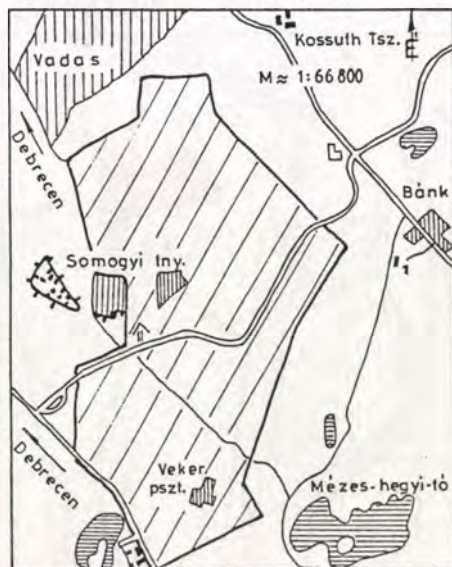
M=1:15000/1m

H: 1981

4000 pld.

48.

TISZÁNTÚL



PAC

MNTI 83-45

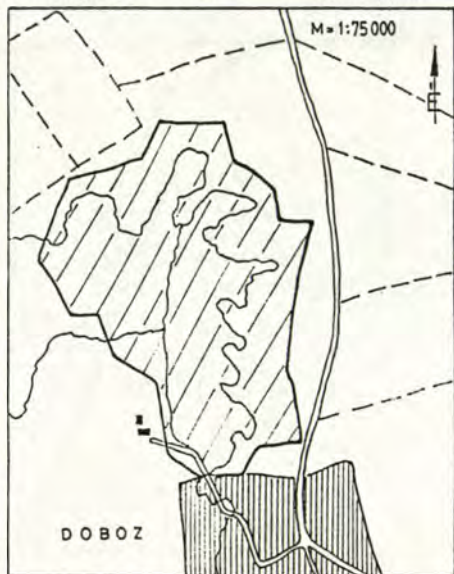
M=1:15000/1m

H: 1983

5000 pld.

49.

TISZÁNTÚL



HOLT-KÖRÖS

1982

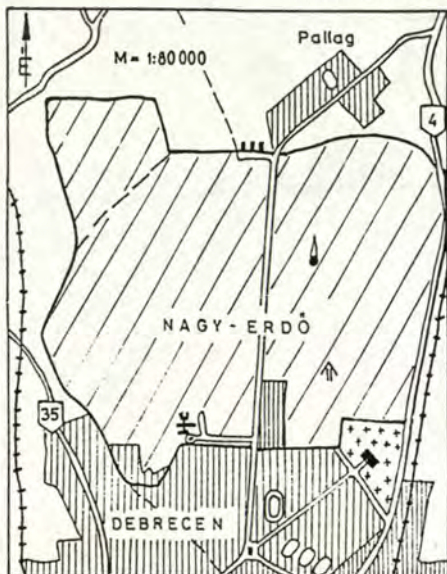
MNTI 83-45

M=1:15000/1m

5000 pld.

50.

TISZÁNTÚL



NAGYERDŐ

MNTI 83-45

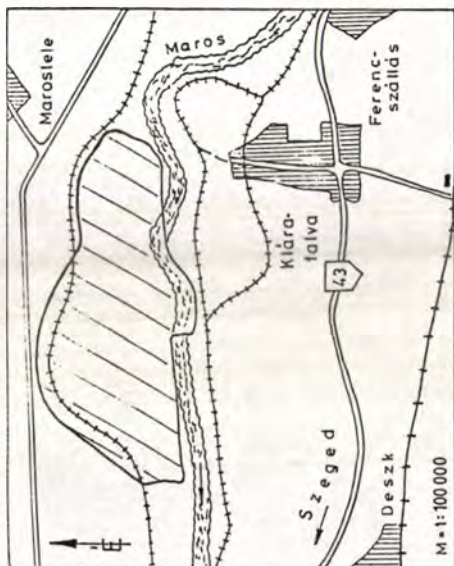
M=1:15000/1m

H:1982

5000 pld.

51.

TISZÁNTÚL



HAJDÓVA

MNTI 84-32

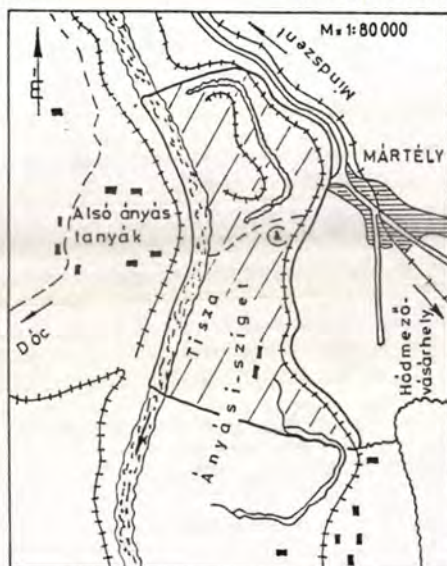
M=1:15000/1m

H:1983

4000 pld.

52.

TISZÁNTÚL



ÁNYÁSI-SZIGET

MNTI 84-32

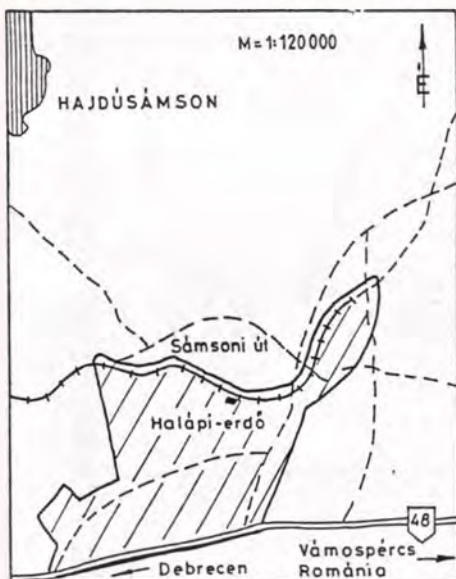
M=1:15000/1m

H:1983

4000 pld.

53.

TISZÁNTÚL



LUKAHÁZA

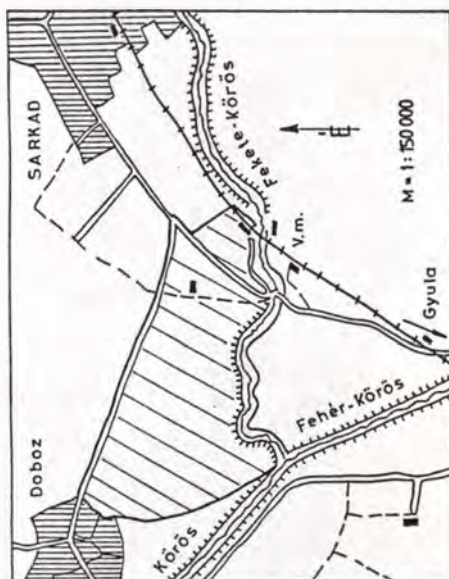
MNTI 84-32

M=1:15000/2 m

H:1983.X. 4000 pld.

54.

TISZÁNTÚL



SZANAZUG

MNTI 85-14

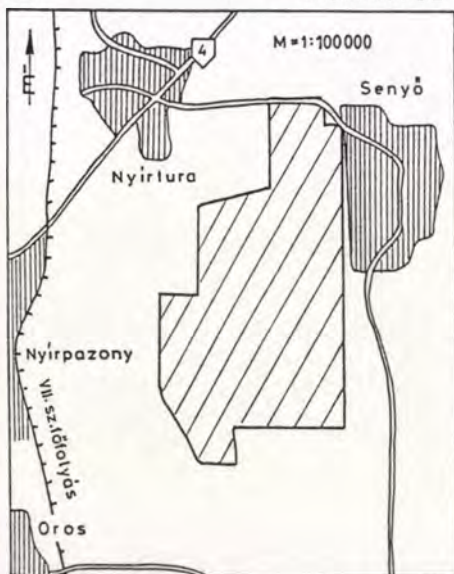
M=1:15000/1 m

H:1984

4000 pld.

55.

TISZÁNTÚL



TURAI-ERDŐ

MNTI 85-14

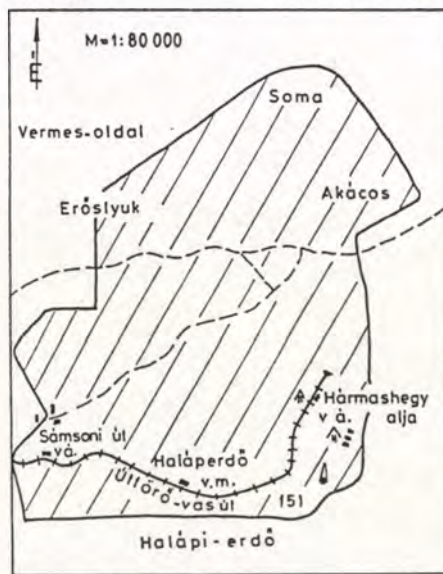
M=1:15000/2 m

H:1984

4000 pld.

56.

TISZÁNTÚL



LUKAHÁZA (ÉSZAK)

MNTI 85-60

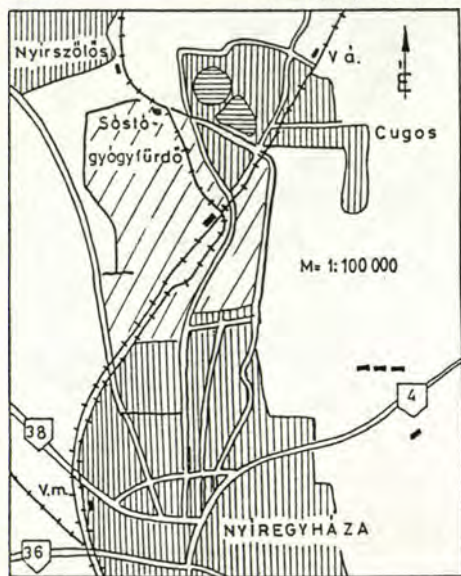
M=1:15000/2 m

H:1984.XI.

3000 pld.

57.

TISZÁNTÚL



SÓSTÓI-ERDŐ

MNTI 8560

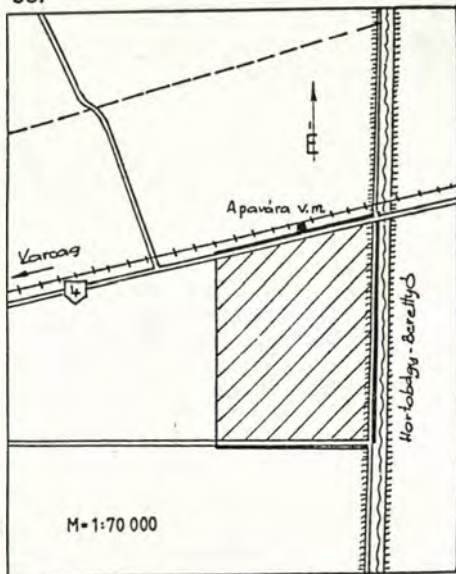
M=1:15000/5 m

H: 1984

3000 pld.

58.

TISZÁNTÚL



APAVÁRA

MN TÁTI 87-14

M=1:15000/1 m

H: 1985-86

4000 pld.

A tájékozódási térképek rendszerbe foglalásához Magyarország területét tájegységekre bontottuk, elsősorban a tájfutó térképek elhelyezkedése szempontjából és néhány összevonástól eltekintve tartottuk magunkat a "Tájékozódási futás kiskönyvtára" sorozat 4. kötetében leírt tájegységekhez.

A tájegységek számozását általában nyugatról - keletre ill. északról - délre haladva határoztuk meg, az alábbiak szerint:



- |  |   |
|--|---|
| 1. Sopron-Kőszegi hegység                  | 13. Mecsek-Villányi hegység               |
| 2. Vasi-Zalai dombvidék                    | 14. Börzsöny hegység                      |
| 3. Kis Alföld                              | 15. Cserhát                               |
| 4. Bakony                                  | 16. Karancs-Medves                        |
| 5. Balatonfelvidék és a Keszthelyi hegység | 17. Mátra hegység                         |
| 6. Vértes hegység                          | 18. Bükk hegység és az Ó-Bükk             |
| 7. Velencei hegység                        | 19. Aggtelek - Cserhát                    |
| 8. Gerecse - Gete                          | 20. Zempléni hegység                      |
| 9. Pilis hegység                           | 21. Gödöllő és a Cegléd-Berceli dombvidék |
| 10. Budai hegység                          | 22. Duna - Tisza Köze                     |
| 11. Mezőföld                               | 23. Tiszántúl                             |
| 12. Somogy-Tolnai dombvidék                |   |

