

**A turisztikai tájékozódástól a tájfutásig
Kolozsváron
(1950 – 2005)**

Történeti áttekintés, szubjektív beütésekkel


**Összeállította
László F. Csaba**

Kolozsvár 2005



Tartalomjegyzék

In memoriam (Előszó helyett)	3
Ókor és „sötét középkor”	7
Újkor és legújabb kor	15
A Kolozsvár Kupa története	21
Epilógus	29
De la orientare turistică la orientare sportivă în Cluj (1950-2005)	
Rezumat în limba română	31
Mellékletek:	
1. Az 1969 évi megyei versenynaptár	39
2. A tájékozdási szakosztállyal rendelkező kolozsvári sportegyesületek jegyzéke (1950-2001)	41
3. Kolozsvár tájfutó élsportolói	41
4. Kolozsvár tájfutó szakemberei	45
5. A kolozsvári tájfutó térképek jegyzéke és főbb adatai	47



IN MEMORIAM

(Előszó helyett)

Elszoruló torokkal kezdtem e füzetecske összeállításához, hisz azok közül, akikről ezen írás szól sokan már nincsenek közöttünk. Fájdalmasan sokan örökre eltávoztak, de a külföldre, vagy más városba települtek száma is jelentős. Mindkét fajta veszteség halmozottan nyilvánul meg egy olyan sportágban, ahol – jellegénél fogva – minden fejre, minden lábra, de főleg minden szívre szükség van.

Tehát egyre fogyunk. Az új sporttörvény felszámolta a normatív támogatásokat, de a szponzorálási törvény sem kedvez egy olyan sportágnak, ahol a reklámozásnak semmi haszna sincs. Magasszintű versenysportra így csak a tehetősebbeknek van lehetősége. 2005-re a tájfutás Kolozsváron családias jelleget öltött. A „tájfutó dinasztiák” családtagjai, ismerősei, valamint a közeli megyékben élő barátaink gyűlnek össze egy-egy helyi versenyen, no meg persze a fanatikus, de már korosodó „magányos farkasok”.

A Pro Orientare Társaság próbálkozik több-kevesebb sikerrel népszerűsíteni a sportágot. Rendezvénysorozatai egyedüli eredménye, hogy ma Kolozsváron már sokan tudnak a tájfutásról, gyerekek, szülők tanárok egyaránt. A rendszeres sportoláshoz szükséges vonzerő hiánya azonban nagyon lecsökkenti az utánpótlás biztosításának esélyeit.

Volt tehát dicső mult, és van egy kérdőjelelkekben bővelkedő jelen. E füzetecske célja: emlékezés a „szép időkre”, és annak felidézésével biztatni e sportág sikeréért ma (is) munkálkodókat, sportolókat, szakembereket, besegítőket egyaránt. Az „újszülöttekkel” pedig megismertetni a „dicső elődök” neveit, munkáját, a turisztikai tájékozódásnak tájfutássá alakítását Kolozsváron. Ugyanakkor emléket is szeretnénk állítani minazoknak, akik már sohasem lehetnek közöttünk, de akik nélkül nem lett volna „dicső mult”.

Álljon itt nevük örök emlékül!

Binder Lajos
Bokor József
Csoltkó Lajos
Dénes Dezső
Juhász Máté
Kiss Márta
Kovács Ferenc
László Péter
Módi Pál
id.Páska Vilmos
Szalay Miklós
Tordai Zádor
Vigh Tibor
id.Vura Lajos
Zelenka Károly
László Péter

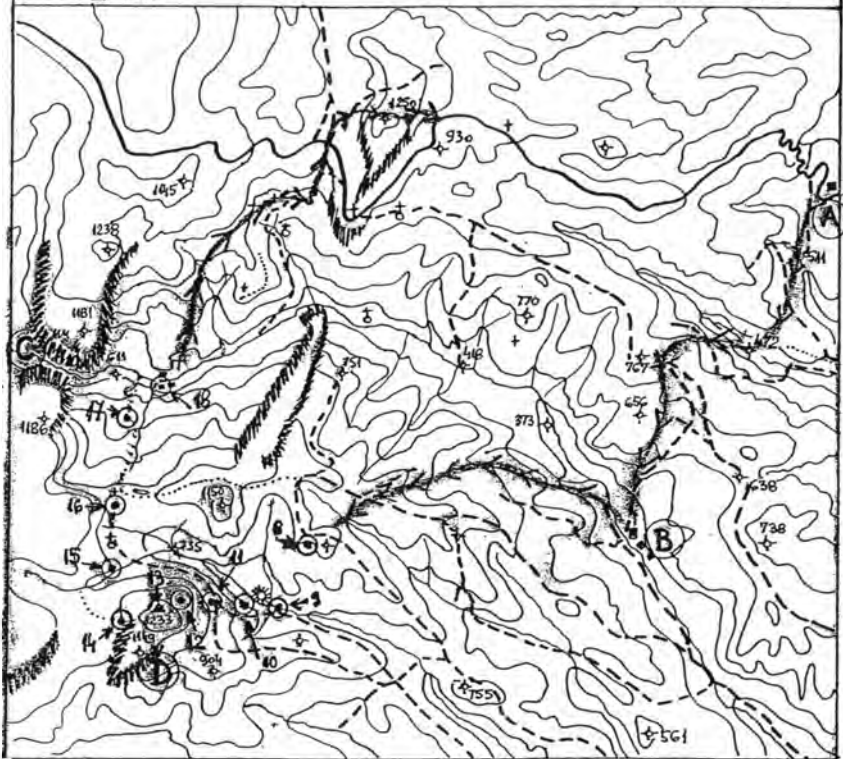
Bogdanovics Pál
Bonțideanu Leontin
Décsei Árpád
Horváti Péter
Kiss István
Klein István
Kulcsár István
id.Marton Sándor
Nászta Viktor
Rindt Rudolf
Szántai (Pölnitz) Éva
Verestói Elemér
Voişeanu Gheorghe
Zakariás István

CUPA ALPINIST R.P.R.

MŢI TRASCĂULUI

22-24 VĂ 1961

SCARA 1:75.000



1 sz. ábra Sziklamászó próbával egybekötött tájékozódási verseny útvonala.
(A térképen látható az első nappali szakasz 8...18 pontjainak elhelyezése.)

Ókor és „sötét középkor”

Az emlékezés* 1950 szeptemberét jelöli meg az első kolozsvári tájékozdási verseny dátumául, helyszínéül pedig a Bükk-erdő Feleki-tető alatti részét. Rendezője a Turistahivatal.

Ez volt tehát a kolozsvári „Nagy Bumm”, három évre az első romániai verseny, a Dávidházi Kálmán által rendezett Zaránd Kupa után.

Ugyancsak az emlékezőktől tudjuk, hogy az első időkben a sportegyesületeknek nem volt külön tájékozdási szakosztályuk. (Mikor e sorok írója 1959-ben megismerkedett e sportággal, még mindig ugyanez volt a helyzet.)

Országos bajnokságot már 1952-től rendeztek, amin kolozsvári versenyzők is részt vettek. (például: Bokor József, Hilf Gábor, Zakariás István, Rindt „Bubi”, Zelenka Károly, majd később Székely Zoltán, Szabó Gábor és Bogdanovics Pál)

Az akkori idők kolozsvári sajátossága volt, hogy a tájékozdók főleg a sziklamászók, a Vasas (Metalul) és Akarat (Voința) soraiból kerültek ki. Gyakran rendeztek sziklamászó-próbákkal is kombinált tájékozdási versenyt. Az 1.sz. ábrán egy ilyen típusú rendezvény útvonalát mutatjuk be. (Cupa Metalul + Cupa Alpinist RSR, 1961 augusztus 21-24)

Kedvelt versenyforma volt a többnapos u.n. traverzverseny, a túrázás és a tájékozdás kombinációja. A Nyugati Szigethegységben gyakran rendeztek ilyen versenyeket, átszelve például a Jára, a Hideg- és Melegsamos völgyét. Az első időkben e versenyek híres (hirhedt) rendezői Klein István és Tordai Zádor voltak.

A nosztalgia kedvéért hadd idézzünk fel képzeletben egy, a hatvanas évek elején rendezett versenyt: „Kisebb csoportokba tömörülő hátizsákos turisták – körzővel, vonalzóval és túhegyes ceruzákkal felfegyverkezve – egy térképnek nevezett turistavázlat fölé hajolnak, félóra alatt kiszervezik a kacifántosan mega-

- Az információ, Sóo Tamás és a gyűjtés idején még köztünk levő Binder Lajos egybehangzó emlékképeiből állt össze.

2 sz. ábra

8

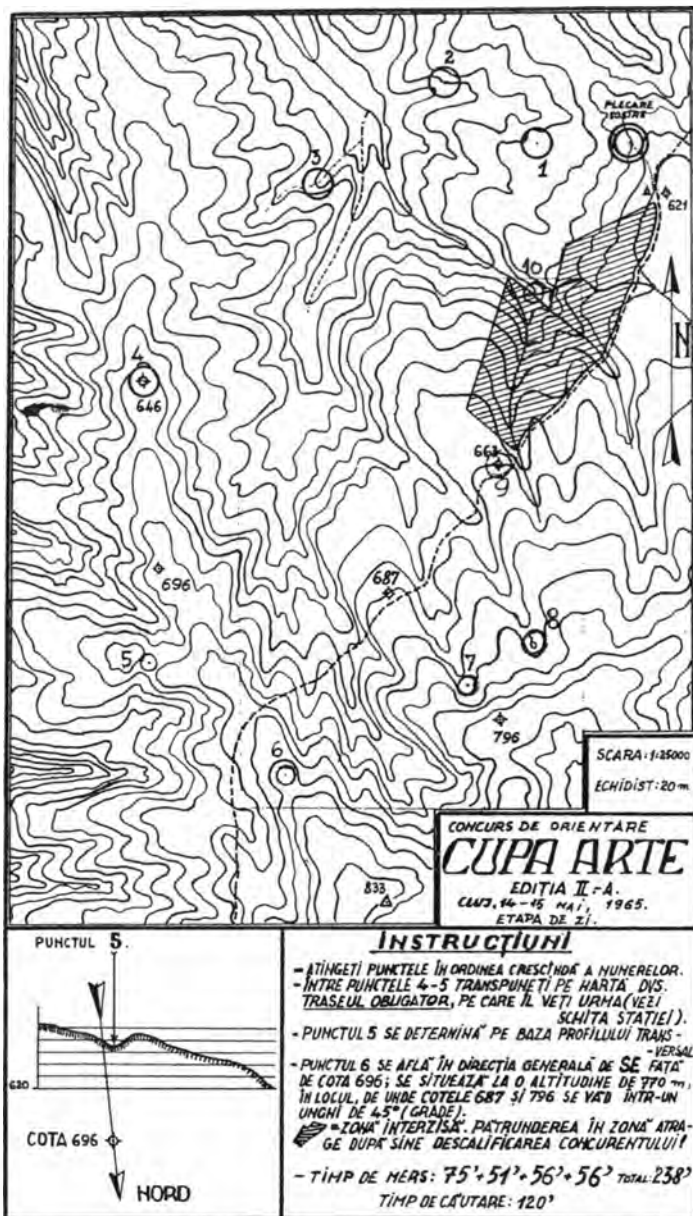
dott ellenőrző pontok helyét, majd szedelőzködnek. Sátor, hálózsák, többnapos élelem elengedhetetlen, hisz „traverzversenybe” csöppentünk. Az indító állomás – mondjuk – a Kelemen-havasok aljában fekvő Déda, az érkezés és ünnepélyes kiértékelés helye Borszék. A versenyzők mellé szegődve a turista átkozódások jegyzékét is összeállíthatjuk, mert a terepen észleltek nem találnak a térképen megjelöltekkel – már ha egyáltalán volt valami a térképen fehér foltokon kívül. Ellenőrző pont közelében a kapitány elkiáltja magát: „pontszag van”, megkezdődik a pontkeresés. A néhány napot mindössze kisebb-nagyobb tévelygésekkel átvészelő csapat tényleg megérdemli a borszéki ásványvizet. A többiek a Marosba ömlő patakok mentén igyekeztek lakott területre jutni, miután felbontották az „eltévedési borítékot”, amelyben találkahelyül Maroshévíz állomása szerepel, s dátumként – a húszadik század.”

A fejezetcímekben használt „sötét középkor” elnevezés tehát az akkori térképeket illeti. Hiányosságai miatt, a versenyzőnek a terepen az volt az érzése mintha a sötétben tapogatózna. Gyakran a megérezése (szimata), vagy a szerencse segítette az ellenőrző pont megtalálásában.

A korabeli térképek minőségének jellemzésére idézzük egy 1969 júniusában rendezett verseny (pályakitűző Kuszálík János, ellenőrzőbíró Papp Endre) térképén szereplő abszurd, – de akkor kötelező – felíratot: „Schită turistică. Fiind incompletă și având date schimbate, nu poate fi folosită în alte scopuri” (Turista vázlat. Mivel hiányos, és téves adatokat tartalmaz, más célra nem használható.) No comment.

A bonyolult mértani és topográfiai szerkeztések csak növelték a bizonytalanságot. A 2.sz. ábrán „kiélvezhetjük” e szerkesztések örömeit egy 1966-ban, a Hója-erdő és a Bácsai-torok környékén megrendezett verseny dokumentációjának bemutatásával.

A „C” pont helyét például a kardosi ipari zónában levő víztorony – „A” pont – és a bácsi templom tornya – „B” pont – irányának visszametszéséből lehetett meghatározni, egy „fénykép” (4b sz. ábra) és egy vázlat (4c sz. ábra) segítségével, majd át kellett ültetni a térképre, olyan helyre, ahonnan az A és B pont tényleg látszhat.



3 sz. ábra Arte Kupa 1965

Az 1.sz. Mellékletet megtekintve bepillanthatunk egy akkori (1969-es) versenynaptárba, megláthatjuk milyen típusú versenyek voltak és kik rendezték.

Kolozsvár már 1960-tól bekapcsolódik az országos rendezvények sorába. Elindul a Kolozsvár Kupa és nagyon hamar az egyik legnépszerűbb versennyé válik, melyre az egész országból jönnek versenyzők. (Történetével külön fejezet foglalkozik.)

Hasonlóképp népszerű a Vasas (Metalul majd Metalul Roșu) Kupa, az 1965-1969 között évente megrendezett Arte Kupa, az 1968-ban Székely Zoltán és Zelenka Károly által elindított Aranytájoló (Busola de Aur) és Veterán Trófea (Trofeul Vete-ranilor), majd 1969-től az Akarat Kupa (Cupa Voința). Ezek később, többször is a Kolozsvár Kupa egy-egy versenynapját képezték. (A 3.sz. ábrán egy 1965-ben rendezett Arte Kupa pályája látható.)

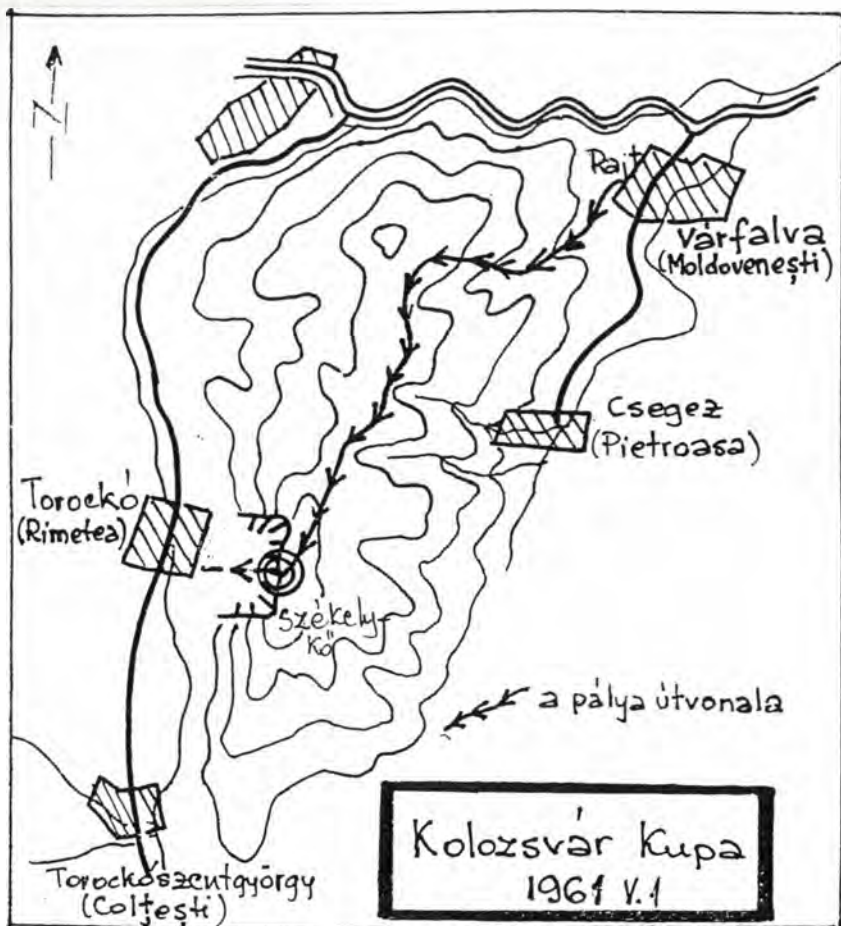
A Tordai Hasadék Kupa majd az Aranyosvölgy Kupa (Cupa Cheile Turzii, Cupa Văii Arieșului), bár nem kolozsváriak rendezték, (a tordai Molnár Lajos szervezte fáradhatatlanul) 25 éven keresztül (1964-1988) egyik érdekes színpontja volt a megyei versenynaptárnak.

A sportág irányítója, 1961-től, a Turista Alpinista Bizottság (Comisia de Turism-Alpinism), mely kezdetben a Tartományi, majd később a Megyei Testnevelési és Sporttanács (Consiliul Județean pentru Educație Fizică și Sport – CJEFS) keretében működött, Gheorghe Voişeanu elnöklétével. (1961 előtt ezt a szerepkört a Turistahivatal töltötte be.)

A kolozsvári – tájékozdási szakosztállyal rendelkező – sportegyesületek névjegyzékéből (2.sz. Melléklet) kitűnik, hogy abban az időben jóval több szakosztály működött mint manapság. A már említett 1969-es versenynaptárban hat egyesület neve szerepel rendezőként, a bajnokság helyi- és megyei szakaszát a megyei bizottság, a Kolozsvár Kupát pedig a Megyei Szakszervezeti Tanács – C.J.S. rendezte.

A hatvanas évek elején az egyetemi központ keretében működő turista-kör tájékozdási részleggel is rendelkezett.

Nagy szerepe volt abban, hogy sok, Kolozsváron tanuló egyetemista megismerkedett e sportággal.



4 sz. ábra Az 1961 május elsejei „Koloszvár Kupa kísérlet” útvonala.

A kör vezetője Vofkori László majd Ludu Mircea volt, a tájékoztatói részleget pedig e sorok írója működtette.

Az akkori egyesületekre emlékezve meg kell jegyezzük, hogy Kolozsváron először az ARTE S.E.-nél folyt rendszeres fizikai edzés (már 1964-től) Marton Sándor testnevelő tanár jóvoltából.

A 3.sz. Mellékletben közölt, országos bajnokságot nyert kolozsváriak névjegyzékében jóval kevesebb az erre az időre eső bajnokok száma. Ennek az az oka, hogy azokban az években – és főleg az időszak elején – jóval kevesebb korcsoport volt, és csak egy-két próba. A kolozsváriak legtöbb bajnoki címét a Ferenc Ágnes-Friedmann (ma Simon) Krisztina és a Székely Zoltán-Zelenka Károly alkotta csapatok szerezték. Hozzájuk zárkóztak fel később a Szabó nővérek, Piroska és Klára (ma Fey Sándorné).

A kolozsvári tájékoztatók a legnagyobb sikert az ország első, 1969-ben Olănești-en rendezett váltóbajnokságán aratták. (Lányok első hely, fiúk első, harmadik és negyedik hely)

A térképek általában egy adott versenyre készültek. Mivel mindenfajta térkép államtitoknak minősült, csak hosszas utánjárással – és nemritkán csak görbe utakon – lehetett egy-egy kétes minőségű alaptérképhez jutni. A helyesbítés a versenypálya út-vonalán történt, ezért más alkalomra nem is lehetett használni.

Ma már tisztán látható, hogy e sportágnak Romániában, a turisztikai tájékoztató szintjén, hosszú ideig történt megrekedését a térképprobléma okozta.



5 sz. ábra Az első Kolozsvár Kupa pályáinak útvonala (Vlădeasa, 1961 X. 13-15)

Újkor és legújabb kor

A kitörést, a nemzetközi tendenciákhoz való felzárkózást az – országos viszonylatban is – első színes, nagypontosságú, részletgazdag Bükki-1 térkép megjelenése indította el 1970-ben. Készítői: Kiss István, Kovács Ferenc, Szalay Miklós, Török Gábor és Varga Alfonz.

E sorok íróját, - de gondolom másokat is – első alkalommal valósággal sokkolta ez a térkép. Csak kapkodtuk a fejünket, azonosítottunk minden tereptárgyat, „mert mindegyik rajta volt a térképen!” Ilyesmi addig nem létezett.

Bevallhatjuk, nehezen szoktuk meg. Az első időkben, a „műtűrőzés” miatt, csökkent a futósebességünk. Rá kellett jönnünk, hogy csak a lényegre szabad figyelni. (Sajnos, egyesek még ma is igyekeznek mindent azonosítani a terepen s emiatt nagy időt futnak.)

De hamar rákaptunk, és később már az sokkolt, ha máshol az országban nem ilyen térképpel kellett versenyezni. (És ez egy ideig még gyakran előfordult.)

A nagypontosságú, minden tereptárgyat, terepelemet tartalmazó színes térkép kizárta a szerencse szerepét a tájékozási feladat megoldásából. Az átmeneteket meg lehetett tervezni, az ellenőrző pontokat nem keresni kellett, hanem azonosítani a pontnak helyet adó tereptárgyat. Megnőtt a futósebesség, a sportág *tájfutássá* alakult.

És hamar megjött a nemzetközi elismerés is. Az 1970- és 1971-es Kolozsvár Kupán résztvevő külföldiek (a magyar- és keletnémet válogatott tagjai) a térképet európai szintűnek minősítették. Még, az abban az időben két alkalommal is idelátogató svédeknek sem volt megjegyzésük a térkép minőségére. Meg is verték tisztességesen – hazai terepen – a helybélieket. Talán pont azért, mert, ha a térképen minden rajta van, akkor a helyismeret nem jelent előnyt.

A fővárosi sportújságnak adott interjúban P.O. Bengtson így értékeli a térképet:

„ Nagyon meglepett a térkép minősége, sokkal jobb mint más európai országban. A Skandináviában megszokott minőségi szinten van.” (SPORTUL - 1970 XI.)

INSTRUCTIUNI!

ATINGEȚI PUNCTELE INDICATE IN ORD. SUCCESIVA:

PUNCTELE 1, 3, 6, 8, 11, 15 și 16 MARCATE PE HARTA

PCT. 2 = X 44,5 mm; Y 48,5 mm (COORD. GAUSS-KRÜGER)

DIN COTA 1321 CU 00-50" (N→E)

PCT 4 = INTERSECȚIA DIN COTA 1733 CU 250" (N→E)

SI DIN COTA 1679 CU 12-00" (N→V)

PCT. 5 = φ 46°31'44" λ 29°11'43" (COORD. GEOGRAFICE)

PCT. 7 = X 17 mm; Y 32 mm (COORD. GAUSS-KRÜGER)

PCT. 9 = φ 46°31'49" λ 29°11'12" (COORD. GEOGRAFICE)

PCT. 10 = X 33,5 mm; Y 26,5 mm (COORD. GAUSS-KRÜGER)

DELA PCT. 11 LA PCT. 12 SE MERGE IN DIRECTIA 13-00" (N→E)

INTRE PCT 12 și PCT. 14 SE MERGE PE NIVEL IN DIR. GEN. NV.

ELEMENTE PT. STABILIREA CAROJAZULUI GEOGRAFIC!

COTA 1583 - φ = 46°32' λ = 29°10'

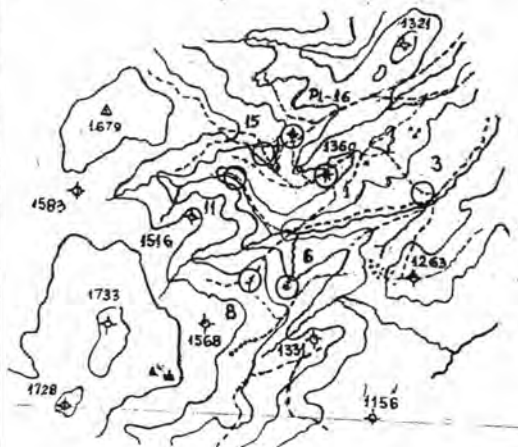
COTA 1728 - φ = 46°31' λ = 29°10'

COTA 1156 - φ = 46°31' λ = 29°12'

PUNCTUL DE ORIGINE PT. COORD GAUSS-KRÜGER = COTA 1728.

TIMP DE MERS:

TIMP DE CĂUTARE:



DIRECȚIA N SE VA
AFLA DUPĂ STABILIREA
COORD. GEOGRAFICE

SCARA = 1:75.000

Néhány év leforgása alatt sorra elkészültek a környező erdők térképei. Kialakult egy új, már a jó minőségű térképeken nevelkedett generáció. Ők lettek a későbbi, sok országos bajnoki címmel büszkélkedő szakosztályok alapemberei.

Az évről-évre megrendezésre kerülő hagyományos versenyek (Kolozsvár Kupa, Aranytájoló, Akarat Kupa) névjegyzéke a Sinterom Kupával bővült. (2002-ben, a szakosztály megszűnése után, a verseny kezdeményezője és egyik rendezője Cioban Dumitru, „Florești-Transilvania” Trófea néven biztosította a folytatást.)

A tájfutó térképek készítésében szerzett tapasztalatoknak köszönhetően, egyre több kolozsvári térképész adott segítséget az ország különböző részein rendezett bajnoki döntők, vagy nemzetközi versenyek térképeinek elkészítéséhez s a rendezvények lebonyolításához. (Beszterce, Bodok, Brassó Pojána, Előpatak, Félix-fürdő, Galac, Hargitafürdő, Jászvásár, Lipova, Marosfő, Nagybánya, Predeal, Sepsiszentgyörgy, Slănic Moldova, Szatmár, Szeben, Vajdahunyad)

A kolozsvári „térképészexport” célpontjai közt első helyen Magyarország szerepel, de jutott belőlük Ausztriába, Norvégiába, Franciaországba sőt még a tengeren túlra is.

Kolozsvárnak ma már három térképész diplomával is rendelkező szakembere van (Kuszálik József, László Bea, Simon András), és öt térképészítésre (is) szakosodott vállalkozása, (Erfatur, Feycart, Suncart, Romcart, Micromaper) de ezek közül eddig csak a Feycart adott ki tájfutó térképeket

A 2005-ig megjelent kolozsvári tájfutó térképek névjegyzékét az 5 sz. Melléklet tartalmazza.


A sportágat, az új sporttörvény megjelenéséig (2000) az üzemi szakszervezetek, az Akarat SE esetében a szövetkezetek támogatták anyagilag. Valljuk be az utolsó tíz évben meglehetősen szerényen. Így, sporttörvény ide- vagy oda, a pénzhiány miatt úgy is kimúltak volna.

Ennek ellensúlyozására már 1994-ben, Norvégiába települt

INSTRUCIUNI SE ATING PUNCTELE IN ORDINEA
 SUCCESIVA TRASCUL TALENIN DIN DC 12 64
 IN PARTE DE CO MASCULIN, SI SE MERGE
 IN ETAPA DE VITEZA DIN DC 13747E LA SOSIRE
 LA UENAY
 SCARA 1:25000
 @ DRUM CU MARCAJ
 @ DOLINA LUMINIS LIZIERA
 @ BTINCA CCHIDIST 20 m. UZLOVA-FINIA

COT. CUPA REGIUNI CLUJ' EDITIA V.
MII. SCARISOARA. 1965.

ETAPA I. "CUPA METALUL ROSU" EDITIA II.
 BALKI: DJF HV 630 44 56 BAKI
 LUHGHIA: 0800 m. Ex. T. Imp 07 74 44 56 BAKI
 07 74 25 22 54 E



7 sz. ábra A scărișoarai Koložsvár Kupa térképe.

sporttársaink ajánlatára és támogatásával, megalakult a Pro Orientare Társaság, melynek eredeti célkitűzése a sportág népszerűsítése mellett, az utánpótlás biztosítása volt. A „szent cél” érdekében majdminden kolozsvári tájfutó tagja lett a Társaságnak.

Az új sportklubok – Compass, Dudu Florești és Transilva – megjelenésével az utánpótlás képzését ezek kellett volna átvegyék. Ilyen irányú tevékenység azonban csak a Transilvánál folyik.

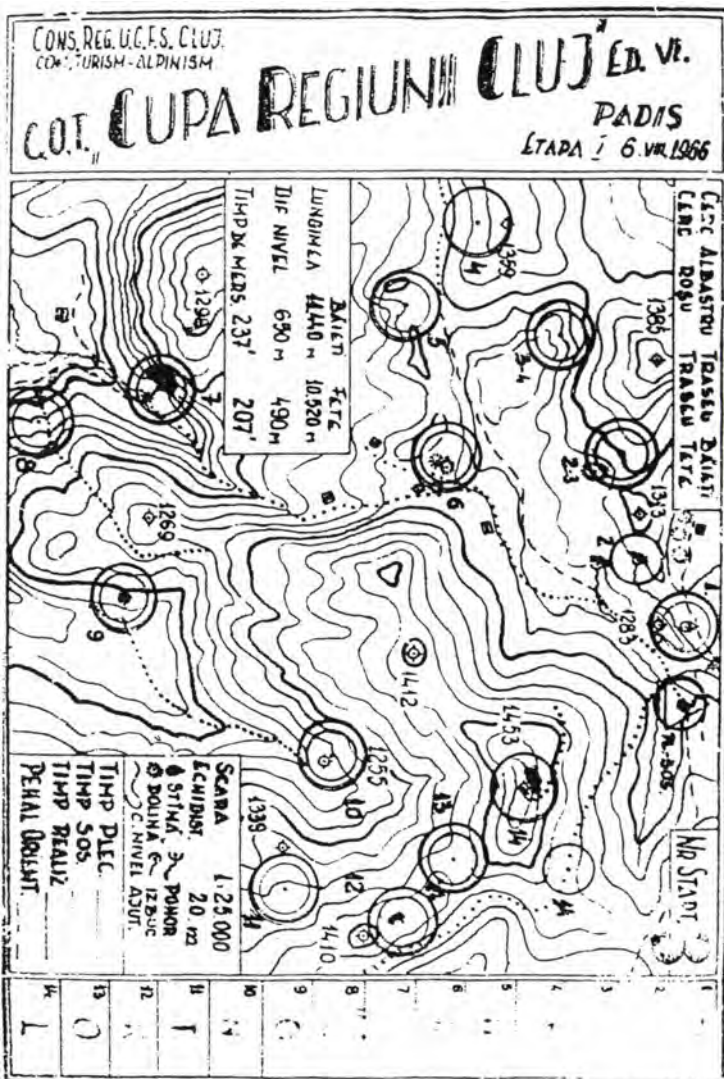
1970 után a sportágat városunkban a Megyei Turista-Alpinista Bizottság, majd a rendszerváltás után a Megyei Tájfutó Bizottság (Comisia Județeană de Orientare) irányította. Elnökei voltak: Voșeanu Gheorghe, Binder Lajos, Cioban Dumitru és Căpraș David. 2004-től az irányítás és összehangolás feladatát a Megyei Tájfutó Egyesület (Asociația Județeană de Orientare) vette át.

A tájfutás és a médiák közti kapcsolat az évek során mindig jó volt. A helyi lapok, bármelyik rendezvényről küldött tudósítást leközzlik. (Tudósítónk kezdetben Kovács Ferenc majd később, és mindmáig Májai Ferenc.)

Már 1975-től, az országos szórású Ifjúmunkás- című lapban külön rovat („Stadionunk az erdő”) állt a sportág rendelkezésére. Rovatvezetője e sorok írója volt, de publikált benne, a kolozsváriak közül Kiss János meg Simon Gábor is.

A Román Televízió magyar adása szerkesztői 1972-ben riportfilmet készítettek Kolozsváron a tájfutásról. Bár a forgatókönyvet mi vázoltuk fel, a rendezővel és az operátorral (Aradics László, Emil Lungu) pedig igyekeztünk alaposan megismertetni a sportágat, az adásban megjelentek csalódást okoztak. Ez a vállalkozás csak torzónak tekinthető.

A tájfutás kolozsvári történelme alatt két alkalommal (1975, 1976) rendeztek „tudományos ülésszakot”, ahol szakdolgozatok hangzottak el a sportág elméleti- és interdiszciplináris kérdéseiről. (Például: A talaj geológiai felépítésének hatása a versenytérre stb.)



8 sz. ábra A pádiși Kolozsvár Kupa térképe.

A rendezvényekre más városból is jelentkeztek előadók. (Ioncu Benedict és Sóos György Krajováról, Albotă Mihai és Gheucă Ioan Bukarestből, Heiz Dezső Szebenből, Tăutu Ioan Zilahról és Babocsik József Aradról.) A kolozsváriak közül Cioban Dumitru, Horváti György, Kiss István, Kornreich Tibor, László Csaba, Simon Gábor, Szalay Miklós, Székely Zoltán jr., Török Gábor és Wanek Franz mutatták be dolgozataikat.

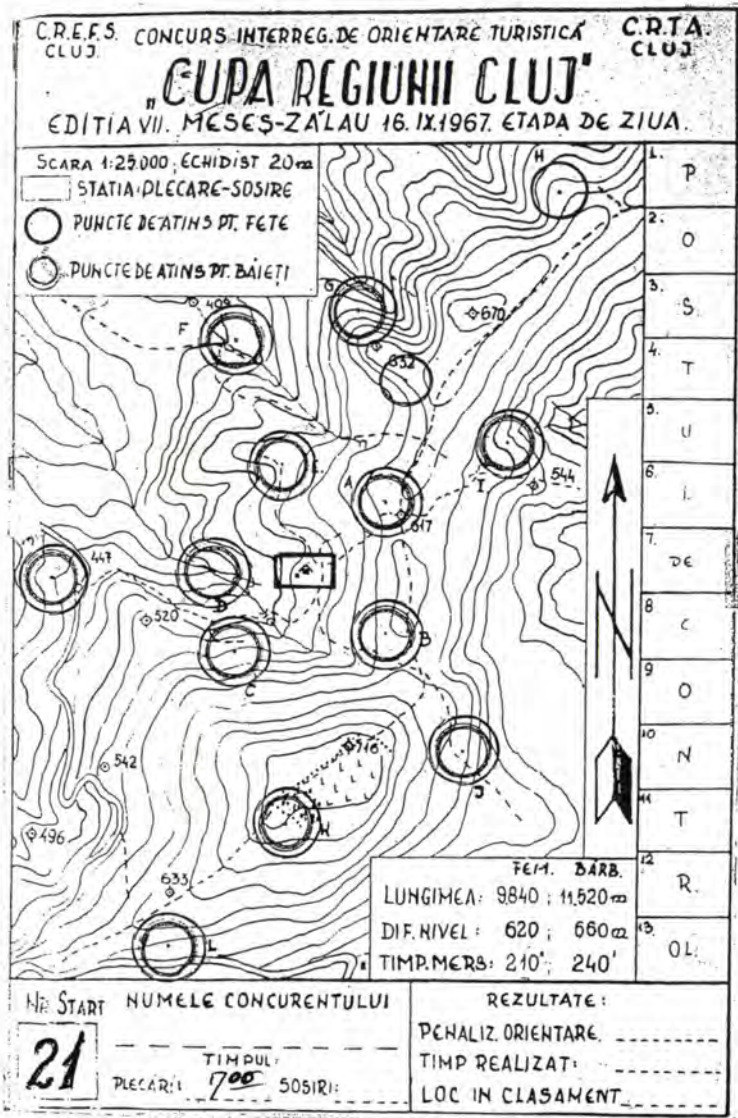
Az utóbbi években rendezett – országos jellegű – térképész- és térinformatikai konferenciákon már a hivatásos térképészeink népszerűsítik a tájfutó térképeket, szép sikerrel.

A Kolozsvár Kupa története

Többször is felvetődött a kérdés: mikortól számítjuk a Kolozsvár Kupa kezdetét, 1961 május elsejétől vagy 1961 október 13-tól? Az igazság az, hogy mindkét dátum hiteles, csakhogy.....

1961 május 1-2 re, az akkori versenyrendezők, a Tartományi Turista-hivatal (elnök Baka László) támogatásával országos jellegű versenysorozat beindítását kezdeményezték Kolozsvár Kupa néven. (A hivatalos román elnevezés: Cupa Regiunii Cluj.) Színhelyül a Várfalva (Moldovenesti) – Torockó (Remetea) közti területet választották, különös tekintettel a Székelykő látványfokozó hatására (4 sz. ábra). A terv az volt, hogy hátulról érjenek fel a versenyzők a Székelykőre, és így a kilátás még lenyűgözőbb. (Az akkori versenyek pályavezetésére jellemző volt a látványos, turisztikailag érdekes helyek bemutatása. Egyes pályakitűzők híresek voltak „szép pályáikról”. Török Gábor például szép éjszakai versenyeiről volt nevezetes)

A szeszélyes időjárás azonban keresztülhúzta az elképzelést. Már a verseny elején eleredt az eső, és a Székelykő közelében a köd is annyira sűrű lett, hogy az 1033 m. magas tetőre érve, nemcsak kilátás nem volt, de a célállomás helyét is csak kétórás kollektív kavarással találtuk meg. Egyedüli vigaszunk az volt, hogy a verseny ellenőrző bírója is hasonlóképpen járt. Veszélyes terület lévén, a rendezők leállították a versenyt és levezették a versenyzőket a torockószentgyörgyi kastélyban felállított versenyközpontba. Több csapat még a Székelykőre sem jutott fel,



9 sz. ábra A második meszesi Kolozsvár Kupa térképe.

völgyébe, és csak estére, vagy éjszaka értek a szálláshelyre.

A körülményekre való tekintettel, a verseny elnöke, dr. Voişea-nu Gheorghe bejelentette a verseny semmissé nyilvánítását.

Volt tehát 1961 május elsején Kolozsvár Kupa, de mégse.

1961 október 13-15 Vlădeasa (5 sz. ábra)

Az első napi versenypálya a Dregán-völgyből indult. Követte a Traşiş (Tarányos) melletti hegylábát majd a főgerincet, és 1500 m. magasságban letért a menedékház felé.

Második nap érintette a csúcsot (1838 m.), onnan a Fehér Kövek felé indult, majd leereszkedve, a frăsineli iskolánál ért véget. Az éjszakai szakasz visszavezetett a menedékházhoz. Az időjárás hirtelen megváltozása azonban itt is közbeszólt. Már az éjszakai verseny elején eleredt az eső, majd fokozatosan hava-zássá alakult. A zseblámpa fényében a terep helyett csak egy fe-hér hófüggöny látszott. Így a második „élő állomásnál” (élő állomásnak hívták azokat az ellenőrző pontokat, ahol bíró is volt, aki feljegyezte a csapatok érkezési idejét) le kellett állítani a versenyt, és egy versenybíró elvezette a megfázott, bőrig ázott (rövidnadrágos, teniszcipős) versenyzőket a menedékházhoz.

A csapatok rangsorolása a leállítás pillanatáig elért eredmény alapján történt.

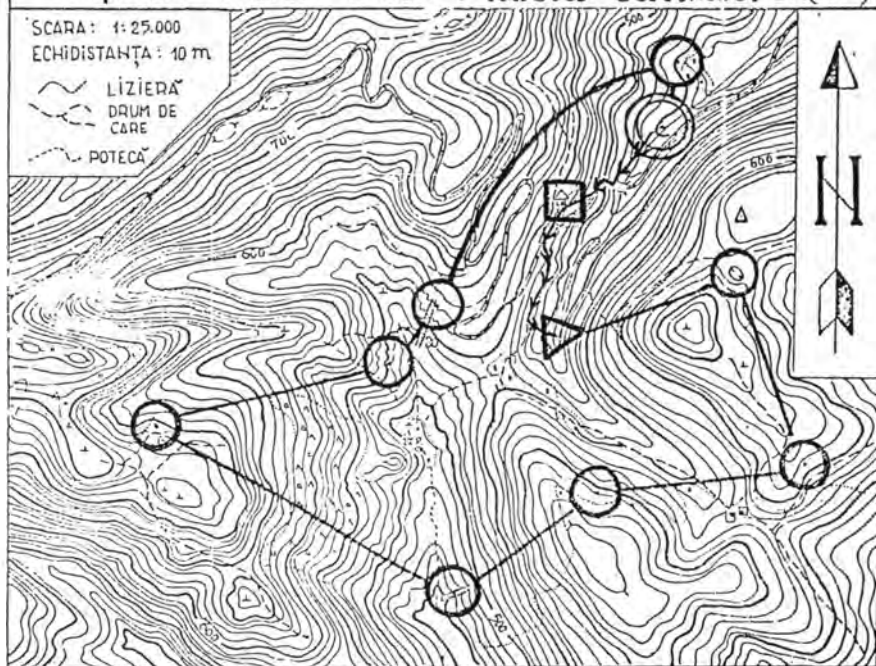
(Az akkori versenyek hangulatára jellemző a következő eset. Az éjszakai szakasz rajt-jában kiszkeresztettük az ellenőrző pontok helyét, és kiszámoltuk az „élő állomások” érintésének idejét, mert a 4 km/h sebesség betartása kötelező volt, mind a késést, mind a sietést lepontozták. Az eső és a hideg miatt azonban túl gyorsan haladtunk és az állomás előtt húsz percet kellett dideregjünk a sötétben. Végre lejárt az idő és bol-dogan, a szintén agyonfázott bíró színe elé lépünk. Ő azonban sajnálattal közli, hogy már tíz perccel ezelőtt kellett volna jelentkeznünk, ugyanis rosszul számoltuk ki a menetidőt. Tehát feleslegesen fáztunk, és ráadásul még le is pontoztak.

Versenynomantika!?)

1962 Meszes-hegység

Meteorológiai szempontból ez a verseny problémamentesen zajlott. Igazi dombvidéki pályák voltak, hisz még a Meszes csúcsa is jóval 1000 m. alatt van. Egyedüli gond a csapatössze-állítással volt. Kolozsvárt képviselendő, három fiúcsapat neve-zett be (Székely Zoltán-Bogdanovics Pál, Szabó Gábor-Daly György és Wild Ferenc-László Csaba). A benevezési listát látva, a sporttanács elnöke azt

CONS. JUD. AL SINDICATELOR - CONS. JUD. EDUC. FIZ. ȘI SPORT-CLUJ.
 CONCURS DE **CUPA CLUJULUI** EDIȚIA VIII.
 ORIENTARE „CUPA CLUJULUI” SLOBODA.
 Etapa din 7 IX. - 1968. Stafetă - schimbul I. (fete)



10 sz. ábra A Szabaderdőn rendezett Kolozsvár Kupa egyik pályája.

kérdezte: ezek Magyarországot, vagy Kolozsvárt képviselik? Eredmény: csak a Székely-Bogdanovics csapat indulhat, abban legalább az egyiknek romános neve van. Számomra ez volt az első pofon ebben a sportágban.

Végül kisírtuk a verseny elnökénél, – aki szintén fel volt hábo-rodva – hogy legalább versenyen kívül indulhassunk. Monda-nom se kell, apait-anyait beleadtuk, hogy csak azért is a mi eredményünk legyen a legjobb.

1963 Kisbánya (6 sz. ábra)

Bár megint hegyvidéken rendezték, okulva az addigi időjá-rási viszontagságokból, minden szakaszon körpálya volt.

Gondot csak a kisléptékű térkép okozott. Bármilyen kis szer-kesztési hiba az 1:75.000 léptékű térképen, nagy távolság- és főleg szinteltérést eredményezett a terepen. A fárasztó pontkere-sést nehezen tudta kompenzálni a csodálatos vidék.

1964 Hideg-Szamos

A rendezők ez alkalommal is mindent megtettek, hogy a versenytérp minden szépségét megmutassák a résztvevőknek. A Hideg-Szamos és a Jára-patak közti hegyhát – a Testes és a Bătrâna csúcsok környéke – csodálatos kilátást biztosított.

1965 Scărișoara, 1966 Padiș

E két versennyel a rendezők a bihari karsztvidék bemutatá-sát célozták. Amint a mellékelt versenytérképekből is látható, (7- és 8 sz. ábra) technikailag meglehetősen nehéz pályák voltak. A versenyzők első izben szembesültek a karsztvidék jellegzetessé-geivel. Kaptak is sokan tetemes nagyságú büntetőpontot.

1967 Meszes (9 sz. ábra)

Ez a verseny az 1962-es, ugyanitt rendezett Kolozsvár Ku-pától abban különbözött, hogy a térkép sokkal jobb volt és a pontok helyét sem kellett kiszerkeszteni; rá voltak rajzolva a tér-képre. Már kezdett hasonlítani a tájfutó versenyekhez.

KUPA „CJS CIOJ”

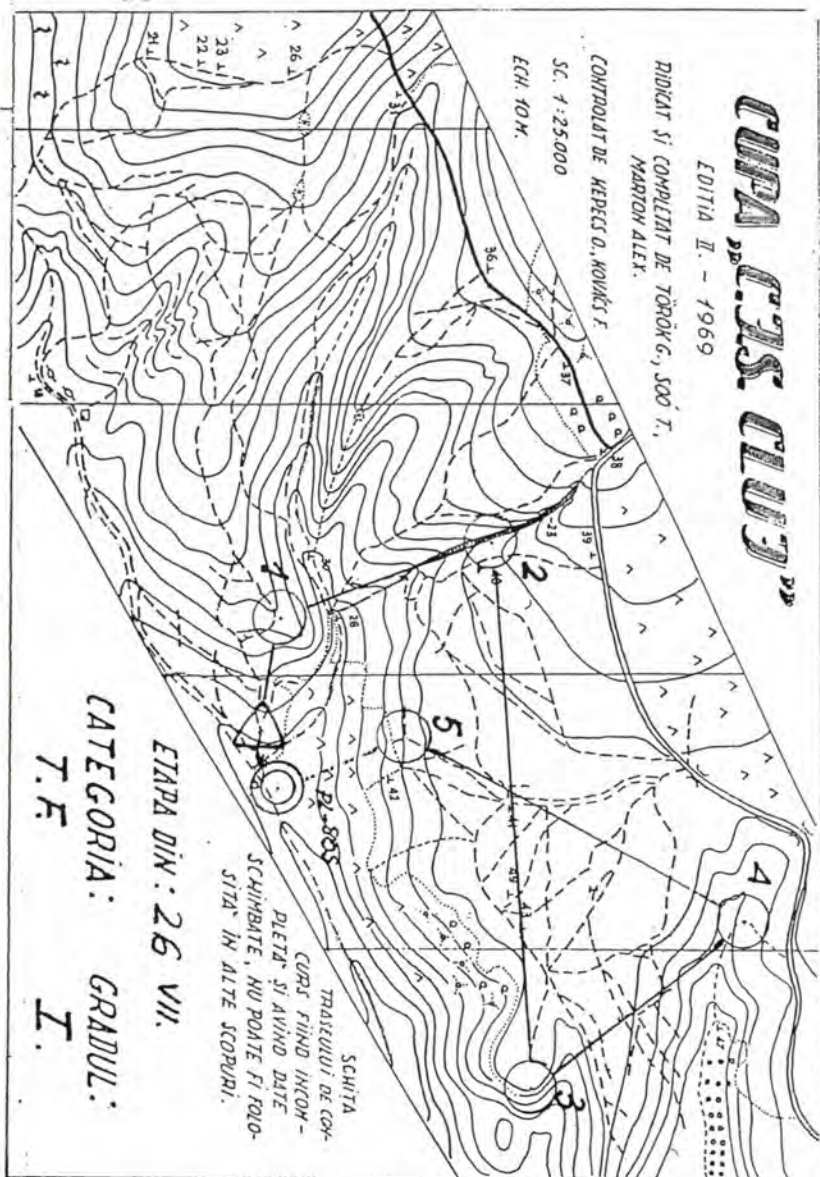
EDIȚIA II. - 1969

REDACT SI COMPILAT DE TOHOR G., SOO T.,
MAPTON ALEX.

COMPILAT DE KERECS O. KOVACS F.

SC. 1:25.000

ECH. 10 M.



ETAPA DIN : 26 VII.

CATEGORIA : GRADUL :

T. F. I.

11 sz. ábra A Nagyenyed mellett rendezett Kolozsvár Kupa egyik pályája.

1968 Szabaderdő, 1969 Nagyenyed (10 - 11 sz. ábra)

A versenytérképek minősége kezd egyre jobb lenni, bár a lépték még 1:25.000, a szintköz viszont már 10 m. Ujdonságnak számított a staféta-verseny bevezetése. Az Enyed-melletti terep már kimondottan futható volt, viszonylag kis szintkülönbséggel. Mint a 10 sz. ábrán látható, a verseny román neve már nem Cupa Regiunii Cluj, hanem Cupa Clujului.

1970-1971 Bükk (Făget-1 és Făget-2 térképekkel)

Az általános történeti áttekintésben már szóltunk arról, hogy a részletgazdag, nagy pontosságú, színes Bükk-térkép megjelenése tette lehetővé a sportág tájfutássá alakulását.

Már nemcsak a kitűnő rendezés, hanem az akkor csodálatosnak tűnő térkép is, az ország legjobb versenyévé avatta a Kolozsvár Kupát. A nagy áttörést nemzetközi részvétellel ünnepelhették.

(Az akkori idők groteszk szemléletét tükrözi, hogy még a kitűnő Bükk-2 térképen is ott díszelg a „Șchița fiind incompletă și cu date schimbate, nu poate fi folosită în alte scopuri!” című kötelező önámítás.)

A mellékelt programfüzet-borítón (12 sz. ábra) látható, hogy a négynapos versenysorozat, - mely négy önálló kupaversenyből tevődött össze - már több színhelyen zajlott.

1971 után

a versenyeket a közeli erdőkben, vagy Kolozsvártól legtöbb 30 km. távolságban rendezték. (Gyalu környéke, Györgyfalva, Nádaszentmihály, Bányabükk, Vista, Méra stb.) Kiemelkedő volt a 25. Jubiláris Kolozsvár Kupa - Kapusi-terasz versenyközponttal, melyen a résztvevőszám (közel 400) azóta is rekordnak számít.

Az alábbi táblázatban nyomon követhető a versenyzőlétszám alakulása a Kolozsvár Kupa történelme során.

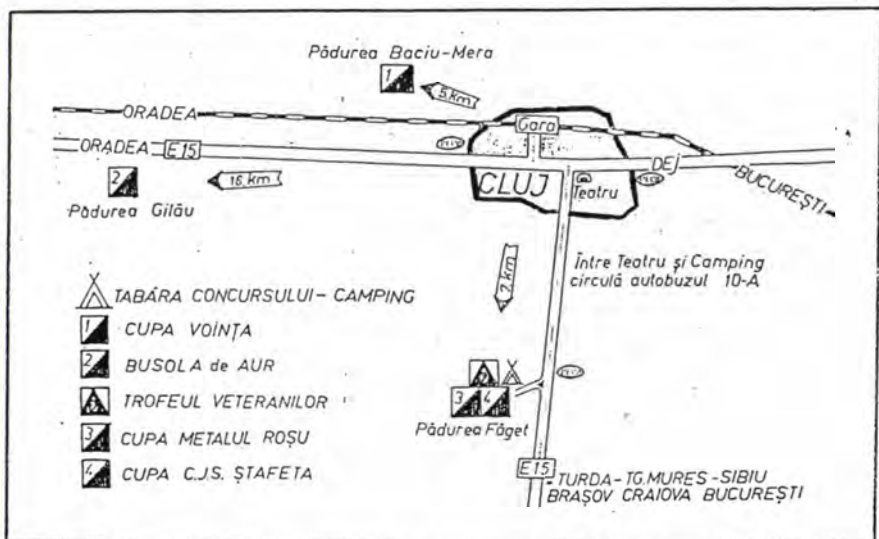
4 Zile
orientare
in alergare



Cupa
CLUJULUI

31.7.-3.8.1971

PROGRAM



Sor- zám	Év- szám	Helyszín	Résztevők száma		
			Férfi	Nő	Összesen
1	1961	Vlădeasa	34	2	36
2	1962	Meszes	42	2	44
3	1963	Kisbánya	40	4	44
4	1964	Hideg-Szamos	41	8	49
5	1965	Scărișoara	44	20	64
6	1966	Padiș	30	8	38
7	1967	Meszes	38	17	55
8	1968	Szabaderdő	52	18	70
9	1969	Nagyenyed	63	28	91
10	1970	Kolozsvár (Bükk)	71	34	105
11	1971	Kolozsvár (Bükk)	210	85	295
25	1985	Gyalu	288	97	385
44	2004	Kolozsvár			

Epilógus

Ez volt; ezek voltunk, vagyunk. Csak remélhetjük, hogy az elkövetkező ötvenöt esztendő történetét megírók is, a jól ismert felkiáltással zárhatják: „SZÉP VOLT FIUK!”

Cupó Construcții
1960

De la orientare turistică la orientare sportivă în Cluj

Incursiune istorică cu momente subiective (1950-2005)

REZUMAT

In memoriam.

Scopul lucrării este împrăștierea amintirilor despre trecut, despre „acei oameni minunați și faptele lor”, care au contribuit la încetățenirea și dezvoltarea acestei ramuri sportive în Cluj. Se dorește prin aceasta încurajarea aceluia care în condițiile prezentului încearcă să ducă mai departe cele începute de înaintași. Se dorește deasemenea aducerea omagiului cuvenit celor care ne-au părăsit definitiv.

Era primitivă și evul mediu „întunecat”.

Primul concurs de orientare din Cluj a avut loc în toamna anului 1950 pe versantul nordic al crestei Feleacului.

Specificul clujean al acestei prime perioade este simbioza alpinismului cu orientare turistică. Multe concursuri de orientare au avut și probe alpine. (În fig. 1. se vede traseul unui concurs de orientare combinat. Probă alpină în Cheile Rimeți.)

Majoritatea concursurilor au fost de mai multe zile cu traversarea zonelor turistice pitorești.

Deja din 1961, Clujul organizează concursuri inter-județene. Cupa Clujului devine din ce în ce mai populară, dar pe parcurs apar și alte competiții de acest gen: Cupa Arte (între anii 1965-69, vezi fig.3), Cupa Metalul – mai târziu Cupa Metalul Roșu, Busola de Aur și Trofeul Veteranilor (lansate în 1968 de Székely Zoltán și Zelenka Carol), Cupa Voința (din 1969). Deși a fost organizată de turdeni (Molnár Ludovic și Rusu Anton), Cupa Cheilor Turzii, și mai târziu Cupa Văii Aieșului au fost timp de 25 de ani concursul de închidere al sezonului competițional pentru clujeni.

Pregătirea metodică – prin antrenamente sistematice – a fost introdusă prima dată în 1964 la A.S. Arte, de către regretatul prof. Marton Alexandru.

Sportivii clujeni încă de la primul campionat național (1952) s-au comportat meritoriu cucerind multe locuri pe podium.

foto

Rezultate cele mai bune în aceea perioadă au avut Székely Zoltán, Zelenka Carol, Szabó Gavril și Bogdanovics Paul, mai târziu Ferenc Agneta, Friedmann (Simon) Cristina, iar după 1965 Szabó Piroska și Szabó (Fey) Clara.

Calificativul „întunecat” aferent evului mediu al sportului este cauzată de calitatea foarte slabă a hărților. „Schiță turistică. Fiind incompletă și având date schimbate, nu poate fi folosită în alte scopuri.” – lozincă ce trebuia scrisă pe fiecare hartă, spune totul despre calitatea acesteia. În plus, locul posturilor de control a fost determinat de concurenți cu câteva minute înainte de start prin niște construcții sofisticate, (fig.2) cea ce a provocat o incertitudine totală privind atât exactitatea hărții cât și corectitudinea locului posturilor. Concurenții au avut senzația că „înaintează în întuneric”.

Putem afirma categoric că, rămânerea în urmă a României în această ramură de sport a fost cauzată în primul rând de secretomania puterii în privința hărților.

Era modernă.

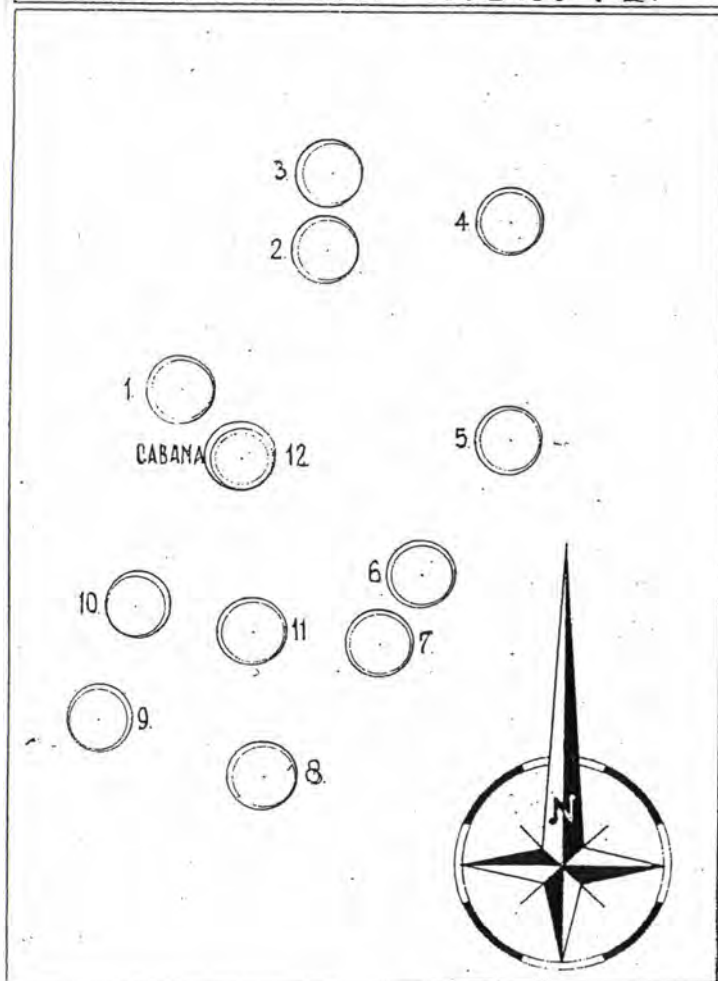
Alinierea la tendințele și standardele internaționale a fost posibilă după realizarea în 1970 a primei hărți complete, precise și colorate – Făget-1. (Realizatorii: Kiss Ștefan, Szalay Nicolae, Török Gavril și Varga Alfonz.) Harta a obținut și aprecierea sportivilor din alte țări.

Apariția pe rând a hărților precise de orientare a atras și formarea unei generații noi de orientariști, iar orientarea turistică s-a transformat în orientare sportivă (în alergare).

Experiența dobândită de clujeni în elaborarea hărților de orientare a generat un „export de cartatori”. Foarte multe hărți din țară, dar și în străinătate au fost realizate de specialiști clujeni. În prezent Clujul are și cartatori profesioniști iar dintre cele 5 firme de cartografie ale orientariștilor, Feycart editează și hărți de orientare. (Lista hărților de orientare realizate până-n prezent se găsește în anexa nr. 5)

Activitatea secțiilor de orientare, până la apariția legii sportului din 2000, a fost finanțată de sindicatele întreprinderilor

» CUPA REGIUNI CLUJ » Editia 1963. M. BAISOARA.
ETAPA DE NOAPTE.



de stat sau cooperatiste. Această finațare foarte modestă de după 1990 a făcut imposibilă formarea de noi sportivi. Grija orientariștilor clujeni privind viitorul sportului duce la înființarea – cu sprijinul celor emigrați în Norvegia – a Societății Pro Orientare (1994).

Odată cu apariția cluburilor noi (Compass, Dudu-Florești, Transilva), sarcina formării de noi sportivi cade în sarcina acestora, însă numai la clubul Transilva există activitate în acest sens.

Legătura orientării cu mass-media a fost bună. Datorită corespondenților (în trecut Kovács Francisc, în prezent Májai Francisc), presa locală publică frecvent relatări de la competiții. Încă din 1975 revista *Ifjúmunkás* a avut rubrică permanentă cu emblema „Stadionul nostru pădurea”. În 1972, redacția maghiară a televiziunii a publicat un reportaj despre orientarea din Cluj.

De două ori (în 1975 și 1976) au fost organizate simpozioane pe temă de orientare la care au venit lectori din toată țara.

Istoria Cupei Clujului

Prima tentativă privind organizarea unui concurs interjudețean a avut loc la 1-2 mai 1961 în pădurea între comunele Moldovenești și Râmetea (fig.4). Din cauza ceții, concursul a fost întrerupt și anulat.

Edițiile Cupei Clujului:

-(13-15 X.) 1961-Vlădeasa (fig.5)

-1962 Meseș

-1963 Băișoara (fig.6)

-1964 Someșul Rece

-1965 Scărișoara (fig.7)

-1966 Padiș (fig.8)

-1967 Meseș (fig.9) Primul concurs la care locul posturilor nu au fost determinate prin construcții.

-1968 Cab. Sloboda (fig.10) Apare prima dată proba de ștafetă.

-1969 Aiud (fig.11)

-1970-1971 Făget. Hartă color de orientare, concurs internațional.



SIMPOZION

**CLUJ-
NAPOCARA 75**

**DE
RIENTRE**

-După 1971 concursurile au fost organizate în pădurile din apropiere.
-1985 Ediția 25, jubiliară (Terasa Căpuș) cu participare record (aproape 400 de sportivi)

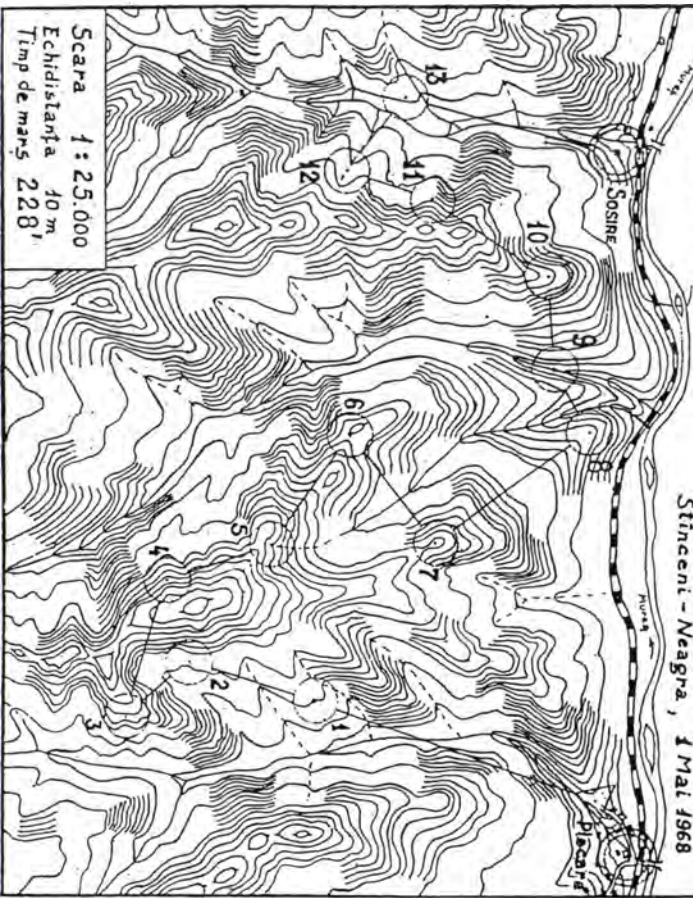
Anexe:

1. Calendar competițional pe anul 1969.
2. Lista asociațiilor sportive cu secții de orientare. (1950-2001)
3. Vârfuri sportive.
4. Tehnicienii (cartatori, arbitri, antrenori).
5. Lista hărților clujene de orientare.

Asociația Sportivă CLUJANA - Cluj
 CONCURS DE ORIENTARE TURISTICĂ

Cu TROFEU TRANSMISIBIL **BUSOLA DE AUR** EDIȚIA I 1968
 Individual - băieți - zi

M-tii Gurghiuului
 Stinceni - Neagra, 1 Mai 1968



Scara 1 : 25.000
 Echidistanța 40 m
 Timp de marș 228'

N. **84**

NUMELE

CLUB

PLECAT:

SOSIT:

REALIZAT:

PENAL.

1	8
2	9
3	10
4	11
5	12
6	13
7	

2.sz. Melléklet

A tájékozási szakosztályal rendelkező kolozsvári sportegyesületek jegyzéke (1950-2001)

Akarat (Voința) 1952-től

Clujeana 2001-ig

Carbochim 1960-62

Egyetem (Universitatea) 1966-69

Egyetemi Központ Turista Kör (Cercul Turistic al Centrului Universitar) 1962-65

Építész (Constructorul) 1959-62

Művész (Arte) 1963-70

Politehnica 1967-69

Sinterom 2001-ig

Unirea 1980-81

Vasas (Metalul) 1960-ig

Vörös Acél (Metalul Roșu) 1970-79

3.sz. Melléklet

Kolozsvár tájfutó élsportolói

Sportmesterek

Fey Enikő	Fey Klára	Fey Sándor	Fey Zsuzsa
Ferenc Ágnes	Gáll Enikő	Horváti György	Pavel Gligor
Plaian Voicu	Simon Kristina	Szabó Piroska	Székely Zoltán
Zelenka Károly			

Világbajnokok

Fey Enikő (Ifjúsági Vb. – Govora 1996 (egyéni + váltó)

Fey Zsuzsa („ „ „ „ (váltó)

Gáll Enikő („ „ „ „ (váltó)

Legalább egy alkalommal országos bajnokságot nyert sportolók

Aruncutean Lucian	Balla Erika	Balla Levente
Bányai Réka	Bertalan Enikő	Bogdanovits András
Bogdanovics Pál	Bogya Tamás	Căpraș David
Cservény Judit	Cioban Dumitru	Cioban Iulia

Cape Charles Tursii

Cioban Paul	Czilli Botond	Enyedi András
Fey Enikő	Fey Klára	Fey Sándor
Fey Zsuzsa	Ferenc Ágnes	Gáll Annamária
Gáll Enikő	Horváti György	Horváti Ildikó
Horváti Kinga	Horváti Réka	Horváti Péter
Horváth Zoltán	Incze Réka	Kallós Csaba
Kerekes Ágnes	Kerekes Kinga	Kornrech Tibor
Kuszálík János	Kuszálík József	Laza István
László Áron	László Beata	László Erika
Lucaciu Gheorghe	Marton János	Marton Sándor
Májai Ferenc	Márk László	Mátis Anikó
Miclea Carmen	Mihály Gyöngyi	Nagy Dezső
Nagy Péter	Oprişiu Cornelia	Pavel Gligor
Plaian Voicu	Sándor Gyöngyi	Simon András
Simon Ágnes	Simon Krisztina	Simon Levente
Simon Tünde	Szabó Edit	Szabó Piroska
Szalay Zoltán	SzántayÉva	SzékelyZoltán
Szilágyi Brigitta	Szőcs Katalin	Szőcs László
Szőcs Sándor	Tanca Nicoleta	Tőkés Árpád
Tőkés Timea	Venczel Tünde	Veres Kinga
Verestói Attila	Zelenka Károly	

Kuriózumként!!!

Az 1972-es esztendő legjobb 10 romániai tájfutója:

1. Szabó (Fey) Klára
2. Szabó Piroska
3. Szántay Éva
- .
- .
8. Kuszálík János
9. Laza István

to work

A kolozsvári tájfutó térképek jegyzéke és főbb adatai

Sor- szám	A térkép neve	A kiadás éve	Lépték	Terület (Kmp)	A térképkészítők neve
1	Agărbiciu	1977	1: 15000	6,6	Szalay M, Kiss I, Májai F, Varga A, Simon G, Bogdanovics P, Kiss J, Laza I, Székely Z, Horváth Z, Puskás F, Fey S Plaian V.
2	Cheile Baciului (1)	1974	1: 15000	2,5	Kiss I.
3	Cheile Baciului 2	1982	1: 15000	4,5	Bogdanovits A, Bogdanovics P, Kiss J, Nagy D.
4	Cheile Baciului 3	1995	1: 15000	6,3	Bányai A, Kiss A, Kiss J, Kuszálík J, László Cs, Májai F, Simon K, Tökés Á.
5	Cupa Tineretului (Ch. Baci.)	1974	1: 20000	4,5	Kiss I.
6	Cetatea Fetei	2002	1: 10000	2,2	Cioban D.
7	Cetatea Fetei 2	2004	1: 10000	3,0	Cioban D.
8	Făget (1)	1971	1: 20000	4,0	Kiss I, Szalay M, Török G, Varga A.
9	Făget (2)	1972	1: 20000	6,5	Kiss I, Szalay M, Török G, Varga A.
10	Făget 4	1974	1: 20000	13,0	Kiss I, Szalay M, Székely Z II, Török G, László Cs, Varga A.
11	Făget 5 (5a)	1979	1: 15000	4,5	Horváti Gy, Horváti I, Kuszálík J, Simon G, Szalay M.
12	Făget 6	1980	1: 15000	7,5	- nincs feltüntetve
13	Făget 7	1980	1: 15000	6,0	- nincs feltüntetve
14	Făget 8				
15	Făget 9	1984	1: 15000	9,0	Enyedi A, Fey S, Kiss I, Pavel G, Simon G, Szalay M.
16	Făget 10a	1987	1: 15000	15,0	Bogdavit A, Enyedi A, Fey S, Fey K, Kuszalík J, László Cs, Nagy D, Simon G, Szalay M.
17	Făget Izvor	2002	1: 10000	5,0	Fey K, Fey S, Kuszalík J, Pavel G.
18	Făget Micuș	1985	1: 15000	7,5	Bogdanovics P, Kiss J, Kuszálík J, László Cs, Májai F, Nagy D, Podar H, Simon G+ K, Szalay M, Székely, Varga
19	Feleacu	1991	1: 10000	5,0	Cioban D, Enyedi A, Fey K, Fey S, Kiss I, Kiss J, Kuszálík J, Szalay M, Varga A.
20	Florești Sud 1	1980	1: 15000	2,4	Cioban D, Jucan S, László Cs, Tökés Z.
21	Gheorgheni (1)	1982	1: 15000	3,0	Horváti Gy, Kiss I, László Cs, Plaian V, Simon G, Szalay M.
22	Gheorgheni (2)	2004	1: 10000	2,0	Fey K, Fey S.
23	Gilău Sud 1	1977	1: 15000	4,0	Cioban D, Kiss I, Kuszálík J, László Cs, Májai F, Nagy D, Simon G, Szalay M, Székely Z, Szócs L.
24	Gilău Sud 2	1978	1: 15000	6,0	Cioban D, Nagy D, Nagy D, Székely Z. II.
25	Gilău Sud 3	2001	1: 15000	4,0	Cioban D, Kiss A, Kuszálík J, Májai F, Nagy D.
26	Gilău Vest 1	1976	1: 15000	7,5	Kapros Ö, Kuszálík J, László Cs, Májai F, Nagy D, Szalay M, Varga A.
27	Gilău Vest 2	1978	1: 15000	7,5	Kapros Ö, Kiss J, Kiss I, Kuszálík J, László Cs, Májai F, Nagy D, Szalay M, Varga A.
28	Gilău Vest 3	1985	1: 15000	7,5	- nincs feltüntetve
29	Hoia	2003	1: 10000	4,5	Kuszálík J, László Cs, Nagy D.
30	Lomb	1976	1: 15000	3,5	Kuszálík J, Zelenka K.
31	Macău	2005	1: 10000	2,0	László Cs.
32	Mănăștur 1	1975	1: 10000	1,2	- nincs feltüntetve
33	Mănăștur	1978	1: 10000	1,2	- nincs feltüntetve
34	Mănăștur 2	1979	1: 10000	1,2	- ujranyomás zöld színnel
35	Mănăștur 3	1999	1: 10000	1,2	László Cs.
36	Mera (0)	1971	1: 20000	5,5	Kiss I.
37	Mera 1	1978	1: 20000	5,5	Cioban D, Kiss I, Májai F, Nagy D, Simon G, Székely Z.II.
38	Mera 2	1997	1: 15000	4,3	Kiss A, Kuszálík J, Májai F, Simon A, Simon G, Simon K, Zsoldos A.
39	Micuș 2	1974	1: 20000	6,5	Cioban D, Chișu R, László K, Nagy D, Szántay É. Székely Z, Tóth K, Tóth M.
40	Micuș Vâlcele	1989	1: 15000	6,5	Enyedi A, Fey K, Fey S, Kiss I, Májai F, Nagy D, Simon G, Simon K, Tökés Z.
41	Mihăiești 1	1977	1: 15000	6,5	Horváti Gy, Kuszálík J, Szalay M, Varga A.
42	Mihăiești 2	1991	1: 15000	6,5	Bányai A, Fey K, Fey S, Kiss J, Kuszálík J, László Cs, Májai F, Nagy D, Zelenka K.
43	Pater	2002	1: 15000	7,0	Fey K, Fey S, Kuszálík J, Pavel G.

5. sz. Melléklet (folytatás)

44	Peana	2003	1: 10000	5,0	Fey K, Fey S, Kuszálík J, Kuszálík József, Pavel G.
45	Sălicea	1999			
46	Valea Gârbăului I	1999	1: 10000	8,5	Fey K, Fey S, Kuszálík J, Kuszálík József
47	Valea Pleșca	1993	1: 10000	7,8	Bányai A, Fey K, Fey S, Kiss I, Kiss J, Kuszálík J, Májai F.
48	Viștea I	1985	1: 15000	4,5	Enyedí A, Fey S, Kiss I, Pavel G, Plaian V, Szalay M.
49	Viștea Est	1989	1: 15000	4,0	Enyedí A, Fey S, Kiss I, Kuszálík J, Simon G, Szalay M.
50	Viștea Vest	1989	1: 15000	4,5	Enyedí A, Fey K, Fey S, Kiss I, Kiss J, Kuszálík J, Simon G.

Parktérképek, és más népszerűsítő versenyekre készített térképek

Sor-szám	A térkép neve	A kiadás éve	Lépték	Terület (Kmp)	A térképkészítők neve
1	Cetățuia	2001	1: 3500	0,6	László Cs.
2	Hoia Est	2003	1: 7500	0,9	László Cs.
3	Muzeul Satului	2001	1:10000	0,7	László Cs.
4	Parcul Iuliu Hațieganu	1998	1: 5000	0,5	Simon A.
5	Parcul Municipal	2004	1: 5000	0,5	László Cs.
6	Parc Cart. Gheorgheni	2003	1: 3000	0,3	László Cs.