

1



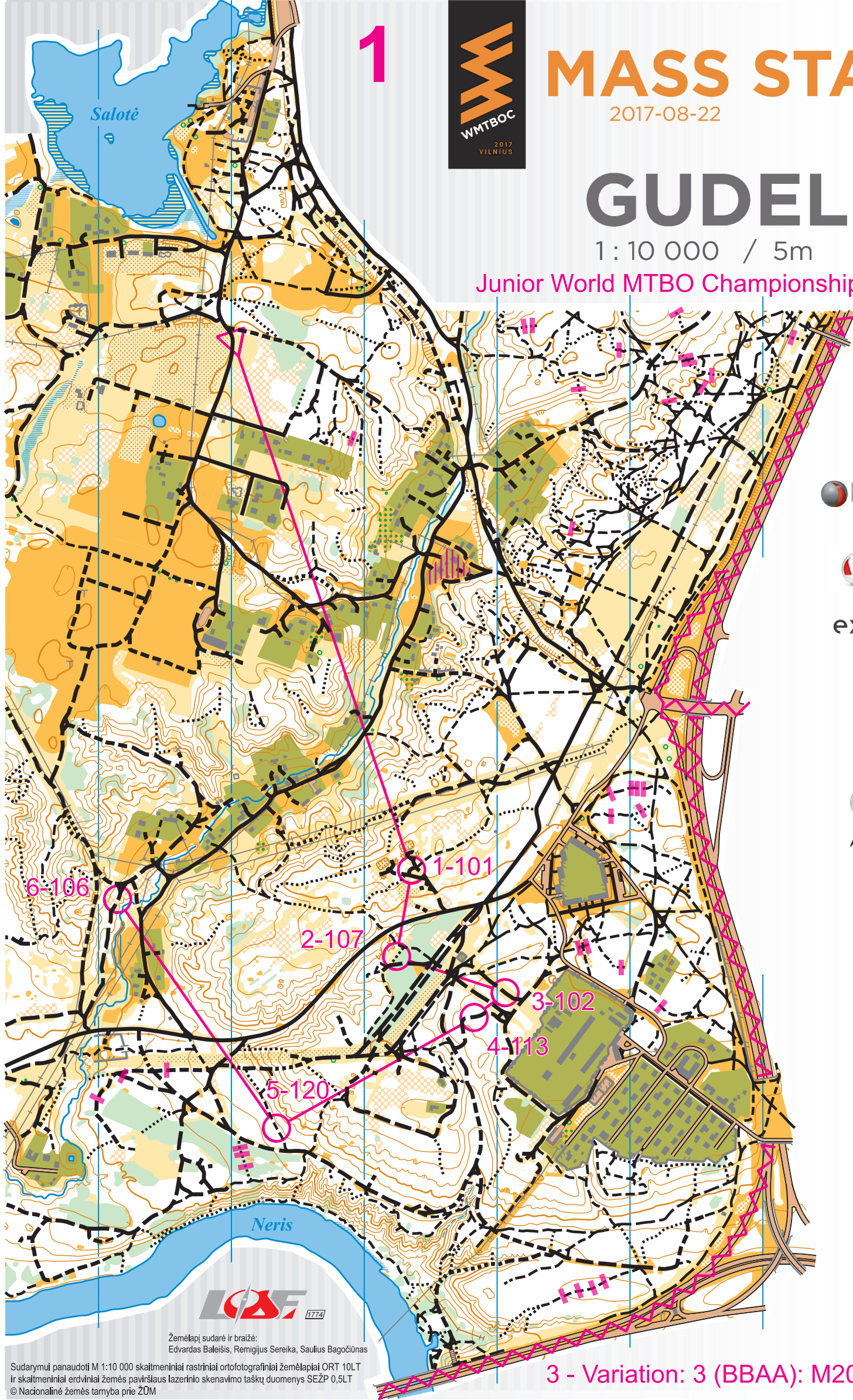
# MASS START

2017-08-22

# GUDELIAI

1:10 000 / 5m

Junior World MTBO Championships M20



Žemėlapij sudarė ir braižė:  
Edvardas Baleišis, Remigijus Sereika, Saulius Bagočiūnas

Sudarymui panaudoti M 1:10 000 skaitmeniniai rastriniai ortofotografiniai žemėlapiai ORT 10LT ir skaitmeniniai erdviniai žemės paviršiaus lazerinio skenavimo taškų duomenys SEŽP 0,5LT © Nacionalinė žemės tarnyba prie ŽŪM

3 - Variation: 3 (BBA): M20



2



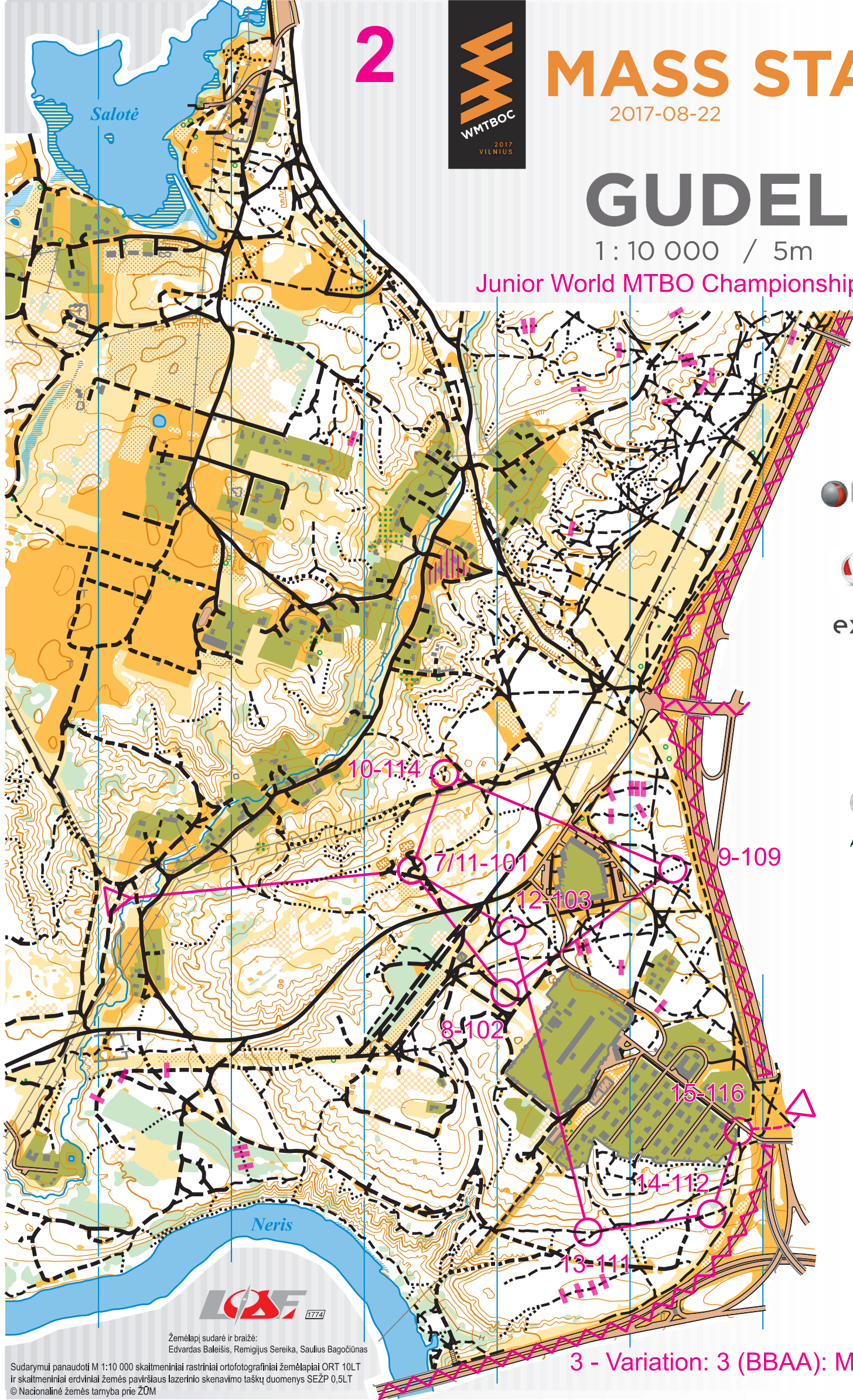
# MASS START

2017-08-22

# GUDELIAI

1:10 000 / 5m

Junior World MTBO Championships M20



ABOVE & BEYOND



Žemėlapij sudarė ir braižė:  
Edvardas Baleišis, Remigijus Sereika, Saulius Bagočiūnas

3 - Variation: 3 (BBA): M20

Sudarymui panaudoti M 1:10 000 skaitmeniniai rastriniai ortofotografiniai žemėlapiai ORT 10LT ir skaitmeniniai erdviniai žemės paviršiaus lazerinio skenavimo taškų duomenys SEŽP 0,5LT © Nacionalinė žemės tarnyba prie ŽŪM



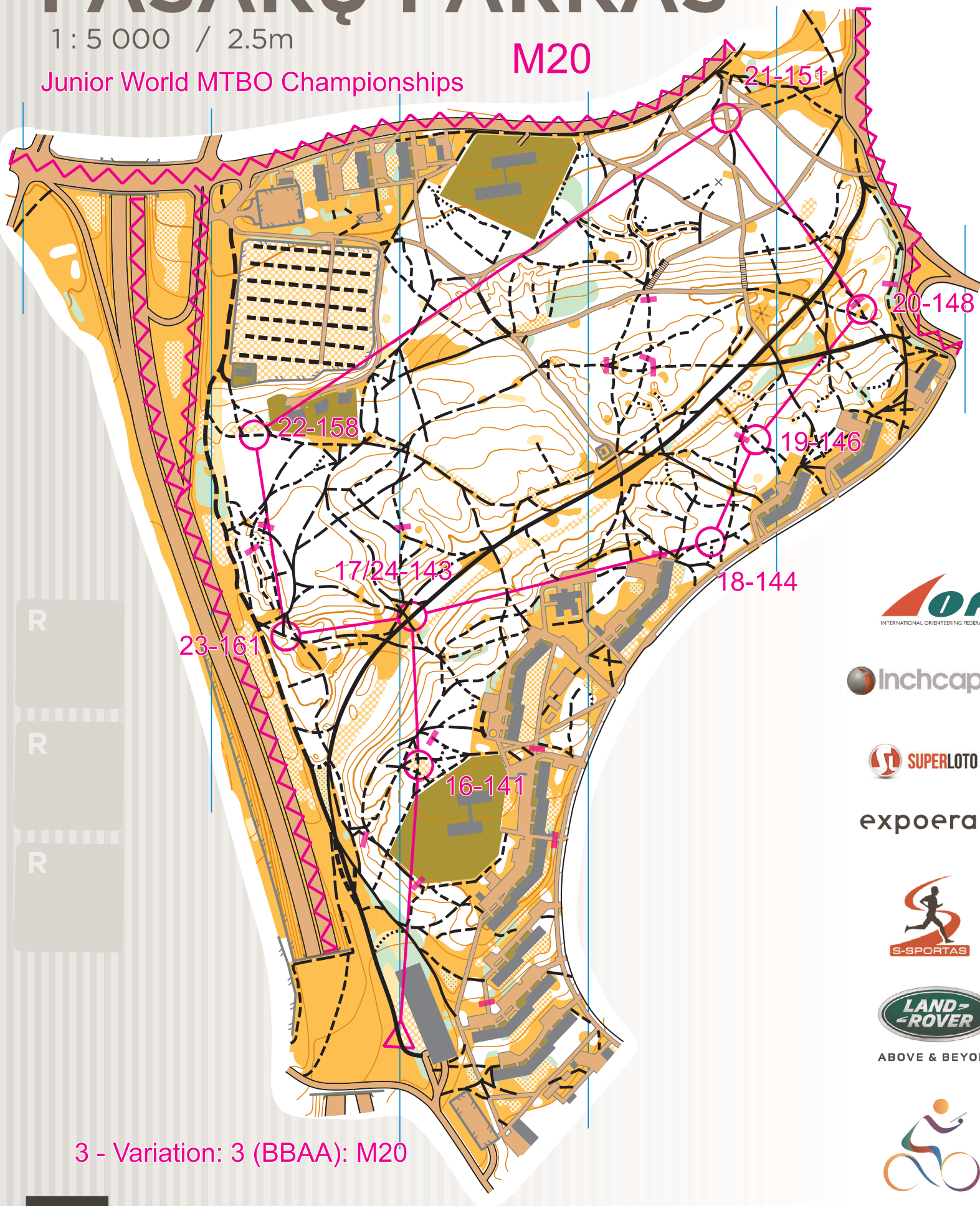
# PASAKŲ PARKAS

1:5 000 / 2.5m

Junior World MTBO Championships

M20

3



ABOVE & BEYOND



3 - Variation: 3 (BBAA): M20



## MASS START

2017-08-22



Žemėlapi sudarė ir braižė Vytautas Ralys

Sudarymui panaudoti M 1:10 000 skaitmeniniai rastriniai ortofotografiniai žemėlapiai ORT 10LT ir skaitmeniniai erdviniai žemės paviršiaus lazerinio skenavimo taškų duomenys SEŽP 0,5LT © Nacionalinė žemės tarnyba prie ŽŪM

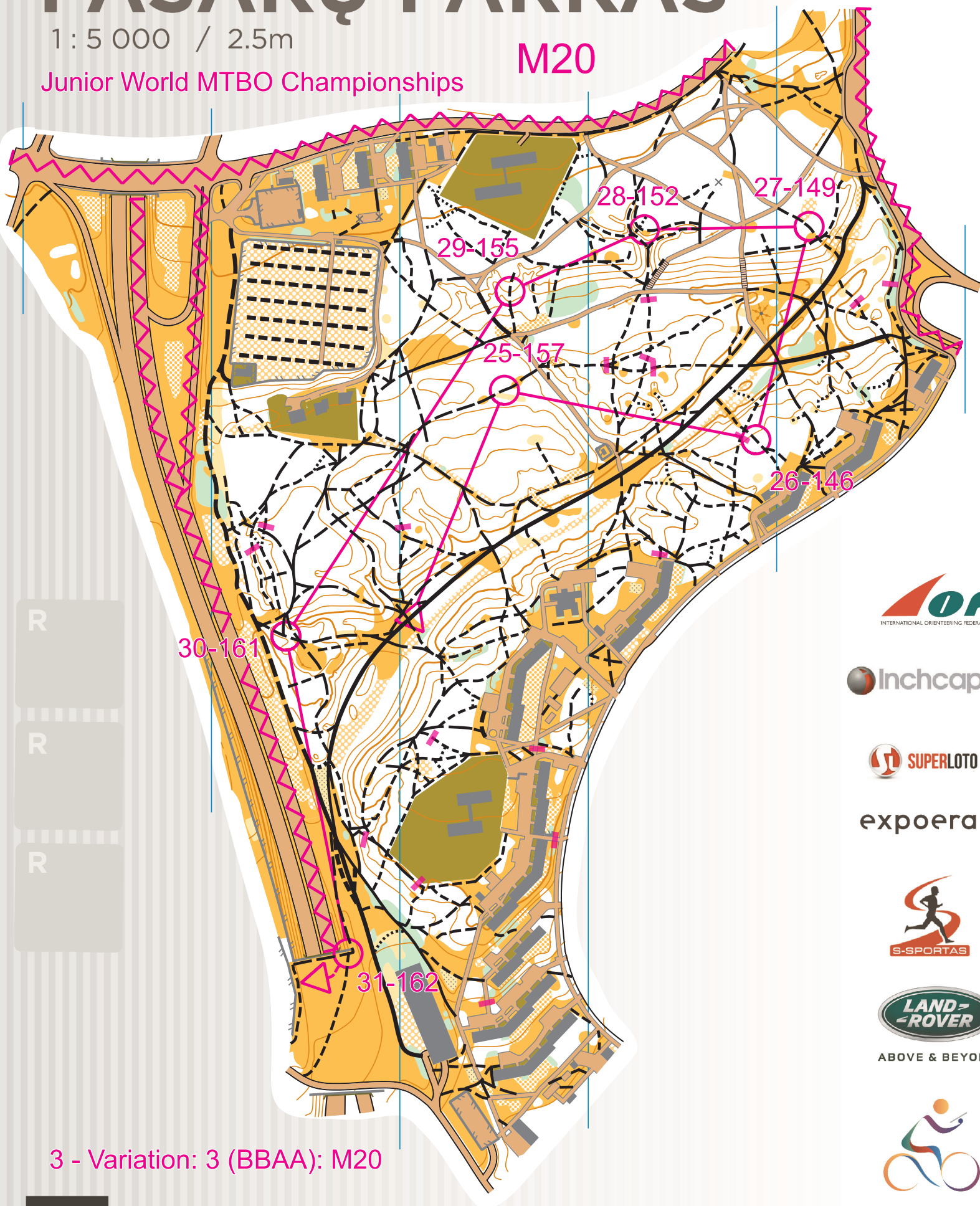
# PASAKŲ PARKAS

1:5 000 / 2.5m

Junior World MTBO Championships

M20

4



3 - Variation: 3 (BBA): M20



ABOVE & BEYOND



## MASS START

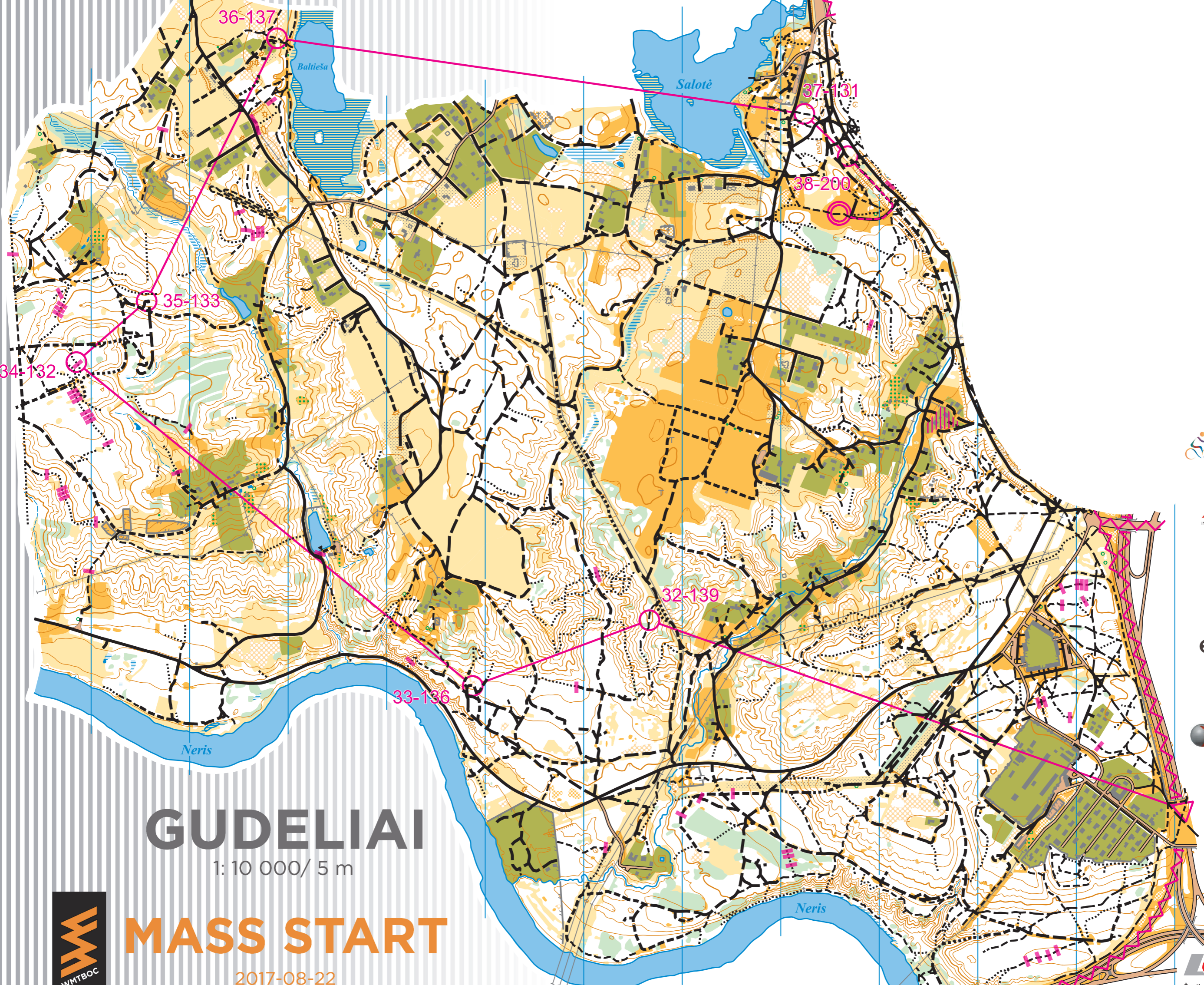
2017-08-22



Žemėlapi sudarė ir braižė Vytautas Ralys

Sudarymui panaudoti M 1:10 000 skaitmeniniai rastriniai ortofotografiniai žemėlapiai ORT 10LT ir skaitmeniniai erdviniai žemės paviršiaus lazerinio skenavimo taškų duomenys SEŽP 0,5LT © Nacionalinė žemės tarnyba prie ŽŪM





 MTB Orienteering

 INTERNATIONAL ORIENTEERING FEDERATION

 **LAND ROVER**  
ABOVE & BEYOND

 expoera

 SUPERLOTO

 Inchcape

 S-SPORTAS

# GUDELIAI

1: 10 000/ 5 m

## MASS START

2017-08-22



Junior World MTBO Championships

**M20**



Žemėlapi sudarė ir braižė:  
Edvardas Baleišis, Remigijus Sereika, Saulius Bagočiūnas

Sudarymui panaudoti M 1:10 000 skaitmeniniai rastriiniai ortofotografiniai žemėlapiai ORT 10LT ir skaitmeniniai erdviniai žemės paviršiaus lazerinio skenavimo taškų duomenys SEŽP 0,5LT © Nacionalinė žemės tarnyba prie ŽŪM