

Versenyértésítő
XII. Bihari Tájfutó Fesztivál
2022 Július 8-9-10



Rendező: "Orientare Madarász" Sport Klub



Péntek , Július 8: "Madarász Kupa" (egyéni, éjszakai rövidtáv)

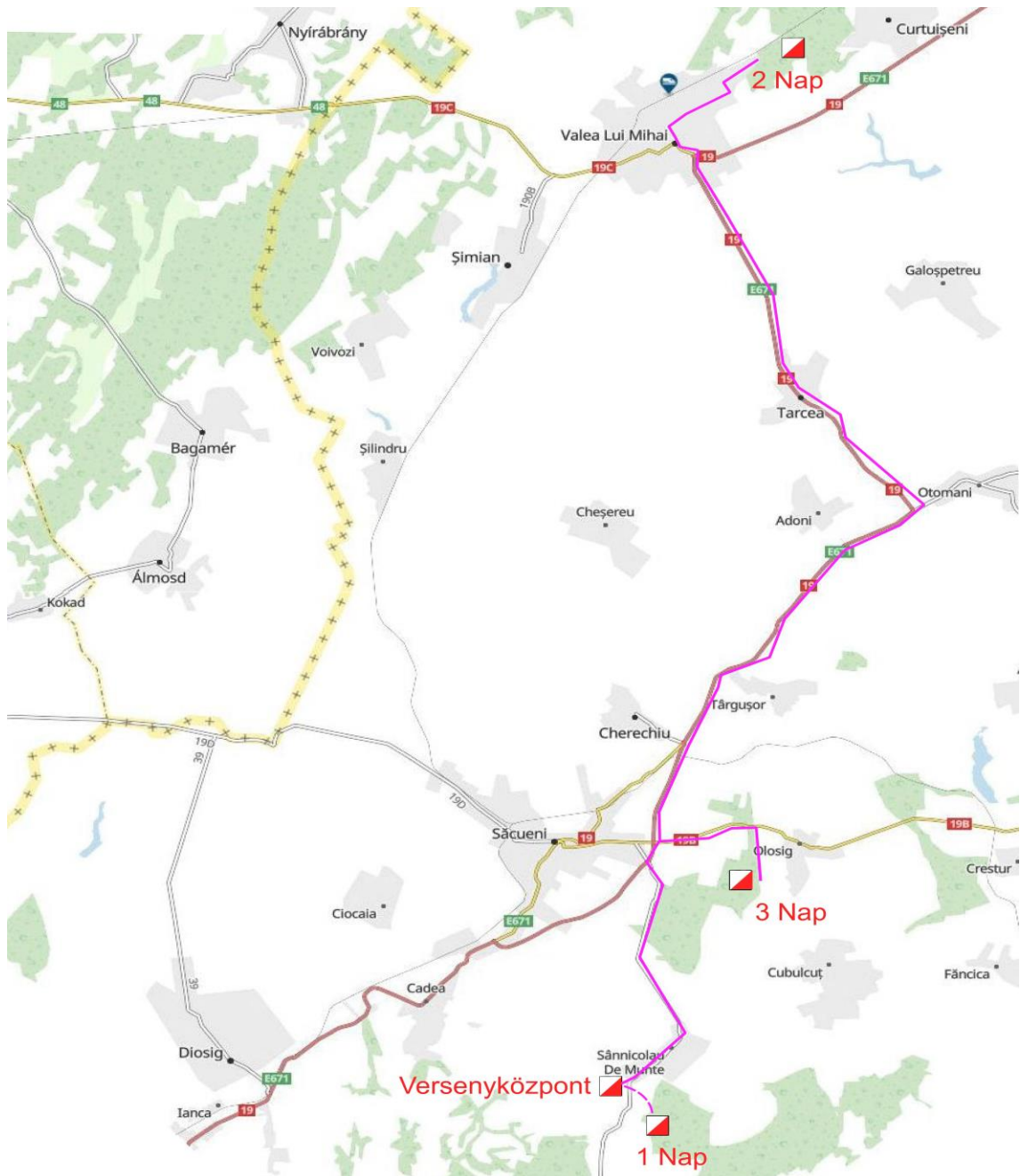
Szombat, Július 9: "C.S.O. Mădăras Kupa" (egyéni, rövidített normáltáv)

Vasárnap, Július 10: „Barátság Kupa“ (2 fős csapat, középtáv)

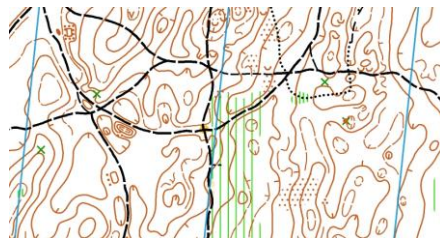
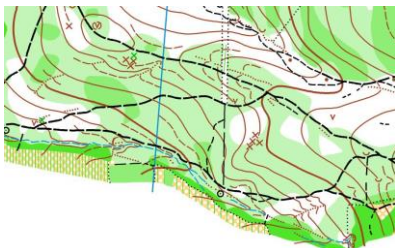
Versenyközpont: A hegyközszentmiklósi (Sânnicolau de Munte) termál strand.

Megközelítése közúton: Nagyvárad(Oradea) irányából a Bihar – Margitta (19E) főúton Székelyhíd (Săcueni) városát érintve közelíthető meg. GPS koordináta: 47.295724°, 22.118137°. A tájfutó fesztivál központja Magyarország felől legcélszerűbb Debrecen irányából a létavértesi határátkelőt választva érhető el, de megközelíthető a nagyváradai illetve a nyírábrányi átkelőt igénybe véve is. A versenyközpont elérhető aszfaltozott útakon Szentjobb(Sâniob) és NagyKágya (Cadea) irányából is. A versenyszínhelyek elérése a résztvevőkre hárul.

Térképek: Sânnicolau de Munte- Hegyközszentmiklós 1:7.500/5 m; Érmihályfalva - Recsege (új térkép), 1:10.000/2m; Lacul Olosig – Olaszi tó 1:10.000/5m, készítette id. Barkász Dániel 2018-2022-ben



Terep: 1 és 3 nap jól futható, változatos fedettség, kevés szintkülönbséget tartalmazó dombos, lombhullató erdőkkel . 2 nap homokbuckás, változatosan futható terep, aljnövényzet (csalán) miatt hosszú futónadrág, lábszárvédő ajánlott.



Nevezések 2022 Július 3-ig [Online](#) vagy a következő címre : danielbarkasz@yahoo.com

A nevezésnél kérjük megadni: név, egyesület, kategória, SI-dugóka szám (ha van) és az éjszakai, csapat versenyekre választott pályákat. Dugóka bérlet 3 lej / nap.

Első és második nap a nevezési díj: 15 RON nap/személy, harmadik nap 30 RON/csapat.

A nevezett sportolók vállalják, hogy betartják a világbajnokság következményeinek megelőzését és leküzdését célzó intézkedéseket!

Versenyprogram:

1. nap (Péntek, július 8): „Madarász Kupa” - éjszakai rövidtáv - Hegyközszentmiklósi erdő.

Jelentkezés a termál strand környékén: 19.00 – 22.00.(Román idő!).

Szabad start 22:15–22:45 óra között. Cél gyalog elérhető – 1200m. Cél – Rajt: 800/20m.

A célba ért versenyzőknek a versenyközpontban (strandon) kell leolvasni! A pályát feladó versenyzők is kötelesek jelentkezni a célban. A pontok leszerelése: 24.00.

Kategóriák: A: haladó tehnikás, B: haladó, C: közepes, D: kezdő. D kategóriában (a Madarász és a Barátság Kupán is) csak a 12-14 éves gyerekek és kezdő felnőttek lesznek díjazva. Haladók csak versenyen kívül futhatnak a rövid és egyszerű D pályán. Pótszimbólok nincsenek de a kódok megjelennek a térképen a pontszámozás mellett. Mind a négy kategóriában külön sorrend lesz W és M versenyzőknek.

2. nap (Szombat, július 9): „C.S.O. Madarász” - rövidített normáltáv – Érmihályfalva - Recsege, „0” idő **11:00 óra** (Román idő!), rajtlista szerint.

A cél elérhetősége: A Versenyközpontból 767A úton, majd a DN 19 Érmihályfalváiig (32km aszfaltos út és 3 km nem aszfaltzott utcák). Parkolás a város széli erdészház mellett, az Iskola utca végén. .

GPS koordináta: 47.536722°, 22.160231°.

Kategóriák Férfi/Női: M/W 10 (kerülő útvonalon szalagozott) 12, 14, 16, 18-20, 21, 35, 45, 55, 65, 70, Open (Nyílt kezdő), Open tehnic (Nyílt tehnikás).

Pótszimbólok lesznek de megjelennek a térképen is. A pontok leszerelése: 14.00.

1. és 2. nap eredményhirdetése 14:00 órakor a Célban.

A 2 fős csapatok nevezése és végleges összetétele **17.00** –ig, (A,B,C,D kategóriákban) megjelölve melyik csapattag választja a hosszabb pályát.

18.00 - Tombola

3. nap (Vasárnap, július 10): „Barátság Kupa” - 2 fős csapat verseny (egyéni összetett) - Olaszi tó, elérhető autóval a versenyközponttól a fenti ábra szerint (12 km aszfalt 1 km köves út) . GPS koordináta: 47.345276°, 22.160424°.

Null idő: 10:00 óra, Rajtlista szerint, a csapattagok egyszerre indulnak két különböző pályán. A csapatok összetétele szabad, az eredménynek a két idő összege számít. Mindenki csak egy pályát teljesít!

Kategóriák: 2 fős csapat (egyéni összetett) - A: haladó tehnikás, B: haladó, C: közepes, D: kezdő. Jobb lebonyolítás érdekében kérjük a rajtszámok látható viselését. (Mindenkinek saját biztosító tűt). Csapaton belül a pályahosszak különböznek, aki a **rövidebbet** választja az **piros** számmal, aki a **hosszabbikat** az **zöld** számmal versenyez.

Díjkiosztás 13:00 órakor a Célban, 3. napra.

Díjazás: Mindhárom nap a verseny 1–3. helyezettjei valamennyi kategóriában érmet és ajándékokat kapnak.

Mindenki saját felelősségére indul

	Madarász Kupa				CSO Madaras Kupa			Barátság Kupa		
	1.nap - egyéni, éjszakai rövidtáv				2.nap - egyéni, rövidített normáltáv			3.nap – 2 fős csapat (egyéni összetett)		
	Táv	szint	P	tip	Táv		P	Táv	szint	P
A (tehnikás)	2800	60	9	Egyéni				3500	50	13
								4230	60	15
B (haladó)	2300	50	8	Egyéni				2880	45	12
								3470	50	14
C (közepes)	1800	35	7	Egyéni				2110	35	8
								2630	45	10
D (kezdő)	1300	25	6	2 fős gyerekcsapat is megengedve				1500	20	6
								1940	25	8
W10 (szalagozott)					1850		6			
W12					2100		7			
W14					2720		9			
W16					3300		12			
W18-20					4050		12			
W21					6070		17			
W35					4920		15			
W45					4050		12			
W55					2380		9			
W65					2380		9			
M10 (szalagozott)					1850		6			
M12					2100		7			
M14					3300		12			
M16					4920		15			
M18-20					6070		17			
M21					7370		20			
M35					7370		20			
M45					6070		17			
M55					4920		15			
M65					4050		12			
M70					2380		9			
OPT					4920		15			
OPI					2720		9			

Szálláslehetőségek: Sátorozási lehetőség a strand területén (víz- és áramvételi lehetőség, zuhany, WC), Verseny színhelyek, környéki panziók.

Egyéb : A strandon (versenyközpont) meleg ételt is kínáló vendéglő, büfé, csapolt sör, üdítő, kávé egész nap kapható.

Elmúlt évek fesztiváljaihoz hasonlóan, a fürdőzés mellett idén is lesz tombola. Orvosi ellátás a rendezők által biztosítva lesz.

Partnereink:

SW Umwelttechnik Romania

TENTA BROWSER –Your Private & Encrypted Browser

Hegyközszentmiklósi termál strand

Román Tájéfutó Szövetség


Madarász Községháza

Érmihályfalva Városháza

Tehnoprint

Maresi

10 BIT



**Primaria
Madaras**



**Federația Română
de Orientare**



Primăria Valea lui Mihai



Olaszi Tó - Lacul Olosig

@LaculOlosig · Sports & recreation

Mindenkit szeretettel várunk!

www.orientare-madaras.ro

www.termalstrand.ro