

MAGYARORSZÁG 2022. évi ORSZÁGOS CSAPATBAJNOKSÁGA és

SZENIOR ULTRA HOSSZÚTÁVÚ ORSZÁGOS BAJNOKSÁGA

2022. március 27. vasárnap

VERSENYÉRTESÍTŐ

Fővédnök:

Dr. Gyuricza Csaba a Magyar Agrár- és Élettudományi Egyetem rektora

Támogatók:

Magyar Agrár- és Élettudományi Egyetem.

GAK Nonprofit Közhasznú Kft.

Béres Gyógyszergyár Zrt.

Árnyas Panzió

Gyömrő Gyöngye - Gyömrői ásványvíz és Szikvízüzem

KELE TARNIS



Tisztelt Hölgyeim és Uraim, kedves Sportolók!

A tájékozódási futás hazánkban ma még kevésbé ismert sportág, amely egyaránt állítja fizikai és szellemi kihívás elé a sportágot űzőket és ad részükre olyan élményt, tudást, magabiztosságot, amelyből az élet egyéb területein is profitálni tudnak.

Külön örömmel tölt el, hogy egy ilyen rangos esemény keretén belül jönnek el hozzánk a sportág képviselőinek legjobbjai és teszik próbára tudásukat a bajnoki címekért folytatott küzdelemben.

Az egy éve létrejött Magyar Agrár- és Élettudományi Egyetem eddig is elkötelezett támogatója volt a hazai sportéletnek, amit jól tükröz az egyetem nevét viselő saját sportegyesület működtetése is, amelynek szakosztályai több sportágban is szép eredményeket felmutató utánpótlás bázisként tartanak számon.

Számomra különösen fontos, hogy a versenyt rendező egyesület névadója Kirchhofer József, aki testnevelő tanárként és edzőként kimagasló pedagógiai munkát végzett Gödöllőn és intézményünkhöz is kapcsolódott, hiszen a Szent István Campusunknak otthont adó egykori premontrei gimnáziumban tanult, s ott kezdte meg tanári munkáját is. Évtizedekkel később – nagyszerű kollégák társaságában! – a Gödöllői Egyetemi Atlétikai Club legendás edzője lett, ahol versenyzőivel több mint száz magyar bajnoki címet nyert.

Kívánok Önöknek sérülésmentes felkészülést és eredményes versenyzést!

Dr. Gyuricza Csaba
rektor
Magyar Agrár- és Élettudományi Egyetem

Rendező:

Az MTFSZ megbízásából a

Gödöllői Kirchhofer József Sportegyesület (2100 Gödöllő, Arany János utca 54.
ocsbnevezes2022@gmail.com telefon: +36204683427, Ifj. Kiss György) és a
BEAC tájfutó szakosztálya (1117 Budapest, Bogdánfy utca 10.)

Versenybíróság:

Elnök: ifj. Kiss György

Elnökhelyettes: Szecsődi Ákos

Titkár: Nagyné Simon Ágnes

Pályakitűzők: Forrai Gábor, Forrai Miklós (OCSB), Szecsődi Ákos (UOB)

Ellenőrzőbíró: Pintér Ábel

SI: Kovács Balázs, Riczel Zsuzsanna, Józsa Dominika

Rajt1 (UOB+Nyílt): Dobay Zsolt,

Rajt2 (OCSB) Nagy József

Versenyközpont:

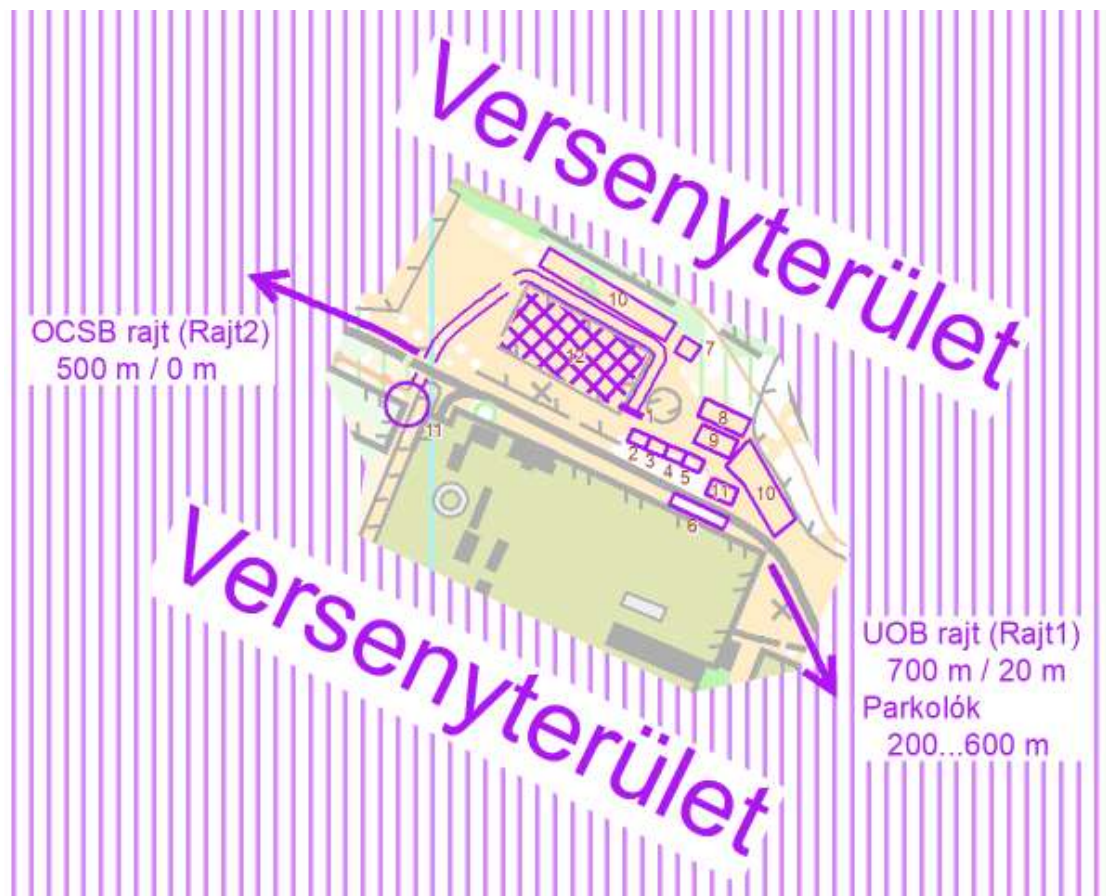
Gödöllő-Babatpuszta (GPS: 47.623051, 19.381351)

Megközelítése csak a 3-as számú főút Gödöllő és Domonyvölgy közötti útszakaszáról lehetséges a 35-ös km-nél (47.610803, 19.406789), a lehajtás bójával lesz jelölve. Innen a célterület 2,5 km távolságra van, amelyet csak a betonozott, de néhol kátyús úton lehet megközelíteni. A betonozott útról letérni tilos, mert az már versenyterület.

A versenyközpont sorompóval lezárt területen fekszik, a sorompó a bekötő út 3-as számú főút felőli végén található, amely a versenyközpont nyitvatartási idejében végig nyitva lesz.

Versenyközpont 9.00 órakor nyit és 17.30-kor zár.

A versenyközpont gyakorlatilag egy lovastanya szomszédságában található, ahol karámok, elkerített lófuttató helyek vannak kialakítva, amelyek mellett versenyzők is elhaladnak a pályák legvégén. Az itt található állatok békés természetűek, hozzászoktak az állandó emberi jelenlétnek. Itt a verseny ideje alatt is előfordulhatnak az állattartáshoz kapcsolódó tevékenységek, ez alapvetően nem befolyásolja a verseny lefolyását.



1. Célszűz	7. Óvoda
2. SI/kiolvásás	8. Bűfé
3. Versenyiroda	9. Nagy rendezvényásátor
4. Rendezői sátor	10. Csapatsátrak felállítására kijelölt hely
5. Eredményközölő, kivetítő	11. Árusok
6. WC-k	12. Nagy lófuttató karám – tiltott terület

Parkolás:

Kérünk mindenkit, hogy kizárólag az irányítók útmutatása alapján és csak a kijelölt helyeken parkoljon! A parkolás csak parkolójeggyel lehetséges, amelyet a területre való belépéskor – a bekötőúton – kell megvásárolni. Parkolójegy ára: 500, –Ft. Kérjük, hogy a pontos összeget készítsétek elő, hogy elkerüljük a felesleges torlódásokat. Kérjük, hogy a parkolójegyet jól láthatóan a gépkocsi szélvédője mögé helyezzétek el!

Parkoló – VK távolsága: 200-600 méter.

Versenyprogram:

Magyarország Országos Csapatbajnoksága

Magyarország Szenior Országos Ultra Hosszútávú Bajnoksága

Verseny meghatározása:

OCSB: Nyílt, nappali, egyfordulós, tömegrajtos rendszerű csapatbajnokság

UOB: Nyílt, egyéni, nappali, ultra hosszútávú, egyéni bajnokság

Terep:

A Gödöllői dombság 180-330 méter tengerszint feletti magasságban található. A terepen változatos fedettségű és futhatóságú vegyes erdők találhatók, nagyobb nyílt területekkel váltakozva. A terep egyik fele meredek oldalakat és sok kisebb domborzati tereptárgyat tartalmaz, míg a másik felét laposabb, hosszan elnyúló dombok alkotják. A terepen alig található sziklaképződmény, ellenben sűrű út és nyiladékhálózat jellemzi, valamint foltokban szúrós aljnövényzet is megtalálható. Az elmúlt időszak szárazabb és az évszakhoz képest hűvösebb időjárásának köszönhetően a rügyfakadás, lombosodás még alig kezdődött meg a növényzetnél, így a láthatóság a szokásoshoz képest jobb. A terep egy része felhagyott katonai gyakorló terep, így a gyakorlótér megszokott pontszerű objektumai helyenként igen sűrűek.

A terepen aktív fakitermelés zajlik, ennek megfelelően új írtásokkal, fakihordó utakkal is lehet találkozni, melyeket a térkép értelemszerűen nem ábrázol.

A terep egy részéről még sohasem készült tájfutó térkép.

Térkép:

Új, LIDAR alapról IOF szabvány szerinti készített, 1:15:000, 1:10 000 és az egyes senior kategóriákban 1:7 500 méretarányú, 5 méteres szintközzel, vízálló papírra nyomtatva.

A térkép 2019 – 2022-ben készült és Forrai Gábor, Forrai Miklós, valamint Zelei Ferenc munkája.

Csapatbajnokság kategóriái:

FN14A, FN16A, FN18A, FN20A, FN21A (háromfős csapatok)

Versenyidő 180 perc

Ultra hosszútávú bajnokság kategóriái:

FN35A, FN40A, FN45A, FN50A, FN55A, FN60A, FN65A, FN70A, FN75A, FN80A, F85A.

Versenyidő 300 perc.

Nem bajnoki kategóriák:

Nyílt technikás hosszú (NYTH), Nyílt technikás rövid (NYTR), Nyílt kezdő (NYK)

Nevezési határidők és díjak:

Helyszínen nevezni már csak a nyílt kategóriákban az üres helyekre lehetséges.

A feltüntetett nevezési díjak az MTFSz éves versenyengedélyével rendelkezőkre vonatkoznak, a napi versenyengedély költségét nem tartalmazzák. Az MTFSz versenyengedély ellenőrzésének időpontja: 2022. március 21. (hétfő).

VERSENYSZÁMOK	2022.03.15-ig	2022.03.22-ig	2022.03.22 után
ULTRA HOSZÚTÁVÚ BAJNOKSÁG FN 35-85	3 500 Ft	nem lehetséges	nem lehetséges
ORSZÁGOS CSAPATBANJOKSÁG FN 14-21	9 000 Ft/csapat	nem lehetséges	nem lehetséges
Nem bajnoki kategóriák: Nyílt (NYTH, NYTR, NYK)	1 500 Ft	2 000 Ft	2500 Ft csak az üres helyekre

Csapatösszeállítások megadása:

A bajnoki szabályzat értelmében szombaton 20:00 óráig van lehetőség a csapatösszeállítások megadására, ezután további módosításra nincs lehetőség!!!

- FN18, 20 és 21 kategóriákban az első helyen a legrövidebb 1-es pályát futó, míg az utolsó, azaz harmadik helyen a leghosszabb 3-as pályát futó versenyző kell szerepeljen.
- FN14 és 16 kategóriákban a pályahosszak között nincs lényeges különbség, kérjük első helyen az a versenyző kerüljön megadásra, akitől a csapatban a legjobb eredmény várható.

Nevezési díj fizetése:

A nevezési díjat elsődlegesen az e-nevezés rendszeren keresztül kérjük befizetni. Tekintettel arra, hogy a csapatok személy szerinti nevezését 03.26-ig kell megadni, így a versenyengedéllyel nem rendelkező csapattagok után, a napi versenyengedély díját tartalmazó számla utólag kerül kiállításra. Egyéni átutalásokat kérjük elkerülni és azt egyesületen belül rendezni! Számlát csak az utalást indító személy, vagy szervezet részére állítunk ki. Készpénzes fizetésre csak különleges esetekben, előzetes e-mailes egyeztetést (ocsbnevezes2022@gmail.com) követően, illetve a Nyílt kategóriákban helyszíni nevezés esetén csak készpénzes fizetésre van lehetőség. A nevezés fizetési kötelezettséggel jár!

Szállás:

A részletes szállásajánlatok az MTFSz honlapján elérhetőek. A tornatermi szállást igényeket legkésőbb 2022.03.23-ig kérjük jelezni az ocsbnevezes2022@gmail.com e-mail címen!

Rajtszám:

Az OCSB kategóriákban indulók rajtszámot kapnak, amelyet kötelesek a verseny alatt a mellkason jól látható módon viselni. Rajtszámokat csak a csapatvezetőknek/edzőknek, és csak egyben adunk ki, a rögzítésükhöz szükséges biztosító tőről mindenkinek magának kell gondoskodnia.

Az UOB és a nyílt kategóriákban nem lesz rajtszám.

Pontfelszerelés:

A pontokon állvány, narancssárga-fehér bója, SI doboz és szűrőbélyegző lesz kihelyezve.

Pontérintés:

A verseny SPORTident elektronikus pontérintési rendszerrel kerül lebonyolításra, a dobozok érintésmentes üzemmódban fognak működni. Ha az Air dugóka nem jelez vissza, akkor a szabályok szerint hagyományos módon be kell dugni a dugókat a dobozba! Amennyiben a doboz semelyik esetben nem jelez vissza pontérintéskor, akkor a térképre kell lyukasztani és ezt kiolvasáskor jelezni a rendezők felé!

Dugókák a helyszínen bérelhetőek. Hagyományos SI dugóka bérleti díja: 500 Ft/fő, az Air+ üzemmódú SIAC dugókák 800 Ft/fő áron bérelhetőek.

SIAC dugóka bérleti lehetőséget csak a bajnoki kategóriákban biztosítunk. Air+ SIAC dugóka bérleti igényt a nevezéskor kérjük jelezni.

Az F20 és F21 kategóriák leghosszabb pályái 29 és 31 pontot érintenek, ezeken a pályákon nem javasoljuk a 1-499.999 és 2.000.000-2.999.999 számú dugókák használatát. A Versenyző felelőssége, hogy arra alkalmas dugókaival teljesítse a pályáját, az akár pluszban fogott pontok ellenére is!

Pontmegnevezés:

OCSB kategóriáknál a pontmegnevezés a térképre lesz nyomtatva.

UOB kategóriáknál a térképre lesz nyomtatva, de pótszimbólt is biztosítunk. A pótszimból a rajtkordonon kívül vehető fel. Cellux, olló lesz kitéve, de a rögzítésről, szimboltartóról mindenkinek magának kell gondoskodnia!

„0” idő: 11:00

Az OCSB tömegrajtok a lenti táblázat szerint 60 perctől.

OCSB		
Tömegrajtok	Kategóriák	
12:00	F20	F21
12:10	N16	F18
12:20	F14	N20
12:30	N14	N21
12:40	F16	N18

RAJT1-VK távolság: 700m, 20m szinttel kék fehér szalagozás mentén

RAJT2 (tömegrajt)-VK távolság: 500m kék fehér szalagozás mentén

Frissítő:

A befutó versenyzők palackos ásványvizet kapnak. A hosszabb pályákon vizet biztosítunk a térképen jelölt frissítő helyeken, erről részletes információt a pályaadatokat is tartalmazó táblázat tartalmazza. Egyéni frissítő leadására nincsen lehetőség.

Térképleadás:

Befutás után a térképet mindenkinek le kell adni, a célzónát csak ezt követően hagyhatja el. Kérünk minden versenyzőt, hogy kövesse a rendezők utasításait! A térképek felvételére csak az utolsó egyéni versenyző rajtja után lesz lehetőség.

Eredményközlés:

A versenyközpontban on-line eredményközlő rendszert fogunk üzemeltetni. Azokon a Wi-Fi-t használni tudó eszközökön, amelyek rendelkeznek Web böngészővel, folyamatosan követni lehet az eredményeket. A Wi-Fi szolgáltatás eléréséhez mobil internet használata nem szükséges. Technikai adatok: SSID: eredmény (nyílt rendszer, jelszó nélkül lehet csatlakozni hozzá). A böngészőbe a <http://eredmeny.hu>-t kell beírni. Itt a verseny egyszerűsített honlapját éritek el, ahonnan tovább tudtok navigálni az online eredményekhez. Ki kell választani a kívánt kategóriát, valamint be kell állítani a frissítés időközét (30 másodperc, 1 perc, 2 perc vagy 5 perc). Kérdés esetén szívesen segítenek a rendezők.

Az élő eredmények az MTF SZ honlapon keresztül a <http://live.mtfisz.hu/> weboldalon is elérhetőek lesznek, de a VK-ban elhelyezett nagyméretű képernyőn is folyamatosan követhetők lesznek azok számára is, akik nem rendelkeznek internet eléréssel, vagy Wi-Fi-képes eszközzel.

Eredményhirdetés:

Tervezett időpontja 15.00 óra. A nyílt kategóriákban nem tartunk eredményhirdetést.

Díjazás:

UOB kategóriákban: az I-III. helyezettek egyedi érmet és tiszteletdíjat, a IV-VI. helyezettek oklevelet kapnak.

OCSB kategóriákban: az I-III. helyezett csapatok tagjai egyedi érmet és tiszteletdíjat kapnak, valamint az FN 21-es kategóriák győztesei a Magyar Agrár- és Természettudományi Egyetem által felajánlott különdíját is kapják. A Nyílt kategóriákban nincs díjazás.

Szállítás:

A VK-ba történő kiszállítási igényt 2022.03.25-én estig kérjük az ocsbnevezes2022@gmail.com e-mail címen jelezni, míg a VK-ból történő visszaszállítási igényt a jelentkezéskor a versenyirodán kell leadni!

Gödöllő Vasútállomástól/HÉV végállomástól a VK-ba 9.50-kor és 10.50-kor, a VK-ból vissza Gödöllő Vasútállomáshoz/HÉV végállomáshoz 16.00 és 17.00 órakor indul kisbusz. Minden más esetben, kérjük a tájfutó társak segítségét vegyék igénybe!

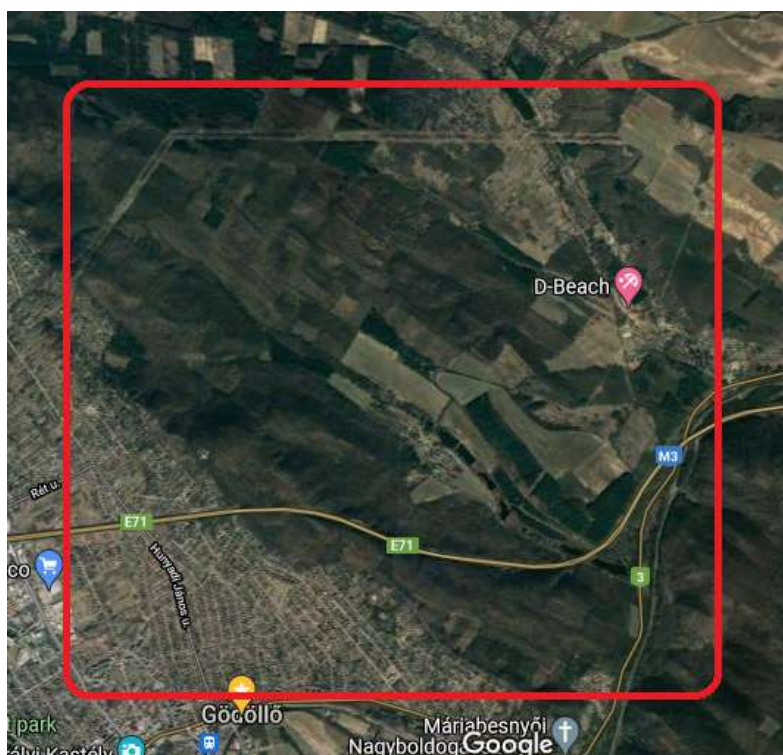
Étkezés:

A VK-ban büfé üzemel.

A büfében előzetesen leadott megrendelés alapján lesz lehetőség főtt, meleg étel (sertéshúsból készült gulyásleves 0,5l/adag) fogyasztásra is 1.250 Ft/adag áron. A gulyáslevesre vonatkozó megrendeléseket 2022.03.24-én szerdán éjfélig kérjük a dudok.linda@gmail.com e-mail címen jelezni. A helyszínen csak nagyon korlátozott mennyiségben lesz lehetőség leves kupon vásárlásra. A megrendelt kuponokat csak készpénzes fizetés ellenében lehet átvenni a versenyirodán.

Tiltott versenyterület:

A kiírás megjelenésétől a verseny napjáig az alábbi térképen jelölt területen teljes edzés- és versenyzárlat érvényes.



Külön figyelmet érdemlő tiltott területek:

Térképen a tiltott terület ábrázolására használatos lila sraffozott jellel jelöltük az alábbi érintettséggel rendelkező területeket:

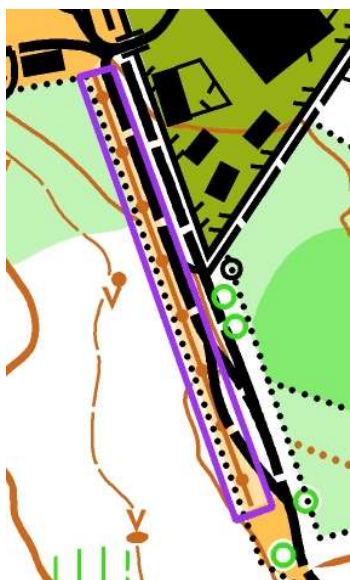
- az emberéletre és egészségre ártalmas területeket, mint
 - o az aktív méhészeti tevékenység helyszíneit
 - o az autópálya nyomvonalát
- kiemelten védett természetvédelmi területeket
- művelés alatt álló földterületek.

Kiemelten kérjük a versenyzőket, hogy ezeket a jelzéseket vegyék figyelembe, az így jelölt területeket kerüljék el, vagy csak a külön erre kialakított és a térképen is jelzett átjárókat használják!

A terepen található egy rész, ahol 230 méter hosszan és átlagosan 1,5-3 méter magasságban állattartásból származó trágyahalom van az átmenet ideális útvonalának közelében. A trágyahalmon való átkelést nem javasoljuk, de nem tiltjuk

Az érintett kategóriák a következők: F35A, F40A, F45A, F60A

A térképen az alábbi kivágatnak megfelelően töltés (105) jellel van jelölve, és így néz ki a valóságban:



Egyéb:

A versenyen kereskedelmi tevékenység kizárólag a rendezőség engedélyével lehetséges.

A résztvevők (versenyzők, kísérők, nézők) elfogadják, hogy a versenyen készült képek, videó felvételek – ellenkező értelmű írásos nyilatkozat hiányában – a nyomtatott és az elektronikus sajtóban, ezen belül az interneten is közzé tehetőek.

A versenyen óvodát és értékmegőrzőt működtetünk.

A versenyen mindenki saját felelősségére indul!

Figyelem! A verseny napján lesz az óraátállítás (éjjel 2 órakor kell a mutatókat 3 órára átállítani), ennek megfelelően tervezzétek meg a VK-ba történő megérkezést és a rajtba történő beállást!

Minden résztvevőt szeretettel vár a Rendezőség!

PÁLYAADATOK 1.

Szenior Ultra Hosszútávú Bajnokság							
Katagória	Táv (km)	Szint (m)	Ep.	Fissítő 1	Frissítő 2	Frissítő 3	Méretarány
F35	15	450	26	65%	75%	85%	1:15 000
F40	13,2	420	24	50%	60%	70%	1:15 000
F45	11,7	360	22	45%	55%	80%	1:15 000
F50	11,6	310	17	40%	70%		1:10 000
F55	9,3	340	16	50%	80%		1:10 000
F60	7,4	245	15	45%	60%		1:10 000
F65	7	180	15	60%			1:10 000
F70	6,2	140	12	80%			1:7 500
F75	4,8	145	13	45%			1:7 500
F80	3,8	80	11	80%			1:7 500
F85	2,9	45	9				1:7 500
N35	8,9	300	17	50%	75%		1:10 000
N40	7,7	225	18	40%	80%		1:10 000
N45	7,1	215	14	40%	85%		1:10 000
N50	6,6	160	13	80%			1:10 000
N55	5,4	160	14	30%	80%		1:10 000
N60	5,2	130	13	80%			1:10 000
N65	4,5	110	12	50%			1:7 500
N70	3,6	135	11	75%			1:7 500
N75	2,9	55	9	60%			1:7 500
N80	2,5	55	8				1:7 500
Nyílt kategóriák							
NYK	2,8	50	7				1:10 000
NYTR	4,4	130	12				1:10 000
NYTH	7,8	265	16				1:10 000

Minden kategória A3-as méretű térképpel fog futni!

PÁLYAADATOK 2.

OCSB Férfi					
Kategória	Táv (km)	Szint (m)	Ep.	Frissítő	Méretarány
F14	4,4	170	12	32%	1:10 000
F16	6	205	15-16	23%	1:10 000
F18-1	6,6	220	16	55, 82%	1:15 000
F18-2	8,6	255	21	42, 71%	1:15 000
F18-3	10,7	380	24	34, 71%	1:15 000
F20-1	8,6	265	21	16, 70%	1:15 000
F20-2	10,9	385	25	14%	1:15 000
F20-3	14	535	29	10, 76%	1:15 000
F21-1	10,5	340	23	35, 73%	1:15 000
F21-2	13,4	475	27	28, 79%	1:15 000
F21-3	16,5	625	31	22, 78%	1:15 000
OCSB Női					
Kategória	Táv (km)	Szint (m)	Ep.	Frissítő	Méretarány
N14	3,4	130	9	41%	1:10 000
N16	4,8	195	13	29%	1:10 000
N18-1	5,3	200	13	68%	1:15 000
N18-2	6,5	240	14	55%	1:15 000
N18-3	7,9	270	19	46%	1:15 000
N20-1	5,8	210	14	64%	1:15 000
N20-2	7	265	15	53%	1:15 000
N20-3	8,4	315	19	44%	1:15 000
N21-1	6,1	225	14	61, 84%	1:15 000
N21-2	7,8	240	18	47, 72%	1:15 000
N21-3	9,6	315	22	39, 71%	1:15 000

Minden kategória A 3-as méretű térképpel fog futni!