



33. HUNGÁRIA KUPA

nemzetközi tájfutó verseny

2018. augusztus 16. – 20. Tapolca és környéke

Rendezők

Postás Sport Egyesület Tájékoztató Futó Szakosztálya,
Tapolcai Honvéd Sport Egyesület
Tájfutó, Természetvédő és Rendezvényeket Szervező Sportegyesület (TÁJREND SE).

Védnökök

Szalay László,	a Budapesti Erdőgazdaság Zrt. vezérigazgatója
Dobó Zoltán,	Tapolca város polgármestere
Dr. Holló József	ny.á. altábornagy, a kegyeleti diplomáciáért felelős miniszteri biztos
Monspart Sarolta	tájékoztató futó világbajnok
Bugár József	a Magyar Tájékoztató Futó Szövetség elnöke

Köszöntő

Sok szeretettel köszöntjük a 33. Hungária Kupára benevezett több mint ezer versenyzőt, a kísérőket, az érdeklődőket, akik 3 földrész 23 országából érkeznek Tapolcára.

A Hungária Kupát az 1960-as évek nemzetközi versenysorozata, a Balaton Kupa folytatásaként alapította meg az akkori Versenybizottság. Az első ötnapos versenyre 1967-ben Farkasgyepűn került sor, majd az ország számos területén megfordult a népszerű verseny.

A hagyományosan ötnapos versenynek 1999 és 2003 után immár harmadik alkalommal ad otthont a Tapolcai-medencét övező hegyvidék. A tájfutók által ismert és kedvelt terepen is sikerült egy új, érdekes részt találnunk. A Vendék-hegy helyenként sűrűn szabdalt, máshol nyílt, ligetes területein még sohasem volt tájfutó verseny, így az mindenki számára újdonság lesz.

A harmadik napi tapolcai városi sprintverseny résztvevői verseny közben bejárják a város legszebb részeit, csábítva a versenyzőket arra, hogy versenyen kívül is megismerkedjenek Tapolca legérdekesebb látnivalóival.

Az utolsó két nap pályái a hazai versenyzők által már ismert uszai erdőben tekeregnek, amely igazi tájfutó csemegét nyújt a versenyzőknek és nehéz technikai feladatok elé állítja a résztvevőket.

A verseny terepei nincsenek messze Tapolcától, a Cél-helyek mintegy 10 km távolságban találhatóak a város központjától.

Felejthetetlen tájfutó nyaralást ígér a verseny rendezősége. Felhívjuk a figyelmet a verseny ideje alatt zajló programokra, a Balaton közelségére és a térség számtalan látnivalójára.

A Hungária kupával egy időben kerül megrendezésre a hagyományos Tapolcai Ünnepi Napok és Borhét rendezvénysorozat. Ennek keretében tartjuk a város forgalomtól lezárt központjában a napi eredményhirdetéseket is. A színpadon minden nap színes gyermek és felnőtt programok, neves sztárok koncertjei várják az érdeklődőket. Kézműves vásár, gasztro- és borutca, játékpark és pörköltfőző verseny is lesz! Népművészek, kézművesek, iparművészek, kistermelők mutatkoznak be az érdeklődő közönségnek. Ne hagyjátok ki a Tapolcai tavasbarlang, a Malom-tó és a Szent Antal Bormúzeum megtekintését sem! A távolabbi térségben pedig feltétlenül érdemes meglátogatni Keszthely, Hévíz, Sümeg nevezetességeit és természetesen egy kitűnő balatoni strandot is.

Jó versenyzést és kellemes tájfutó nyaralást kívánnak



a Hungária Kupa rendezői

Támogatók



Budapesti Erdőgazdaság Zrt.



Tapolca város Önkormányzata



3R Technológiák Kft

EU Építő-Alpin Kft.

Budapesti Erdőgazdaság Zrt. Uzsai Erdészete

Tomcsányi Autóház Kft, Tapolca

Stimmel Kft. Tapolca

Tool-Temp Hungária Kft.

Balaton Elektronika Kft. Tapolca

Tapolca Városgazdálkodási Kft.

Borbély Családi Pincészet

Kometa '99 Zrt. Kaposvár

DM-Drogerie Markt Kft. Tapolca

Versenybíróság

Elnök	Horváth György
Helyettesek	Domán Gábor, Sótér János
Titkár	Józsa Dominika, Schell Antal
Térkép és pályafelelős	Sótér János
Felvezetés, bontás	Less Áron
Gazdasági ügyek	Gösswein Judit
Versenyiroda	Riczel Zsuzsanna
Szállás	Domán Gábor
Rajt	Olajos Ferenc
Céltelepítés	Herter László
Parkolás	Rédl Gábor dr.
Sportident	Riczel Zsuzsanna, Józsa Gábor
Online eredmény	Nemesházi László
Eredményhirdetések	Korik Vera
Szpíker	Ács Gábor
Óvoda	Domán Fruzsina
Gyermekverseny	Korik Andrea
Marketing	Galló Sándor
TrailO	Mihácz Zoltán
Mobile-O	Szlávik Zoltán dr.
Éjszakai verseny	Sótér Márton

	Pályakitűző	Ellenőrzőbíró
1. nap	Sótér János	Tüskés György
2. nap	Sótér János	Oszlovics Ádám
3. nap	Molnár Péter	Szabó András
4. nap	Kisvölcssey Ákos	Molnár Péter
5. nap	Somlay Gábor	Vajda László

Program

augusztus 15. szerda	10.00 – 21.00	Jelentkezés a Versenyközpontban
	11.00-tól	Kemping elfoglalható
	11.00 – 19.00	Edzés
		Tapolcai ünnepi napok és borhét:
	18.00	Retro Voice koncert
	21.00	Bagossy Brothers Company koncert
augusztus 16. csütörtök	10.00	1. napi „0” idő, HK középtávú futam
	13.00	Trail-O PreO verseny
		Tapolcai ünnepi napok és borhét:
	18.00	1. napi eredményhirdetés
	19.00	Tapolcai Borhét programjai
	21.00	Kelemen Kabátban koncert
	23.00	DJ
augusztus 17. péntek	10.00	2. napi „0” idő, HK normáltávú futam
	13.00	Trail-O PreO verseny
		Tapolcai ünnepi napok és borhét:
	18.00	2. napi eredményhirdetés
	18.30	Postás Józsi koncert
	21.00	Éjszakai verseny
	21.00	Ocho Macho koncert
	23.00	Domján Tamás zenél
augusztus 18. szombat	10.00	3. napi „0” idő, HK sprintverseny
	13.00 – 16.00	Mobile-O verseny
	15.00 - 17.00	Trail-O TempO verseny
		Tapolcai ünnepi napok és borhét:
	18.00	3. napi eredményhirdetés
	19.00	Szabyest koncert
	21.00	Mystery Gang koncert
	23.00	Domján Tamás zenél
augusztus 19. vasárnap	10.00	4. napi „0” idő, HK normáltávú verseny
	13.00	Galambos Ferenc bűvész bemutatója a Célban
	13.00	Trail-O PreO verseny
		Tapolcai ünnepi napok és borhét:
	18.00	4. napi eredményhirdetés
	18.30	Rock-Inger koncert
	21.00	Ossian koncert
	23.00	DJ
augusztus 20. hétfő	10.00	5. napi „0” idő, HK rövidített normáltávú verseny
	13.30	Hungária kupa összetett eredményhirdetés
		Tapolcai ünnepi napok és borhét:
	19.00	Palmetta koncert
	21.00	Tűzijáték
	21.30	Sajcz Gábor harmonika

TÁJÉKOZTATÓ

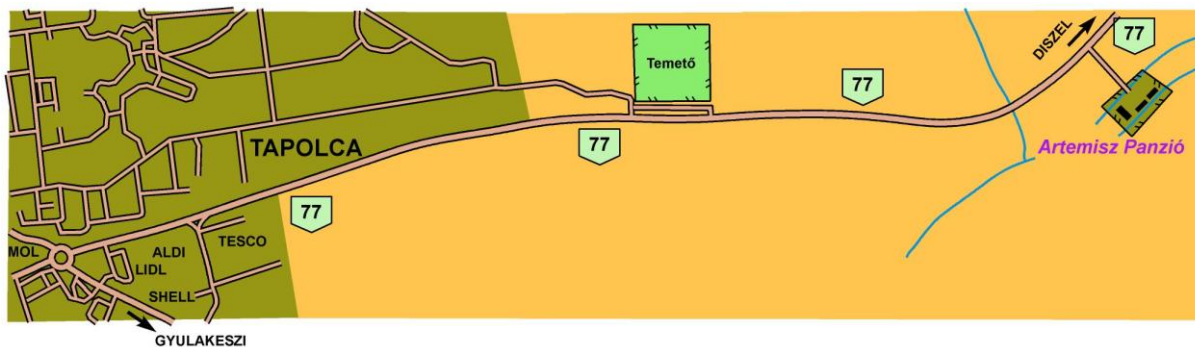
Versenyközpont

Tapolca, Artemisz panzió

Cím: 8297 [Tapolca](#) , Diszel, Vadászház 179.

GPS: [46.883657131208](#) | [17.487144470237](#)

Megközelítés: Tapolcáról a 77-es főút Diszel felé vezető szakaszán, a város végét jelző táblától 2,5 km.



A verseny 1-2. és 4-5. napján a Versenyközpont a CÉL területen működik.

A 3. versenynapon a versenyközpont helye: a tapolcai Csermák József Rendezvénycsarnok: Alkotmány u. 7.

Versenyközpont elérhetősége: +36-20/942-4378

Jelentkezés

Augusztus 15-én, szerdán 10.00 – 21.00 óra között az Artemisz panzióban.

A verseny 1-2. és 4-5. napján a Célterületen, 3. napján a Rendezvénycsarnokban 9.00 – 11.00 óra között.

Jelentkezéskor adjuk át a rajtszámokat, bérelt dugókákat, karszalagokat, parkolójegyet.

Ellenőrizzük a nevezési díjak és egyéb befizetések beérkezését, az esetleges különbözetet a helyszínen kell készpénzben befizetni. Fizetni Euróban is lehet, 310 Ft-os vételi árfolyammal.

Parkolási díjak:

Személygépkocsi	napi 300 Ft, 4 napra 1000 Ft.
Kis busz (10 főig)	napi 600 Ft, 4 napra 2400 Ft
Autóbusz, lakókocsi, lakóautó	napi 1500 Ft, 4 napra 6000 Ft

Új nevezéseket, módosításokat külön asztalnál kell intézni. Új nevezéseket - a Nyílt kategóriák kivételével - csak a rajtlista üres helyeire tudunk elfogadni.

Kemping - Karszalag

A kempingbe a jelentkezéskor kapott sárga karszalaggal lehet belépni.

A kemping augusztus 15-én, szerdán, 11 órától, augusztus 21-én, kedden 10 óráig vehető igénybe.

A különböző kedvezmények piros karszalaggal vehetők igénybe. 1

A versenyen nem induló kísérők piros karszalagot vásárolhatnak 500 Ft/fő áron, amivel igénybe tudják venni a kedvezményeket.

Szállítás

A verseny helyszíneire szervezett szállítás nincs, de előre bejelentett egyedi igényeket a versenybíró-ság igyekszik megoldani.

Edzés

Augusztus 15-én 10.00 – 18.00 óra között edzőpontok (csak bóják) lesznek telepítve az edzőterepen. A térkép berajzolt pontokkal jelentkezéskor megvásárolható 500 Ft/db áron. Az edzőterep megköze-líthető az Ódörögd-Sümege közötti országúton, parkolás a 2-es km kőnél.

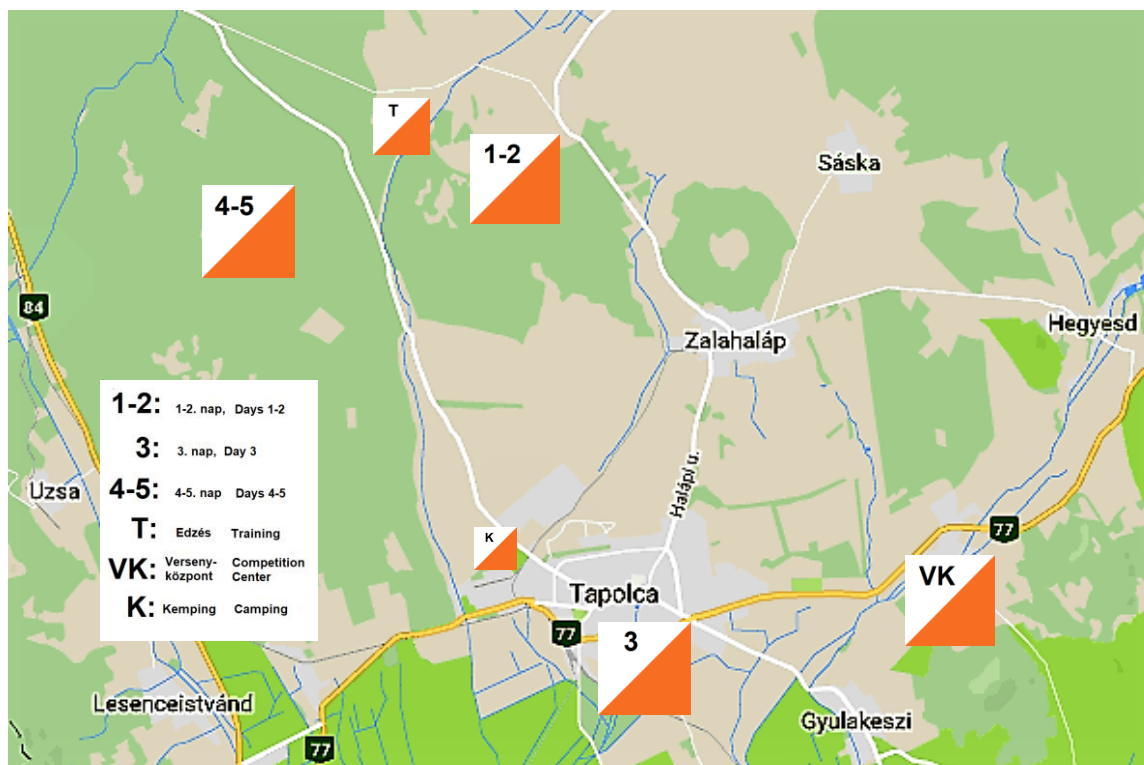
Versenyhelyszínek

1 - 2. nap: Ódörögde – Újdörögde országúti elágazás közelében (46.941727, 17.424443)

3. nap: Tapolca, Csermák József Rendezvénycsarnok: Alkotmány u. 7.

4 - 5. nap: Tapolca-Sümege közötti országúttól induló erdőgazdasági úton 3,5 km-re

Az erdőgazdasági út bejárata (sorompó): 46.945838, 17.372652, innen irányító táblák segítségével közelíthető meg a Cél. A balesetek elkerülése érdekében a gépkocsik maxi-mális sebessége **20km/óra** lehet.



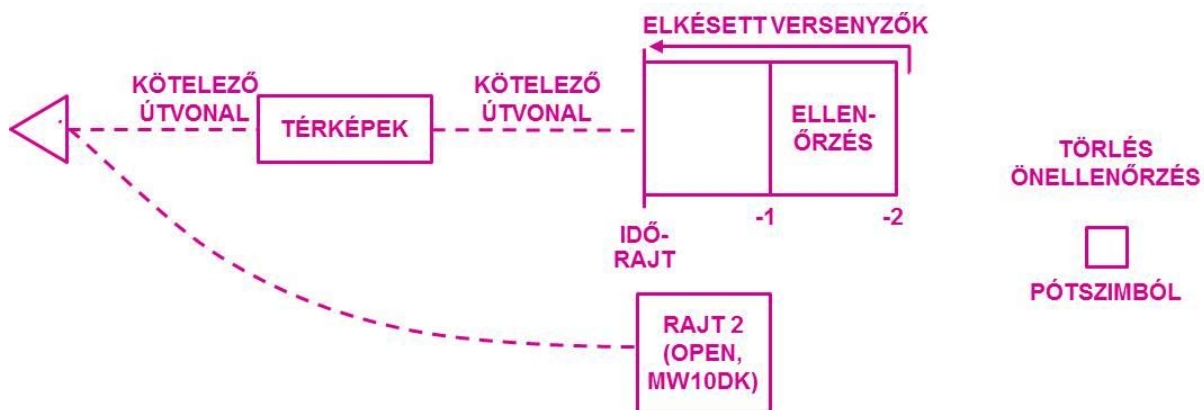
„0” idő: minden nap 10.00 órakor

Rajtszám

Átvehető jelentkezéskor, kérjük jól látható módon viselni. A Nyílt kategóriákban (Open beginner (OB), Open technical short (OAS), Open technical long (OAL), szalagos kísérős (M10DK, W10DK)) nincs rajtszám. Ezekben a kategóriákban induláskor a jelentkezésnél átadott jegyet kell leadni.

Rajt elrendezése

1-4. nap:



Törlés doboz és pótszimból: A rajtkordonon kívül. Ugyanitt lehetőség van a törlés ellenőrzésére is.

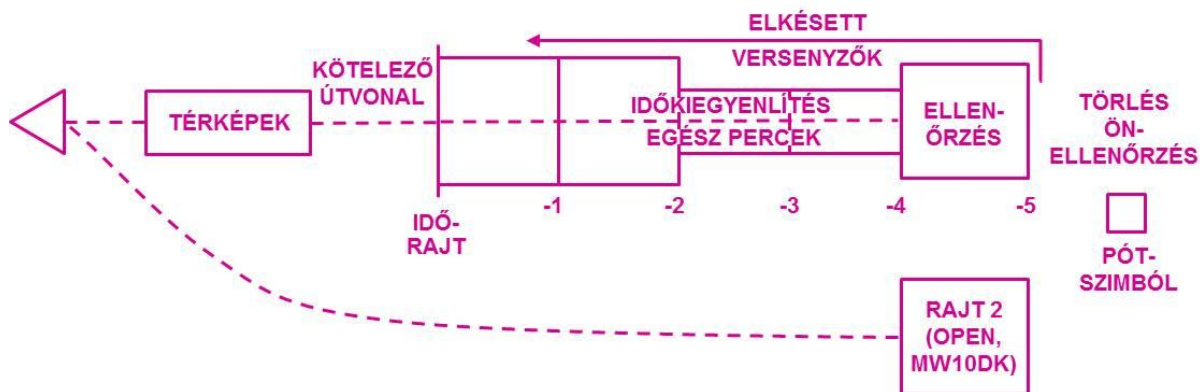
Belépés és kötelező ellenőrzés: 2 perccel a rajt előtt.

Elkészett versenyzők: Rendezői felügyelettel külön folyósón indulhatnak.

Térképek felvétele: Az időrajt után, a térképrajt-hoz vezető kötelező útvonal mentén.

Nyílt kategóriák indulói: Külön belépő, rajtidő nélküli beállással és Start dobozos indulással. A Nyílt kategóriák indulói az időrajt előtt megkapják a térképüket. Indulás 0 – 150 perc között tetszőleges időpontban.

5. nap: vadászrajt



Törlés doboz és pótszimból: A rajtkordonon kívül. Ugyanitt lehetőség van a törlés ellenőrzésére is.

Belépés és kötelező ellenőrzés: 5 perccel a rajt előtt.

Két folyosó: Az egész, illetve tört percre rajtolóknak.

Elkészett versenyzők: Rendezői segítséggel állhatnak a rajtidő szerinti pozícióba.

Térképek felvétele: Az időrajt után, a térképrajt-hoz vezető kötelező útvonal mentén.

Nyílt kategóriák indulói: Külön belépő, rajtidő nélküli beállással és Start dobozos indulással. A Nyílt kategóriák indulói az időrajt előtt megkapják a térképüket. Indulás 0 – 150 perc között tetszőleges időpontban.

M10DK, W10DK (MW10DK) kategóriák

Ezeket a kategóriákat Nyílt kategóriáknak tekintjük, az ott közölt információk ezekre a kategóriákra is érvényesek. **Ezekben a kategóriákban korkötöttség nélkül bárki elindulhat.**

M10D, W10D kategóriák

- A kategóriák nem azonosak az M10DK ill. W10DK kategóriákkal!
- A 3. versenynapon nem lesz szalagozás.

Nyílt kategóriák

- Nincs rajtszám, a jelentkezéskor kapott jeggyel kell a rajtban jelentkezni.
- Külön folyosó a rajtban (az M10DK, W10DK kategóriákkal közösen).
- A rajtidőt az időrajt vonalon levő Rajt doboz érintése adja.
- Nem hirdetünk eredményt, de az eredményeket közzé tesszük.
- **Nevezésenként 1 db térképet tudunk biztosítani.**
- A 3. versenynapon az M10DK, W10DK kategóriákban nem lesz szalagozás.

Ellenőrzőpontok megnevezése

Az ellenőrzőpontok megnevezése (szimból) és kódja a térképen található.
A rajtban pótszimbolt is biztosítunk, a kordonokon kívül vehető fel.

Pontfelszerelés

Állvány, narancs-fehér bója, SI doboz, lyukasztó.

Pontérintés igazolása

Elektronikus pontérintő rendszerrel (Sportident).
Az SI dobozok érintés nélküli funkciója nem lesz aktiválva.

Cél:

- **Frissítő:** Minden befutó ásványvizet kap.
- **Térképleadás:** Bízva a résztvevők sportszerúségében a térképeket nem kell leadni.
- **Eredményközlés:** A Célban a rendezvénysátorban elhelyezett projektoros kivetítőn az aktuális eredményeket folyamatosan közöljük.
Az eredmények Wi-Fi szolgáltatáson keresztül is elérhetőek lesznek.
A napi végeredményt a Célban kifüggesztjük, esténként a kempingben és az Artemisz panzióban is megtekinthető lesz.
- **Versenyorvos:** A Célokban a verseny ideje alatt mentő gépkocsi lesz, orvossal, személyzettel.
- **Tisztálkodás:** Az 1-2 és 4-5. napokon a Célterületen, a 3. napon a Rendezvénycsarnokban mosdási lehetőséget biztosítunk.
- **Hulladékgyűjtés:** A Célokban képződött hulladékot szelektíven gyűjtjük. Akinek lehetősége lesz rá, kérjük vigye magával a hulladékot.
- **Büfé:** Az 1-2. és 4-5. napi Célokban büfé üzemel hideg-meleg ételekkel, a 3. napon a Rendezvénycsarnok büféje vehető igénybe.
- **Célterület:** A Célterületet a verseny után mindenkinek el kell hagyni, ott a kempingezés nem megengedett.

Versenyóvoda

Mind az 5 versenynapon a Célban, állandó felügyeletet biztosító óvodát működtetünk a verseny ideje alatt: 9.30 és 14.30 óra között.

Gyermekverseny

Az 1-2. és 4-5. napon a Célterületen, illetve annak közelében gyermekversenyt rendezünk szalagozott pályán 11.00 és 14.00 óra között. A gyermek pályán időmérés és eredményhirdetés nincs. A Célba érkezés után minden gyermek apró ajándékot kap.

Eredményhirdetés, díjazás

- **Napi győztesek:** Sárga pólót kapnak az esti eredményhirdetésen, amely mindennap 18.00 órakor kezdődik Tapolcán, a Köztársaság téren felállított színpadon.
- **Összetett verseny:** A kategóriák első három helyezettje érem- és tiszteletdíjazásban részesül. Eredményhirdetés az 5. napi Célban lesz 13.30 órakor.
- **Nyílt kategóriák:** Nem lesz eredményhirdetés, csak közzétesszük az eredményeket.

Eltévedt versenyzők

A legelső lakott helyről jelentkezzenek be a Célba. A Cél értesíthető a +36-20-949-4378 mobil telefonszámon. A telefonszám a rajtszámról leolvasható.

Egyéb információk

- A terepre kutyát kivinni nem szabad, és a Célban is pórázon tartsuk őket.
- A verseny a Balaton-felvidéki Nemzeti Park területén folyik. Ügyeljünk a rendre és tisztaságra.
- A Célban, Rajtban és a Parkoló területén **tilos dohányozni, tüzet rakni, nyílt lángot használni.**
- Felhívjuk a figyelmet a Tájékoztató közérdekű információkat tartalmazó oldalára, ahol kulturális, egészségügyi, közlekedési és egyéb szolgáltatással kapcsolatos hasznos információk vannak összegyűjtve.

- **A versenyen mindenki saját felelősségére indul.**

NAPI INFORMÁCIÓK

1.nap, 08. 16. csütörtök: középtávú verseny

Versenyközpont, Cél: Ódörögd – Újdörögd országúti elágazás közelében (46.941727, 17.424443)
Távolság: Tapolca központjától: kb. 8 km.

Parkoló – Cél: 100-200 m

Cél – Rajt: 650 m, kék-fehér szalagozáson

Térkép: 1:10 000/5 m, illetve 1:7500/5 m (MW65-ös kategóriáktól), digitális nyomat pretex vízálló papíron, mérete: A4.

Terep: Középhegységi terep 180-250 m tengerszint feletti magassággal, változatos domborzati formákkal, néhol meredek oldalakkal. Jól futható lombos erdők, váltakoznak nagy kiterjedésű ligetessekkel, az úthálózat szegényes. A terepen aktív erdészeti és vadászati tevékenység zajlik, ennek tipikus objektumai megtalálhatók. A terepen tájfutó verseny még nem volt.

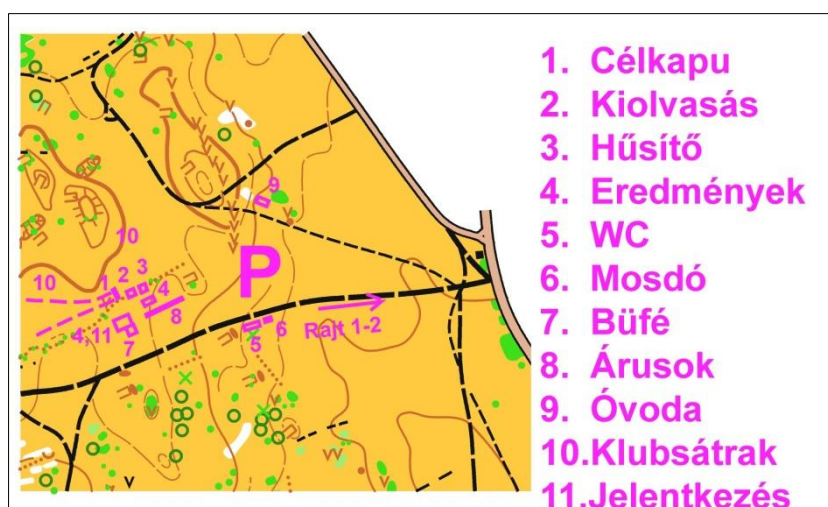
Frissítópont: Nincs

Versenyidő: 90 perc

Célterület: **Teljesen nyílt, fák nincsenek. Javasoljuk klubsátrak felállítását a kijelölt területen.**

Parkolás: Az országút közelében, közvetlenül a Célterület mellett.

Parkoló jegyek: Az előző napi jelentkezésnél kapott parkoló jegyeket kérjük jól látható módon a gépkocsi szélvédőjén elhelyezni.
Akik átutalással már rendezték a parkolási díjat, de csak most fognak jelentkezni, ezen a napon a parkoló jegy felmutatása nélkül bemehetnek a CÉL területre, parkolójegyüket a Jelentkezésnél fogják megkapni.
Akik ezen a napon jelentkeznek, azok a parkoló bejáratánál megvehetik a parkoló jegyet. Kérjük, a torlódások elkerülése érdekében lehetőleg készítsék elő a parkolási díj pontos összegét.



Versenyközpont - Célterület berendezése

2. nap, 08. 17. péntek: normáltávú verseny

Versenyközpont-Cél:	Azonos az 1. napival
Cél – Rajt:	200 m. kék-fehér szalagozáson
Térkép, terep:	Azonos az 1. napival
Frissítópont:	A térképen jelölt helyeken.
Versenyidő:	180 perc
Parkolás:	Ezen, és a többi napon már csak parkolójeggyel lehet behajtani a Parkolóba. A parkolójegy a behajtásnál megvásárolható

3. nap, 08. 18. szombat: városi sprintverseny

Versenyközpont:	Tapolca, Csermák József Rendezvénycsarnok: Alkotmány u. 7.
Versenyközpont - Rajt:	1200 m/10 m, kék-fehér szalagozáson
Időrajt – Térképrajt:	80 m
Versenyközpont – Cél:	100 m
Kihelyezett Cél:	M60A – M80A és W55A – W75A kategóriákban.
Kihelyezett Cél – VK:	Távolság 700 m. A kihelyezett célból fehér szalagozás vezet a versenyközpontba.
Térkép:	1:4.000/2,5 m, digitális nyomtat pretex vízálló papíron, mérete: A4. A térkép ISSOM jelkulcs szerint készült, de 'négyes zöld' jel (421.0) nem szerepel rajta.
Terep:	Tapolca belvárosa. Lakott terület udvarokkal, átjárókkal, helyenként lakótelepi és családi házas részekkel. A terület egy része turisztikai célpont, sok gyalogossal és kiülő teraszokkal, amiket a térkép lila felülnyomással (714.0) jelöl! A pályák autóforgalom által érintett területeken is haladnak, kérjük, legyenek figyelmesek az átkelésnél! Felhívjuk a figyelmet a tiltott területeken és vonalakon való átkelésre, ami a versenyből való kizárást von maga után!
Frissítópont:	Nincs
Versenyidő:	60 perc
Parkolás:	Kérjük, lehetőleg gépkocsi nélkül gyertek, mert parkolás csak a környező utcákban lehetséges, különböző távolságokban a VK-tól. A fizető parkolóhelyeken parkolási díjat kell fizetni.
Büfé, WC:	A Rendezvénycsarnokban.
Gyermekverseny:	Ezen a napon nem rendezünk.
Ajánlott öltözet:	Rövidnadrág, póló, edzőcipő. Szöges cipőt sem a VK-ban, sem a terepen nem szabad használni.

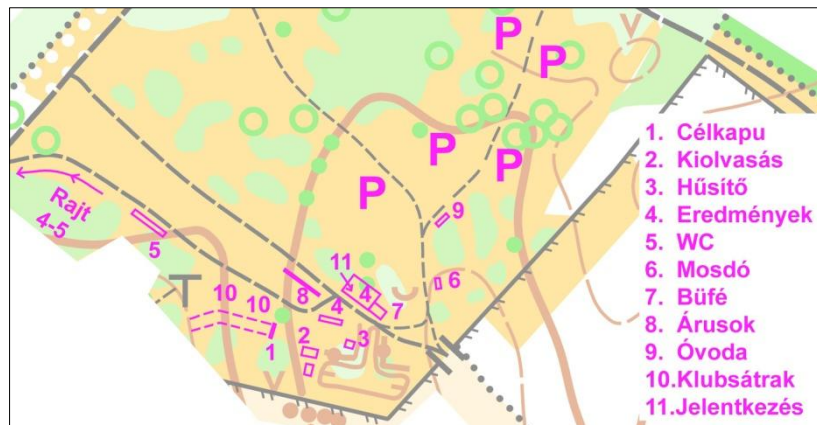


Versenyközpont - Célterület berendezése

4. nap, 08. 19. vasárnap: normáltávú verseny

A versenynek ez a napja a Budapesti Erdőgazdaság Zrt. nevét viseli.

- Versenyközpont, Cél:** Tapolca-Sümege közötti országúttól induló erdőgazdasági úton 3,5 km-re. Az erdőgazdasági út bejárata (sorompó): 46.945838, 17.372652, innen irányító táblák segítségével közelíthető meg a VK -Cél.
- Távolság:** Tapolca központjától: kb. 12 km.
- Sebességkorlátozás:** **A balesetek elkerülése érdekében az erdészeti úton a gépkocsik maximális sebessége 20 km/óra lehet.**
- Parkoló – VK:** 100-200 m
- VK – Rajt:** 800/10 m, kék-fehér szalagozáson
- kihelyezett Cél:** M/W 10D, 10DK, 12C, 14C, 15-18C, 21C, OB kategóriák kivételével minden kategóriának.
- Kihelyezett Cél – VK:** Távolság 700 m. A Versenyközpontba a fehér szalagozáson, majd a kék-fehér szalagozáson lehet visszajutni
- Parkolás** Személygépkocsiknak közvetlenül a Célterület mellett, autóbuszoknak a Cél-tól 700 m-re, a kihelyezett Cél közelében.
- Térkép:** 1:10 000/5 m ill. 1:7500/5m (MW65-től), digitális nyomtatás pretex vízálló papíron, mérete: A4
- Terep:** Jól futható lombos és fenyves erdők méretes jellegfákkal, helyenként gazdag sziklaalakzatokkal. A terület úthálózata szegényes. Domborzata változatos. Tengerszint feletti magasság 140 – 240 m. A terepen aktív erdészeti és vadászati tevékenység zajlik, ennek tipikus objektumai megtalálhatók.
- Frissítőpont:** A térképen jelölt helyeken. de a 7 km-nél hosszabb pályákon ellenőrzőponton is, a pálya kb. 70%-ánál.
- Versenyidő:** 180 perc



Versenyközpont - Célterület berendezése

5. nap, 08. 20. hétfő: rövidített normáltávú verseny

Versenyközpont-Cél: Azonos a 4. napival
Cél – Rajt: 600 m. kék-fehér szalagozás
Térkép, terep: Azonos a 4. napival
Frissítópont: A térképen jelölt helyeken.
Versenyidő: 180 perc
Vadászrajt:

Az egyes kategóriák első indulóinak rajtideje:

0: MW10D, MW12C, MW14C, MW15-18C, MW20, MW75, M80A
10: MW14B, MW16B, MW18B, MW21B, MW21BR, MW21C
20: MW21A, MW21BR, MW35A, MW35BR, MW40A, MW50A
30: MW45BR, MW55A, MW60A, MW65A, MW70A

A 60 percnél nagyobb hátrányban levők percenként indulnak.

Rajtidők: A rajtidőket 4. nap este 21 óráig közzétezzük a honlapon, a kempingben, és az Artemisz panzióban. **A rajtidőket kérjük felírni a rajtszámra, még a rajtkordonba való belépés előtt.**

Kísérőversenyek

Trail-O verseny

Időpont: augusztus 16-19.

Rendező: MTFSZ TrailO bizottság

Program:

Augusztus 16. csütörtök: PreO

Versenyközpont: Ódörögd – Újdörögd országúti elágazás közelében (46.941727, 17.424443)
a tájfutó verseny célja közelében

Rajt: szabad rajtsorrendben 13:00-15:00 között

Augusztus 17. péntek: PreO

Rajt: szabad rajtsorrendben 13:00-15:00 között

Augusztus 18. szombat: TempO - a CHIS Cup magyarországi futama

Versenyközpont: Tapolca

Rajt: szabad rajtsorrendben 15:00-17:00 között

Augusztus 19. vasárnap: PreO - a CHIS Cup magyarországi futama

Versenyközpont: Ódörögd – Újdörögd országúti elágazás közelében (46.941727, 17.424443)

Rajt: szabad rajtsorrendben 13:00-15:00 között

A szombati és vasárnapi futam a CHIS Cup magyarországi futamai (CRO-HUN-ITA-SLO TrailO Cup; <http://www.oktrzin-klub.si/sl/chis.html>)

Kategóriák:

A - kezdőknek

E – (Open, Para, Junior)

Nevezés: 2018. augusztus 10-ig

www.orienteeringonline.net

e-mailben: mihacziz@gmail.com

[helyszínen](#)

Versenyértéktő: a Hungária kupa honlapján

Éjszakai verseny

Időpont: augusztus 17.

Terep: városi park

Versenyközpont: Tapolca ÉK-i szélén, a Zalahalápra vezető út körforgalma mellett.

Nevezés: a 2. napi Célban 10.00 – 14.00 óra között.

Jelentkezés: 19.30 órától

Rajt-Cél: Megközelíthető a VK-tól fehér szalagozáson 200 m.

Pályák: 2, 3 és 4 km

„0” idő: 21 óra

Nevezési díj: 1500 Ft/fő



Mobile-O verseny

Időpont:	2018. augusztus 18. (szombat) 13:00-tól folyamatosan, utolsó rajt: 16:00
Rendezők:	Mobile-O csapat és a Tapolcai Hungária Kupa rendezősége
Rajt-Cél:	Rendezvénycsarnoktól kék-fehér szalagozás, 1200 m/10 m.
Kategóriák:	Női páros, Férfi páros, Vegyes páros
Pályakitűző:	Molnár Péter
Pályák:	A pálya és B pálya (10-10 perces győztes időekkel). A pálya: 1230 m / 9 ep. B pálya: 1390 m / 9 ep.
Versenyforma:	2 fős váltóverseny
Nevezés:	2018. augusztus 15.-ig az ENTRYLight -on keresztül (1500 Ft/csapat); 2018. augusztus 18. 13:00-tól a helyszínen (2000 Ft/csapat);
Nevezési adatok:	Csapattagok neve futási sorrendben, csapat neve, dugószám (1 db).
Díjazás:	A kategóriák első 3 helyezettjét díjazzuk. A díjátadást a Hungária Kupa 3. napi eredményhirdetésével együtt, augusztus 18-án este tartjuk. A legviccesebb csapatnevet külön díjazzuk!
Térkép:	Tapolca belváros 1:4000

Egyéb: T-Mobile SIM-kártyák és telefonok headsettel ingyenesen kölcsönözhető!

A versenyen SportIdent kisversenycsomagot használunk, a csapat ideje a kapcsolat létrejötte után a rajtdoboz érintésével indul, a váltás a dugóka átadásával történik és csak a második futónak kell a céldobozt érintenie.

A versenyen mindenki saját felelősségére indul.

További információk: <https://www.facebook.com/MobilosTajfutás>

Szabadidős ajánlatok

TAPOLCA

Tapolcai Ünnepi Napok és Borhét

A verseny időpontjával azonos napokon kerül sor a Tapolcai Ünnepi Napok és Borhét számos programjára. A színpadon minden nap színes gyermek és felnőtt programok, koncertek várják neves sztárokkal az érdeklődőket. Népművészek, kézművesek, iparművészek, kistermelők mutatkoznak be a közönségnek.

Látnivalók Tapolcán

- Bányászok-térplasztika
- Barokk híd
- Batsányi János költő szülőháza
- Batsányi János szobra
- Baumberg Gabriella szobra
- **Bormúzeum**
- Első Magyar Látványtár (Diszel)
- Katonai emlékpark
- Kiskirálylány szobra
- Malom
- Marton Galéria
- **Nagytó (Malomtó)**
- Nepomuki Szent János szobor
- Protestáns templom - Tapolca
- Római katolikus templom (Nagyboldogasszony)
- Szent Márton római katolikus templom
- Szent György-hegy
- Szentháromság-szobor
- Tapolcai Pantheon
- **Tavasbarlang**
- Tornászó fiú szobra
- Trianoni emlékmű
- **Városi Múzeum**
- Y alakú házak

Fürdés, strandolás: Tapolcai termálstrand, Hévízi-tó, Balatoni strandok

Látnivalók a környéken

Balatonederics - Afrika Múzeum

Hévízi-tó

Keszthely: Festetics kastély, Balaton Múzeum, Babamúzeum, Georgikon Majormúzeum

Monoszló – Hegyestű

Sümegei vár, Városi Múzeum

Szent György-hegyi bazaltorgonák tanösvény

Szentbékállyai kőtenger

Szigligeti vár

Piros karszalaggal igénybe vehető kedvezmények

- A tapolcai Termálstrand karszalaggal a helyi lakosoknak járó kedvezménnyel vehető igénybe.
- Rétes bisztró & fröccsterasz, Fő tér 7., 10%-os kedvezmény, 18.án este Retró diszkó
- Gabriella Étterem Batsányi J. tér 7. (Tó part), 10%-os kedvezmény

Közérdekű információk

Orvosi ügyelet: 8300 Tapolca, Ady E. u. 1-3. Telefon: 06-88/412-104, 06-87/511-083

Gyógyszertár:

Ügyelet augusztus 16-18-ig: **Stark patika**, Ady E.u. 8.

augusztus 19-től: **Centrum Patika** Deák F.u.8.

Posta: Deák F.u.19. munkanapokon 8-18 óra

Rendőrség: Ady E. u. 2. Tel: 87-412-322

Vasúti pályaudvar: Dózsa Gy. u. 7.

Autóbusz pályaudvar: Hősök tere 1.

Bank automaták: Deák F.u.6.,
Fő tér 1.,
Juhász Gy.u. (SPAR),
Hősök tere 15.

Tourinform: Hősök tere 17. Tel: 87-510-777

Hipermarket: Tesco a 77-es út mellett, nyitva 6.00-23.00, augusztus 20-án zárva.