

VÉRTES-KUPA 2018

Tatabánya-Körtvélyes

2018. 07. 21-22.

VERSENYÉRTESÍTŐ

A 3. Vértés Kupa idén 2018. július 21-22. között kerül megrendezésre. Az első napon ismét egy új térképpel lépjük meg a versenyzőket Tatabánya-Dózsakert területéről. A terület kiválóan alkalmas egy rövidtávú versenyre. A verseny második napján - Körtvélyesen - egy tipikus vértési terepen futhatnak. A terepet jól futható tölggyerdők, részletgazdag sziklás hegyoldalak és technikás karszt sziklagyepek jellemzik. A növényzet változatosságát a vértési viszonylatban ritkának mondható fenyvesek színesítik. A terület egy részéről most készül először tájfutó térkép. Reméljük, hogy versenyünkkel nagyszerű tájfutó élményt tudunk nyújtani az indulóknak. Minden résztvevőnek eredményes versenyzést kíván a verseny rendezősége!

Rendező: Gerecse Tájfutó Club
Megalódusz Sportegylet
Tatai Tömegsport és Tájfutó Honvéd Sportegyesület



Verseny védnöke: Turainé John Katalin /Tatabánya Megyei Jogú Város alpolgármestere/

Támogatók: Tatabánya Megyei Jogú Város Önkormányzata
Decathlon tatabányai áruháza
TESCO tatabányai áruháza

Versenybíróóság: Elnök: Mauer Lajos
Elnökhelyettes: Gyulai Tamás
Pályakitűző: Mauer Lajos /1. nap/, Gyulai Tamás /2. nap/
Ellenőrzőbíró: Szabó Ágnes
Titkár: Mészáros Károly
SI üzemeltető: Mészáros Károly, Bordács László
Tájékoztatás, eredményközlés: Bordács László
Rajtfelelős: Eipl András
Elsősegély: Szaák Tibor

Versenyközpont: 1. nap: Tatabánya, Dózsakerti Váci Mihály Általános Iskola
/GPS: 47.579927, 18.388350/
2. nap: Körtvélyespusztai kápolna
/GPS: 47.508442, 18.449511/
Részletes információk a versenynapok jellemzésénél láthatók.

Jelentkezés: 1. nap: 9:00-10:30 között a versenyközpontban
2. nap: 8:00-9:30 között a versenyközpontban

A helyszínen a kinyomtatott térképek erejéig tudunk nevezést elfogadni. Ez a Nyílt kategóriák esetében a július 15-éig beérkezett nevezési létszám plusz 10 fő, egyéb kategóriákban plusz 5 fő.

Pontmegnevezés: A pontmegnevezések a térképen megtalálhatók. Pótszimból nem lesz a versenyen.

Pontfelszerelés, pontérintés: Az ellenőrzőpontokon narancs-fehér bója, Sportident doboz és szűrőbélyegző található. A pontérintés igazolása a Sportident elektronikus pontérintő rendszerrel történik. A dobozok nem lesznek érintésmentes módra programozva. Az ellenőrzőpontokon található hagyományos szűrőbélyegzőt csak akkor kell használni, ha a Sportident nem működik, ilyenkor a térkép szélére kell lyukasztani és a célban ezt közölni kell. Sportident dugóka bérlésére a versenyközpontokban lesz lehetőség 300 Ft/fő/futam áron.

Kategória összehívások: A 2018.07.15-éig beérkezett nevezések alapján az 5 fő alatti kategóriákat összehívjuk, melyről külön tájékoztatót készítünk a verseny profilja alá.

Rajtlista: Az alábbi oldalon található meg:
<http://ttt-tata.hu/Rendezv/VertesKupa/start.html>

Eredményközlés: A versenyközpontban kivetítőn fogjuk megjeleníteni az eredményeket valamint on-line eredményközlő rendszert fogunk üzemeltetni, mely a WI-FI-t használni tudó eszközökön elérhető lesz. A WI-FI hálózatok közül az "eredmény"-t kell kiválasztani, nyílt rendszerű, jelszó nélkül lehet csatlakozni hozzá. A böngészőbe a <http://eredmeny.hu> címet kell beírni.

Eredményhirdetés, díjazás: A kétnapi verseny összetett eredményei alapján a 2. napon várhatóan 13:30-kor tartunk eredményhirdetést. A győztesek érem és tiszteletdíjban, a helyezettek éremben részesülnek. Nyílt kategóriákban nem hirdetünk eredményt.

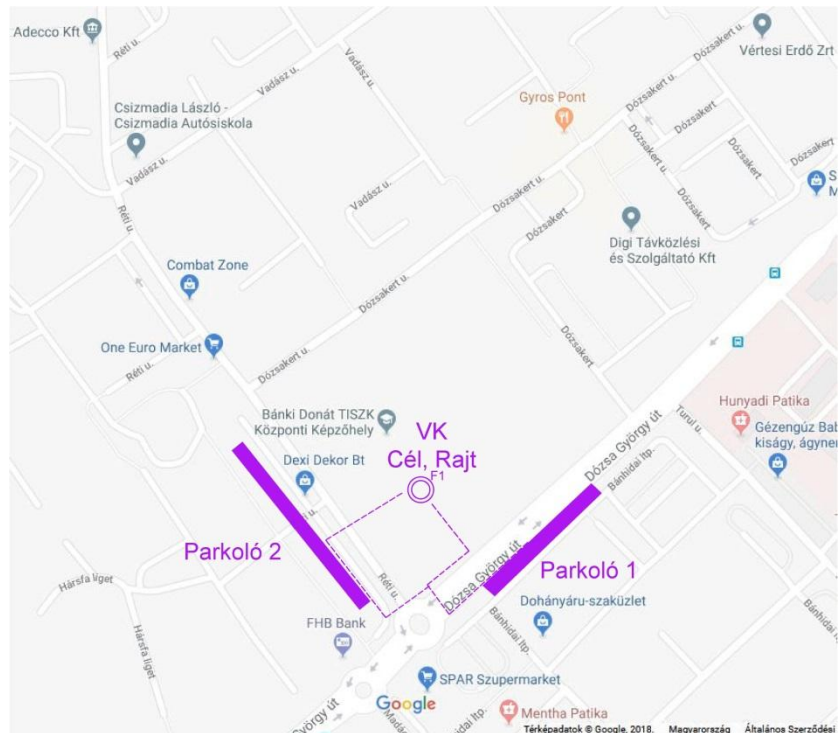
Egyéb: A befutó versenyzők mindkét nap ásványvizet kapnak.
A versenyen WC, mosdási lehetőség lesz.
A helyszínen nevezők csak az üres helyekre nevezhetnek.
Az 1. napi FN10D kategória nem lesz szalagokkal jelölve.
A 2. napi célterületen gyermekversenyt rendezünk.
A versenyen mindenki saját felelősségére indul.
Kapcsolat: gtcnevezes@gmail.com
A verseny honlapja: <http://ttt-tata.hu/Rendezv/VertesKupa/start.html>.

A versenynapok részletes információi:

1. nap:

Versenyszerkezet: Rövidtávú országos rangsoroló verseny.

Helyszín: A versenyközpont a Dózsakeri Váci Mihály Általános Iskola udvarán lesz kialakítva. GPS koordináták: 47.579927, 18.388350. A parkolási és megközelítési lehetőségeket az alábbi helyszínrajz mutatja be. A parkolás közterületi parkolóba szabadon történik.



Távolságok: Parkoló - Cél/VK: 100-200 m, narancs szalagozás

Cél/VK – Rajt: 0 m

„0” idő: 11:00

Térkép: Tatabánya-Dózsakeri, rajzolta: Bordács László, Gillich István, Gyulai Zoltán, Mauer Lajos 2018-ban, méretarány: 1: 4 000, alapszintköz: 2,5 m, mérete: A4, anyaga: pretex, nyomtatás: ofset nyomtatás ötszínnyomással.

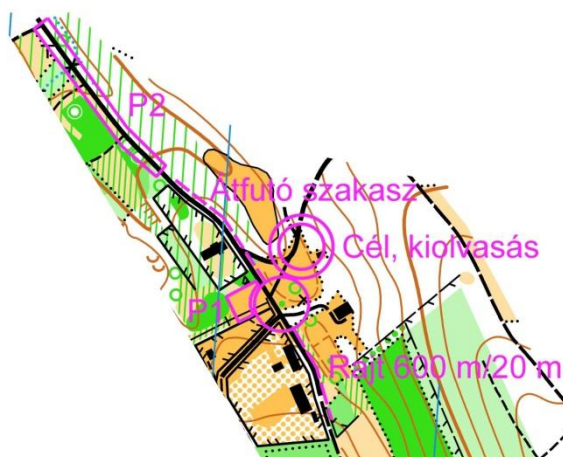
A térképet a verseny után nem kell leadni.



Terep:	Tatabánya Dózsakert városrésze, tipikus lakótelep parkos területekkel, gyér forgalmú utcákkal, parkolókkal.
Rajt:	A rajtba beállítás 3 perccel az indulás előtt történik. Az első kordonban törlés, a másodikban ellenőrzés, a harmadikban térképfelvétel történik. Vadászrajt lesz, a térképet csak a rajt pillanatában lehet megtekinteni.
Cél, kiolvasás:	A céldobozba dugással zárul a versenyző pályája. Kiolvasás a versenyközpontban történik.
WC, tisztálkodás:	Az iskola WC-i és vizes blokkjai használhatók tisztálkodás céljára.
Egyéb:	Az F10D és N10D kategóriák pályái az 1. napon nem lesznek szalagozva.

2. nap:

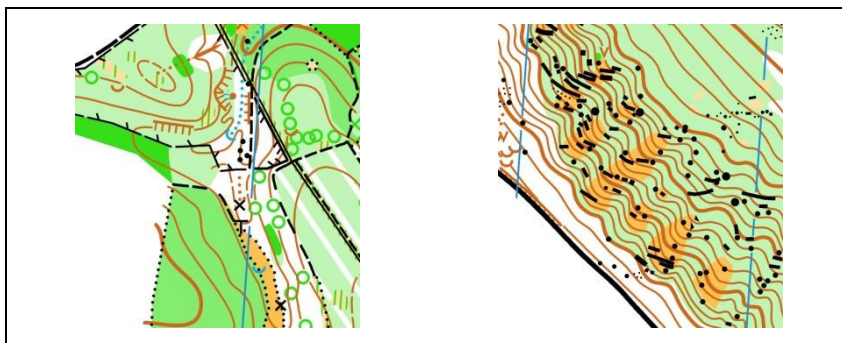
Versenyforma:	Normáltávú országos rangsoroló verseny.
Helyszínek:	A versenyközpont a Körtvélyespusztai kápolnánál lesz. GPS koordináták: 47.508442, 18.449511. A versenyközpontot, parkolót, célt, befutó, átfutó pontot, valamint az átfutó szakaszt az alábbi térképvázlat mutatja be. Parkolásra csak a kijelölt parkolót lehet használni a parkolást irányítók utasításai alapján.



A kategóriák zömében átfutó szakasz lesz, mely után egy kis kört kell teljesíteni. Az átfutó pont egyben befutó pont is lesz, figyeljete rá, hogy mindkét alkalommal dugni kell. Az átfutó szakaszon parkolni tilos! Parkolásra csak a kijelölt parkolót lehet használni a parkolást irányítók utasításai alapján. Lásd a térképvázlaton.

Távolságok:	Cél-Rajt: 600 m / 20 m, kék szalagozáson
„0” idő:	10:00
Térkép:	Körtvélyes-Fenyves /rajzolta Gyulai Tamás, Gyulai Zoltán 2016-2018-ban, helyesbítette Sulyok Ábel 2017-ben/, méretarány: 1: 10 000, alapszintköz: 5 m, mérete még kialakítás alatt, anyaga: pretex, nyomtatás: ofszet nyomat ötszínnyomással.

A térképet a verseny után nem kell leadni.



- Terep: Tipikus vértesi terep, jól futható tölgyerdők, részletgazdag sziklás hegyoldalak és technikás karszt sziklagyepek jellemzik a területet. A növényzet változatosságát a vértesi viszonylatban ritkának mondható fenyvesek színesítik. Néhol a csapadékos időjárás következtében csapadék és fagyom erősödött fel, de általánosságban nem jellemzően. **A cél közelében romos kerítésmaradványok találhatóak, melyek balesetveszélyesek lehetnek. Kérjük, fokozott körültekintéssel haladjatok!**
- Rajt: A rajtba beállítás 3 perccel az indulás előtt történik. Az első kordonban törlés, a másodikban ellenőrzés, a harmadikban térképfelvétel történik. Vadászrajt lesz, a térképet csak a rajt pillanatában lehet megtekinteni.
- Cél, kiolvasás: A céldobozba dugással zárul a versenyző pályája. Kiolvasás a célban/versenyközpontban történik.
- WC, tisztálkodás: A 2. versenynap vízellátását lajtoskocsiból biztosítjuk, illetve mobil WC-k lesznek kihelyezve.

Előzetes pályaadatok:

Kat.	1. nap			2. nap		
	Táv	Szint	Ep.	Táv	Szint	Ep.
F10D	1750	0	10	2600	40	4
F12C	1780	0	12	2900	60	7
F14B	2100	0	15	4400	105	13
F15-18C	2100	0	15	4200	100	12
F16B	2280	0	16	5600	180	16
F18B	2470	0	18	6600	220	18
F20A	3450	0	22	8300	270	20
F21A	3450	0	22	10100	370	25
F21B	3450	0	22	8300	270	20
F21BR	2500	0	18	5300	140	21
F21C	2100	0	15	5000	150	13
F35A	2940	0	20	8300	270	20
F35BR	2500	0	18	4900	110	20
F40A	2940	0	20	7100	190	19
F45A	2700	0	17	6300	190	21
F50A	2700	0	17	5800	165	17
F55A	2570	0	16	5400	145	16

F60A	2570	0	16	5100	125	18
F65A	2510	0	15	4200	105	15
F70A	2100	0	15	3500	80	16
F75A	2100	0	15	3100	65	14
N10D	1750	0	10	2600	40	4
N12C	1780	0	12	2500	50	5
N14B	2000	0	14	3800	90	11
N15-18C	2000	0	14	3800	80	10
N16B	2100	0	15	4400	105	13
N18B	2470	0	18	5100	125	18
N20A	3420	0	19	5400	145	16
N21A	3420	0	19	6600	220	18
N21B	3420	0	19	5800	165	17
N21BR	2500	0	18	4400	105	13
N21C	2000	0	14	4200	100	12
N35A	2940	0	20	5400	145	16
N35BR	2500	0	18	4400	105	13
N40A	2940	0	20	5100	125	18
N45A	2570	0	16	4900	110	20
N50A	2570	0	16	4400	105	13
N55A	2510	0	15	4200	105	15
N60A	2510	0	15	3500	80	16
N65A	2000	0	14	3100	65	14
N70A	2000	0	14	2600	50	11
N75A	2000	0	14	2600	50	11
NYT	2940	0	19	4200	105	15
NYK	1750	0	10	4200	100	12

Támogatóink:

Tatabánya Megyei Jogú Város
Önkormányzata



Decathlon tatabányai áruháza



Tesco tatabányai áruháza



Bridgeston Tatabánya



Transintertop Kft.



Güntner Tata
Hűtőtechnika Kft.

