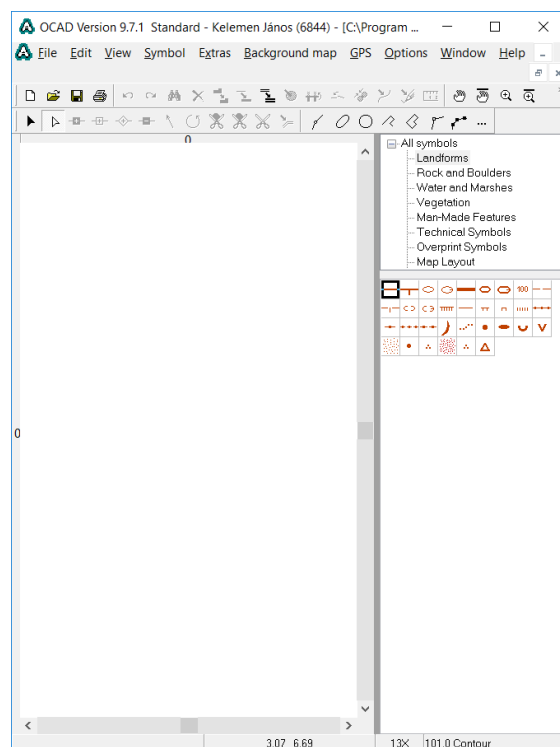
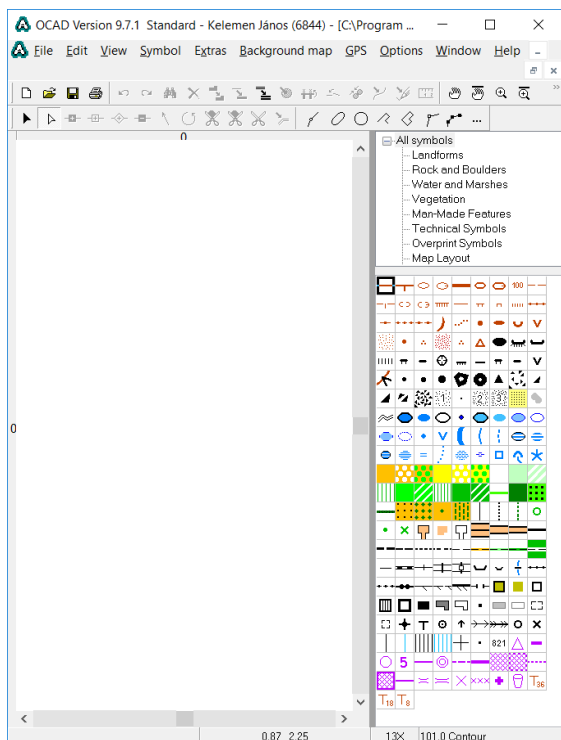


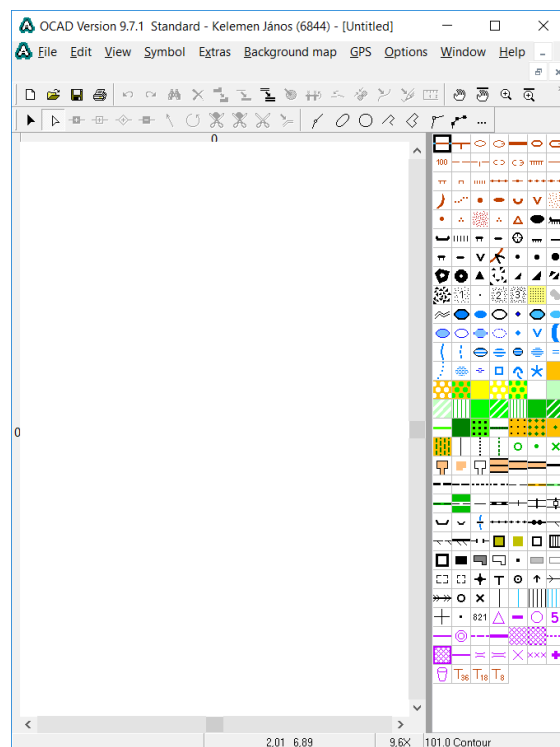
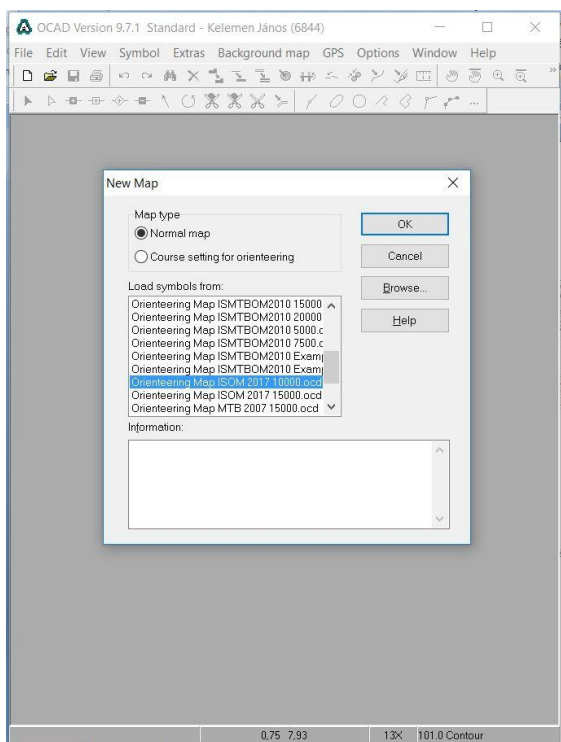
# ISOM2017 – OCAD9

## Megnyitási lehetőségek:

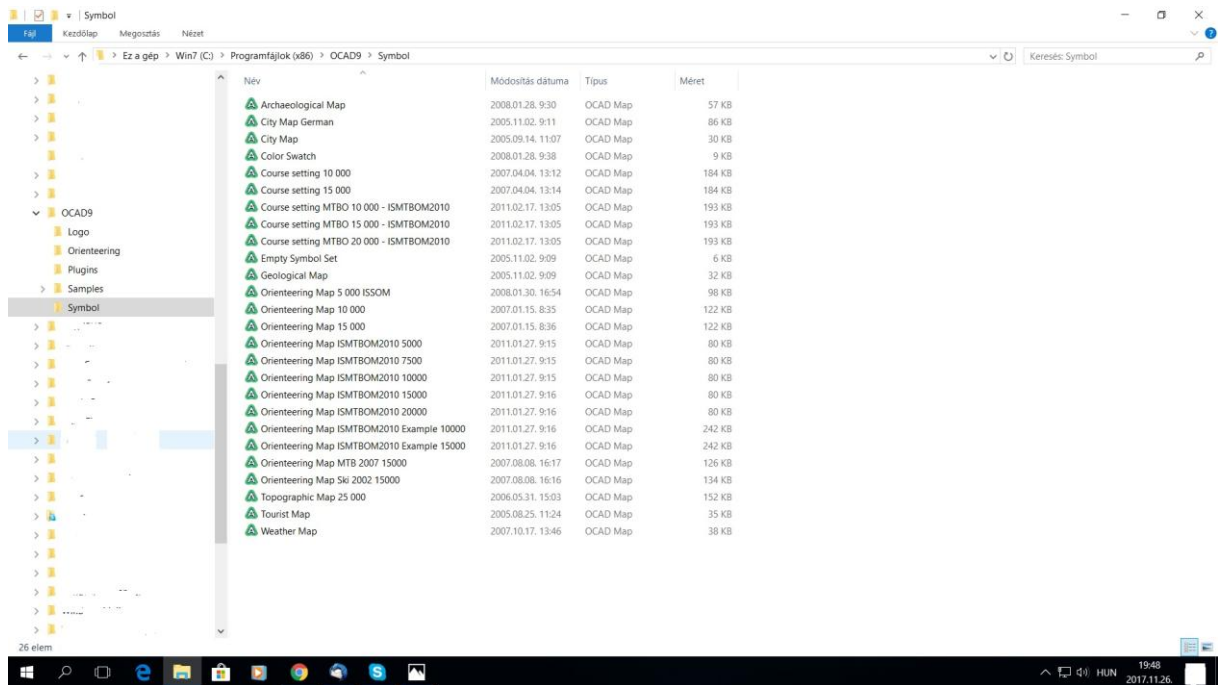
1. Tetszőleges mappában található az alapfájlok: ISOM2017 szimbólkészlet (fájl) megnyitása önállóan mappából: - szimbólfajták (domborzati, kő, vízrajzi, fedettségi, utak és pálya szimbólumok) önálló megjelenítési lehetősége



2. Az OCA9 program „Symbol” mappájába kerültek bemásolásra az alapfájlok: Isom2017 szimbólkészlet (fájl) megnyitása az OCAD9 fájlmenüjéből – teljes szimbólskála



## Az alapfájlok bemásolási helye:



Pécs, 2017-12-04

Kelemen János

