


Tisztelt Szervezők!

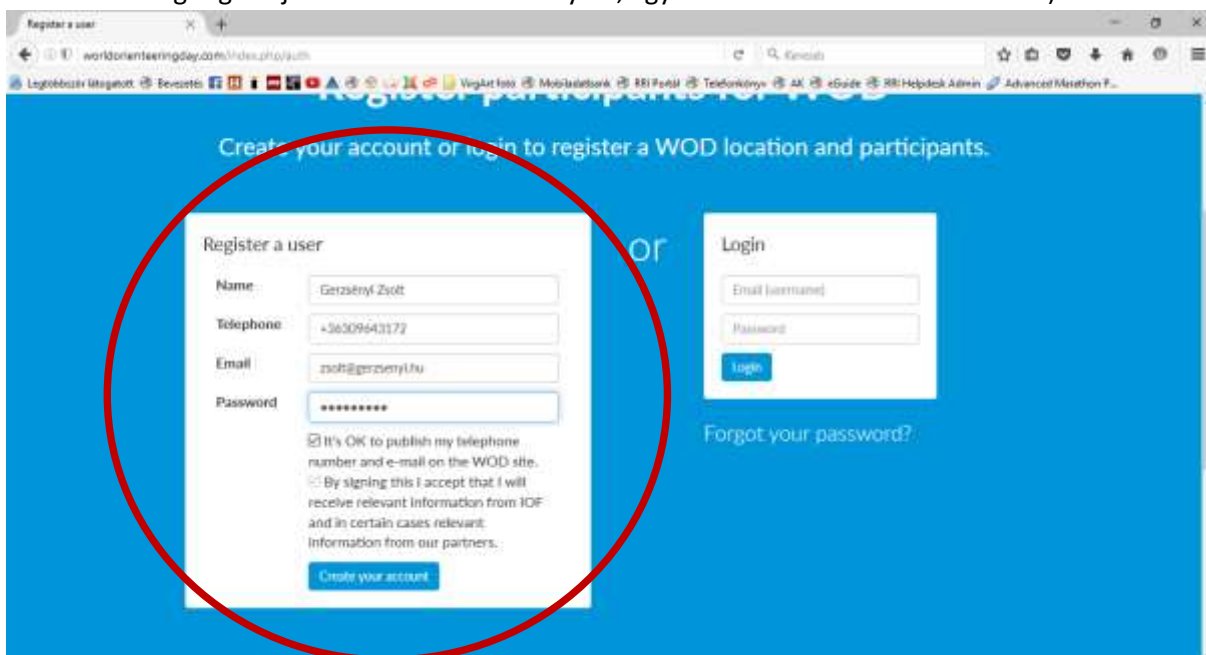
Hamarosan elérkezik május 11-e, az első Tájéfutás Világnapja. A sikeres lebonyolítás érdekében szeretném kérni a következőket:

1. **Esemény regisztrálás:** Kérem, hogy minden helyszín kerüljön regisztrálásra a Világnap nemzetközi honlapján. Az eseményhez kerüljön feltöltésre a térkép, és ha van, akkor a helyszínről egy-két kép. Jelen pillanatban a visszajelzések számához képest még nagyon kevés helyszín van beregisztrálva a honlapon. A regisztrációhoz némi segítség azoknak, akiknek szükséges:

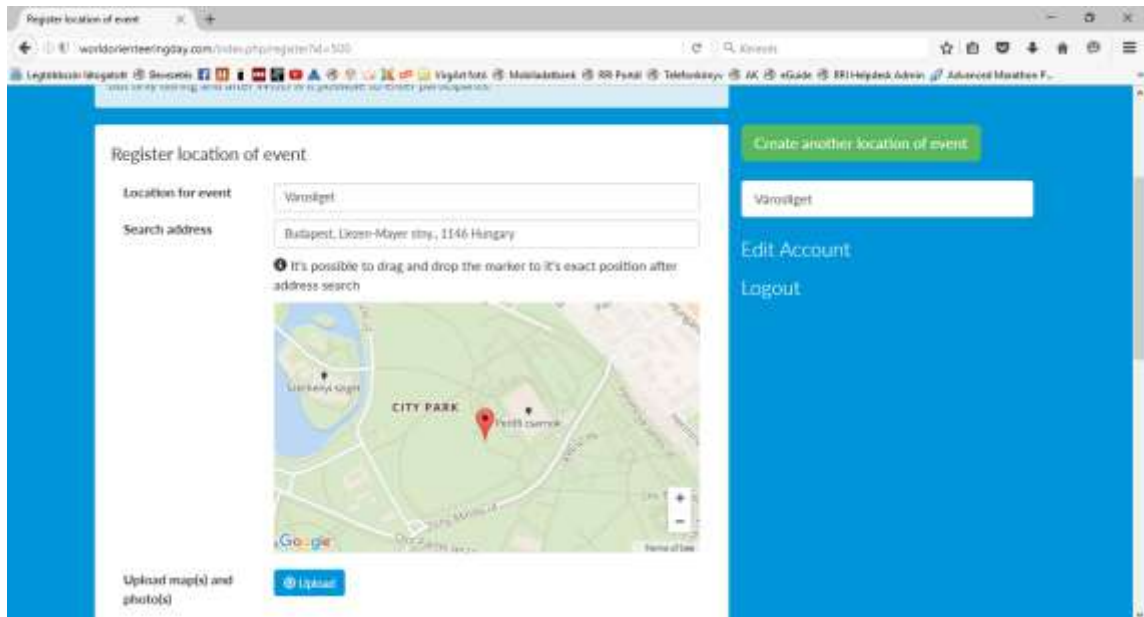
Válasszuk ki a **Register participation** menüpontot



Ha még nem regisztráltunk, akkor a bal oldalon az adataink megadásával megtehetjük azt (ha pepipáljuk az **It's OK to publish...** kezdetű részt, akkor a megadott adataink – telefonszám, e-mail cím - meg fognak jelenni az adott eseménynél, egyébként láthatatlanok maradnak) :



Ezt követően lehet megadni a helyszínek adatait. Először meg kell adni az esemény helyének megnevezését – pl. Városliget -, illetve lehetőleg a pontos címét. Ha ez megtörtént, akkor az adott esemény megjelenik a térképen, egy kis helyszín jelölővel. A térképen a jelölőt a pontos helyre lehet illeszteni.



Ha van feltölthető anyagunk, akkor az **Upload** gombra kattintva lehet azt feltölteni. Ezen a képernyőn kell majd az esemény végén megadni a résztvevők számát, ami alapján célszerű a résztvevőket az alábbi korosztályok szerint regisztrálni: 12 éves és fiatalabb (-12), 13-16 év közötti, 17-23 év közötti és 24 éves és idősebb résztvevők, férfi-női bontásban. Ha az adatok megadásával végeztünk, akkor a **Save event** gombra kattintva lehet lementeni az adatokat.

Ha további helyszínt szeretnénk rögzíteni, akkor a **Create another location of event** gombra kell kattintani. Ha a már meglévő eseményünk adatain szeretnénk módosítani, akkor egyszerűen az esemény megnevezésére kell kattintani.

- Részvétel igazolás:** Mivel a nemzetközi honlapon semmilyen információ nincs arra vonatkozólag, hogy miként kellene igazolni a résztvevők létszámát, ezért azt szeretnénk kérni, hogy az egészségesség jegyében minden helyszínen az alábbiak szerint történjen a regisztrálás: a csoportosan érkezőktől lehetőség szerint kérjünk egy listát, amit a csoport kísérője ír alá, az egyéni résztvevőktől pedig vezessünk egy regisztrációs lapot – ha megoldható, akkor korosztályonként és nemenként külön-külön, hogy a végén egyszerűen lehessen az adatokat feldolgozni, mint a honlapon – amin szerepel a nevük és az aláírásuk (mint a honlapon).
- Térképek nyomtatása:** akinek szüksége van segítségre a térképnymtatáshoz, azoknak az alábbi megoldási tudjuk biztosítani:
 - A kinyomtatandó térképeket a pályával el kell küldeni a részemre pdf formátumban – OCAD-ból: Export – PDF (Portable Document Format) – CMYK (nyomdai alapszínek) - a zsolt@gerzsenyi.hu e-mail címre, megjelölve, hogy az adott térképből hány példányra van szükség, legkésőbb hétfő estig, de természetesen, akinek már kész van, az küldheti hamarabb is. A nyomtatás költségét az MTFSZ fogja kifizetni, viszont kérjük, hogy a várható létszámnak megfelelő darabszámot adjatok meg, mivel ha a kért darabszám több mint duplája a regisztrált résztvevőszámnak, akkor a résztvevőszám duplája feletti térkép darabszám utáni árat kiszámlázzuk (nem szeretnék 50 embernek 800 térképet fizetni).

- A térképeken szerepelnie kell a WOD2016 és az MTFSZ logónak – elérhető a magyar honlapon (<http://vilagnap.tajfutas.hu>).
 - A térképen célszerű elhelyezni azokat az elérhetőségeket – lehetőleg a térképes oldalon – ahol az érdeklődők további információkat kaphatnak a helyi tájfutó lehetőségekről.
 - A térképek várhatóan a jövő hét második felére lesznek kinyomtatva Budapesten, ezért a helyszínre juttatáshoz kérem, adjátok meg, hogy át tudjátok-e venni legkésőbb május 10-ig Budapesten, vagy postán/futárral/webbox stb. juttassuk el az általatok megadott címre.
 - A térképnymtatásnak feltétele az 1. pontban leírt regisztráció a nemzetközi honlapon!
 - Ha valakinek segítségre van szüksége a logók elhelyezésében, az ne pdf formátumban küldje el a térképet, hanem OCAD formátumban.
4. A/5-ös oklevél nyomtatását tervezzük azok részére, akik holnap – április 29. – 14 óráig a szükséges darabszám megadásával azt kérik, amit a térképekhez hasonlóan juttatnák el az érintetteknek, tehát kérnék a megfelelő adatok megadását – személyes átvétel vagy posta.
5. Egyedi karton nem fog készülni, ezt kérjük, mindenki oldja meg saját erőből – akár a térképre, akár, külön hagyományos kartonra, de akár ez a rész el is hagyható, egyéni döntésekre van bízva.
6. Kérem, hogy minden szervező vasárnap estig jelezze vissza, hogy melyik helyszínen lesz esemény, várhatóan hány résztvevővel, mivel a sajtó felé kiküldendő anyagokban szeretnénk a várható számokat megjelentetni – ehhez egy Excel táblázatot mellékelek a levélhez.

Most hirtelen ennyi jutott eszembe, de ha van kérdésetek, akkor tegyétek fel, megpróbálok gyorsan reagálni rá.

Remélem sikeres lesz a Világnap, és jövőre sokkal jobban elő fogjuk tudni készíteni a z eseményt, ami pont a Kihívás Napjával egy napra fog esni.

Köszönöm az eddigi munkátokat, és remélem, hogy május 11-én minden együtt lesz egy sikeres Tájfutás Világnapjához!

Gerzsényi Zsolt