

Versenyértesítő

SZEGED KUPA

2 napos, kiemelt rangsoroló és váltóverseny

World Ranking Event

Szeretettel köszöntjük a verseny résztvevőit!

A verseny védnöke

Kószó Endre, Tázlár Polgármestere

Rendező:	Szegedi Vasutas SE Tájékoztató Futó Szakosztálya
Elnök:	Szokol Lajos
Elnökhelyettesek:	Gera Tibor, Szokol Mónika
Titkár:	Horváth Tamás
Pályakitűzők:	Bereczki Máté (középtáv és váltó), Fodor József (normál táv)
Ellenőrző bírók:	WRE Erdélyi Tibor, egyéb kategóriák: Petróczki Ádám
Jelentkezés:	Balogh Piroska
Rajt:	dr. Sindely Pál
Felvezetés:	Vass Zoltán
Cél:	Gera Tibor
Eredmény közlés, SI:	Horváth Tamás, Sinkó János, Gesztesi Péter
Közvetítés:	dr. Papp Dénes
Hangtechnika	Mátrai Róbert
Szállás:	Buknicz Ivett
Parkolás:	Kovács András
Versenyorvos:	dr. Cserjés Andrea

Helyszín, időpont: Tázlár, 2014. október 4. szombat (WRE, középtáv, váltó)
október 5. vasárnap (normál táv)

Jelentkezés: szombaton 9-13 óra között, vasárnap 8:30-9:30 között a VK-ban

Nevezés: Sorsolás után az üres helyekre fogadunk el nevezést a helyszíni jelentkezésig.

Nevezési díjak:	F/N14, 60 és felette:	2300Ft/nap
	Többi kategória:	2700Ft/nap
	Váltó:	5000Ft/váltó
	Dugóka bérlet:	300Ft

Terepbemutató: jelentkezés pénteken 11-16 óra, szombaton 9-11 óra között a VK-ban

Váltó összeállítás: A váltó-összeállításokat lehetőleg október 3., péntek este 8 óráig a nevezes@szegedivasutasse.hu címre kérjük leadni! Utána szombaton 9-13 óra között a VK-ban, papíron.

Kategória:		Klub:		
	Rajtsz.	Név	SI-dugóka	.
1				
2				
3				

Versenyközpont: a mindkét nap azonos célban. Kiskunhalasról a Bernát Lajos Kollégiumtól (Bajza u. 1.), kelet felől a Kiskunmajsa és Tázlár közötti útról tájékoztató táblák segítik az odatalálást
GPS koordináták: 46° 31' 15.9" N, 19° 32' 57.9" E

„0” idők: szombat: középtáv: 11.00, váltó: 15.00 (minden váltó nullára indul), vasárnap: normál táv: 10.00

Rajt: cél-rajt távolság szombat: középtáv **2100 m**, váltó **0 m**, vasárnap normál táv **1600 m** kék-fehér szalagozáson. Mindkét nap repülőrajt. Beállítás a rajtidő előtt 3 perccel. A rajtban pótszimbolt és celluxot biztosítunk. A váltón nincs pótszimbol.

Váltó: **Farsta**-rendszerű váltó tömegrajttal. Időrajt (váltóhely) és térképrajt távolsága: 270 m.
Térképfelvétel a rajtszám alapján. A térképrajtig a kordon, illetve a szalag követése kötelező.
Átfutópont a céltól 100 méterre jól láthatóan elhelyezve a váltótársak számára.
Az átfutóponton áthaladó versenyzők figyelése a csapattársak feladata, a rendezőség nem vállal felelősséget az ebből eredő hibákért.
Az átfutópont-cél távolság (kis kör) 650-700 m, kategóriától függően. Befutó 100 m.
Váltás kézráütéssel, majd ezután kell a célvonal mögött lévő SI-dobozt érinteni.
Szoros befutó esetén a célvonalon áthaladó test síkja dönt, függetlenül az ezt követő cél dugóka érintés idejétől.

Rajtszám: A váltón és a WRE kategóriákban a rajtszám viselése kötelező.

Pontérintés: A versenyen SPORTident elektronikus pontérintési rendszert használunk. Ha az SI-doboz nem működik, kötelező a szűrőbélyegző használata a térképen.

Térkép leadás: A térképeket mindkét nap le kell adni a célban. Térképkiadás vasárnap 11:30-tól.

A nevezések alapján az alábbi kategóriákat össze kellett vonnunk:

F 14C ->F 14B

F 20A ->M 21E

F 21C ->F 21BR

F 35Br ->F21BR

F 40->F 35A

F 55 ->F 50

F 65 ->F 60

F 75 ->F 70

N 14C ->N 14B

N 20A ->W 21E

N 21B ->N 21BR

N 21C->N 21 BR

N 35 Br->N 21 BR

N 35A ->W 21E

N 55 ->N 50

Akinek ez nem felel meg, jelezze a nevezes@szegedivasutasse.hu címen.

Középtáv			Normáltáv			Váltó		
Kat.	Táv [km]	Ep. Szám	Kat.	Táv [km]	Ep. Szám	Kat.	Táv [km]	Ep. Szám
F10D	1,8	7	F10D	2,1	5	F14	2,3-2,4	11
F12C	2,0	8	F12C	2,8	10	F18	4,3-4,5	17
F12D	1,8	7	F12D	2,1	5	F21	4,3-4,5	17
F14B	3,0	15	F14B	5	13	N14	2,3-2,4	11
F16B	4,0	15	F15-18C	4,2	9	N18	3,7	14
F18B	5,0	18	F16B	7,1	19	N21	3,7	14
F21B	5,3	21	F18B	9,1	20	MixK	2,3-2,4	11
F21Br	4,6	18	F21B	9,5	21	MixT	3,1-3,2	15
M21E	6,3	25	F21Br	5,8	14	MixSz	3,1-3,2	15
F35A	5,3	21	M21E	14,8	31			
F45B	4,6	20	F35A	9,5	21			
F50B	4,1	16	F45B	7,3	15			
F60B	3,3	17	F50B	6,5	15			
F70B	1,9	9	F60B	4,4	12			
N10D	1,8	7	F70B	2,8	7			
N12C	2,0	8	N10D	2,1	5			
N12D	1,8	7	N12C	2,8	10			
N14B	2,5	12	N12D	2,1	5			
N16B	3,5	15	N14B	4,1	11			
N18B	4,3	16	N16B	4,4	11			
N21Br	3,0	12	N18B	6	16			
W21E	5,1	23	N21Br	6,6	16			
N40B	4,0	15	W21E	9,5	22			
N45B	2,4	11	N40B	4,7	12			
N50B	2,3	13	N45B	4,4	11			
N60B	1,8	8	N50B	3,6	9			
NYK	3,3	10	N60B	2,8	8			
NYT	4,6	20	NYK	2,9	9			
			NYT	4,1	11			

Világranglista

azonosító számok:

A Nemzetközi Tájékozódási Futó Szövetség (IOF) új Világranglista azonosító számokat (World Ranking IDs) vezetett be a Világranglista versenyeken induló versenyzők számára. A versenyzőknek a nevezéskor meg kell adniuk a Világranglista azonosító számukat is, amikor ilyen Világranglista versenyre beneveznek. Az azonosító számok listája itt megtalálható:

<http://iofranking.osport.ee/iofranking/Athletes>

Amennyiben valaki még nem rendelkezik ilyen azonosítóval, minél előbb kérelmeznie kell azt az [“IOF Athlete ID request template”](#) űrlap elküldésével a [new_AthleteID\(kukac\)orienteering\(pont\)org](mailto:new_AthleteID(kukac)orienteering(pont)org) e-mail címen.

Saját azonosítót itt lehet ellenőrizni: <http://iofranking.osport.ee/iofranking/Athletes>

További információ: <http://szegedivasutasse.hu/szegedkupa2014/pages/hu/wre-kisokos.php>

Frissítő:

Vasárnap a normál távon frissítópontok lesznek a következők szerint:

F21E: 4,9 km, átmenetben, 6,2 km, átmenetben, 9,7 km, ellenőrzőponton

N21E: 4,9 km, átmenetben; F21B, F35A 5,2 km, átmenetben; F45B 4,8 km ellenőrzőponton; F18B

5,8 km, ellenőrzőponton.

A frissítőpontokon, ivóvizet biztosítunk. Egyéni frissítőt a „0” idő előtt fél óráig lehet leadni.

A leadott frissítón fel kell tüntetni a nevet, a kategóriát és a km-t, pl.: Győző Viktor F21E 6,2 km.





Terep:

A megye legjobb tájfutóterepei a szél formálta futóhomoknak köszönhetik részletgazdag domborzatukat. Ez a domborzat igen változatos, de viszonylag kicsi, 10-20 méteres szintkülönbségű, ezért a térképek 2 méteres alapszintközzel készülnek. A klímának megfelelő őshonos növényzet szaknyelven erdős sztyepp, kisebb-nagyobb erdőfoltokkal tarkított füves, nyílt terület nagy sebességű futást tesz lehetővé.

Térkép:

Helyesbítés: 2014, Dénes Zoltán, méretarány: 1:10000, alapszintköz: 2m.

Méretük: 305x215mm, kivéve a normál távon, ahol F16E, F18E, F21E, F21B, F35A, F45B, N21E kategóriákban 377x251mm. A térkép anyaga pretex, vízálló.

Egyedi térképjelek: jellegfa:  rókavár:  tankbeálló:  szózó: 

Eredményhirdetés:

Szombaton WRE 13.30-kor , váltó 17.00-kor, vasárnap összetett 13.00-kor a célban.

Díjazás:

A WRE 1-6. helyezettei érem-, oklevél- és tiszteletdíj-díjazásban részesülnek.

A váltó és az összetett egyéni verseny 1-3. helyezettei érem- és tiszteletdíj-díjazásban részesülnek.

Érmet és tiszteletdíjat csak az eredményhirdetés keretében és csak az érintetteknek adunk át!

Szállás:

Bernáth Lajos Kollégium, Kiskunhalas, Bajza u. 1. Valamennyi szállástípus itt található. A szállásokat szombaton 15 és 20 óra között lehet elfoglalni és vasárnap 9 óráig kell elhagyni.

Vacsora:

A kiírásban felajánlott kollégiumi vacsorát érdeklődés hiányában lemondtuk.

Egyéb:

A célban mosdási lehetőség van. Ott található a versenyorvos, valamint a büfé széles választékkal.

Gyerekverseney:

Szombaton 11-15, vasárnap 10-12 között a célban. Valamennyi befutó ajándékot kap, de eredményhirdetést nem tartunk.

Honlap:

<http://szegedi vasutasse.hu/szegedkupa2014/pages/hu/kezdolap.php>

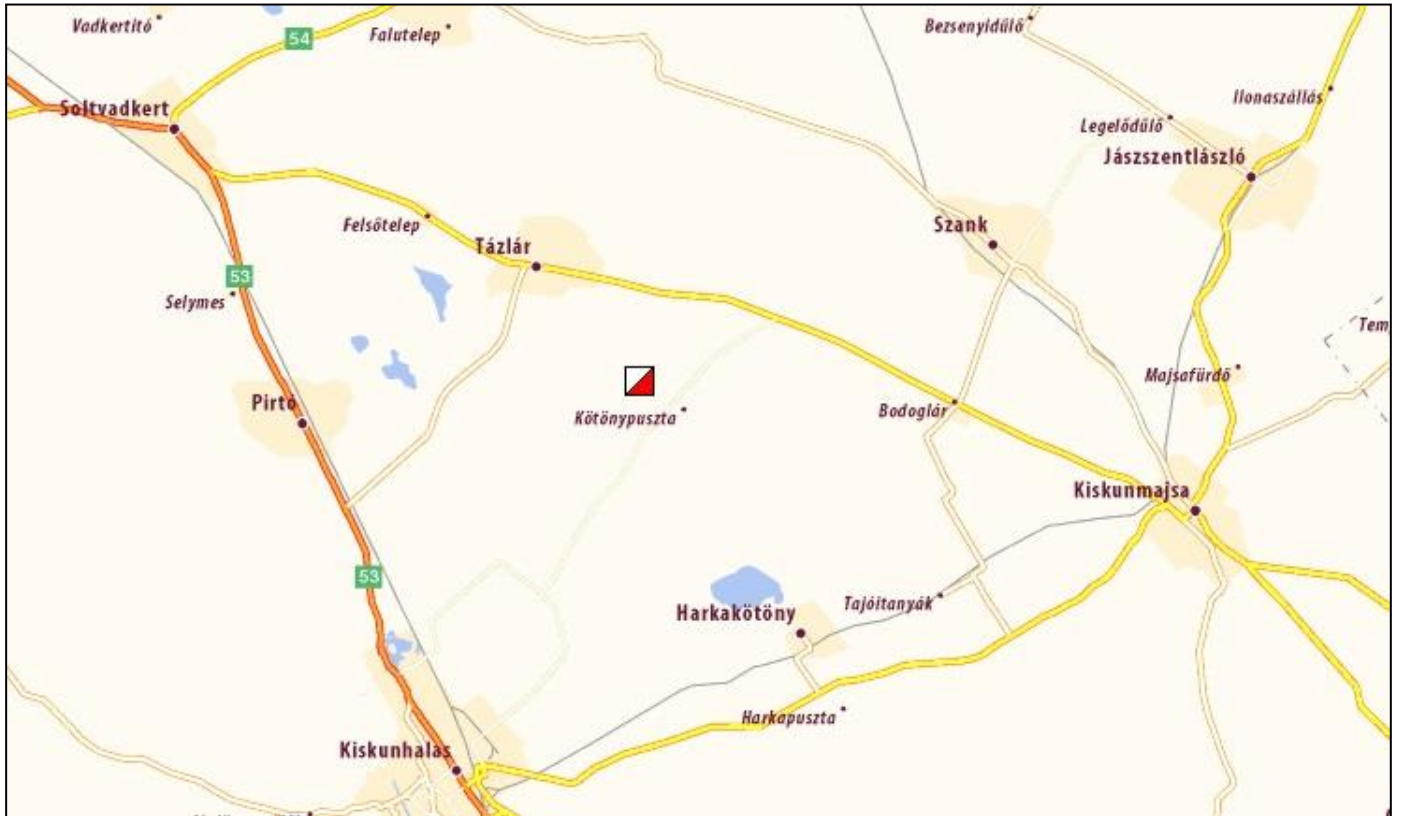
Facebook:

<https://www.facebook.com/events/1528583784024572>

Valamennyi résztvevőnek eredményes versenyzést kíván a versenybírótság!

Térkép a versenyközponttól és a helyszínre jutáshoz lentebb.

A verseny megközelítése:



VK:

