

eoc
2012

SWEDEN | FALUN/MORA/ORSA

EM i orientering
FALUN/MORA/ORSA

2012

Experiences
from Sweden

Göran Andersson

Organizers



Partners

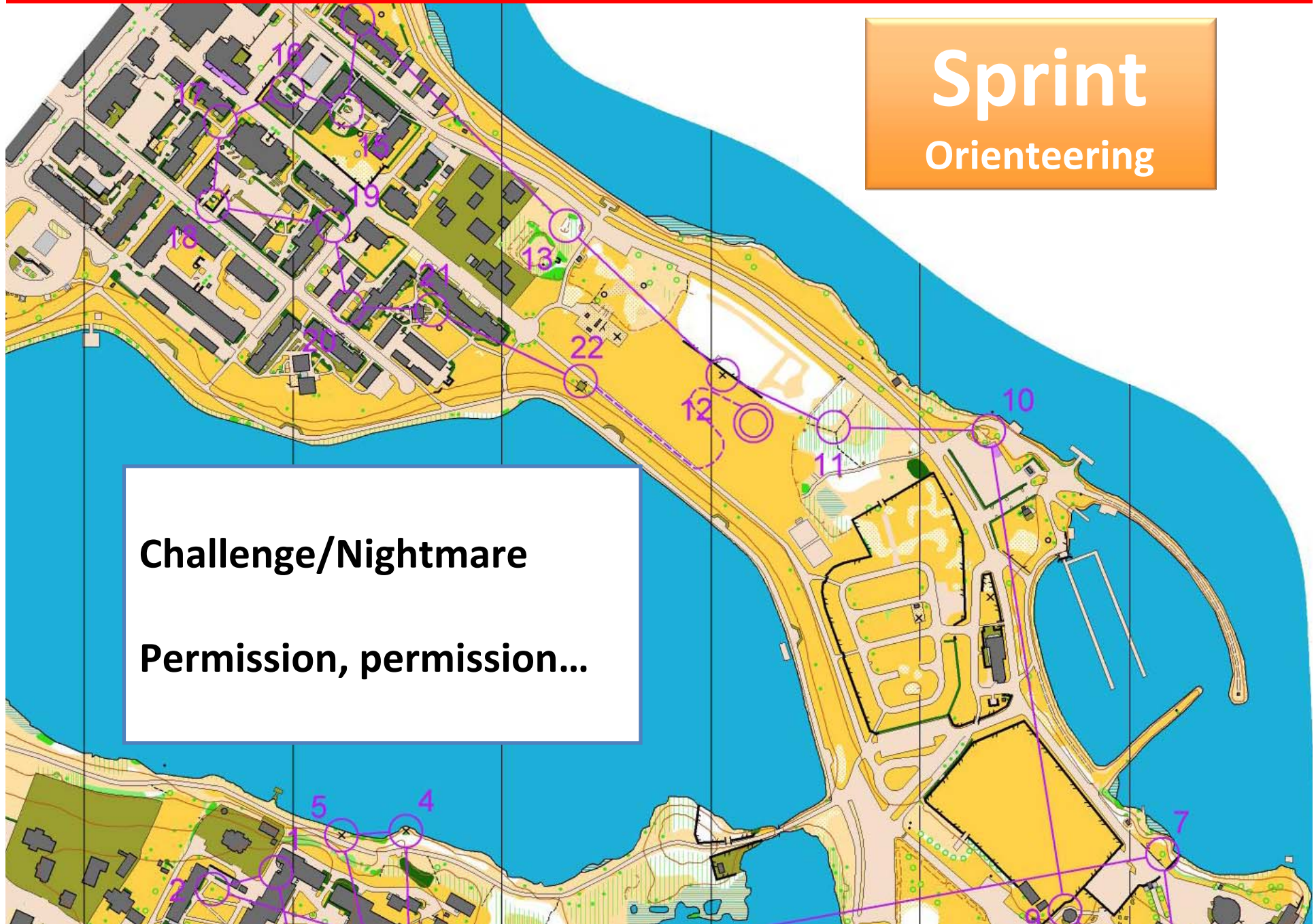


eoc2012.se

O-Ringen Sprint 2011

Sprint Orienteering

Challenge/Nightmare
Permission, permission...



Runners

**High speed
(physical demanding)**

**Visible to the
spectators
(mental stress)**



**Route choices
(O-technical skills)**

**Easy controls
(check-points)**

Organizer

**Very good
runability**

**Arena- and TV-
production**

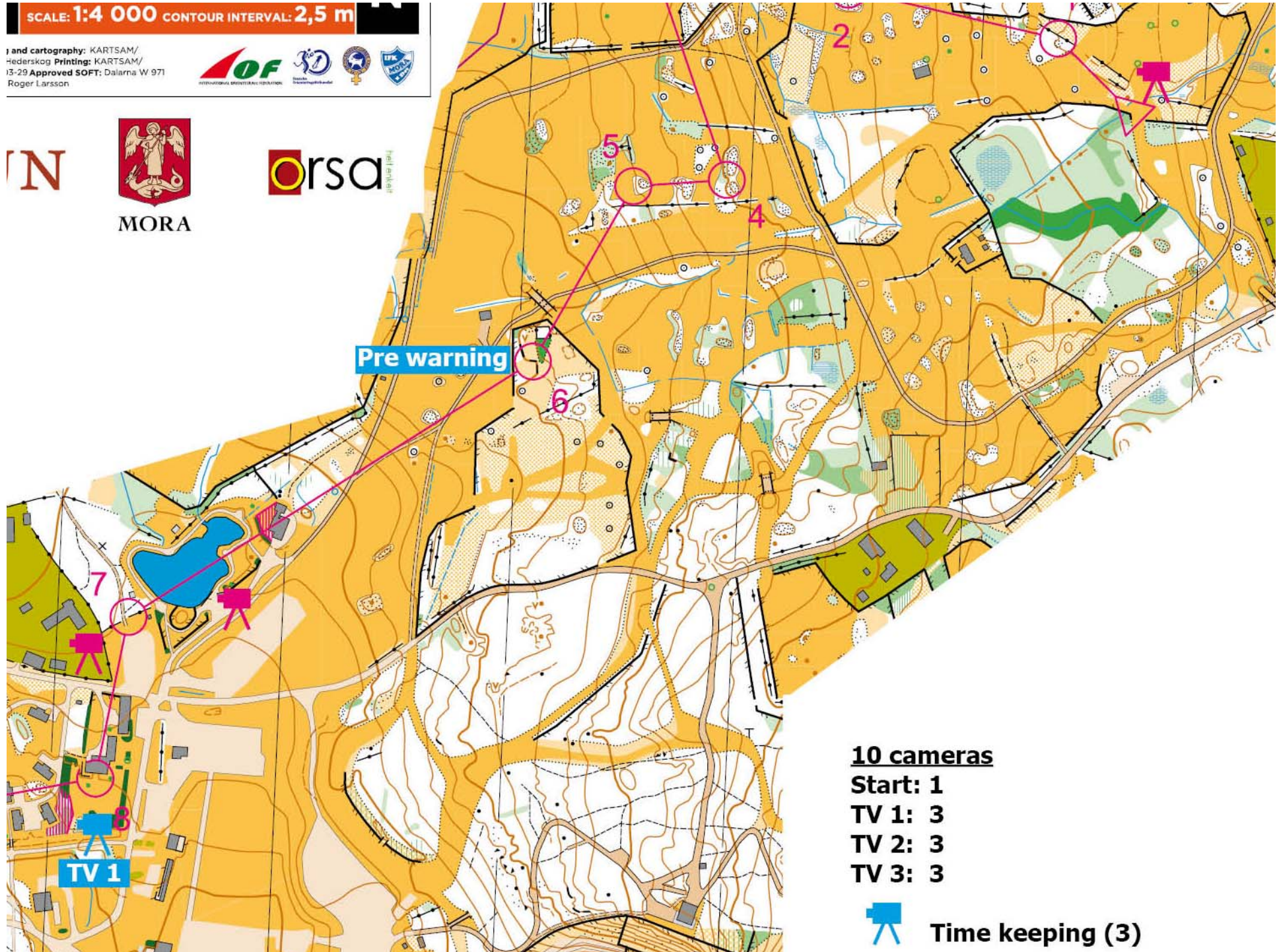


**Demanding
course planning**

**Generalized and
very readable map**

SCALE: 1:4 000 CONTOUR INTERVAL: 2,5 m

Design and cartography: KARTSAM/
Hederskog Printing: KARTSAM/
13-29 Approved SOFT: Dalarna W 971
Roger Larsson



10 cameras

Start: 1

TV 1: 3

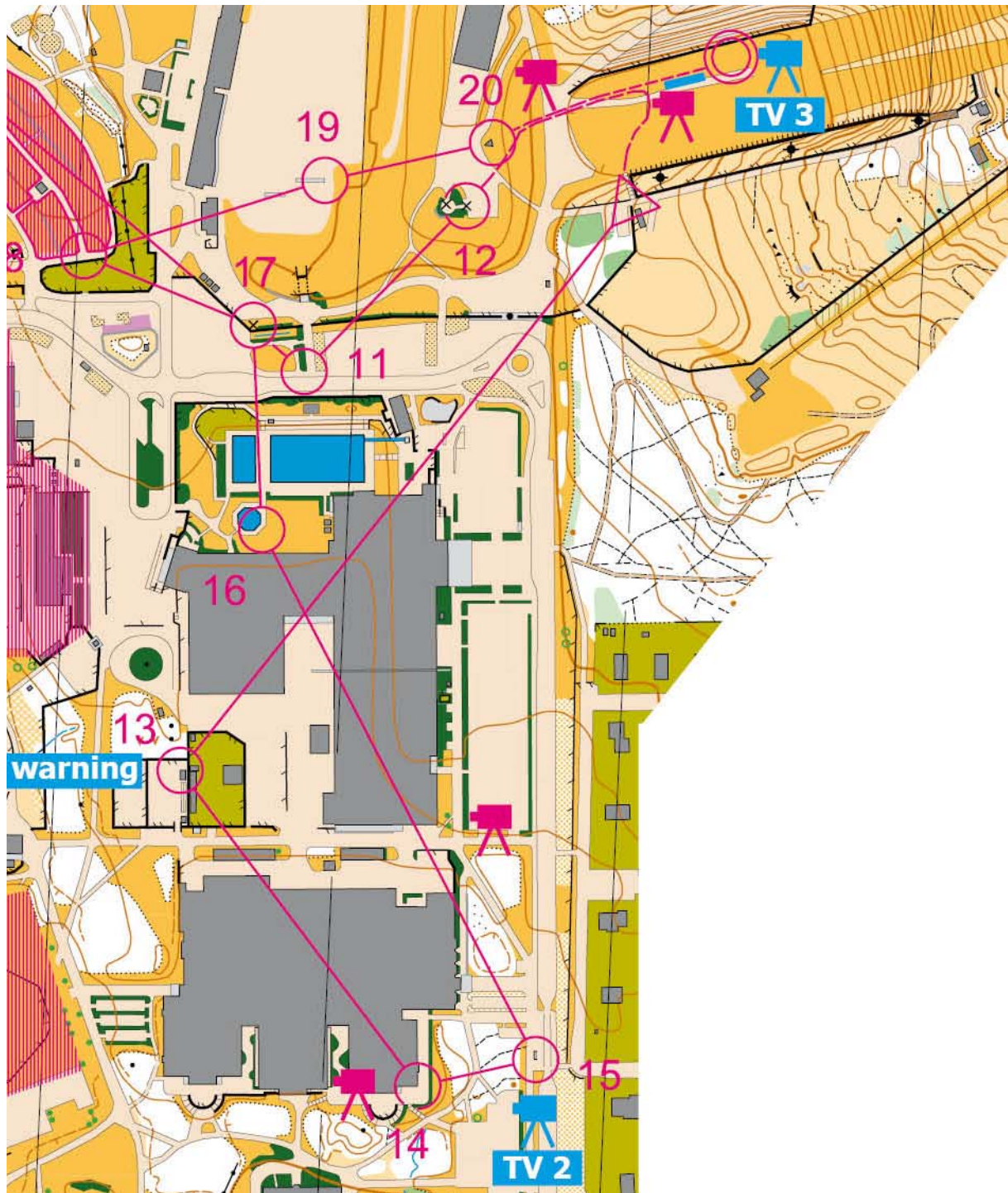
TV 2: 3

TV 3: 3



Time keeping (3)

— Wide screen



EOC Sprint Final A				
	Men		3,5 km	50 m
▷			↗	▷
1	31	∩		
2	32	♁		○
3	33	♁		○
4	34	∩		
5	56	♁		○
6	43		0,5	⊥
7	37	↗	↗	✓
8	42	∩	∩	
9	35	○		○
10	44	■		○
11	45	↗		♀
12	36	→	×	♂
○	180 m			▷
▷		/		
13	49	■		⊥
14	55	■		⊥
15	57	Π		♀
16	38	▨		○
17	50	×		○
18	47	/	/	γ
19	39	Π		⊥
20	100	△		○
○	140 m			⊗

eoc
2012

SWEDEN | FALUN/MORA/ORSA

EM i orientering
FALUN/MORA/ORSA

2012

**Education of
the runners**

Organizers



Partners



eoc2012.se

1) Klädseln ska vara heltäckande, men...

Kolla PM!

Det är ej tillåtet att tävla i kortbyxor eller andra plagg som inte skyddar hela benet. Men vid sprinttävlingar som genomförs i park- och stadsmiljö kan undantag från denna regel medges. Läs i PM vad som gäller!



2) Branter får inte passeras

Det är förbjudet att passera branter som på kartan redovisas med det större branttecknet, det som i dagligt tal kallas "o passerbar brant".



3) Staket får inte passeras

Det är förbjudet att passera staket som på kartan markeras med det stakettecknet som har dubbla taggar. (Staket som ritats med en tagg är det okej att kliva eller hoppa över, men man får aldrig klättra).



4) Murar får inte passeras

Murar kan vara ritade med grå eller svart färg. Är de redovisade med svart färg får de inte passeras.



5) Byggnader får inte passeras

Det är inte tillåtet att passera genom eller över hus som är ritade med mörk grå färg och svart kontur. Tillåtna omgångar i byggnader redovisas med en ljusare grå färg.

6) Tomtmark och planteringar får inte beträdas

På sprintkartan markeras tomtmark, planteringar, koloniträdgårdar och andra förbjudna områden med samma tomtmarkstecken som på en vanlig orienteringskarta.



7) "Opasserbar" vegetation får inte passeras

En vegetation (tex häckar) som på sprintkartan markeras med den allra mörkaste gröna färgen får ej passeras.



8) Vatten får inte passeras

Sjöar, dammar och kanaler som är redovisade med mörk blå färg och svart kontur får inte passeras. Däremot är det okej att springa genom vatten som redoviseras med en ljusare blå färg.



9) Sankmarker får inte passeras

Sankmarker som ritats med grova blå streck och svart kontur är förbjudet område.



10) Andra förbjudna områden

Precis som på vanliga orienteringskartor kan förbjudna områden också vara markerade med samma färg som banpåtrycket.



eoc
2012

SWEDEN | FALUN/MORA/ORSA

EM i orientering
FALUN/MORA/ORSA

2012

Co-
operation

Organizers



Partners



eoc2012.se

Co-operation

Printer

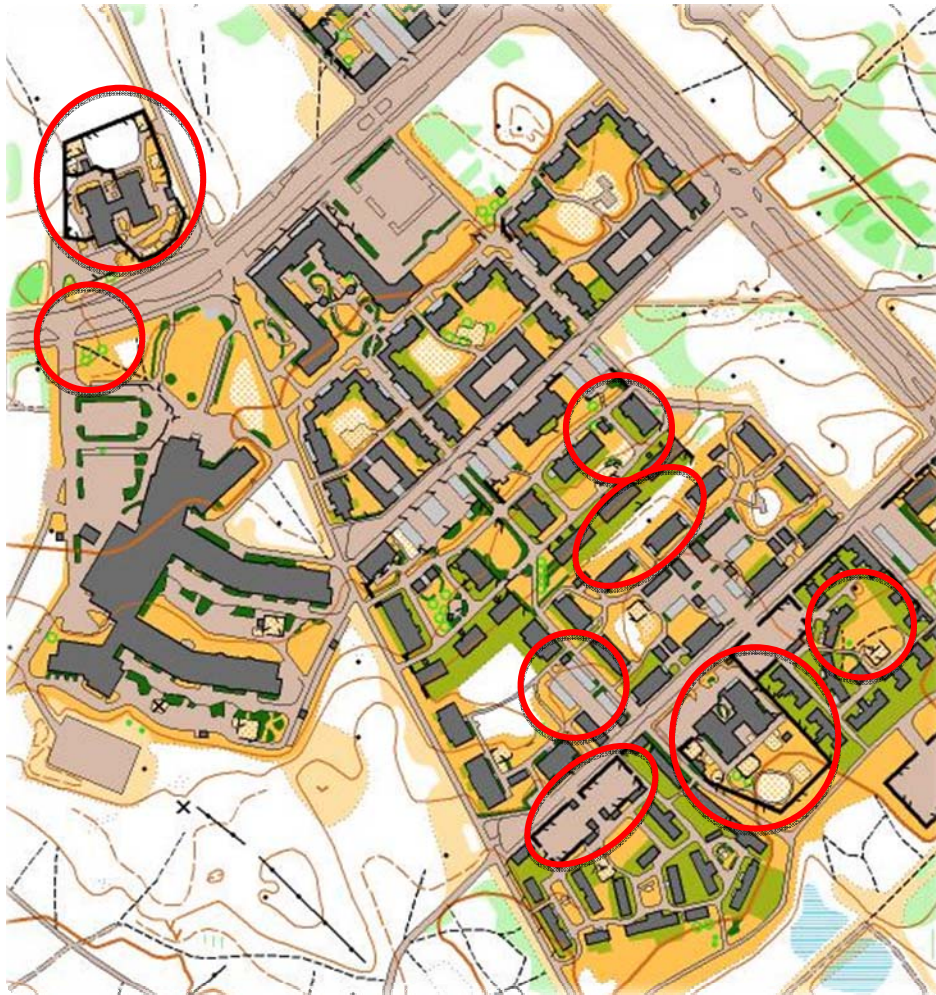
Mapper

Planner

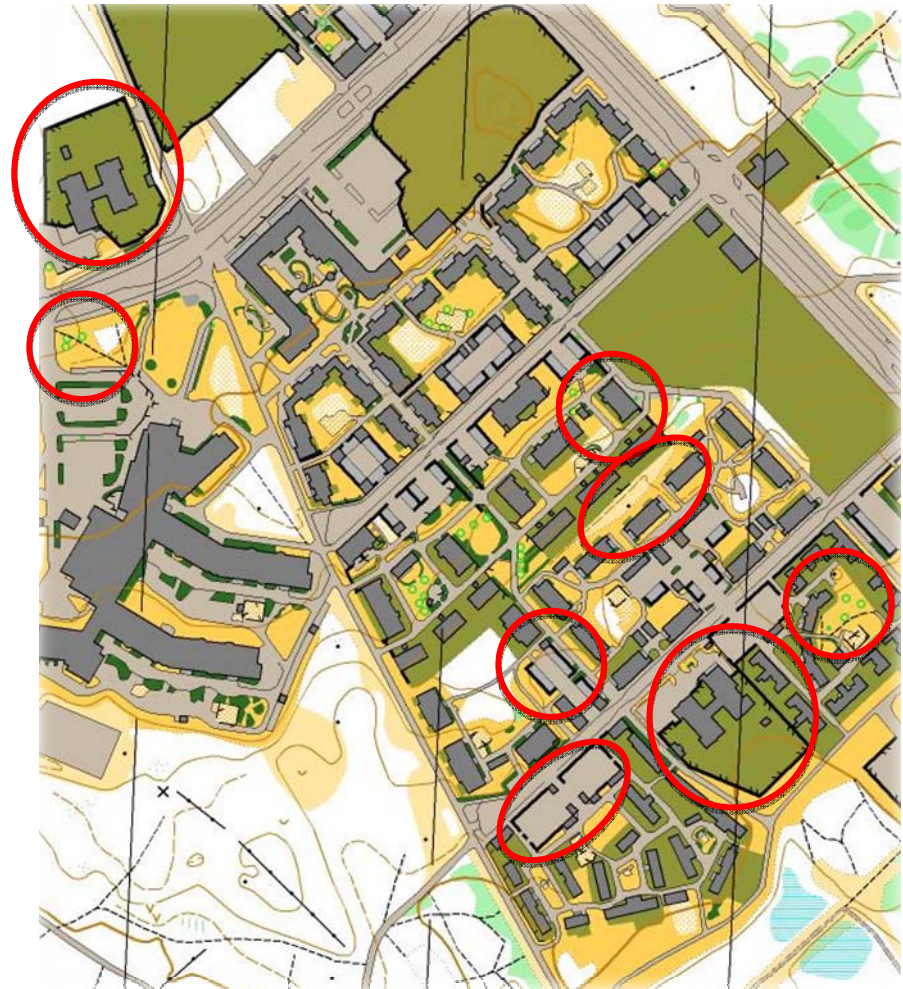
Adviser



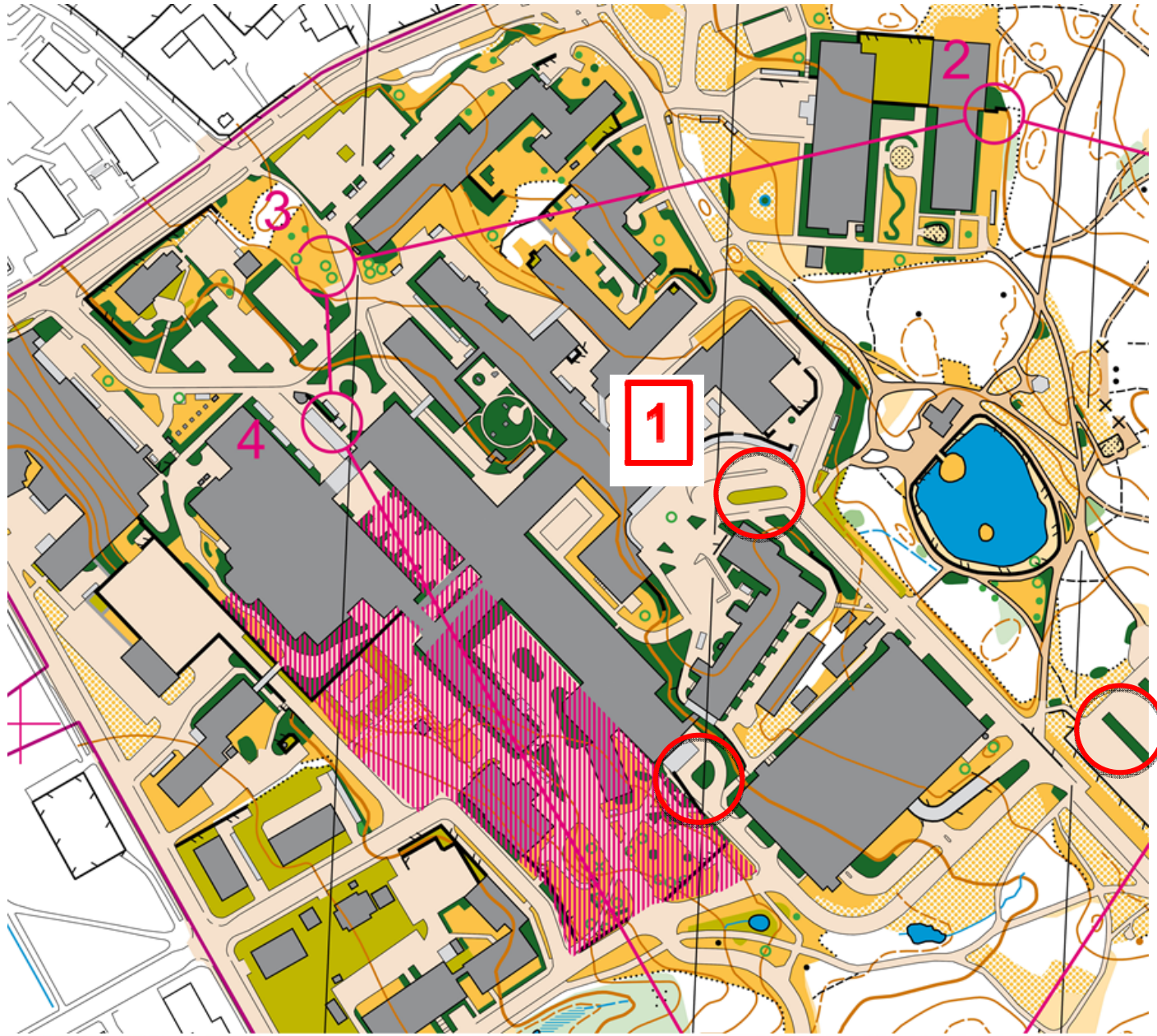
Elitserien, Falun 2011



Version November 2010



Final version May 2011

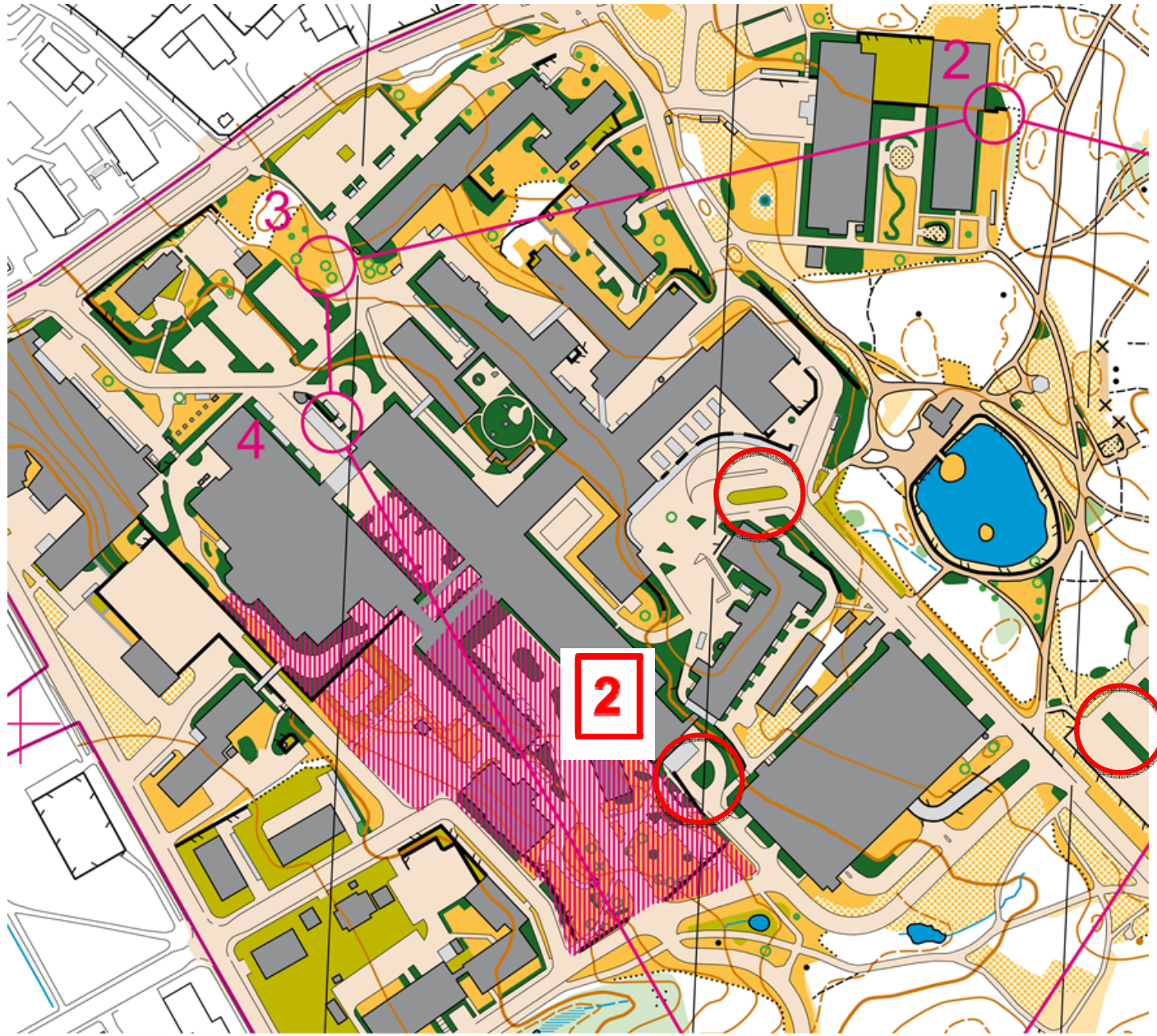


Impassable vegetation



527.1



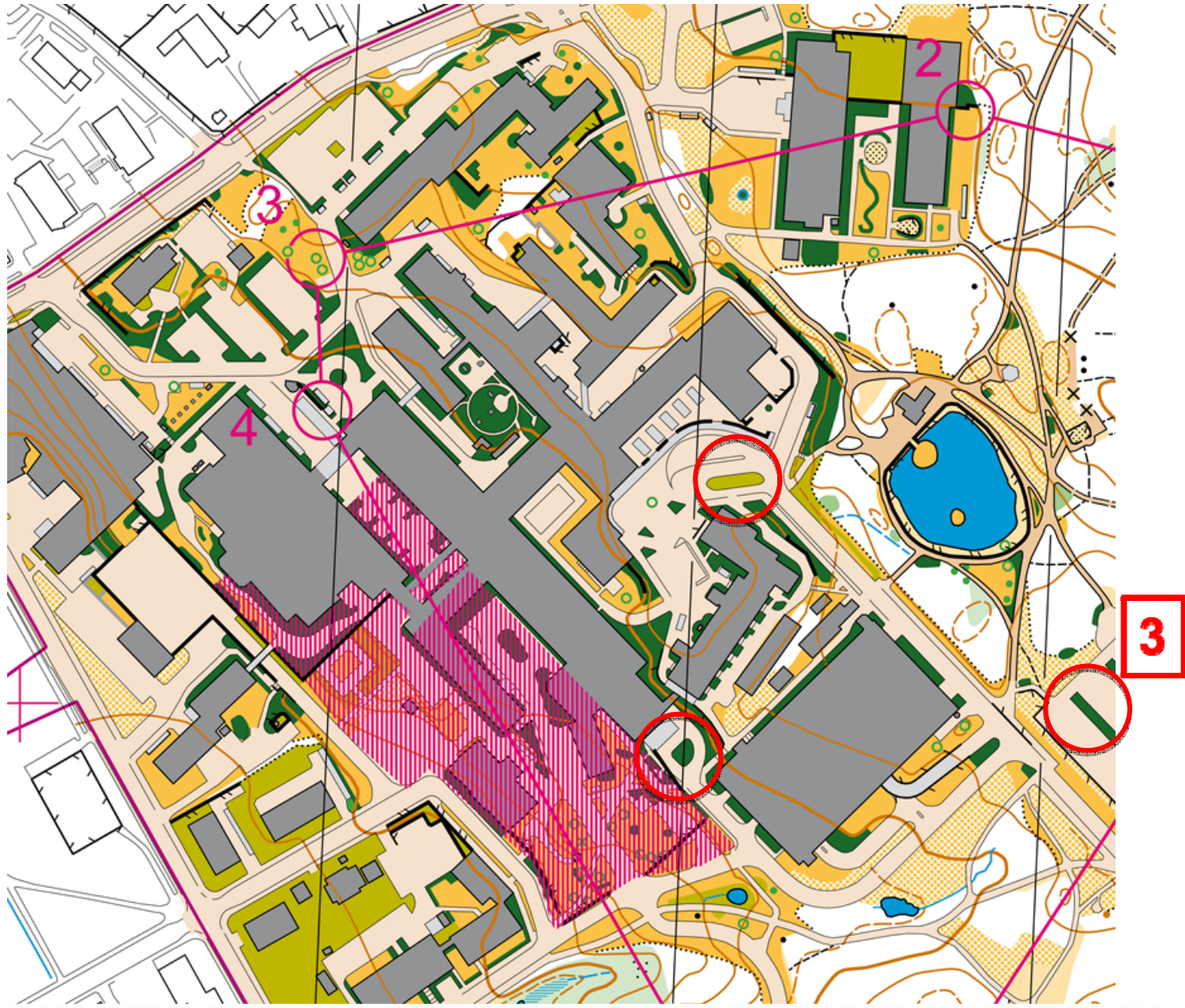


Impassable vegetation



421





Impassable vegetation

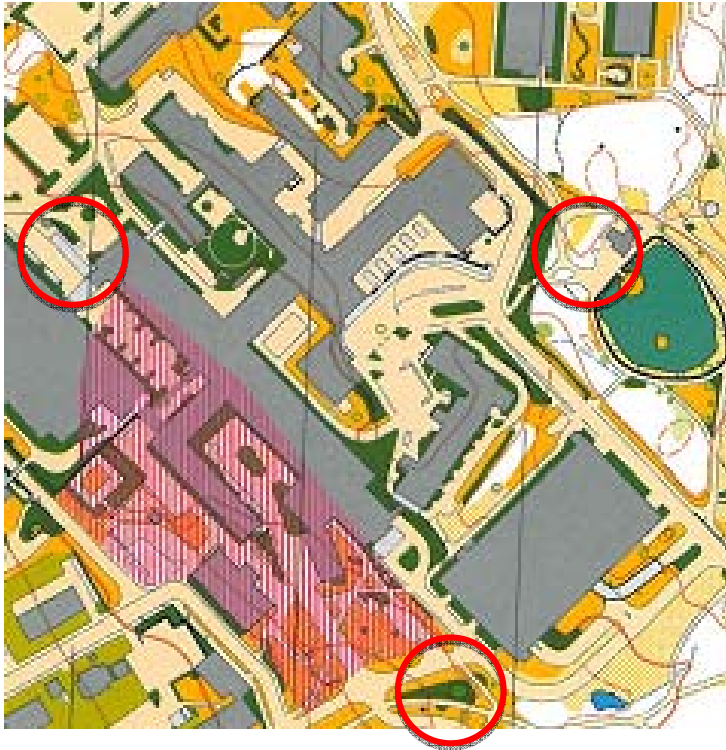


421



3

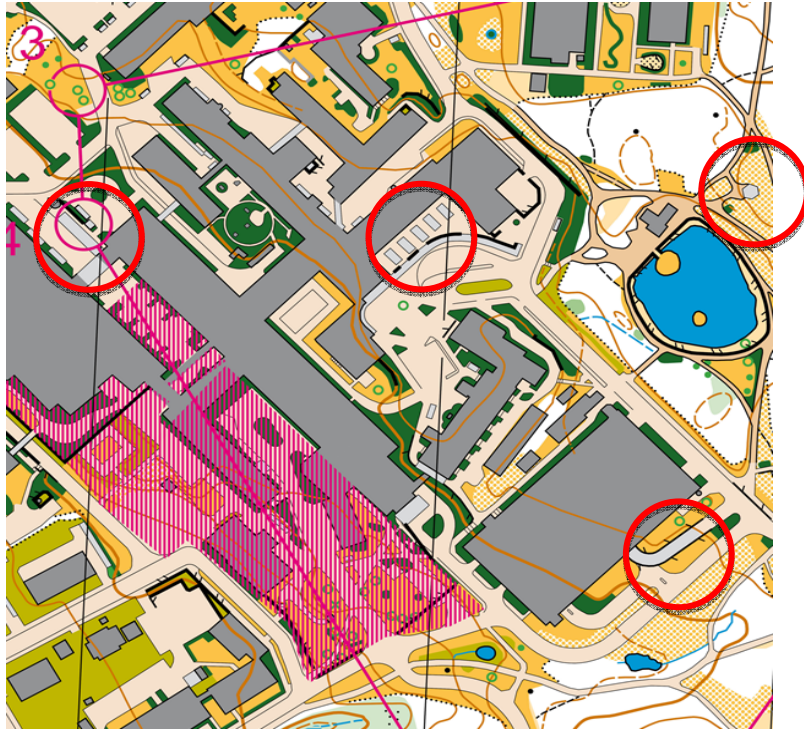
Pre printing



Final printing



OCAD file



Final printing





Printing in the future?

?
?
?

Offset


Indigo

Laser

Paper? MultiArt Silk 110 g


Flowerbed

Today




527.1

Tomorrow?



527.1 + 529.1

Tomorrow?



421

Trees and bushes

?



Today

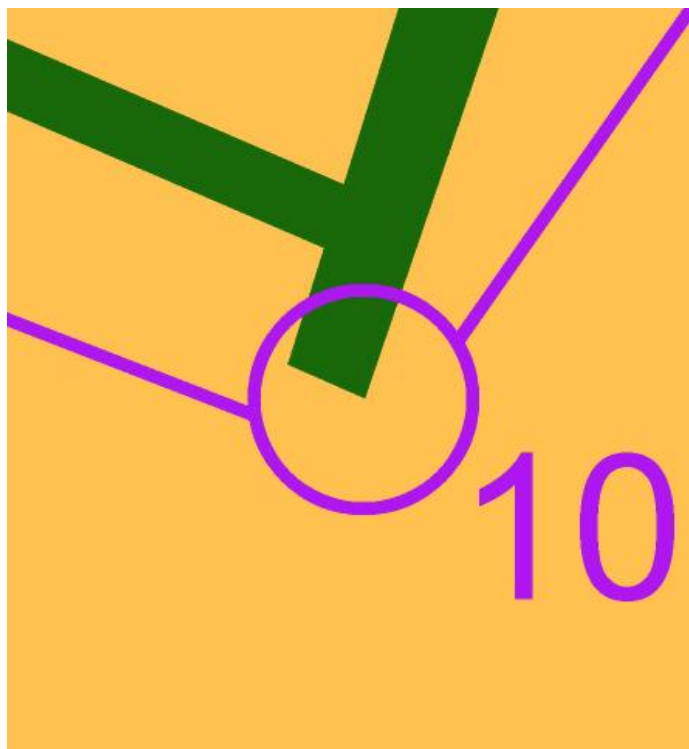
?



Tomorrow

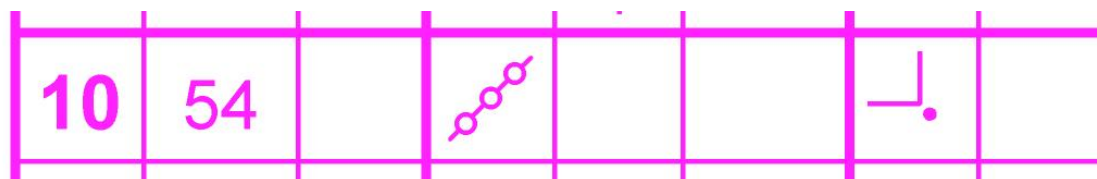


Control description



- Hedge?
- Flowerbed?
- Inside house?

?



eoc
2012

SWEDEN | FALUN/MORA/ORSA

EM i orientering
FALUN/MORA/ORSA

2012

Team
Officials
Meeting

Organizers



Partners



eoc2012.se

Impassable vegetation



527.1



Impassable vegetation



421



Impassable vegetation



421



Impassable vegetation



421



Impassable fence



524



Impassable fence



524



Impassable fence



524



Impassable fence



524



Passable fence



522



Passable fence; NOT drawn on map



Memorial



537



Memorial/Cairn



537



Cairn/stony area



537

210




< 5 x 5 m



> 5 x 5 m


Open land with scattered trees



402



Forbidden area



709



Blue/Yellow tape, forbidden area world wide?

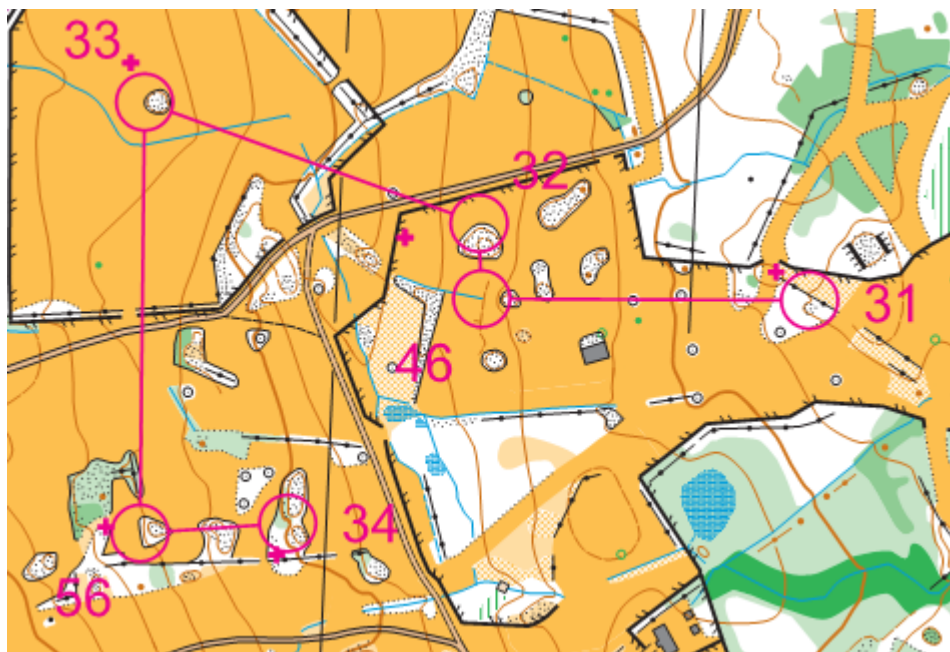


Controls during NORT 2011, Finland

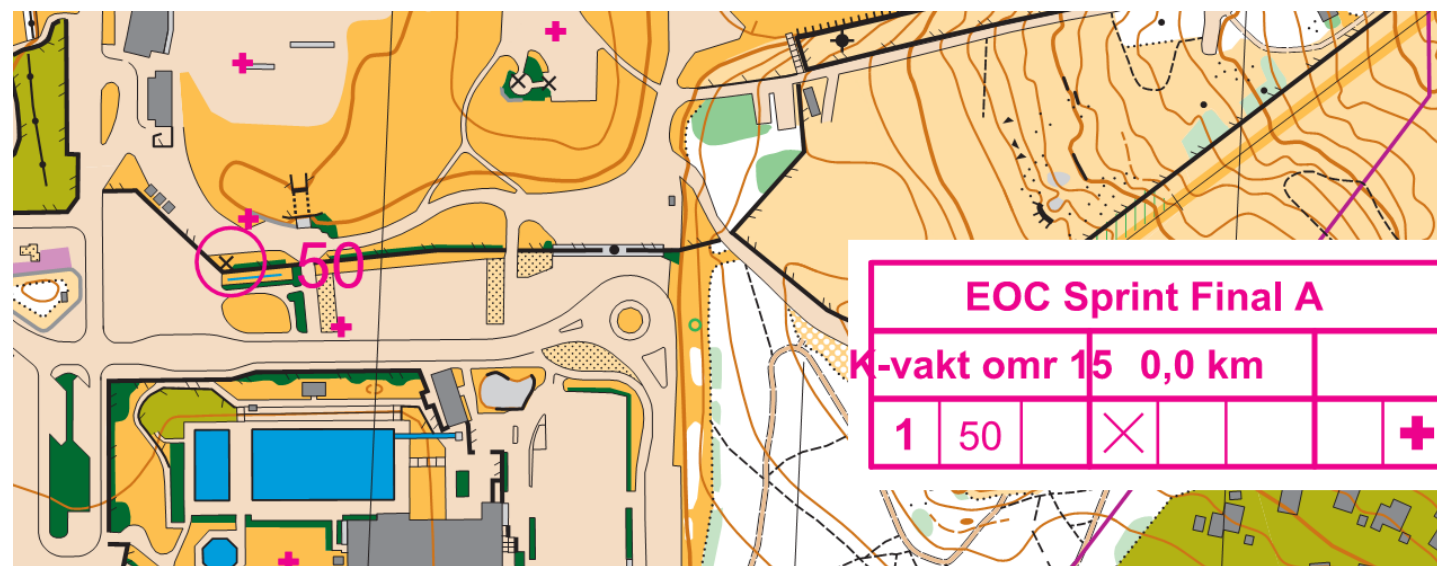


Controls during EOC 2012





Quard Area



Quard Control

EOC Sprint Final A					
K-vakt omr 15 0,0 km					
1	50	×			+

Conclusion

- Sprint is still during development
 - many course planners lack wide experience, we need **co-operation** between planners and TV-producer
 - too many “forest mappers”, we need **sprint mappers**
 - we need an **updated ISSOM**
- Event Adviser may thus have more to do!
 - **education role** may be just as important as advising/approving role
- Sprint events can pose unique problems
 - **IOF Sprint Guidelines** should be produced!



Thank you for your attention!