






































## JELMAGYARÁZAT

-  Folyó  
 Mai medervonal  
 Patak  
 Tó  
 Mocsaras terület  
  
 Mai városhatár  
 Kerülethatár  
 Kerületszám  
 Vadaspark határa  
  
 Ismert középkori út  
 Rév  
 Hajóhíd  
  
 Honfoglalás kori sírhely  
 Fejedelmi udvarhely  
 Város  
 Városfallal körülvett város  
 Várossal egybeépült külváros  
 Külváros  
 Majorság  
 Faluhely  
 Feltételezett faluhely  
 Falu a pesti városfalon belül  
  
 Királyi udvarház, kastély, palota  
 Földesúri vár, kis vár  
 Pasa palota  
 Királyi nyaraló  
 Kolostor  
 Templom  
 Mecset  
 Török sírhely  
 Temető  
 Malom  
 Kórház  
 Forrás kútházzal  
 Fürdő  
 Erőd  
 Téglavető

**Sas-hegy** Domborzati név

**Pó föld e** Mezőgazdasági terület neve

47 Objektum sorszáma

1298 Név megjelenésének évszáma

<b>PEST</b>	Város
<i>Alhévíz</i>	Külváros
Nevegy	Falu, majorság
Varos (Víziváros)	Török elnevezés
Pasa palota	Kiemelkedő objektum
<i>Megyer-rév</i>	Rév neve
Váci út	Út neve